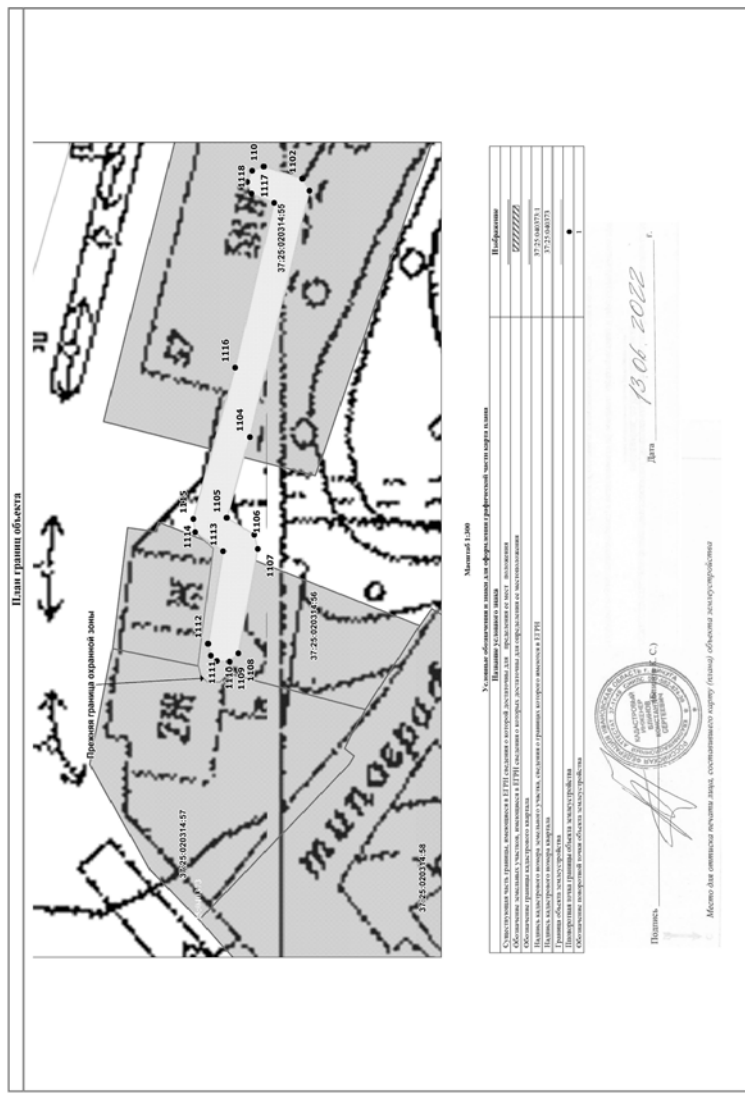
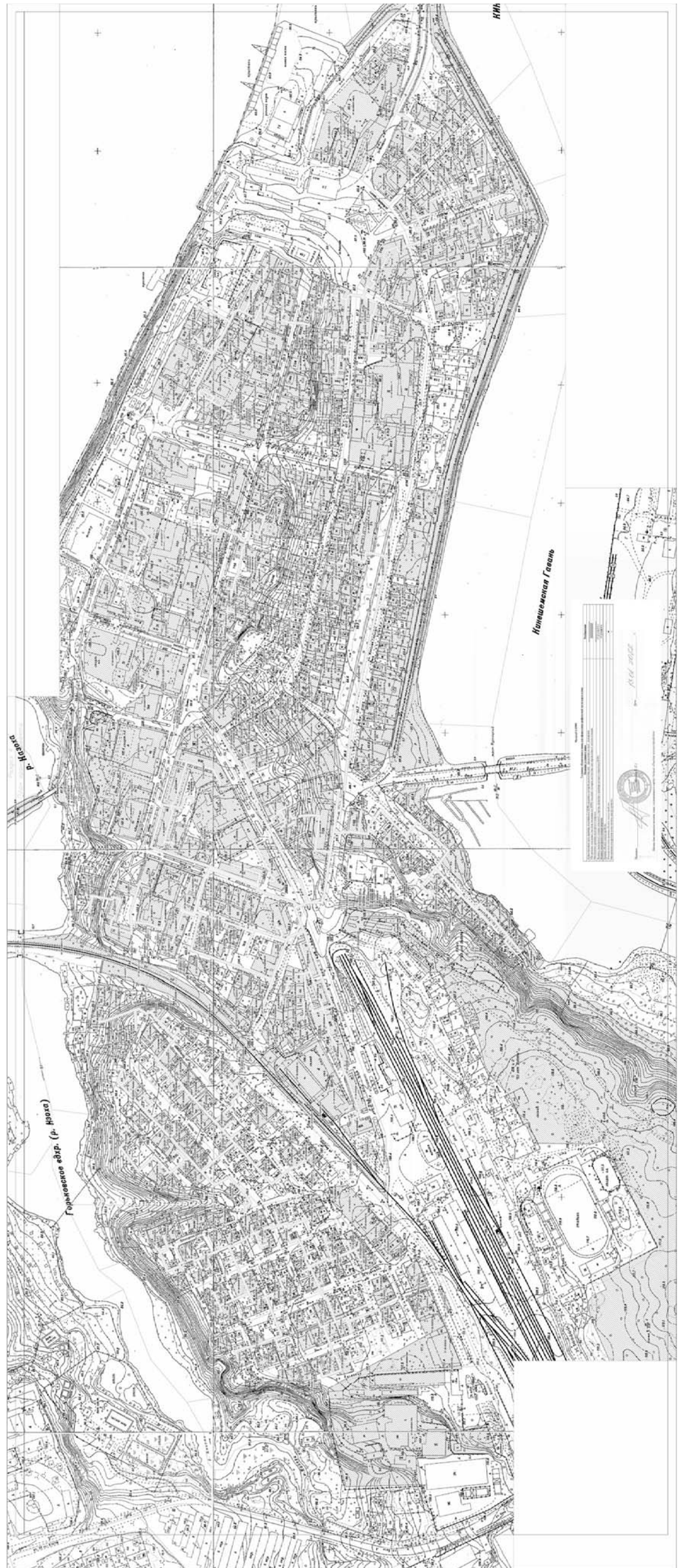


(Окончание. Начало на стр. C2 – C15)

2547	2548	
2548	2549	
2549	2550	
2550	2551	
2551	2552	
2552	2553	
2553	2554	
2554	2555	
2555	2556	
2556	2557	
2557	2558	
2558	2559	
2559	2560	
2560	2561	
2561	2562	
2562	2563	
2563	2564	
2564	2565	
2565	2566	
2566	2567	
2567	2568	
2568	2569	
2569	2570	
2570	2571	
2571	2572	
2572	2573	
2573	2574	
2574	2575	
2575	2576	
2576	2577	
2577	2578	
2578	2579	
2579	2580	
2580	2581	
2581	2582	
2582	2583	
2583	2584	
2584	2585	
2585	2586	
2586	2587	
2587	2588	
2588	2589	
2589	2590	
2590	2591	
2591	2592	
2592	2593	
2593	2594	
2594	2595	
2595	2596	
2596	2597	
2597	2598	
2598	2599	
2599	2600	
2600	2601	
2601	2602	
2602	2603	
2603	2604	
2604	2605	
2605	2606	
2606	2607	
2607	2608	
2608	2609	
2609	2610	
2610	2611	
2611	2612	
2612	2613	
2613	2614	
2614	2615	
2615	2616	
2616	2617	
2617	2618	
2618	2619	
2619	2620	
2620	2621	
2621	2622	
2622	2623	
2623	2624	
2624	2625	
2625	2626	
2626	2627	
2627	2628	
2628	2629	
2629	2630	
2630	2631	
2631	2632	
2632	2106	
2633	2634	
2634	2635	
2635	2636	
2636	2633	



ДЕПАРТАМЕНТ УПРАВЛЕНИЯ
ИМУЩЕСТВОМ ИВАНОВСКОЙ ОБЛАСТИ
РАСПОРЯЖЕНИЕ

от 29.06.2022 г. Иваново № 186

Об установлении зоны с особыми условиями
использования территории

В соответствии со статьями 57.1, 106 Земельного кодекса Российской Федерации, статьей 28 Федерального закона от 31.03.1999 № 69-ФЗ "О газоснабжении в Российской Федерации", статьей 32 Федерального закона от 13.07.2015 № 218-ФЗ "О государственной регистрации недвижимости", Положением о Департаменте управления имуществом Ивановской области, утвержденным постановлением Правительства Ивановской области от 08.02.2013 № 31-п, на основании обращения АО "Газпром газораспределение Иваново" (ИНН 3730006498), являющегося правообладателем объекта недвижимости с кадастровым номером 37:24:040204:1405, от 25.05.2022:

1. Установить зону с особыми условиями использования территории (охранную зону газораспределительной сети) в отношении объекта: "газопровод среднего и низкого давления с установкой ГРПШ", назначение: "Сооружения топливной промышленности", кадастровый номер 37:24:040204:1405; адрес: Ивановская область, г. Иваново, ул. Наговицыной-Икряннистовой, д. 5 (далее – Объект).

2. Границы зоны с особыми условиями использования территории устанавливаются на основании описания местоположения границ зоны с особыми условиями использования территории Объекта, выполненного кадастровым инженером Яманова Н.В. (прилагается).

3. На земельные участки в границах зоны с особыми условиями использования территории наложить ограничения (обременения), предусмотренные пунктами 14, 15, 16 Правил охраны газораспределительных сетей, утвержденных постановлением Правительства Российской Федерации от 20.11.2000 № 878.

4. Зона с особыми условиями использования территории устанавливается на период эксплуатации Объекта.

5. Обязанность акционерного общества "Газпром газораспределение Иваново" (ИНН 3730006498; ОГРН 1023700530611; КПП 370201001; место нахождения юридического лица: 153020, Ивановская область, г. Иваново, ул. Окуловой, 59), по возмещению убытков лицам, указанным в статье 57.1 Земельного кодекса Российской Федерации, наступает со дня внесения сведений о зоне с особыми условиями использования территории Объекта в Единый государственный реестр недвижимости.

6. Отделу земельной политики управления земельно-имущественных отношений Департамента управления имуществом Ивановской области:

- направить настоящее распоряжение в Администрацию г.о. Иваново в срок не позднее пяти рабочих дней с даты подписания настоящего распоряжения;

- обеспечить официальное опубликование в печатном средстве массовой информации "Ивановская газета" настоящего распоряжения в течение 10 дней с даты подписания настоящего распоряжения;

- направить настоящее распоряжение в Управление Федеральной службы государственной регистрации, кадастра и картографии по Ивановской области в срок не позднее пяти рабочих дней с даты подписания настоящего распоряжения.

7. Настоящее распоряжение вступает в силу с даты официального опубликования.

Начальник Департамента
управления имуществом
Ивановской области

С.Ю. Рошин

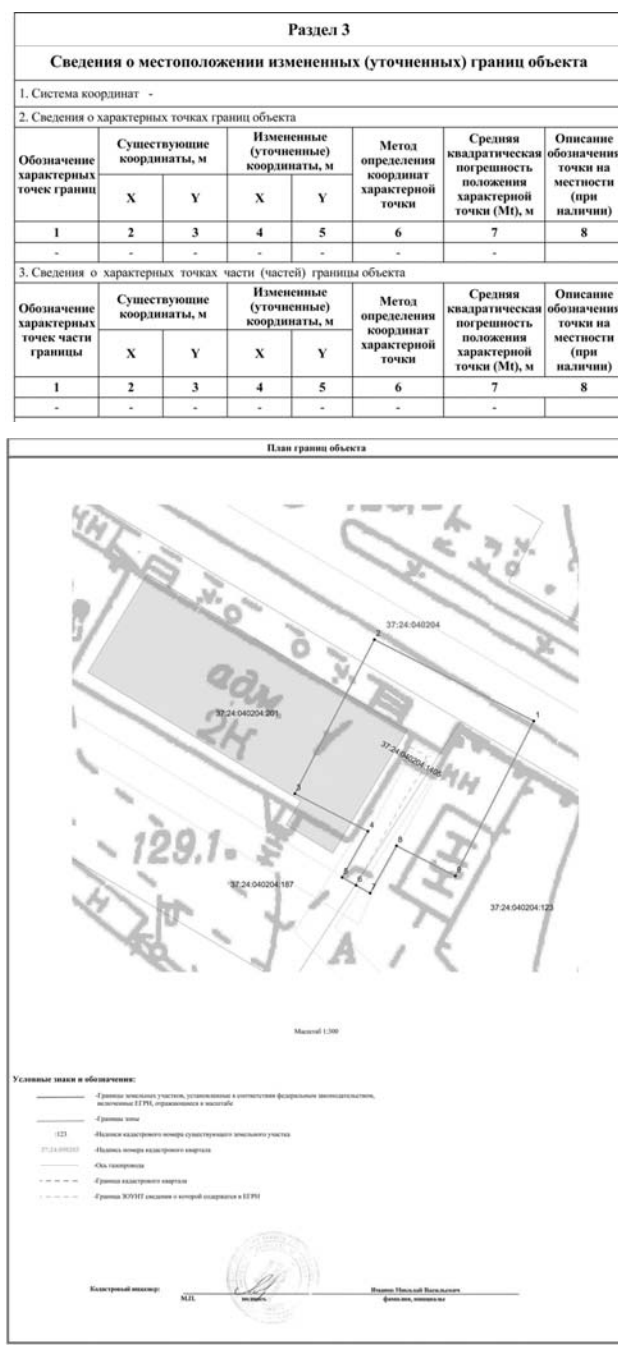
Приложение к распоряжению от 29.06.2022 № 186

ОПИСАНИЕ МЕСТОПОЛОЖЕНИЯ ГРАНИЦ
ОПИСАНИЕ МЕСТОПОЛОЖЕНИЯ ГРАНИЦ газопровода с назначением: сооружение топливной промышленности по адресу: Ивановская область, г. Иваново, ул. Наговицыной-Икряннистовой, д.5

Раздел 1					
Сведения об объекте					
№ п/п	Характеристики объекта		Описание характеристик		
1	2	3	4	5	6
1.	Местоположение объекта		Ивановская область, город Иваново		
2.	Площадь объекта +/- величина погрешности определения площади (P +/- Дельта P)		517 +/- 8 м²		
3.	Иные характеристики объекта		-		

Раздел 2					
Сведения о местоположении границ объекта					
1. Система координат Местная г.Иваново					
2. Сведения о характерных точках границ объекта					
Обозначение характерных точек границ	Координаты, м		Метод определения координат характерной точки	Средняя квадратическая погрешность положения характерной точки (М), м	Описание обозначения точки на местности (при наличии)
	X	Y			
1	1695.49	-1402.28	Метод спутниковых геодезических измерений	0.10	-
2	1705.70	-1422.25	Метод спутниковых геодезических измерений	0.10	-
3	1686.37	-1432.22	Метод спутниковых геодезических измерений	0.10	-
4	1681.67	-1423.06	Метод спутниковых геодезических измерений	0.10	-
5	1675.87	-1426.30	Метод спутниковых геодезических измерений	0.10	-
6	1674.89	-1424.55	Метод спутниковых геодезических измерений	0.10	-
7	1673.91	-1422.80	Метод спутниковых геодезических измерений	0.10	-
8	1679.84	-1419.49	Метод спутниковых геодезических измерений	0.10	-
9	1676.05	-1412.12	Метод спутниковых геодезических измерений	0.10	-
1	1695.49	-1402.28	Метод спутниковых геодезических измерений	0.10	-

3. Сведения о характерных точках части (частей) границы объекта					
Обозначение характерных точек части границы	Координаты, м		Метод определения координат характерной точки	Средняя квадратическая погрешность положения характерной точки (М), м	Описание обозначения точки на местности (при наличии)
	X	Y			
1	-	-	-	-	-
2	-	-	-	-	-



ДЕПАРТАМЕНТ УПРАВЛЕНИЯ
ИМУЩЕСТВОМ ИВАНОВСКОЙ ОБЛАСТИ
РАСПОРЯЖЕНИЕ

от 29.06.2022 г. Иваново № 187

Об установлении зоны с особыми условиями
использования территории

В соответствии со статьями 57.1, 106 Земельного кодекса Российской Федерации, статьей 28 Федерального закона от 31.03.1999 № 69-ФЗ "О газоснабжении в Российской Федерации", статьей 32 Федерального закона от 13.07.2015 № 218-ФЗ "О государственной регистрации недвижимости", Положением о Департаменте управления имуществом Ивановской области, утвержденным постановлением Правительства Ивановской области от 08.02.2013 № 31-п, на основании обращения АО "Газпром газораспределение Иваново" (ИНН 3730006498), являющегося правообладателем объекта недвижимости с кадастровым номером 37:24:030612:135, от 25.05.2022:

1. Установить зону с особыми условиями использования территории (охранную зону газораспределительной сети) в отношении объекта: "Газопровод низкого давления 57 мм", назначение: "1.2. сооружения топливной промышленности", кадастровый номер 37:24:030612:135; адрес: Росийская Федерация, Ивановская область, г. Иваново, ул. Каравайковой, у дома 92/26 (далее – Объект).

2. Границы зоны с особыми условиями использования территории устанавливаются на основании описания местоположения границ зоны с особыми условиями использования территории Объекта, выполненного кадастровым инженером Яманова Н.В. (прилагается).

3. На земельные участки в границах зоны с особыми условиями использования территории наложить ограничения (обременения), предусмотренные пунктами 14, 15, 16 Правил охраны газораспределительных сетей, утвержденных постановлением Правительства Российской Федерации от 20.11.2000 № 878.

4. Зона с особыми условиями использования территории устанавливается на период эксплуатации Объекта.

5. Обязанность акционерного общества "Газпром газораспределение Иваново" (ИНН 3730006498; ОГРН 1023700530611; КПП 370201001; место нахождения юридического лица: 153020, Ивановская область, г. Иваново, ул. Окуловой, 59), по возмещению убытков лицам, указанным в статье 57.1 Земельного кодекса Российской Федерации, наступает со дня внесения сведений о зоне с особыми условиями использования территории Объекта в Единый государственный реестр недвижимости.

6. Отделу земельной политики управления земельно-имущественных отношений Департамента управления имуществом Ивановской области:

- направить настоящее распоряжение в Администрацию г.о. Иваново в срок не позднее пяти рабочих дней с даты подписания настоящего распоряжения;

- обеспечить официальное опубликование в печатном средстве массовой информации "Ивановская газета" настоящего распоряжения в течение 10 дней с даты подписания настоящего распоряжения;

- направить настоящее распоряжение в Управление Федеральной службы государственной регистрации, кадастра и картографии по Ивановской области в срок не позднее пяти рабочих дней с даты подписания настоящего распоряжения.

7. Настоящее распоряжение вступает в силу с даты официального опубликования.

Начальник Департамента
управления имуществом
Ивановской области

С.Ю. Рошин

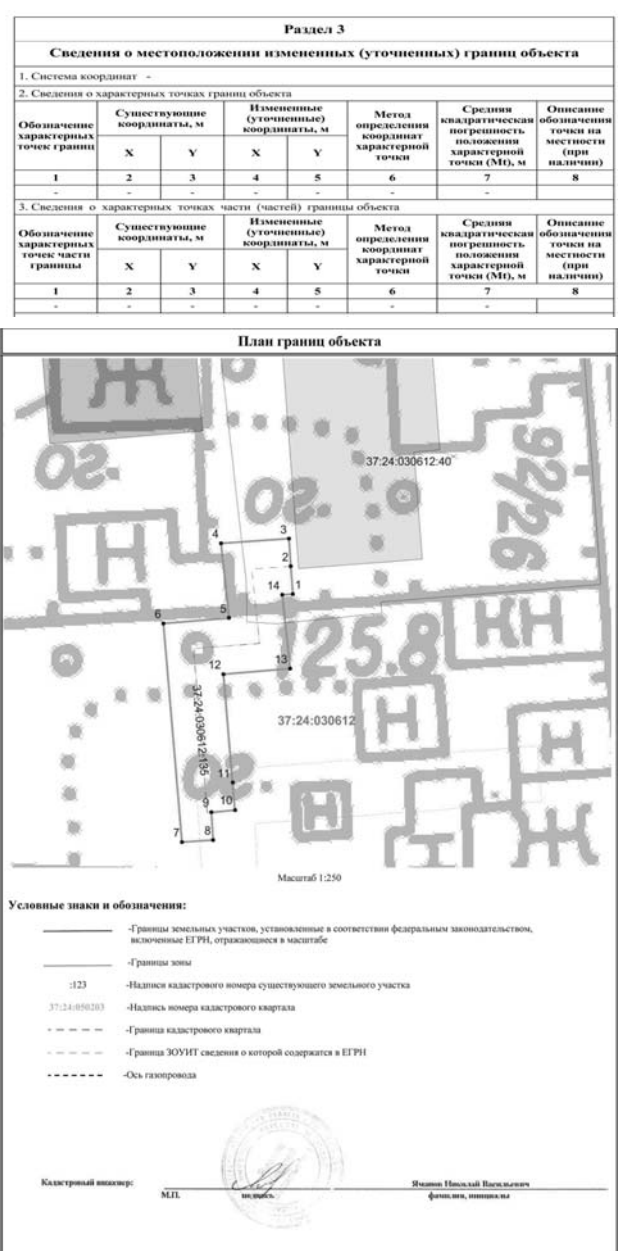
Приложение к распоряжению от 29.06.2022 № 187

ОПИСАНИЕ МЕСТОПОЛОЖЕНИЯ ГРАНИЦ
ОПИСАНИЕ МЕСТОПОЛОЖЕНИЯ ГРАНИЦ газопровода низкого давления 57мм по адресу: Ивановская область, г. Иваново, ул. Каравайковой, у д.92/26

Раздел 1					
Сведения об объекте					
№ п/п	Характеристики объекта		Описание характеристик		
1	2	3	4	5	6
1.	Местоположение объекта		Ивановская область, город Иваново		
2.	Площадь объекта +/- величина погрешности определения площади (P +/- Дельта P)		104 +/- 4 м²		
3.	Иные характеристики объекта		-		

Раздел 2					
Сведения о местоположении границ объекта					
1. Система координат Местная г.Иваново					
2. Сведения о характерных точках границ объекта					
Обозначение характерных точек границ	Координаты, м		Метод определения координат характерной точки	Средняя квадратическая погрешность положения характерной точки (М), м	Описание обозначения точки на местности (при наличии)
	X	Y			
1	-271.39	2755.51	Метод спутниковых геодезических измерений	0.10	-
2	-269.39	2755.37	Метод спутниковых геодезических измерений	0.10	-
3	-267.40	2755.23	Метод спутниковых геодезических измерений	0.10	-
4	-267.73	2750.35	Метод спутниковых геодезических измерений	0.10	-
5	-273.12	2750.91	Метод спутниковых геодезических измерений	0.10	-
6	-273.51	2746.19	Метод спутниковых геодезических измерений	0.10	-
7	-289.24	2747.53	Метод спутниковых геодезических измерений	0.10	-
8	-289.09	2749.78	Метод спутниковых геодезических измерений	0.10	-
9	-287.09	2749.65	Метод спутниковых геодезических измерений	0.10	-
10	-286.94	2751.35	Метод спутниковых геодезических измерений	0.10	-
11	-284.99	2751.18	Метод спутниковых геодезических измерений	0.10	-

3. Сведения о характерных точках части (частей) границы объекта					
Обозначение характерных точек части границы	Координаты, м		Метод определения координат характерной точки	Средняя квадратическая погрешность положения характерной точки (М), м	Описание обозначения точки на местности (при наличии)
	X	Y			
1	-271.39	2755.51	-	-	-
2	-277.17	2750.52	-	-	-
3	-276.77	2755.31	-	-	-
4	-271.44	2754.75	-	-	-
5	-271.39	2755.51	-	-	-



**ДЕПАРТАМЕНТ УПРАВЛЕНИЯ
ИМУЩЕСТВОМ ИВАНОВСКОЙ ОБЛАСТИ**
РАСПОРЯЖЕНИЕ

от 30.06.2022 № 196

г. Иваново

**Об установлении зоны с особыми условиями
использования территории**

В соответствии со статьями 57.1, 106 Земельного кодекса Российской Федерации, статьей 28 Федерального закона от 31.03.1999 № 69-ФЗ "О газоснабжении в Российской Федерации", статьей 32 Федерального закона от 13.07.2015 № 218-ФЗ "О государственной регистрации недвижимости", Положением о Департаменте управления имуществом Ивановской области, утвержденным постановлением Правительства Ивановской области от 08.02.2013 № 31-п, на основании обращения Государственного бюджетного учреждения Ивановской области "Государственный музей Холуйского искусства" от 19.10.2021 № 189, являющегося правообладателем объекта недвижимости с кадастровым номером 37:21:050302:159:

1. Установить зону с особыми условиями использования территории (охранную зону газораспределительной сети) в отношении объекта: "Газификация ГБУИО "Государственный музей Холуйского искусства", назначение: "Сооружения трубопроводного транспорта", кадастровый номер 37:21:050302:159; местоположение: Ивановская область, р-н Южный, с. Холуй, ул. Путилова, д. 10 (далее – Объект).

2. Границы зоны с особыми условиями использования территории устанавливаются на основании описания местоположения границ зоны с особыми условиями использования территории Объекта, выполненного кадастровым инженером Ерёминым А.Е. (прилагается).

3. На земельные участки в границах зоны с особыми условиями использования территории наложить ограничения (обременения), предусмотренные пунктами 14, 15, 16 Правил охраны газораспределительных сетей, утвержденных постановлением Правительства Российской Федерации от 20.11.2000 № 878.

4. Зона с особыми условиями использования территории устанавливается на период эксплуатации Объекта.

5. Отделу земельной политики управления имуществом Ивановской области:

- направить настоящее распоряжение в Администрацию Холуйского сельского поселения Южского муниципального района Ивановской области в срок не позднее пяти рабочих дней с даты подписания настоящего распоряжения;
 - обеспечить официальное опубликование в печатном средстве массовой информации "Ивановская газета" настоящего распоряжения в течение 10 дней с даты подписания настоящего распоряжения;
 - направить настоящее распоряжение в Управление Федеральной службы государственной регистрации, кадастра и картографии по Ивановской области в срок не позднее пяти рабочих дней с даты подписания настоящего распоряжения.
6. Настоящее распоряжение вступает в силу с даты официального опубликования.

Начальник Департамента
управления имуществом
Ивановской области

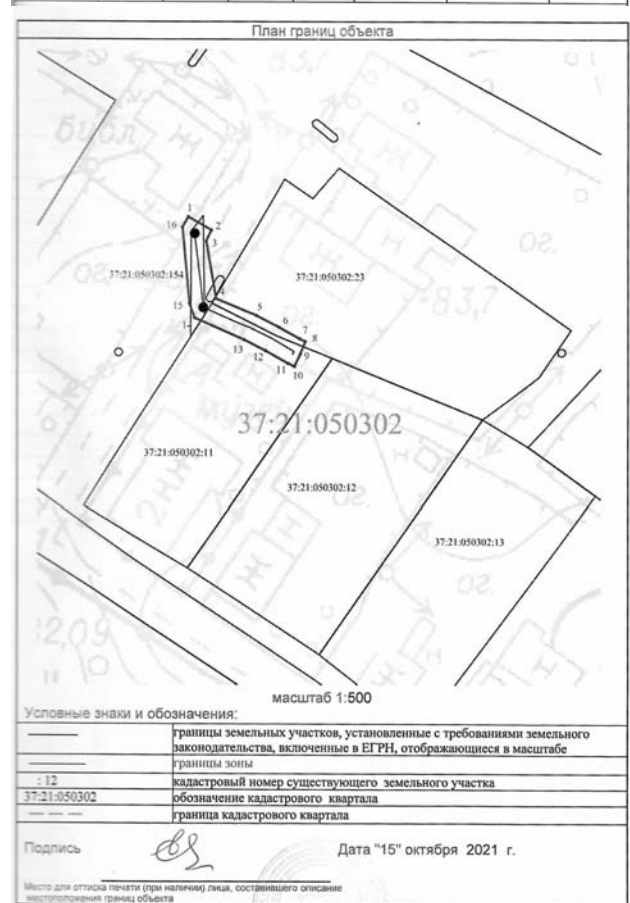
С.Ю. Рошин

Приложение к распоряжению Департамента
30.06.2022 № 196

ОПИСАНИЕ МЕСТОПОЛОЖЕНИЯ ГРАНИЦ		
Охранная зона газораспределительной сети по ул. Путилова, д. 10 в с. Холуй, Южского района Ивановской области.		
(наименование объекта, местоположение границ, которого описано (далее – объект))		
Раздел 1		
Сведения об объекте		
№ п/п	Характеристики объекта	Описание характеристик
1.	Местоположение объекта	Ивановская область, Южский район, с. Холуй, ул. Путилова, дом 10.
2.	Площадь объекта +/- величина погрешности определения площади (Р +/- Дельта Р)	108 +/- 4 м ²
3.	Иные характеристики объекта	Охранная зона проходит вдоль трассы на расстоянии 2 метров с каждой стороны газопровода

Раздел 2					
Сведения о местоположении границ объекта					
1. Система координат МСК с. Холуй					
2. Сведения о характерных точках границ объекта					
Обозначение характерных точек границ	Координаты, м		Метод определения координат характерной точки	Средняя квадратическая погрешность положения характерной точки (М), м	Описание обозначения точки на местности (при наличии)
	X	Y			
1	2	3	4	5	6
-	-	-	-	-	-
3. Сведения о характерных точках части (частей) границы объекта					
Обозначение характерных точек части границы	Координаты, м		Метод определения координат характерной точки	Средняя квадратическая погрешность положения характерной точки (М), м	Описание обозначения точки на местности (при наличии)
	X	Y			
1	2	3	4	5	6
Часть 1					
1	24839.64	24894.72	Метод спутниковых геодезических измерений (определений)	0.10	-
2	24837.62	24898.15	Метод спутниковых геодезических измерений (определений)	0.10	-
3	24836.07	24897.35	Метод спутниковых геодезических измерений (определений)	0.10	-
4	24827.61	24898.83	Метод спутниковых геодезических измерений (определений)	0.10	-
5	24825.14	24904.71	Метод спутниковых геодезических измерений (определений)	0.10	-
6	24823.43	24908.05	Метод спутниковых геодезических измерений (определений)	0.10	-
7	24821.72	24911.08	Метод спутниковых геодезических измерений (определений)	0.10	-
8	24821.28	24911.97	Метод спутниковых геодезических измерений (определений)	0.10	-
3. Сведения о характерных точках части (частей) границы объекта					
Обозначение характерных точек части границы	Координаты, м		Метод определения координат характерной точки	Средняя квадратическая погрешность положения характерной точки (М), м	Описание обозначения точки на местности (при наличии)
	X	Y			
1	2	3	4	5	6
9	24819.44	24911.16	Метод спутниковых геодезических измерений (определений)	0.10	-
10	24817.65	24910.29	Метод спутниковых геодезических измерений (определений)	0.10	-
11	24818.09	24909.41	Метод спутниковых геодезических измерений (определений)	0.10	-
12	24819.95	24906.09	Метод спутниковых геодезических измерений (определений)	0.10	-
13	24821.56	24902.93	Метод спутниковых геодезических измерений (определений)	0.10	-
14	24824.77	24895.65	Метод спутниковых геодезических измерений (определений)	0.10	-
15	24826.87	24894.89	Метод спутниковых геодезических измерений (определений)	0.10	-
16	24838.11	24893.92	Метод спутниковых геодезических измерений (определений)	0.10	-
1	24839.64	24894.72	Метод спутниковых геодезических измерений (определений)	0.10	-

Раздел 3							
Сведения о местоположении измененных (уточненных) границ объекта							
1. Система координат -							
2. Сведения о характерных точках границ объекта							
Обозначение характерных точек границ	Существующие координаты, м		Измененные (уточненные) координаты, м		Метод определения координат характерной точки	Средняя квадратическая погрешность положения характерной точки (М), м	Описание обозначения точки на местности (при наличии)
	X	Y	X	Y			
1	2	3	4	5	6	7	8
-	-	-	-	-	-	-	-
3. Сведения о характерных точках части (частей) границы объекта							
Обозначение характерных точек части границы	Существующие координаты, м		Измененные (уточненные) координаты, м		Метод определения координат характерной точки	Средняя квадратическая погрешность положения характерной точки (М), м	Описание обозначения точки на местности (при наличии)
	X	Y	X	Y			
1	2	3	4	5	6	7	8
-	-	-	-	-	-	-	-



Текстовое описание местоположения границ населенных пунктов, территориальных зон, особо охраняемых природных территорий, зон с особыми условиями использования территорий		
Проложение границы	Описание проложения границы	
	от точки	до точки
1	2	3
1	2	-
2	3	-
3	4	-
4	5	-
5	6	-
6	7	-
7	8	-
8	9	-
9	10	-
10	11	-
11	12	-
12	13	-
13	14	-
14	15	-
15	16	-
16	1	-

**ДЕПАРТАМЕНТ УПРАВЛЕНИЯ
ИМУЩЕСТВОМ ИВАНОВСКОЙ ОБЛАСТИ**
РАСПОРЯЖЕНИЕ

от 29.06.2022 № 195

г. Иваново

**Об установлении зоны с особыми условиями
использования территории**

В соответствии со статьями 57.1, 106 Земельного кодекса Российской Федерации, статьей 28 Федерального закона от 31.03.1999 № 69-ФЗ "О газоснабжении в Российской Федерации", статьей 32 Федерального закона от 13.07.2015 № 218-ФЗ "О государственной регистрации недвижимости", Положением о Департаменте управления имуществом Ивановской области, утвержденным постановлением Правительства Ивановской области от 08.02.2013 № 31-п, на основании обращения АО "Ивановогоргаз" от 27.06.2022 № 60/и, являющегося правообладателем объекта недвижимости с кадастровым номером 37:24:010314:155:

1. Установить зону с особыми условиями использования территории (охранную зону газораспределительной сети) в отношении объекта: "Газораспределительный комплекс низкого давления", назначение: "Сооружения газопровод", кадастровый номер 37:24:010314:155; местоположение: Ивановская обл., г. Иваново, пр. Текстильщиков, 44а, 44б, 26б, пер. Южный, ул. Пестяковская, пр. Строителей, 94, 92а, ул. Кавалерийская, 14, 16, 44а, 44б, Куконковых, 148, 148а, 150, 150а, 146, 144, ул. Пучежская, ул. Ломовская, ул. Новосельская, пр. Текстильщиков, 3, 2, 18-22/29, ул. Шубиных, 16-28, 19, 25, 27, 27а, 29, 33, ул. 2-я Колыновская, пр. Строителей, 38, 40, 92, 78, 106а, 98, ул. Мятневская, 14, 16, 20, ул. Пестяковская, ул. Пестяковская, 24, ул. 1-я Рошинская, 12 (далее – Объект).

2. Границы зоны с особыми условиями использования территории устанавливаются на основании описания местоположения границ зоны с особыми условиями использования территории Объекта, выполненного кадастровым инженером Ястребовым В.В. (прилагается).

3. На земельные участки в границах зоны с особыми условиями использования территории наложить ограничения (обременения), предусмотренные пунктами 14, 15, 16 Правил охраны газораспределительных сетей, утвержденных постановлением Правительства Российской Федерации от 20.11.2000 № 878.

4. Зона с особыми условиями использования территории устанавливается на период эксплуатации Объекта.

5. Обязанность акционерного общества "Ивановогоргаз" (ИНН 3731019771; ОГРН 1023700540126; КПП 370201001; место нахождения юридического лица: 153015, Ивановская область, г. Иваново, 5 пер. Чкалова, д. 25, литер Б), по возмещению убытков лицам, указанным в статье 57.1 Земельного кодекса Российской Федерации, наступает со дня внесения сведений о зоне с особыми условиями использования территории Объекта в Единый государственный реестр недвижимости.

6. Отделу земельной политики управления имуществом Ивановской области:

- направить настоящее распоряжение в Администрацию г. Иваново в срок не позднее пяти рабочих дней с даты подписания настоящего распоряжения;
 - обеспечить официальное опубликование в печатном средстве массовой информации "Ивановская газета" настоящего распоряжения в течение 10 дней с даты подписания настоящего распоряжения;
 - направить настоящее распоряжение в Управление Федеральной службы государственной регистрации, кадастра и картографии по Ивановской области в срок не позднее пяти рабочих дней с даты подписания настоящего распоряжения.
7. Настоящее распоряжение вступает в силу с даты официального опубликования.
8. Признать утратившими силу распоряжение Департамента от 10.12.2014 № 1062.

Начальник Департамента
управления имуществом
Ивановской области

С.Ю. Рошин

ОПИСАНИЕ МЕСТОПОЛОЖЕНИЯ ГРАНИЦ		
Охранная зона газораспределительного комплекса низкого давления лит. 2/07 (наименование объекта, местоположение границ, которого описано (далее – объект))		
Сведения об объекте		
№ п/п	Характеристики объекта	Описание характеристик
1.	Местоположение объекта	Ивановская область, городской округ Иваново, город Иваново
2.	Площадь объекта +/- величина погрешности определения площади (Р +/- Дельта Р)	52492 кв. м +/- 80 кв. м
3.	Иные характеристики объекта	Правила охраны газораспределительных сетей: Пункт 14. На земельные участки, входящие в охранную зону газораспределительных сетей, в целях предупреждения их повреждения или нарушения условий нормальной эксплуатации накладываются ограничения (обременения), которыми запрещается: а) строительство объектов жилищно-гражданского и промышленного назначения; б) сносить и реконструировать объекты, коллекторы, автомобильные и железные дороги с расположенными на них газораспределительными сетями без предварительного выноса этих газопроводов по согласованию с эксплуатационными организациями; в) разбирать берегоукрепительные сооружения, водопропускные устройства, земляные и иные сооружения, опознавательные знаки, газораспределительные сети от разрушений; г) переносить, повреждать, засыпать и уничтожать опознавательные знаки, контрольно-измерительные пункты и другие устройства газораспределительных сетей; д) устраивать свалки и склады, разливать растворы кислот, щелочей и других химически активных веществ; е) ограничивать и перекрывать доступы персонала эксплуатационных организаций к газораспределительным сетям, производимому обслуживанию и устранению повреждений газораспределительных сетей; ж) разводить огонь и размещать источники огня; з) рыть траншеи, копать и обрабатывать почву сельскохозяйственными и лесохозяйственными орудиями и механизмами на глубину более 0,3 метра; и) открывать клапаны и двери газорегуляторных пунктов, стальной арматуры и деревянной защиты, люки подземных колодезиев, включать или отключать электрооборудование средств связи, освещения и системы телемеханики; к) набрызгивать, протравливать и прививать к опорам и надземным газопроводам, ограждениям и зданиям газораспределительных сетей насекомые вредители, сельскохозяйственные и другие работы, не позволяющие под ограничения, указанные в пункте 14 настоящих Правил, и не связанные с нарушением земельного горизонта и обработкой почвы на глубину более 0,3 метра, производится собственными силами, владельцами или пользователями земельных участков в охранной зоне газораспределительной сети при условии предварительного письменного уведомления эксплуатационной организации не менее чем за 3 рабочих дня до начала работ. Пункт 16. Хозяйственная деятельность в охранной зоне газораспределительных сетей, не предусмотренная пунктами 14 и 15 настоящих Правил, при которой производится нарушение поверхности земельного участка и обработка почвы на глубину более 0,3 метра, осуществляется на основании письменного разрешения эксплуатационной организации газораспределительных сетей.

(Продолжение на стр. С19)

(Продолжение. Начало на стр. С18)

Сведения о местоположении границ объекта						Раздел 2
1. Система координат МСК-37, Зона 2						
2. Сведения о характерных точках границ объекта						
Обозначение характерных точек границ	Координаты, м		Метод определения координат характерной точки	Средняя квадратическая погрешность положения характерной точки (М), м	Описание закрепления точки на местности (при наличии)	
	X	Y				
1	2	3	4	5	6	
(1)						
1	301322.88	2217601.51	аналитический	0.1	-	
2	301325.28	2217604.71	аналитический	0.1	-	
3	301297.98	2217670.25	аналитический	0.1	-	
4	301220.20	2217668.04	аналитический	0.1	-	
5	301154.85	2217714.29	аналитический	0.1	-	
6	301152.54	2217711.01	аналитический	0.1	-	
7	301219.16	2217663.87	аналитический	0.1	-	
8	301236.87	2217666.09	аналитический	0.1	-	
9	301322.88	2217601.51	аналитический	0.1	-	
(2)						
10	301173.79	2217849.96	аналитический	0.1	-	
11	301176.22	2217853.13	аналитический	0.1	-	
12	301106.46	2217921.39	аналитический	0.1	-	
13	301102.41	2217924.98	аналитический	0.1	-	
14	301137.64	2217970.38	аналитический	0.1	-	
15	301134.47	2217972.83	аналитический	0.1	-	
16	301099.41	2217927.63	аналитический	0.1	-	
17	301074.59	2217949.64	аналитический	0.1	-	
18	301109.60	2217992.36	аналитический	0.1	-	
19	301106.50	2217994.90	аналитический	0.1	-	
20	301069.05	2217949.21	аналитический	0.1	-	
21	301101.06	2217920.82	аналитический	0.1	-	
22	301093.85	2217911.13	аналитический	0.1	-	
23	301173.79	2217849.96	аналитический	0.1	-	
(3)						
24	301305.46	2217287.23	аналитический	0.1	-	
25	301305.44	2217291.23	аналитический	0.1	-	
26	301231.27	2217290.84	аналитический	0.1	-	
27	301243.22	2217310.83	аналитический	0.1	-	
28	301239.79	2217312.89	аналитический	0.1	-	
29	301226.12	2217290.02	аналитический	0.1	-	
30	301134.89	2217189.59	аналитический	0.1	-	
31	301137.85	2217186.89	аналитический	0.1	-	
32	301228.62	2217286.83	аналитический	0.1	-	
33	301305.46	2217287.23	аналитический	0.1	-	
(4)						
34	301524.48	2216922.78	аналитический	0.1	-	
35	301524.72	2216933.11	аналитический	0.1	-	
36	301473.41	2216934.34	аналитический	0.1	-	
37	301473.62	2216950.26	аналитический	0.1	-	
38	301469.62	2216950.31	аналитический	0.1	-	
39	301469.42	2216934.43	аналитический	0.1	-	
40	301462.75	2216934.59	аналитический	0.1	-	
41	301462.49	2216924.27	аналитический	0.1	-	
42	301466.49	2216924.17	аналитический	0.1	-	
43	301466.65	2216930.50	аналитический	0.1	-	
44	301481.95	2216930.13	аналитический	0.1	-	
45	301481.79	2216923.80	аналитический	0.1	-	
46	301485.79	2216923.71	аналитический	0.1	-	
47	301485.94	2216930.04	аналитический	0.1	-	
48	301501.34	2216929.87	аналитический	0.1	-	
49	301501.18	2216923.34	аналитический	0.1	-	
50	301505.18	2216923.24	аналитический	0.1	-	
51	301505.33	2216929.27	аналитический	0.1	-	
52	301520.63	2216929.21	аналитический	0.1	-	
53	301520.48	2216922.88	аналитический	0.1	-	
54	301524.48	2216922.78	аналитический	0.1	-	
(5)						
55	301292.97	2216183.87	аналитический	0.1	-	
56	301292.15	2216190.10	аналитический	0.1	-	
57	301216.67	2216180.32	аналитический	0.1	-	
58	301219.20	2216176.35	аналитический	0.1	-	
59	301230.89	2216177.91	аналитический	0.1	-	
60	301231.20	2216175.59	аналитический	0.1	-	
61	301235.17	2216176.12	аналитический	0.1	-	
62	301234.85	2216178.43	аналитический	0.1	-	
63	301250.15	2216180.47	аналитический	0.1	-	
64	301250.45	2216178.18	аналитический	0.1	-	
65	301254.42	2216178.70	аналитический	0.1	-	
66	301254.11	2216181.20	аналитический	0.1	-	
67	301269.38	2216183.03	аналитический	0.1	-	
68	301269.68	2216180.75	аналитический	0.1	-	
69	301273.65	2216181.27	аналитический	0.1	-	
70	301273.34	2216183.56	аналитический	0.1	-	
71	301288.71	2216185.60	аналитический	0.1	-	
72	301289.01	2216183.34	аналитический	0.1	-	
73	301292.97	2216183.87	аналитический	0.1	-	
(6)						
74	300901.34	2216798.89	аналитический	0.1	-	
75	300903.82	2216802.23	аналитический	0.1	-	
76	300884.66	2216817.12	аналитический	0.1	-	
77	300885.07	2216817.66	аналитический	0.1	-	
78	300881.93	2216820.13	аналитический	0.1	-	
79	300881.52	2216819.60	аналитический	0.1	-	
80	300868.16	2216830.13	аналитический	0.1	-	
81	300862.89	2216823.55	аналитический	0.1	-	
82	300861.34	2216824.80	аналитический	0.1	-	
83	300870.51	2216841.76	аналитический	0.1	-	
84	300866.99	2216843.67	аналитический	0.1	-	
85	300858.17	2216827.35	аналитический	0.1	-	
86	300837.35	2216844.11	аналитический	0.1	-	
87	300840.79	2216848.38	аналитический	0.1	-	
88	300837.68	2216850.89	аналитический	0.1	-	
89	300834.24	2216846.62	аналитический	0.1	-	
90	300807.58	2216868.08	аналитический	0.1	-	
91	300817.21	2216879.99	аналитический	0.1	-	
92	300814.09	2216882.51	аналитический	0.1	-	
93	300804.46	2216870.59	аналитический	0.1	-	
94	300792.66	2216880.10	аналитический	0.1	-	
95	300796.70	2216890.65	аналитический	0.1	-	
96	300795.23	2216892.64	аналитический	0.1	-	
97	300789.51	2216882.64	аналитический	0.1	-	
98	300782.53	2216888.24	аналитический	0.1	-	
99	300791.71	2216901.22	аналитический	0.1	-	
100	300806.38	2216917.95	аналитический	0.1	-	
101	300791.70	2216930.17	аналитический	0.1	-	
102	300789.14	2216927.10	аналитический	0.1	-	
103	300800.68	2216917.51	аналитический	0.1	-	
104	300790.36	2216905.74	аналитический	0.1	-	
105	300781.13	2216912.82	аналитический	0.1	-	
106	300785.94	2216917.71	аналитический	0.1	-	
107	300783.08	2216920.51	аналитический	0.1	-	
108	300775.13	2216912.39	аналитический	0.1	-	
109	300787.06	2216903.23	аналитический	0.1	-	
110	300778.57	2216891.43	аналитический	0.1	-	
111	300768.64	2216899.44	аналитический	0.1	-	
112	300770.71	2216902.04	аналитический	0.1	-	
113	300767.59	2216904.53	аналитический	0.1	-	
114	300756.81	2216890.95	аналитический	0.1	-	
115	300759.94	2216888.45	аналитический	0.1	-	
116	300766.18	2216896.28	аналитический	0.1	-	
117	300789.44	2216877.55	аналитический	0.1	-	
118	300779.12	2216863.53	аналитический	0.1	-	
119	300782.60	2216860.66	аналитический	0.1	-	
120	300785.14	2216863.74	аналитический	0.1	-	
121	300784.59	2216864.20	аналитический	0.1	-	
122	300792.57	2216875.04	аналитический	0.1	-	
123	300810.12	2216860.90	аналитический	0.1	-	
124	300807.90	2216857.67	аналитический	0.1	-	
125	300803.61	2216852.35	аналитический	0.1	-	
126	300806.71	2216849.84	аналитический	0.1	-	
127	300811.06	2216855.22	аналитический	0.1	-	
128	300813.25	2216858.38	аналитический	0.1	-	
129	300844.60	2216833.15	аналитический	0.1	-	
130	300837.36	2216822.58	аналитический	0.1	-	
131	300840.67	2216820.32	аналитический	0.1	-	
132	300847.73	2216830.63	аналитический	0.1	-	
133	300857.87	2216822.46	аналитический	0.1	-	
134	300849.30	2216811.83	аналитический	0.1	-	
135	300849.45	2216811.72	аналитический	0.1	-	
136	300848.23	2216809.98	аналитический	0.1	-	
137	300851.25	2216807.86	аналитический	0.1	-	
138	300860.99	2216819.96	аналитический	0.1	-	
139	300863.51	2216817.92	аналитический	0.1	-	
140	300868.80	2216824.53	аналитический	0.1	-	
141	300875.85	2216818.97	аналитический	0.1	-	
142	300863.13	2216802.70	аналитический	0.1	-	
143	300866.28	2216800.23	аналитический	0.1	-	
144	300879.00	2216816.50	аналитический	0.1	-	
145	300901.34	2216798.89	аналитический	0.1	-	
(7)						
146	301013.39	2216959.68	аналитический	0.1	-	
147	301024.12	2216973.62	аналитический	0.1	-	
148	301020.46	2216976.31	аналитический	0.1	-	
149	301018.09	2216973.09	аналитический	0.1	-	
150	301018.46	2216972.82	аналитический	0.1	-	
151	301012.64	2216965.26	аналитический	0.1	-	
152	300997.11	2216984.38	аналитический	0.1	-	
153	300997.40	2216997.61	аналитический	0.1	-	
154	300994.24	2217000.07	аналитический	0.1	-	
155	300993.90	2216986.78	аналитический	0.1	-	
156	300995.83	2217006.30	аналитический	0.1	-	
157	300965.70	2217016.38	аналитический	0.1	-	
158	300964.04	2217017.78	аналитический	0.1	-	
159	300963.84	2217017.85	аналитический	0.1	-	
160	300962.55	2217018.84	аналитический	0.1	-	

156	300954.68	2217008.76	аналитический	0.1	-
157	300929.41	2217029.76	аналитический	0.1	-
158	300937.15	2217039.24	аналитический	0.1	-
159	300933.91	2217041.60	аналитический	0.1	-
160	300923.81	2217029.22	аналитический	0.1	-
161	300924.56	2217028.60	аналитический	0.1	-
162	300914.49	2217016.95	аналитический	0.1	-
163	300917.62	2217014.45	аналитический	0.1	-
164	300927.63	2217026.04	аналитический	0.1	-
165	300951.91	2217005.86	аналитический	0.1	-
166	300942.81	2216994.93	аналитический	0.1	-
167	300945.90	2216992.39	аналитический	0.1	-
168	300955.06	2217003.38	аналитический	0.1	-
169	300931.17	2216993.88	аналитический	0.1	-
170	300971.33	2216970.84	аналитический	0.1	-
171	300974.45	2216968.33	аналитический	0.1	-
172	300984.32	2216981.47	аналитический	0.1	-
173	300999.04	2216970.45	аналитический	0.1	-
174	300990.90	2216960.90	аналитический	0.1	-
175	300993.96	2216958.30	аналитический	0.1	-
176	301002.25	2216968.05	аналитический	0.1	-
177	301013.39	2216959.68	аналитический	0.1	-
(8)					
178	300960.48	2216894.27	аналитический	0.1	-
179	300962.97	2216897.40	аналитический	0.1	-
180	300942.87	2216914.			

(Продолжение. Начало на стр. С18, С19)

504	300600.58	2217034.01	аналитический	0.1	--	--	--
505	300587.32	2217044.53	аналитический	0.1	--	--	--
506	300592.53	2217051.11	аналитический	0.1	--	--	--
507	300585.85	2217050.88	аналитический	0.1	--	--	--
508	300595.18	2217054.13	аналитический	0.1	--	--	--
509	300591.77	2217056.58	аналитический	0.1	--	--	--
510	300591.08	2217055.71	аналитический	0.1	--	--	--
511	300587.61	2217058.46	аналитический	0.1	--	--	--
512	300585.12	2217055.33	аналитический	0.1	--	--	--
513	300588.59	2217052.58	аналитический	0.1	--	--	--
514	300584.19	2217047.01	аналитический	0.1	--	--	--
515	300570.42	2217057.93	аналитический	0.1	--	--	--
516	300569.89	2217051.21	аналитический	0.1	--	--	--
517	300567.93	2217058.73	аналитический	0.1	--	--	--
518	300574.99	2217067.51	аналитический	0.1	--	--	--
519	300571.88	2217070.02	аналитический	0.1	--	--	--
520	300564.77	2217061.18	аналитический	0.1	--	--	--
521	300559.28	2217065.43	аналитический	0.1	--	--	--
522	300567.70	2217075.69	аналитический	0.1	--	--	--
523	300570.65	2217073.41	аналитический	0.1	--	--	--
524	300573.09	2217076.58	аналитический	0.1	--	--	--
525	300567.07	2217081.23	аналитический	0.1	--	--	--
526	300556.76	2217068.67	аналитический	0.1	--	--	--
527	300550.47	2217074.19	аналитический	0.1	--	--	--
528	300540.13	2217062.16	аналитический	0.1	--	--	--
529	300543.16	2217059.56	аналитический	0.1	--	--	--
530	300550.87	2217068.52	аналитический	0.1	--	--	--
531	300553.40	2217066.30	аналитический	0.1	--	--	--
532	300552.75	2217065.44	аналитический	0.1	--	--	--
533	300563.38	2217057.19	аналитический	0.1	--	--	--
534	300555.27	2217046.09	аналитический	0.1	--	--	--
535	300558.50	2217043.73	аналитический	0.1	--	--	--
536	300566.54	2217054.74	аналитический	0.1	--	--	--
537	300570.64	2217051.57	аналитический	0.1	--	--	--
538	300571.15	2217052.24	аналитический	0.1	--	--	--
539	300591.09	2217036.44	аналитический	0.1	--	--	--
540	300585.12	2217028.90	аналитический	0.1	--	--	--
541	300584.74	2217029.18	аналитический	0.1	--	--	--
542	300582.32	2217026.01	аналитический	0.1	--	--	--
543	300585.82	2217023.34	аналитический	0.1	--	--	--
544	300594.23	2217033.95	аналитический	0.1	--	--	--
545	300598.07	2217030.91	аналитический	0.1	--	--	--
546	300611.88	2217030.91	аналитический	0.1	--	--	--
547	300609.49	2217016.31	аналитический	0.1	--	--	--
548	300633.81	2216995.73	аналитический	0.1	--	--	--
549	300628.42	2216988.84	аналитический	0.1	--	--	--
550	300629.17	2216988.25	аналитический	0.1	--	--	--
551	300628.43	2216986.29	аналитический	0.1	--	--	--
552	300629.23	2216986.66	аналитический	0.1	--	--	--
553	300628.89	2216986.26	аналитический	0.1	--	--	--
554	300630.47	2216984.98	аналитический	0.1	--	--	--
555	300636.86	2216991.15	аналитический	0.1	--	--	--
556	300652.59	2216979.84	аналитический	0.1	--	--	--
557	300655.47	2216983.19	аналитический	0.1	--	--	--
558	300665.03	2216976.07	аналитический	0.1	--	--	--
559	300656.62	2216964.77	аналитический	0.1	--	--	--
560	300659.83	2216962.38	аналитический	0.1	--	--	--
561	300668.24	2216973.69	аналитический	0.1	--	--	--
562	300678.72	2216965.88	аналитический	0.1	--	--	--
563	300664.81	2216947.18	аналитический	0.1	--	--	--
564	300653.56	2216935.15	аналитический	0.1	--	--	--
565	300648.38	2216928.56	аналитический	0.1	--	--	--
566	300644.33	2216931.75	аналитический	0.1	--	--	--
567	300641.86	2216928.60	аналитический	0.1	--	--	--
568	300645.91	2216925.42	аналитический	0.1	--	--	--
569	300638.92	2216916.51	аналитический	0.1	--	--	--
570	300628.95	2216924.34	аналитический	0.1	--	--	--
571	300638.56	2216935.99	аналитический	0.1	--	--	--
572	300630.95	2216941.54	аналитический	0.1	--	--	--
573	300628.59	2216938.31	аналитический	0.1	--	--	--
574	300632.77	2216935.25	аналитический	0.1	--	--	--
575	300625.80	2216926.81	аналитический	0.1	--	--	--
576	300610.70	2216938.67	аналитический	0.1	--	--	--
577	300619.72	2216949.33	аналитический	0.1	--	--	--
578	300616.67	2216951.90	аналитический	0.1	--	--	--
579	300607.55	2216941.14	аналитический	0.1	--	--	--
580	300580.71	2216962.23	аналитический	0.1	--	--	--
581	300585.26	2216968.51	аналитический	0.1	--	--	--
582	300582.03	2216970.85	аналитический	0.1	--	--	--
583	300577.56	2216964.70	аналитический	0.1	--	--	--
584	300571.09	2216969.79	аналитический	0.1	--	--	--
585	300554.72	2216983.25	аналитический	0.1	--	--	--
586	300545.98	2216990.19	аналитический	0.1	--	--	--
587	300553.56	2216999.75	аналитический	0.1	--	--	--
588	300556.31	2216997.57	аналитический	0.1	--	--	--
589	300558.79	2217000.70	аналитический	0.1	--	--	--
590	300554.48	2217004.12	аналитический	0.1	--	--	--
591	300554.99	2217004.76	аналитический	0.1	--	--	--
592	300551.87	2217007.25	аналитический	0.1	--	--	--
593	300549.38	2217004.11	аналитический	0.1	--	--	--
594	300540.94	2217002.87	аналитический	0.1	--	--	--
595	300542.84	2216992.67	аналитический	0.1	--	--	--
596	300519.63	2217011.09	аналитический	0.1	--	--	--
597	300529.62	2217023.91	аналитический	0.1	--	--	--
598	300526.34	2217026.47	аналитический	0.1	--	--	--
599	300523.77	2217023.16	аналитический	0.1	--	--	--
600	300523.88	2217023.07	аналитический	0.1	--	--	--
601	300516.50	2217013.58	аналитический	0.1	--	--	--
602	300500.60	2217026.21	аналитический	0.1	--	--	--
603	300506.26	2217034.42	аналитический	0.1	--	--	--
604	300502.98	2217036.69	аналитический	0.1	--	--	--
605	300497.45	2217028.70	аналитический	0.1	--	--	--
606	300477.95	2217044.18	аналитический	0.1	--	--	--
607	300485.37	2217053.54	аналитический	0.1	--	--	--
608	300489.88	2217050.03	аналитический	0.1	--	--	--
609	300492.34	2217053.18	аналитический	0.1	--	--	--
610	300484.71	2217059.13	аналитический	0.1	--	--	--
611	300483.71	2217057.89	аналитический	0.1	--	--	--
612	300481.19	2217059.90	аналитический	0.1	--	--	--
613	300478.70	2217056.76	аналитический	0.1	--	--	--
614	300481.23	2217054.76	аналитический	0.1	--	--	--
615	300474.81	2217046.67	аналитический	0.1	--	--	--
616	300471.87	2217049.01	аналитический	0.1	--	--	--
617	300470.17	2217046.54	аналитический	0.1	--	--	--
618	300458.22	2217055.99	аналитический	0.1	--	--	--
619	300467.66	2217067.89	аналитический	0.1	--	--	--
620	300464.52	2217070.38	аналитический	0.1	--	--	--
621	300455.10	2217058.47	аналитический	0.1	--	--	--
622	300452.72	2217076.18	аналитический	0.1	--	--	--
623	300430.24	2217073.04	аналитический	0.1	--	--	--
624	300471.04	2217040.76	аналитический	0.1	--	--	--
625	300472.73	2217043.22	аналитический	0.1	--	--	--
626	300473.41	2217042.68	аналитический	0.1	--	--	--
627	300466.97	2217033.25	аналитический	0.1	--	--	--
628	300463.74	2217035.76	аналитический	0.1	--	--	--
629	300461.28	2217032.62	аналитический	0.1	--	--	--
630	300467.90	2217027.46	аналитический	0.1	--	--	--
631	300470.36	2217030.60	аналитический	0.1	--	--	--
632	300470.13	2217036.79	аналитический	0.1	--	--	--
633	300476.56	2217040.18	аналитический	0.1	--	--	--
634	300487.67	2217031.36	аналитический	0.1	--	--	--
635	300478.73	2217019.54	аналитический	0.1	--	--	--
636	300482.89	2217016.40	аналитический	0.1	--	--	--
637	300485.30	2217019.59	аналитический	0.1	--	--	--
638	300484.32	2217020.32	аналитический	0.1	--	--	--
639	300490.80	2217028.87	аналитический	0.1	--	--	--
640	300508.19	2217015.08	аналитический	0.1	--	--	--
641	300500.45	2217003.62	аналитический	0.1	--	--	--
642	300503.76	2217001.38	аналитический	0.1	--	--	--
643	300511.33	2217012.58	аналитический	0.1	--	--	--
644	300528.36	2216999.06	аналитический	0.1	--	--	--
645	300518.40	2216985.22	аналитический	0.1	--	--	--
646	300520.02	2216984.06	аналитический	0.1	--	--	--
647	300520.60	2216984.86	аналитический	0.1	--	--	--
648	300520.98	2216984.58	аналитический	0.1	--	--	--
649	300521.29	2216984.99	аналитический	0.1	--	--	--
650	300522.52	2216984.10	аналитический	0.1	--	--	--
651	300531.50	2216996.57	аналитический	0.1	--	--	--
652	300550.68	2216981.34	аналитический	0.1	--	--	--
653	300546.34	2216975.78	аналитический	0.1	--	--	--
654	300549.50	2216973.32	аналитический	0.1	--	--	--
655	300553.79	2216978.82	аналитический	0.1	--	--	--
656	300568.61	2216966.66	аналитический	0.1	--	--	--
657	300579.32	2216958.24	аналитический	0.1	--	--	--
658	300575.12	2216952.45	аналитический	0.1	--	--	--
659	300578.36	2216950.11	аналитический	0.1	--	--	--
660	300582.47	2216955.77	аналитический	0.1	--	--	--
661	300609.08	2216931.16	аналитический	0.1	--	--	--
662	300600.00	2216920.70	аналитический	0.1	--	--	--
663	300603.22	2216918.33	аналитический	0.1	--	--	--
664	300613.12	2216931.68	аналитический	0.1	--	--	--
665	300624.18	2216923.00	ан				

(Продолжение. Начало на стр. С18 – С21)

Table with columns for document ID, date, and classification. Includes entries like 1548, 1549, 1550, etc., with corresponding dates and classification codes.

Table with columns for document ID, date, and classification. Includes entries like 1721, 1722, 1723, etc., with corresponding dates and classification codes.

Table with columns for document ID, date, and classification. Includes entries like 1892, 1893, 1894, etc., with corresponding dates and classification codes.

(Продолжение на стр. С23)

(Продолжение. Начало на стр. С18 – С22)

Объединение административных точек части границы	Координаты, м	Средняя квадратическая погрешность (М.к.м)	Описание закрепления точки на местности (при наличии)	
1	2	3	4	
2053	300353.69	2216554.97	аналитический	0.1
2054	300356.21	2216541.55	аналитический	0.1
2055	300347.60	2216539.92	аналитический	0.1
2056	300336.78	2216543.64	аналитический	0.1
2057	300330.97	2216533.31	аналитический	0.1
2058	300333.26	2216552.38	аналитический	0.1
2059	300318.93	2216550.02	аналитический	0.1
2060	300319.59	2216546.07	аналитический	0.1
2061	300330.05	2216547.80	аналитический	0.1
2062	300331.04	2216542.56	аналитический	0.1
2063	300301.95	2216537.10	аналитический	0.1
2064	300302.40	2216533.33	аналитический	0.1
2065	300289.86	2216531.26	аналитический	0.1
2066	300287.80	2216543.52	аналитический	0.1
2067	300283.86	2216542.85	аналитический	0.1
2068	300284.17	2216540.95	аналитический	0.1
2069	300280.71	2216540.97	аналитический	0.1
2070	300281.38	2216536.42	аналитический	0.1
2071	300284.84	2216537.00	аналитический	0.1
2072	300286.23	2216528.69	аналитический	0.1
2073	300285.65	2216528.62	аналитический	0.1
2074	300287.28	2216515.25	аналитический	0.1
2075	300285.71	2216515.06	аналитический	0.1
2076	300286.19	2216511.08	аналитический	0.1
2077	300291.74	2216511.76	аналитический	0.1
2078	300291.11	2216516.90	аналитический	0.1
2079	300291.49	2216516.96	аналитический	0.1
2080	300290.97	2216519.30	аналитический	0.1
2081	300290.63	2216520.88	аналитический	0.1
2082	300289.85	2216527.21	аналитический	0.1
2083	300306.82	2216530.01	аналитический	0.1
2084	300306.36	2216533.85	аналитический	0.1
2085	300336.47	2216539.52	аналитический	0.1
2086	300340.30	2216541.97	аналитический	0.1
2087	300376.24	2216541.23	аналитический	0.1
2088	300377.94	2216531.28	аналитический	0.1
2089	300374.05	2216530.60	аналитический	0.1
2090	300374.75	2216526.66	аналитический	0.1
2091	300382.55	2216528.03	аналитический	0.1
2092	300380.17	2216541.97	аналитический	0.1
2093	300393.95	2216544.56	аналитический	0.1
2094	300395.94	2216533.00	аналитический	0.1
2095	300392.78	2216532.48	аналитический	0.1
2096	300393.43	2216528.53	аналитический	0.1
2097	300409.59	2216529.72	аналитический	0.1
2098	300400.17	2216511.98	аналитический	0.1
2099	300407.00	2216533.11	аналитический	0.1
(33)				
2099	300771.12	2216528.99	аналитический	0.1
2100	300768.84	2216544.06	аналитический	0.1
2101	300769.67	2216542.22	аналитический	0.1
2102	300767.34	2216568.46	аналитический	0.1
2103	300775.68	2216569.26	аналитический	0.1
2104	300777.32	2216568.08	аналитический	0.1
2105	300779.66	2216571.32	аналитический	0.1
2106	300778.45	2216572.20	аналитический	0.1
2107	300779.91	2216579.59	аналитический	0.1
2108	300775.98	2216580.37	аналитический	0.1
2109	300774.57	2216573.17	аналитический	0.1
2110	300766.95	2216572.44	аналитический	0.1
2111	300765.48	2216587.81	аналитический	0.1
2112	300782.23	2216585.85	аналитический	0.1
2113	300782.46	2216586.41	аналитический	0.1
2114	300784.66	2216586.53	аналитический	0.1
2115	300784.51	2216589.18	аналитический	0.1
2116	300781.48	2216589.61	аналитический	0.1
2117	300781.93	2216593.12	аналитический	0.1
2118	300781.86	2216605.56	аналитический	0.1
2119	300790.47	2216605.14	аналитический	0.1
2120	300804.58	2216612.06	аналитический	0.1
2121	300802.82	2216615.65	аналитический	0.1
2122	300789.85	2216609.29	аналитический	0.1
2123	300774.84	2216611.79	аналитический	0.1
2124	300776.92	2216621.36	аналитический	0.1
2125	300773.02	2216622.22	аналитический	0.1
2126	300770.89	2216612.44	аналитический	0.1
2127	300763.99	2216613.58	аналитический	0.1
2128	300742.40	2216619.66	аналитический	0.1
2129	300731.73	2216620.25	аналитический	0.1
2130	300716.76	2216623.43	аналитический	0.1
2131	300720.29	2216635.85	аналитический	0.1
2132	300716.43	2216636.93	аналитический	0.1
2133	300712.85	2216624.27	аналитический	0.1
2134	300689.14	2216629.31	аналитический	0.1
2135	300693.93	2216643.40	аналитический	0.1
2136	300688.00	2216644.17	аналитический	0.1
2137	300685.23	2216630.15	аналитический	0.1
2138	300669.21	2216633.55	аналитический	0.1
2139	300672.98	2216650.62	аналитический	0.1
2140	300669.11	2216651.63	аналитический	0.1
2141	300670.30	2216654.88	аналитический	0.1
2142	300649.18	2216637.82	аналитический	0.1
2143	300651.60	2216649.64	аналитический	0.1
2144	300656.08	2216648.40	аналитический	0.1
2145	300657.13	2216652.32	аналитический	0.1
2146	300650.59	2216654.06	аналитический	0.1
2147	300650.41	2216653.36	аналитический	0.1
2148	300648.36	2216653.79	аналитический	0.1
2149	300648.31	2216653.59	аналитический	0.1
2150	300630.78	2216657.84	аналитический	0.1
2151	300629.84	2216653.96	аналитический	0.1
2152	300647.52	2216649.66	аналитический	0.1
2153	300644.48	2216643.73	аналитический	0.1
2154	300657.64	2216631.92	аналитический	0.1
2155	300653.92	2216616.41	аналитический	0.1
2156	300657.81	2216615.48	аналитический	0.1
2157	300661.55	2216631.09	аналитический	0.1
2158	300675.93	2216628.12	аналитический	0.1
2159	300671.60	2216610.57	аналитический	0.1
2160	300675.52	2216609.71	аналитический	0.1
2161	300679.44	2216627.28	аналитический	0.1
2162	300710.06	2216620.77	аналитический	0.1
2163	300706.94	2216608.44	аналитический	0.1
2164	300706.42	2216608.56	аналитический	0.1
2165	300705.59	2216604.65	аналитический	0.1
2166	300709.88	2216603.75	аналитический	0.1
2167	300713.98	2216619.94	аналитический	0.1
2168	300731.04	2216616.30	аналитический	0.1
2169	300741.74	2216615.69	аналитический	0.1
2170	300759.89	2216610.61	аналитический	0.1
2171	300759.87	2216610.21	аналитический	0.1
2172	300762.95	2216609.70	аналитический	0.1
2173	300760.15	2216588.57	аналитический	0.1
2174	300761.41	2216588.39	аналитический	0.1
2175	300762.87	2216583.51	аналитический	0.1
2176	300747.70	2216582.85	аналитический	0.1
2177	300747.89	2216578.85	аналитический	0.1
2178	300762.25	2216579.53	аналитический	0.1
2179	300763.38	2216567.85	аналитический	0.1
2180	300751.94	2216566.23	аналитический	0.1
2181	300752.51	2216562.27	аналитический	0.1
2182	300763.77	2216563.87	аналитический	0.1
2183	300765.34	2216547.42	аналитический	0.1
2184	300738.17	2216541.84	аналитический	0.1
2185	300736.62	2216554.84	аналитический	0.1
2186	300732.65	2216554.37	аналитический	0.1
2187	300736.24	2216541.04	аналитический	0.1
2188	300727.82	2216539.73	аналитический	0.1
2189	300708.92	2216536.69	аналитический	0.1
2190	300707.98	2216543.80	аналитический	0.1
2191	300710.75	2216544.25	аналитический	0.1
2192	300710.41	2216546.41	аналитический	0.1
2193	300715.79	2216547.28	аналитический	0.1
2194	300715.16	2216551.23	аналитический	0.1
2195	300707.16	2216549.93	аналитический	0.1
2196	300707.15	2216550.00	аналитический	0.1
2197	300703.40	2216549.51	аналитический	0.1
2198	300703.66	2216547.52	аналитический	0.1
2199	300703.44	2216547.50	аналитический	0.1
2200	300704.97	2216536.06	аналитический	0.1
2201	300669.33	2216530.33	аналитический	0.1
2202	300667.21	2216544.71	аналитический	0.1
2203	300663.27	2216544.00	аналитический	0.1
2204	300670.39	2216529.70	аналитический	0.1
2205	300647.03	2216526.75	аналитический	0.1
2206	300645.90	2216534.04	аналитический	0.1
2207	300638.73	2216532.90	аналитический	0.1
2208	300639.36	2216528.96	аналитический	0.1
2209	300642.56	2216529.46	аналитический	0.1
2210	300643.69	2216522.16	аналитический	0.1
2211	300644.15	2216522.23	аналитический	0.1
2212	300647.48	2216501.54	аналитический	0.1
2213	300642.64	2216500.58	аналитический	0.1
2214	300642.62	2216500.66	аналитический	0.1
2215	300638.67	2216500.06	аналитический	0.1
2216	300639.32	2216495.84	аналитический	0.1
2217	300652.05	2216498.36	аналитический	0.1
2218	300648.10	2216522.87	аналитический	0.1
2219	300665.73	2216525.71	аналитический	0.1
2220	300668.68	2216510.48	аналитический	0.1
2221	300722.63	2216511.15	аналитический	0.1
2222	300669.69	2216526.34	аналитический	0.1
2223	300705.22	2216532.05	аналитический	0.1
2224	300707.87	2216516.63	аналитический	0.1
2225	300711.79	2216517.37	аналитический	0.1
2226	300709.17	2216532.68	аналитический	0.1
2227	300728.49	2216535.78	аналитический	0.1
2228	300735.15	2216537.14	аналитический	0.1
2229	300737.87	2216523.65	аналитический	0.1
2230	300741.79	2216534.45	аналитический	0.1
2231	300739.07	2216537.95	аналитический	0.1
2232	300764.92	2216543.26	аналитический	0.1
2233	300761.15	2216528.39	аналитический	0.1
2099	300771.12	2216528.99	аналитический	0.1
2234	300777.52	2216590.16	аналитический	0.1
2235	300768.84	2216544.06	аналитический	0.1
2236	300766.90	2216609.05	аналитический	0.1
2237	300777.89	2216607.22	аналитический	0.1
2238	300777.94	2216531.28	аналитический	0.1
2239	300777.52	2216590.16	аналитический	0.1



Кадастровый инженер ООО «Первая координата»
Подпись: Ястребов В.В.
Дата «24» июня 2022 г.
Место для оттиска печати (при наличии) лица, составившего описание местоположения границ объекта

Кадастровый инженер ООО «Первая координата»
Подпись: Ястребов В.В.
Дата «24» июня 2022 г.
Место для оттиска печати (при наличии) лица, составившего описание местоположения границ объекта

Окончание. Начало на стр. С25

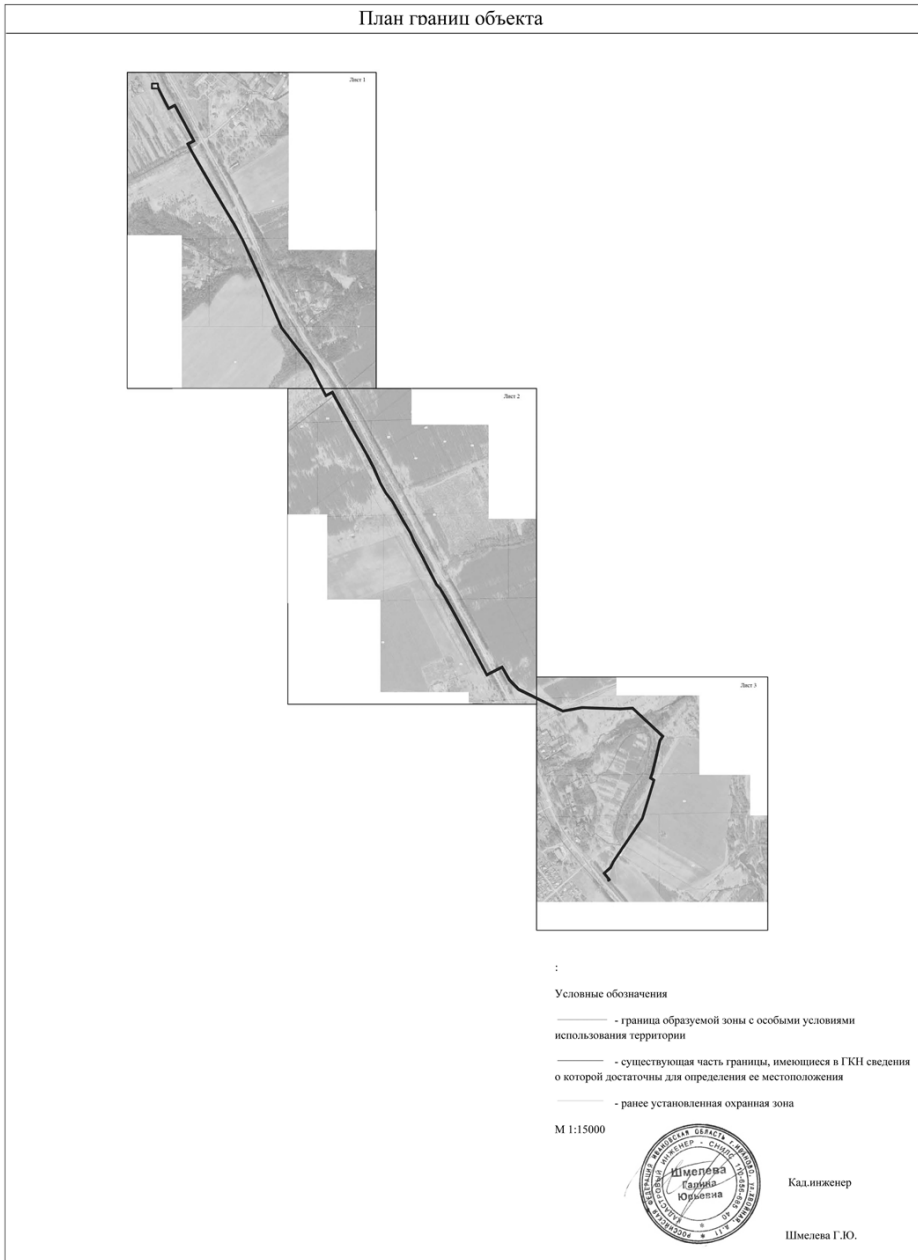
Текстовое описание местоположения границ населенных пунктов, территориальных зон, особо охраняемых природных территорий, зон с особыми условиями использования территорий		
Прохождение границы		Описание прохождения границы
от точки	до точки	
1	2	
37	38	-
38	39	-
39	40	-
40	41	-
41	42	-
42	43	-
43	44	-
44	45	-
45	46	-
46	47	-
47	48	-
48	49	-
49	50	-
50	51	-
51	52	-
52	53	-
53	54	-
54	55	-
55	56	-
56	57	-
57	58	-
58	59	-
59	60	-
60	61	-
61	62	-
62	63	-
63	64	-
64	65	-
65	66	-
66	67	-
67	68	-
68	69	-
69	70	-
70	71	-
71	72	-
72	73	-

Текстовое описание местоположения границ населенных пунктов, территориальных зон, особо охраняемых природных территорий, зон с особыми условиями использования территорий		
Прохождение границы		Описание прохождения границы
от точки	до точки	
1	2	
73	74	-
74	75	-
75	76	-
76	77	-
77	78	-
78	79	-
79	80	-
80	81	-
81	82	-
82	83	-
83	84	-
84	85	-
85	86	-
86	87	-
87	88	-
88	89	-
89	90	-
90	91	-
91	92	-
92	93	-
93	94	-
94	95	-
95	96	-
96	97	-
97	98	-
98	99	-
99	100	-
100	101	-
101	102	-
102	103	-
103	104	-
104	105	-
105	106	-
106	107	-
107	108	-
108	109	-

Текстовое описание местоположения границ населенных пунктов, территориальных зон, особо охраняемых природных территорий, зон с особыми условиями использования территорий		
Прохождение границы		Описание прохождения границы
от точки	до точки	
1	2	
109	110	-
110	111	-
111	112	-
112	113	-
113	114	-
114	115	-
115	116	-
116	117	-
117	118	-
118	119	-
119	120	-
120	121	-
121	122	-
122	123	-
123	124	-
124	125	-
125	126	-
126	1	-

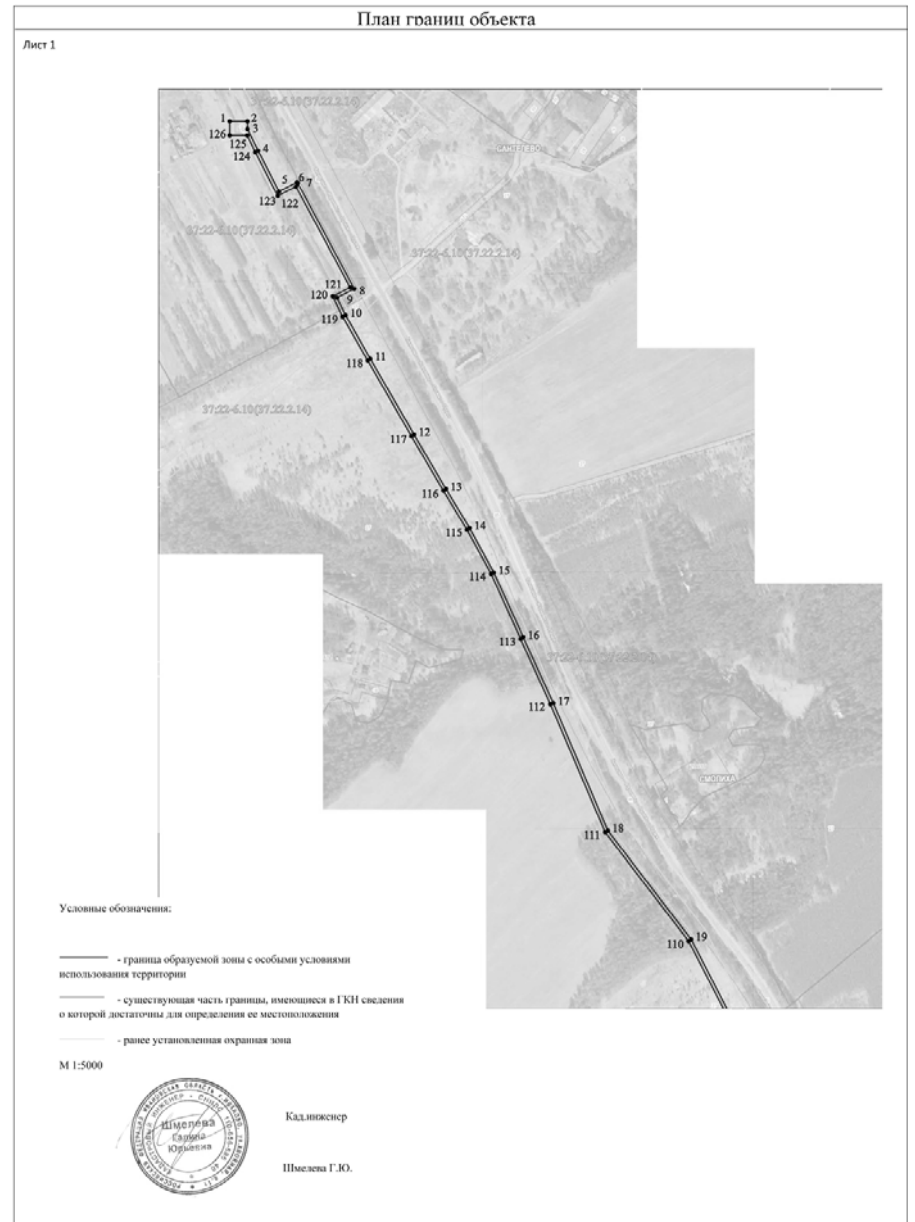
Раздел 4

План границ объекта



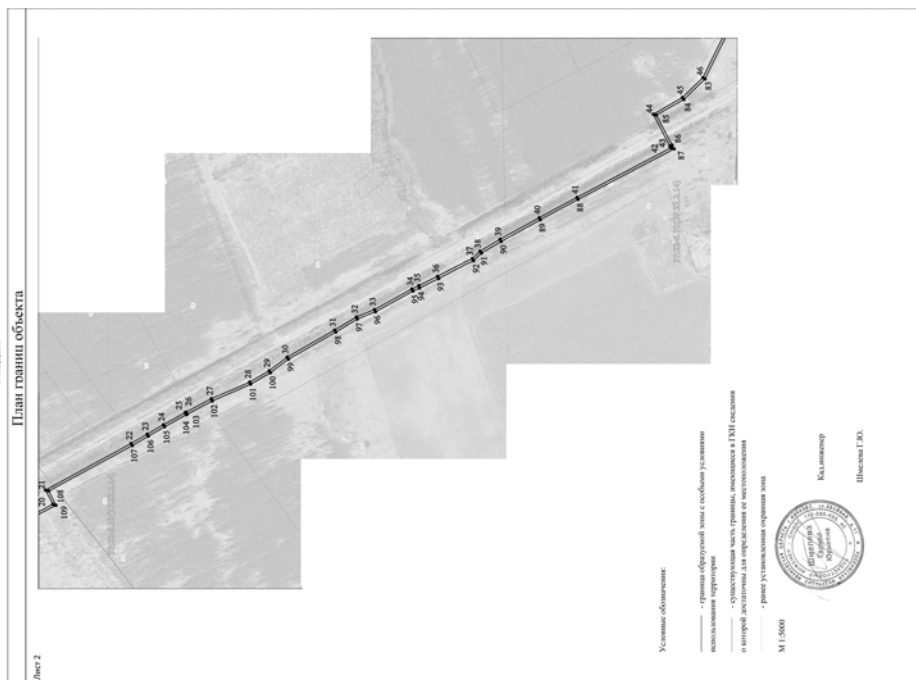
Раздел 4

План границ объекта



Раздел 4

План границ объекта



Раздел 4

План границ объекта

