

"Деловая Россия" будет содействовать развитию деловой среды

Подписано соглашение о сотрудничестве между правительством Ивановской области и общероссийской общественной организацией "Деловая Россия". Подписи под документом поставили губернатор Станислав Воскресенский и председатель общественной организации Алексей Репик.



Пресс-служба областного правительства

"Ивановская область нуждается в инвестициях, в бизнес-активности, чтобы создавались рабочие места, росли доходы людей", — заявил Станислав Воскресенский перед подписанием документа. — Исторически Ивановская область — это всё-таки экономика крепких средних предприятий. У нас нет сверхкрупных предприятий, у нас — средний и достаточно развитый малый бизнес". В этой связи глава региона выразил надежду на то, что "Деловая Россия" возьмет на себя ведущую роль в диалоге с правительством региона, университетами, с общественностью по развитию деловой среды и привлечению инвестиций".

Алексей Репик поблагодарил за последовательную работу по улучшению инвестиционного климата в регионе: "На самом

деле есть объективные индикаторы — не просто настроения бизнеса, но и рост инвестиций в основные средства — почти на 25% к прошлому году. Это значимый индикатор успеха работы команды правительства региона". Напомнив, что в рейтинге поддержки МСП Иваново является законодателем мод, фактически возглавляет актуальный рейтинг, он подчеркнул важность диалога между властью и бизнесом...

В подписанном соглашении правительство Ивановской области и "Деловая Россия" договорились об организации совместных рабочих встреч, тематических семинаров и круглых столов. Представители "Деловой России" войдут в состав профильных общественных советов и других консультативных, экспертных и

наблюдательных структур в сфере инвестиционной деятельности, развития предпринимательства и конкуренции.

В числе рассмотренных вопросов Станислав Воскресенский и Алексей Репик обсудили планы совместной работы. Большое внимание уделено деятельности регионального отделения "Деловой России", которое, по словам председателя общественной организации, "проходит полную перезагрузку". В конце декабря 2020 г. председателем регионального отделения "Деловой России" был избран управляющий собственником АО "Искож" Дмитрий Лукьянченко.

И СПРАВКА

Общероссийская общественная организация "Деловая Россия" создана в 2001 г. В нее входят 83 региональных отделения. Среди целей организации — объединение предпринимателей для содействия развитию свободного конкурентного рынка, отечественного производства, справедливой и эффективной рыночной социальной системы, становлению "среднего класса"; правовая защита законных интересов предпринимателей; развитие международного сотрудничества, сохранение и защита деловых традиций народов Российской Федерации. Совместно с Минэкономразвития "Деловая Россия" реализовала масштабный проект "Карта точечного инвестирования", направленный на выявление потенциальных партнеров за рубежом для российских компаний через механизм торгов и бизнес-ассоциаций.

ПРИНИМАЮТ ДЕПУТАТЫ ОБЛАСТНОЙ ДУМЫ

2 февраля с 10:00 до 12:00 — Дмитриев Дмитрий Олегович, депутат по избирательному округу № 12, председатель комитета по бюджету, член комитетов по социальной, по жилищной политике и ЖКХ.

4 февраля с 10:00 до 12:00 — Фомин Александр Германович, депутат по избирательному округу № 4, зампред областной думы, председатель комитета по жилищной политике и ЖКХ, член комитетов по бюджету, по государственному строительству, законности и местному самоуправлению.

9 февраля с 14:00 до 16:00 — Корчагин Николай Юрьевич, депутат по избирательному округу № 5, зампред комитета по государственному строительству, законности и местному самоуправлению, член комитетов по экономике, промышленности и сельскому хозяйству, по жилищной политике и ЖКХ.

11 февраля с 14:00 до 16:00 — Попов Павел Вениаминович, депутат от ИРО партии "Справедливая Россия", член комитетов по бюджету, по жилищной политике и ЖКХ.

15 февраля с 10:00 до 12:00 — Шелякин Дмитрий Викторович, депутат от ИРО ЛДПР, зампред областной думы, член комитетов по бюджету, по социальной политике.

16 февраля с 10:00 до 12:00 — Тимохин Анатолий Васильевич, депутат от ИРО КПРФ, зампред комитета по жилищной политике и ЖКХ, член комитета по социальной политике.

17 февраля с 14:00 до 16:00 — Клюев Сергей Анатольевич, депутат от ИРО ЛДПР, член комитета по экономике, промышленности и сельскому хозяйству.

18 февраля с 10:00 до 12:00 — Гришин Владимир Сергеевич, депутат по избирательному округу № 10, зампред областной думы, член комитетов по бюджету, по государственному строительству, законности и местному самоуправлению.

24 февраля с 10:00 до 12:00 — Бойков Александр Дмитриевич, депутат от ИРО КПРФ, член комитетов по социальной, по жилищной политике и ЖКХ.

25 февраля с 12:00 до 14:00 — Арбузов Вячеслав Петрович, депутат от ИРО КПРФ, зампред областной думы, член комитетов по бюджету, по экономике, промышленности и сельскому хозяйству.

Телефон: 93-77-54.

ПРАВИТЕЛЬСТВО ИВАНОВСКОЙ ОБЛАСТИ

РАСПОРЯЖЕНИЕ

от 28.01.2021

г. Иваново

№ 8-рп

Об определении победителей областного конкурса среди средств массовой информации на лучшее освещение социально значимых тем

В соответствии с постановлением Правительства Ивановской области от 23.11.2011 № 429-п «О проведении ежегодного областного конкурса среди средств массовой информации на лучшее освещение социально значимых тем», решением конкурсной комиссии областного конкурса среди средств массовой информации на лучшее освещение социально значимых тем (протокол от 24.12.2020 № 1):

1. Определить победителями областного конкурса среди средств массовой информации на лучшее освещение социально значимых тем:

в номинации «Семья, материнство и детство»:

Гоноблеву Елену Сергеевну, оператора компьютерного набора БУ «Редакция газеты «Сельские вести», за статью «Большое счастье в маленьком доме Рубцовых» (21.05.2020 № 21);

в номинации «Здоровое поколение»:

Королеву Алену Евгеньевну, старшего корреспондента БУ «Редакция газеты «Наше слово», за статью «Это я сама до финиша дошла! На лыжах» (31.03.2020 № 12);

в номинации «Преодоление»:

Пелевина Егора Вячеславовича, старшего корреспондента БУ «Редакция газеты «Наше слово», за статью «Буду помогать людям до конца своих дней» (12.11.2019 № 45);

в номинации «Молодой педагог»:

Крылову Ольгу Владимировну, ответственного секретаря БУ «Редакция газеты «Вичутские новости», за статью «Педагог из старой Вичуги удивил Россию точностью и глазомером» (19.11.2019 № 47).

2. Опубликовать настоящее распоряжение в информационном издании «Ивановская газета».

Губернатор
Ивановской области

С.С. Воскресенский

УКАЗ

ГУБЕРНАТОРА ИВАНОВСКОЙ ОБЛАСТИ

от 28.01.2021

г. Иваново

№11-уг

Об установлении величины прожиточного минимума на душу населения и по основным социально-демографическим группам населения в Ивановской области за IV квартал 2020 года

В соответствии с Федеральным законом от 29.12.2020 № 473-ФЗ «О внесении изменений в отдельные акты Российской Федерации», статьей 4 Закона Ивановской области от 16.06.1999 № 22-ОЗ «О прожиточном минимуме в Ивановской области» постановляю:

1. Установить величину прожиточного минимума в Ивановской области за IV квартал 2020 года в расчете на месяц на душу населения 10581 руб., для трудоспособного населения — 11535 руб., пенсионеров — 8858 руб., детей — 10520 руб. для оценки уровня жизни населения Ивановской области при разработке и реализации социальной политики и областных социальных программ, а также оказания социальной поддержки малоимущим гражданам.

2. Опубликовать настоящий указ в информационном издании «Ивановская газета».

3. Настоящий указ вступает в силу через 10 дней после дня его официального опубликования.

Губернатор
Ивановской области

С.С. Воскресенский

ДЕПАРТАМЕНТ УПРАВЛЕНИЯ ИМУЩЕСТВОМ ИВАНОВСКОЙ ОБЛАСТИ

РАСПОРЯЖЕНИЕ

от 20.01.2021

г. Иваново

№ 13

Об установлении зоны с особыми условиями использования территории

В соответствии с Гражданским кодексом Российской Федерации, Земельным кодексом Российской Федерации, Федеральным законом от 13.07.2015 № 218-ФЗ «О государственной регистрации недвижимости», Федеральным законом от 24.07.2007 № 221-ФЗ «О кадастровой деятельности», Федеральным законом от 31.03.1999 № 69-ФЗ «О газоснабжении в Российской Федерации», Правилами охраны газораспределительных сетей, утвержденными постановлением Правительства Российской Федерации от 20.11.2000 № 878, Постановлением Правительства Российской Федерации от 31.12.2015 № 1532 «Об утверждении Правил предоставления документов, направляемых или предоставляемых в соответствии с частями 1, 3 - 13, 15, 15(1), 15.2 статьи 32 Федерального закона «О государственной регистрации недвижимости» в федеральный орган исполнительной власти (его территориальные органы), уполномоченный Правительством Российской Федерации на осуществление государственного кадастрового учета, государственной регистрации прав, ведение Единого государственного реестра недвижимости и предоставление сведений, содержащихся в Едином государственном реестре недвижимости», Положением о Департаменте управления имуществом Ивановской области, утвержденным постановлением Правительства Ивановской области от 08.02.2013 № 31-п, на основании обращения Администрации Вичугского муниципального района Ивановской области от 12.01.2021 № 51, зарегистрированного в Департаменте управления имуществом Ивановской области (далее — Департамент) 13.01.2021 за № ДУИ-3719-20:

1. Установить зону с особыми условиями использования территории (охранную зону газораспределительной сети) в отношении объекта: «Строительство распределительных газопроводов по населенным пунктам Вичугского муниципального района (4 очередь — д. Гаврилково) Ивановской области», назначение: «7.7. Сооружения трубопроводного транспорта», протяженность 6411 м, кадастровый номер 37:02:000000:571; адрес: Ивановская обл., Вичугский р-н, Октябрьское с.п., д. Гаврилково (далее — Объект).

2. Границы зоны с особыми условиями использования территории устанавливаются на основании описания местоположения границ зоны с особыми условиями использования территории Объекта, выполненного кадастровым инженером Петровым А.В. 23.11.2020 (прилагается).

3. На земельные участки в границах зоны с особыми условиями использования территории наложить ограничения (обременения), предусмотренные пунктами 14, 15, 16 Правил охраны газораспределительных сетей, утвержденных постановлением Правительства Российской Федерации от 20.11.2000 № 878.

4. Зона с особыми условиями использования территории устанавливается на период эксплуатации Объекта.

5. Обязанность муниципального образования - Вичугский муниципальный район Ивановской области (вид, номер и дата государственной регистрации права: Собственность 37:02:000000:571-37/039/2019-1 от 31.01.2019) по возмещению убытков лицам, указанным в статье 57.1 Земельного кодекса Российской Федерации, наступает со дня внесения сведений о зоне с особыми условиями использования территории Объекта в Единый государственный реестр недвижимости.

6. Кадастровому инженеру Петрову А.В. в срок не более трёх рабочих дней с даты подписания настоящего распоряжения представить в Департамент описание местоположения границ зоны с особыми условиями использования территории в форме электронного документа, заверенного усиленной квалифицированной электронной подписью кадастрового инженера, оформленного в соответствии с требованиями законодательства Российской Федерации.

7. Отделу земельной политики не позднее пяти рабочих дней с даты подписания настоящего распоряжения направить настоящее распоряжение:

- в Администрацию Октябрьского сельского поселения Вичугского муниципального района Ивановской области;

- в БУ «Ивановские газеты» для официального опубликования в информационном издании «Ивановская газета».

8. Настоящее распоряжение вступает в силу с даты официального опубликования.

Начальник Департамента управления
имуществом Ивановской области

С.Ю. Рошин

Полная версия распоряжения с приложениями — на сайте ivgazeta.ru

ЗАМЕЩЕНИЕ ДОЛЖНОСТИ СУДЬИ

В соответствии с положениями Закона Российской Федерации «О статусе судей в Российской Федерации» Квалификационная коллегия судей Ивановской области объявляет об имеющейся должностной вакансии мирового судьи судебного участка № 4 Октябрьского судебного района г. Иваново.

Соответствующие заявления и документы от претендентов, указанные в п. 6 ст. 5 Закона РФ «О статусе судей в Российской Федерации», принимаются по 20 февраля 2021 года по адресу: г. Иваново, просп. Шереметевский, д. 98, каб. 7.

ИЗВЕЩЕНИЕ**о возможности приобретения земельных участков из земель сельскохозяйственного назначения, находящихся в муниципальной собственности и выделенных в счет земельных долей**

Сунженское сельское поселение Вичугского муниципального района Ивановской области в соответствии с частью 5.1. статьи 10 Федерального закона от 24 июля 2002 года № 101-ФЗ «Об обороте земель сельскохозяйственного назначения», сообщает о возможности приобретения земельных участков из земель сельскохозяйственного назначения, предназначенных для сельскохозяйственного использования, выделенных в счет земельных долей и находящихся в муниципальной собственности, сельскохозяйственной организацией или крестьянским (фермерским) хозяйством, использующим такой земельный участок.

1. Сведения о земельном участке:

- 1) кадастровый номер: 37:02:010827:545;
- 2) площадь: 1019282 +/- 8834 кв.м;
- 3) категория земель: земли сельскохозяйственного назначения;
- 4) местоположение: Ивановская область, Вичугский район, 1200 м юго-восточнее д. Путьковская.

при предоставлении в собственность

Цена данного участка составляет не более 15 процентов кадастровой стоимости и равна 340949,83 рублей.

при предоставлении в аренду

Арендная плата устанавливается в размере 0,3 процента кадастровой стоимости земельного участка и равна 6819 рублей в год.

2. Сведения о земельном участке:

- 1) кадастровый номер: 37:02:010827:547;
- 2) площадь: 2034575 +/- 12481 кв.м;
- 3) категория земель: земли сельскохозяйственного назначения;
- 4) местоположение: Ивановская область, Вичугский район, 1000 м северо-западнее д. Шляйково.

при предоставлении в собственность

Цена данного участка составляет не более 15 процентов кадастровой стоимости и равна 680565,34 рублей.

при предоставлении в аренду

Арендная плата устанавливается в размере 0,3 процента кадастровой стоимости земельного участка и равна 13611,31 рублей в год.

С заявлением о заключении договоров купли-продажи земельных участков, договоров аренды земельных участков обращаться по адресу: Ивановская область, Вичугский район, д. Чертовичи, ул. Советская, д. 33, в срок до 29.06.2021 года.

Дополнительную информацию можно получить по телефону: 8(49354) 93-2-10.

**КОМИТЕТ ИВАНОВСКОЙ ОБЛАСТИ
ПО ОБЕСПЕЧЕНИЮ ДЕЯТЕЛЬНОСТИ
МИРОВЫХ СУДЕЙ И ГРАЖДАНСКОЙ
ЗАЩИТЫ НАСЕЛЕНИЯ**

153000 г. Иваново, пл. Революции, д. 2/1, к. 299/6,
тел./факс (4932) 41-11-21

ПРИКАЗ

от 25.01.2021

№ 17 - п

г. Иваново

**О внесении изменений в некоторые приказы
комитета Ивановской области по обеспечению деятельности
мировых судей и гражданской защиты населения,
связанные с исполнением государственной функции
по осуществлению регионального государственного
надзора в области защиты населения и территорий
Ивановской области от чрезвычайных ситуаций
регионального, межмуниципального
и муниципального характера**

В целях приведения нормативных правовых актов комитета Ивановской области по обеспечению деятельности мировых судей и гражданской защиты населения в соответствие с действующим законодательством **п р и к а з ы в а ю:**

1. Внести в приказ комитета Ивановской области по обеспечению деятельности мировых судей и гражданской защиты населения от 14.01.2019 № 6-п «Об утверждении перечня правовых актов, содержащих обязательные требования, соблюдение которых оценивается в рамках исполнения комитетом Ивановской области по обеспечению деятельности мировых судей и гражданской защиты населения государственной функции по осуществлению регионального государственного надзора в области защиты населения и территорий Ивановской области от чрезвычайных ситуаций регионального, межмуниципального и муниципального характера, и порядка ведения указанного перечня» следующее изменение: пункты 3, 4 раздела II приложения 1 признать утратившими силу.
2. Внести в приказ комитета Ивановской области по обеспечению деятельности мировых судей и гражданской защиты населения от 15.01.2019 № 9-п «Об утверждении Административного регламента исполнения комитетом Ивановской области по обеспечению деятельности мировых судей и гражданской защиты населения государственной функции по осуществлению регионального государственного надзора в области защиты населения и территорий Ивановской области от чрезвычайных ситуаций регионального, межмуниципального и муниципального характера» следующие изменения:

- 2.1. В пункте 1.15: в подпункте 30 слово «комплексных» заменить словом «штабных»; подпункты 33, 34 признать утратившими силу;
- 2.2. Подпункт 15 пункта 1.16 признать утратившим силу.

Председатель комитета

**Ивановской области по обеспечению
деятельности мировых судей
и гражданской защиты населения**

С.В. Фролов

**ИЗВЕЩЕНИЕ
О НЕОБХОДИМОСТИ СОГЛАСОВАНИЯ
ПРОЕКТА МЕЖЕВАНИЯ И ГРАНИЦ
ЗЕМЕЛЬНОГО УЧАСТКА**

Кадастровым инженером **Масленниковым Романом Владимировичем** почтовый адрес: 153022, Ивановская область, г. Иваново, ул. Танкиста Александра, д.4, кв.72, кон. тел.: **89206753499**, № кв. аттестата кадастрового инженера **37-16-7**, адрес эл. почты: tubicon0105@yandex.ru, являющийся членом Ассоциации СРО «ОПКД», номер регистрации в государственном реестре лиц, осуществляющих кадастровую деятельность № 20287, в отношении земельного участка с кадастровым № **37:09:000000:275**, расположенного по адресу: **Ивановская область, Лежневский район, СПК «Восход»** выполняются кадастровые работы в связи с образованием земельного участка путем выдела доли в праве общей долевой собственности.

Заказчиком кадастровых работ является:

Сверчкова Людмила Алексеевна проживающая по адресу: 155120, Ивановская область, Лежневский район, д. Высоково, д.42, кв.1. тел. +7-9206772328,

сообщает о необходимости согласования проекта межевания и границ земельного участка из земель сельскохозяйственного назначения, выделяемого в счет земельных долей в праве общей собственности.

Собрание заинтересованных лиц по поводу согласования проекта межевания и местоположения границ состоится по адресу: Иванов. обл., г. Иваново, ул. Танкиста Александра, д.4, кв.72 «05» марта 2021 г. в 09 часов 05 минут.

С проектами межевания и межевого плана земельного участка можно ознакомиться по адресу: Иванов. обл., г. Иваново, ул. Танкиста Александра, д.4, кв.72.

Земельный участок, с правообладателями которого требуется согласовать местоположение границ находится в праве общей собственности, кадастровый № 37:09:000000:275, расположен по адресу: Ивановская область, Лежневский район, СПК «Восход».

Обоснованные возражения о местоположении границ земельного участка после ознакомления с проектом межевого плана и требования о проведении согласования местоположения границ земельных участков на местности принимаются в течение месяца с момента публикации по адресу: 153022, Ивановская область, г. Иваново, ул. Танкиста Александра, д.4, кв.72. Тел. 8-9206753499. При проведении согласования проекта межевания и местоположения границ при себе необходимо иметь паспорт, а также документы о правах на земельный участок (часть 12 статьи 39, часть 2 статьи 40 ФЗ № 221 «О кадастровой деятельности» от 24.07.2007 г.).

ИЗВЕЩЕНИЕ**О НЕОБХОДИМОСТИ СОГЛАСОВАНИЯ
ПРОЕКТА МЕЖЕВАНИЯ ЗЕМЕЛЬНЫХ
УЧАСТКОВ**

Кадастровым инженером **Лебедевым Константином Александровичем** (г. Шуя, ул. Свердлова, д.51, оф.3, ooo-rv@yandex.ru, телефон 89023198459, N регистрации в государственном реестре лиц, осуществляющих кадастровую деятельность 36243, квалификационный аттестат 37-15-22), выполняются кадастровые работы в отношении земельного участка с кадастровым номером 37:20:000000:347 в связи с образованием земельного участка путем выдела доли в праве общей долевой собственности. Заказчиком кадастровых работ является Каманин Дмитрий Игоревич, адрес: Ивановская область, Шуйский район, д. Камешково, д. 32, тел. 89038786099. Необходимо согласование проекта межевания, размер и местоположение границ выделяемого земельного участка с правообладателями земельного участка 37:20:000000:347, расположенного по адресу: Ивановская область, Шуйский район, АОЗТ "Шуйское". С проектом межевания и проектом межевого плана участка можно ознакомиться в течение тридцати дней со дня опубликования настоящего извещения по адресу: г. Шуя, ул. Свердлова, д.51, оф.3, в рабочие дни с 10.00 до 18.00. Обоснованные возражения относительно размера и местоположения границ выделяемого в счет земельной доли или земельных долей участка принимаются в течение тридцати дней с момента опубликования настоящего извещения по адресу: г. Шуя, ул. Свердлова, д.51, оф.3. Возражения принимаются в письменном виде и должны содержать фамилию, имя и отчество лица, выдвинувшего эти возражения, реквизиты документа, удостоверяющего его личность, обоснование причин его несогласия с предлагаемыми размером и местоположением границ выделяемого в счет земельной доли или земельных долей земельного участка, кадастровый номер исходного земельного участка. К этим возражениям должны быть приложены копии документов, подтверждающих право лица, выдвинувшего эти возражения, на земельную долю в исходном земельном участке 37:20:000000:347.

Собрание заинтересованных лиц по поводу согласования местоположения границ участка состоится по адресу: г. Шуя, ул. Свердлова, д.51, оф.3, 03 марта 2021г. в 10 час.00 мин. На собрании при себе необходимо иметь документ, удостоверяющий личность, а также документы, подтверждающие права на земельную долю в исходном участке.

**ИЗВЕЩЕНИЕ О ПРОВЕДЕНИИ
ОТКРЫТОГО АУКЦИОНА ПО ПРОДАЖЕ
АРЕСТОВАННОГО ИМУЩЕСТВА № 181**

МТУ Росимущества во Владимирской, Ивановской, Костромской и Ярославской областях (продавец) в лице ООО «АС ГРУПП» (организатор торгов, ОГРН 1173328017543) объявляет о проведении торгов по реализации арестованного имущества 12.02.2021 г. в 11-00.

На торги выставлено следующее заложное имущество:

ЛОТ №1: Вторичные торги. Квартира, пл. 42,7кв.м, кад. №37:28:020315:12, Адрес: Ивановская обл., г. Шуя, ул. 1-я Московская, д.16, кв.8. Должник: Бочаров И.В. Обременение: залог ПАО Банк ВТБ. Нач. продажная цена 550 800 руб. Задаток 27 000 руб.

Информация об иных установленных правах третьих лиц на вышеуказанное имущество (ЛОТ №1) у организатора торгов отсутствует.

Торги проводятся в форме аукциона (открытого по составу лиц и закрытого по форме подачи предложения о цене), по адресу: Ивановская область, Ивановский район, севернее д. Коляново, стр. 1, оф. 220 (ТЦ Московский).

Заявители обязаны внести задаток в необходимом размере до окончания приема заявок по реквизитам МТУ Росимущества. Заявки оформляются и подаются с 02.02.2021 г. до 12:00.02.2021 г. **по предварительной записи за 1 (один) рабочий день** в соответствии с аукционной документацией, размещенной на сайте www.torgi.gov.ru.

Выигравшим торги признается лицо, предложившее наиболее высокую цену.

Информация об аукционе размещена на официальном сайте www.torgi.gov.ru. Телефон для справок и записи: 8(920) 937-19-35.

**ИЗВЕЩЕНИЕ О ПРОВЕДЕНИИ
ОТКРЫТОГО АУКЦИОНА В ЭЛЕКТРОННОЙ
ФОРМЕ ПО ПРОДАЖЕ АРЕСТОВАННОГО
ИМУЩЕСТВА № 182**

МТУ Росимущества во Владимирской, Ивановской, Костромской и Ярославской областях (продавец) в лице ООО «АС ГРУПП» (организатор торгов, ОГРН 1173328017543) объявляет о проведении торгов в электронной форме по реализации арестованного имущества.

Прием заявок на участие в аукционе осуществляется с 10:00 02.02.2021 г. до 10:00 01.03.2021 г. Заявки подаются через электронную площадку в соответствии с аукционной документацией, размещенной на сайте www.torgi.gov.ru, на сайте электронной площадки <https://www.rts-tender.ru>. Определение участника аукциона в 12.00 03.03.2021 г.

Торги проводятся в форме электронного аукциона на электронной торговой площадке, находящейся в сети интернет по адресу <https://www.rts-tender.ru>. Дата проведения: 04.03.2021 г. в 12.00.

На торги выставлено следующее заложное имущество:

ЛОТ № 1: Вторичные торги. Квартира, пл. 44,3 кв.м, кад. №37:25:010611:795 (усл. №37:25:010330:0016:24:405:001:00797436 0:10006). Адрес: Ивановская обл., г. Кинешма, ул. Шорса, д.7, кв.49. Должник Пospelova Т.Б., Грачев Е.И. Обременение: залог ПАО Сбербанк. Нач. продажная цена 1 088 000 руб. Задаток 54 000 руб.

ЛОТ № 2: Вторичные торги. Квартира, пл. 57,4 кв.м, этаж 4, кад. №37:29:020407:793, этаж 2. Адрес: Ивановская обл., г. Кохма, ул. Машиностроительная, д.15, кв.48. Должник Ежков О.И. Обременение: залог ПАО Сбербанк. Нач. продажная цена 1 074 442,50 руб. Задаток 53 000 руб.

ЛОТ № 3: Вторичные торги. Двухкомнатная квартира, пл. 43,5 кв.м, кад. №37:25:010843:234. Адрес: Ивановская обл., г. Кинешма, ул. Шорса, д.7, кв.49. Должник Пospelova Т.Б., Грачев Е.И. Обременение: залог ПАО Сбербанк. Нач. продажная цена 1 074 442,50 руб. Задаток 53 000 руб.

ЛОТ № 4: Вторичные торги. Двухкомнатная квартира, пл. 44,6 кв.м, кад. №37:04:040108:1030. Адрес: Ивановская обл., г. Заволжск, ул. Герцена, д.8А, кв.3. Должник Зинина Е.Г. Обременение: залог Ивановского городского фонда поддержки малого предпринимательства. Нач. продажная цена 647 025,10 руб. Задаток 32 000 руб.

ЛОТ № 5: Вторичные торги. Квартира, пл.44,4 кв.м, кад. №37:27:010514:385. Адрес: Ивановская обл., г. Фурманов, ул. Мичурина, д.6, кв.4. Должник Чулков А.Н. Обременение: залог АКБ «ИНВЕСТОРГБАНК». Нач. продажная цена 539 724,84 руб. Задаток 26 000 руб.

ЛОТ № 6: Вторичные торги. Земельный участок, пл. 2728 +/- 37 кв.м., кад. № 37:05:010408:117. Объект незавершенного строительства, пл. 210, степень готовности – 6%, кад. № 37:05:010408:574. Адрес: Ивановская обл., Ивановский район, п-н, д. Кривоцево. Должник: Макеев А.В. Обременение: залог Павлова М.В. Нач. продажная цена 939 760 руб. Задаток 46 000 руб.

ЛОТ № 7: Вторичные торги. Квартира, пл. 38,5 кв.м, кад. №37:24:020107:115. Адрес: г. Иваново, ул. Демидова, д.6, кв.3. Должник: Линник Н.Ю. Обременение: залог АО КБ «ИВАНОВО». Нач. продажная цена 1 105 000 руб. Задаток 55 000 руб.

ЛОТ № 8: Вторичные торги. Жилой дом, пл. 54,7 кв.м, кад. №37:13:010418:93. Земельный участок, пл. 613 кв.м, кад. №37:13:010418:58. Адрес: Ивановская обл., г. Приволжск, ул. 1-я Мичурина, д.35. Должник: Петров А.В. Обременение: залог КПК «КРЕДО». Нач. продажная цена 627 130 руб. Задаток 31 000 руб.

ЛОТ № 9: Квартира, пл. 48,1 кв.м, кад. №37:29:020407:1098. Адрес: Ивановская обл., Ивановский район, г. Кохма, ул. Машиностроительная, д.25, кв.33. Должник Райсуля Н.В. Обременение: залог ПАО Сбербанк. Нач. продажная цена 1 258 000 руб. Задаток 62 000 руб.

ЛОТ № 10: 2/3 доли жилого дома, пл. 27 кв.м, кад. №37:05:010440:353. Адрес: Ивановская обл., Ивановский район, д. Кривоцево, д.29. Должник Зыкова С.В. Обременение: залог Зубынина И.Б. Нач. продажная цена 100 000 руб. Задаток 5 000 руб.

ЛОТ № 11: Квартира, пл. 100,1 кв.м, кад. №37:29:010105:220. Адрес: Ивановская обл., г. Кохма, ул. Ивановская, д.71, кв.166. Должник Курбанов Г.К. Обременение: залог ПАО Сбербанк. Нач. продажная цена 3 585 600 руб. Задаток 179 000 руб.

ЛОТ № 12: Квартира, пл. 43,9 кв.м, кад. №37:23:010216:265. Адрес: Ивановская обл., г. Вичуга, ул. Б. Хмельницкого, д.43Б, кв.42. Должник Крылов Д.А. Обременение: залог ПАО «Совкомбанк». Нач. продажная цена 882 000 руб. Задаток 44 000 руб.

ЛОТ № 13: Жилое помещение, комната, пл. 17,8 кв.м, этаж 3, кад. №37:25:020155:1066. Адрес: Ивановская обл., г. Кинешма, ул. Вичугская, д.45, кв.4, комната 5. Должник Лысогорская Е.Ю. Обременение: залог ПАО «Совкомбанк». Нач. продажная цена 414 000 руб. Задаток 20 000 руб.

ЛОТ № 14: Вторичные торги. Встроенное нежилое помещение, пл. 131 кв.м., кадастровый №37:25:020311:223. Адрес: Ивановская обл., г. Кинешма, ул. Гоголя, д.2/67, помещение 1001. Должник: Смирнова Е.В. Обременение: залог АО «КРАНБАНК»; договор аренды. Нач. продажная цена 3 525 090,76 руб. Задаток 176 000 руб.

На торги выставлено следующее незаложное имущество:

ЛОТ № 15: Вторичные торги. Жилое помещение, пл. 41,3 кв.м, кад. №37:08:050205:610. Адрес: Ивановская обл., г. Комсомольск, ул. Тельмана, д.4, кв.33. Должник Бабуриной А.С. Обременение: арест СПИ. Нач. продажная цена 384 540 руб. Задаток 200 000 руб.

ЛОТ № 16: Гаражный бокс, кад. № 37:24:020448:913. Адрес: г. Иваново, п/о 14-е, ГСК "Январь 2", блок Г-181, бокс 345. Должник Куркин А.В. Обременение: арест СПИ.

Информация об иных установленных правах третьих лиц на вышеуказанное имущество (ЛОТ №1-16) у организатора торгов отсутствует. Шаг аукциона 1%.

Данное информационное сообщение является публичной офертой для заключения договора о задатке в соответствии со статьей 437 ГК РФ, а подача претендентом заявки и перечисление задатка являются акцептом такой оферты, после чего договор о задатке считается заключенным.

Заявители обязаны внести задаток в необходимом размере до окончания приема заявок по реквизитам МТУ Росимущества во Владимирской, Ивановской, Костромской и Ярославской областях: Получатель: УФК по Владимирской области (Межрегиональное территориальное управление Федерального агентства по управлению государственным имуществом во Владимирской, Ивановской, Костромской и Ярославской областях л/с 05281А88170) ИНН 3329056771, КПП 332901001, р/с 03212643000000012800, ОК-ТМО 17701000. без КБК. Банк получателя: ОТДЕЛЕНИЕ ВЛАДИМИР БАНКА РОССИИ/УФК по Владимирской области г. Владимир, БИК 011708377. Назначение платежа: «Задаток по лоту № аукциона №...»

Выигравшим торги признается лицо, предложившее наиболее высокую цену. В течение пяти дней после их окончания вносится покупная цена имущества, за вычетом ранее внесенного задатка. В течение пяти дней с момента внесения покупной цены лицом, выигравшим торги, организатор торгов заключает с ним договор купли-продажи.

Все вопросы, касающиеся проведения торгов, но не нашедшие отражения в настоящем извещении, регулируются в соответствии с законодательством РФ. Получить дополнительную информацию о торгах и о правилах их проведения, ознакомиться с формой заявки, можно на официальном сайте <http://www.torgi.gov.ru>, сайте электронной торговой площадки на сайте <https://www.rts-tender.ru>, ознакомиться с до-кументацией о предмете торгов можно по предварительной записи по телефону 8(920) 937-19-35, а также путем направления запроса по электронной почте продавца либо через личный кабинет на электронной площадке «РТС-Тендер».

**ДЕПАРТАМЕНТ
УПРАВЛЕНИЯ
ИМУЩЕСТВОМ
ИВАНОВСКОЙ ОБЛАСТИ**

РАСПОРЯЖЕНИЕ

от 20.01.2021 № 12
г. Иваново

**Об установлении зоны
с особыми условиями
использования территории**

В соответствии с Гражданским кодексом Российской Федерации, Земельным кодексом Российской Федерации, Федеральным законом от 13.07.2015 № 218-ФЗ «О государственной регистрации недвижимости», Федеральным законом от 24.07.2007 № 221-ФЗ «О кадастровой деятельности», Федеральным законом от 31.03.1999 № 69-ФЗ «О газоснабжении в Российской Федерации», Правилами охраны газораспределительных сетей, утвержденными постановлением Правительства Российской Федерации от 20.11.2000 № 878, Постановлением Правительства Российской Федерации от 31.12.2015 № 1532 «Об утверждении Правил предоставления документов, направляемых или предоставляемых в соответствии с частями 1, 3 - 13, 15, 15(1), 15.2 статьи 32 Федерального закона «О государственной регистрации недвижимости» в федеральный орган исполнительной власти (его территориальные органы), уполномоченный Правительством Российской Федерации на осуществление государственного кадастрового учета, государственной регистрации прав, ведение Единого государственного реестра недвижимости и предоставление сведений, содержащихся в Едином государственном реестре недвижимости», Положением о Департаменте управления имуществом Ивановской области, утвержденным постановлением Правительства Ивановской области от 08.02.2013 № 31-п, на основании обращения акционерного общества «Газпром газораспределение Иваново» от 16.12.2020 № ДЩ-10-09/2503, зарегистрированного в Департаменте управления имуществом Ивановской области (далее – Департамент) 29.12.2020 за № ДУИ-3904-20:

1. Установить зону с особыми условиями использования территории (охранную зону газораспределительной сети) в отношении объекта: «Технологическая сеть газопроводов для газоснабжения потребителей села Майдаково Палехского района Ивановской области», назначение: «7.7. Сооружения трубопроводного транспорта», протяженность 268 м, кадастровый номер 37:11:000000:701; адрес: Российская Федерация, Ивановская область, Палехский район, с. Майдаково, ул. Мира, Комсомольская, Почтовая, Бульварная, Советская (далее – Объект).

2. Границы зоны с особыми условиями использования территории устанавливаются на основании описания местоположения границ зоны с особыми условиями использования территории Объекта, выполненного кадастровым инженером О.В. Чувашовой 30.04.2020 (прилагается).

3. На земельные участки в границах зоны с особыми условиями использования территории наложить ограничения (обременения), предусмотренные пунктами 14, 15, 16 Правил охраны газораспределительных сетей, утвержденными постановлением Правительства Российской Федерации от 20.11.2000 № 878.

4. Зона с особыми условиями использования территории устанавливается на период эксплуатации Объекта.

5. Обязанность акционерного общества «Газпром газораспределение Иваново» (ИНН 3730006498; ОГРН 1023700530611; КПП 370201001; место нахождения юридического лица: 153020, Ивановская область, г. Иваново, ул. Окуловой, 59), являющегося правообладателем Объекта, по возмещению убытков лицам, указанным в статье 57.1 Земельного кодекса Российской Федерации, наступает со дня внесения сведений о зоне с особыми условиями использования территории Объекта в Единый государственный реестр недвижимости.

6. Кадастровому инженеру О.В. Чувашовой в срок не более трёх рабочих дней с даты подписания настоящего распоряжения представить в Департамент управления имуществом Ивановской области описание местоположения границ зоны с особыми условиями использования территории в форме электронного документа, заверенного усиленной квалифицированной электронной подписью кадастрового инженера, оформленного в соответствии с требованиями законодательства Российской Федерации.

7. Отделу земельной политики не позднее пяти рабочих дней с даты подписания настоящего распоряжения направить настоящее распоряжение:

- в Администрацию Майдаковского сельского поселения Палехского муниципального района Ивановской области;
- в БУ «Ивановские газеты» для официального опубликования в информационном издании «Ивановская газета».

8. Настоящее распоряжение вступает в силу с даты официального опубликования.

Начальник Департамента
управления имуществом
Ивановской области **С.Ю. Рошин**

Приложение к распоряжению Департамента управления имуществом Ивановской области от 20.01.2021 № 12

ОПИСАНИЕ МЕСТОПОЛОЖЕНИЯ ГРАНИЦ		
Охранная зона объекта газоснабжения: "Технологическая сеть газопроводов для газоснабжения потребителей села Майдаково Палехского района Ивановской области"		
(наименование объекта, местоположение границ которого описано (далее - объект))		
Раздел 1		
Сведения об объекте		
№ п/п	Характеристики объекта	Описание характеристик
1	2	3
1.	Местоположение объекта	155623, Ивановская область, район Палехский, село Майдаково
2.	Площадь объекта +/- величина погрешности определения площади (Р +/- Дельта Р)	1229 +/- 12 м ²
3.	Иные характеристики объекта	Ограничения установлены Постановлением Правительства РФ от 20 ноября 2000 г. №878 "Об утверждении Правил охраны газораспределительных сетей" с изменениями и дополнениями от 22 декабря 2011 г., 17 мая 2016 г.

Раздел 2					
Сведения о местоположении границ объекта					
1. Система координат СК 1963 г.					
2. Сведения о характерных точках границ объекта					
Обозначение характерных точек границ	Координаты, м		Метод определения координат характерной точки	Средняя квадратическая погрешность положения характерной точки (М), м	Описание обозначения точки на местности (при наличии)
	Х	У			
1	2	3	4	5	6
1	6293745.05	2266769.93	Картометрический метод	0.10	-
2	6293738.35	2266770.64	Картометрический метод	0.10	-
3	6293737.83	2266765.66	Картометрический метод	0.10	-
4	6293744.52	2266764.96	Картометрический метод	0.10	-
1	6293745.05	2266769.93	Картометрический метод	0.10	-
5	6293607.75	2266536.37	Картометрический метод	0.10	-
6	6293607.41	2266539.43	Картометрический метод	0.10	-
7	6293606.40	2266546.51	Картометрический метод	0.10	-
8	6293604.53	2266561.98	Картометрический метод	0.10	-
9	6293603.70	2266576.42	Картометрический метод	0.10	-
10	6293605.42	2266605.72	Картометрический метод	0.10	-
11	6293607.62	2266633.03	Картометрический метод	0.10	-
12	6293609.58	2266665.27	Картометрический метод	0.10	-
13	6293612.12	2266697.09	Картометрический метод	0.10	-
14	6293614.31	2266719.69	Картометрический метод	0.10	-
15	6293613.84	2266737.27	Картометрический метод	0.10	-
16	6293613.79	2266737.79	Картометрический метод	0.10	-
17	6293613.71	2266740.98	Картометрический метод	0.10	-
18	6293606.57	2266740.55	Картометрический метод	0.10	-
19	6293605.90	2266740.57	Картометрический метод	0.10	-
20	6293605.78	2266735.57	Картометрический метод	0.10	-
21	6293606.66	2266735.55	Картометрический метод	0.10	-

2. Сведения о характерных точках границ объекта					
Обозначение характерных точек границ	Координаты, м		Метод определения координат характерной точки	Средняя квадратическая погрешность положения характерной точки (М), м	Описание обозначения точки на местности (при наличии)
	Х	У			
1	2	3	4	5	6
22	6293608.88	2266735.68	Картометрический метод	0.10	-
23	6293609.30	2266719.86	Картометрический метод	0.10	-
24	6293607.13	2266697.53	Картометрический метод	0.10	-
25	6293604.59	2266665.62	Картометрический метод	0.10	-
26	6293602.64	2266633.38	Картометрический метод	0.10	-
27	6293600.43	2266606.07	Картометрический метод	0.10	-
28	6293598.70	2266576.42	Картометрический метод	0.10	-
29	6293599.55	2266561.54	Картометрический метод	0.10	-
30	6293601.44	2266545.86	Картометрический метод	0.10	-
31	6293602.45	2266538.80	Картометрический метод	0.10	-

32	6293602.78	2266535.83	Картометрический метод	0.10	-
5	6293607.75	2266536.37	Картометрический метод	0.10	-
33	6293972.49	2265912.51	Картометрический метод	0.10	-
34	6293972.21	2265924.04	Картометрический метод	0.10	-
35	6293967.21	2265923.92	Картометрический метод	0.10	-
36	6293967.50	2265912.39	Картометрический метод	0.10	-
33	6293972.49	2265912.51	Картометрический метод	0.10	-
37	6293692.75	2266395.83	Картометрический метод	0.10	-
38	6293687.23	2266396.32	Картометрический метод	0.10	-
39	6293686.79	2266391.33	Картометрический метод	0.10	-
40	6293692.32	2266390.85	Картометрический метод	0.10	-
37	6293692.75	2266395.83	Картометрический метод	0.10	-
41	6293827.75	2267473.82	Картометрический метод	0.10	-
42	6293827.43	2267473.72	Картометрический метод	0.10	-
43	6293823.78	2267472.62	Картометрический метод	0.10	-
44	6293825.22	2267467.83	Картометрический метод	0.10	-

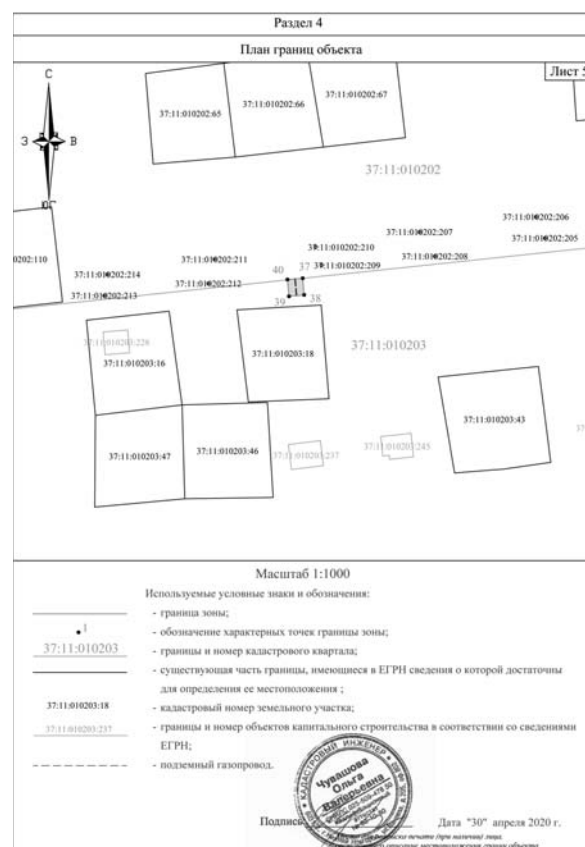
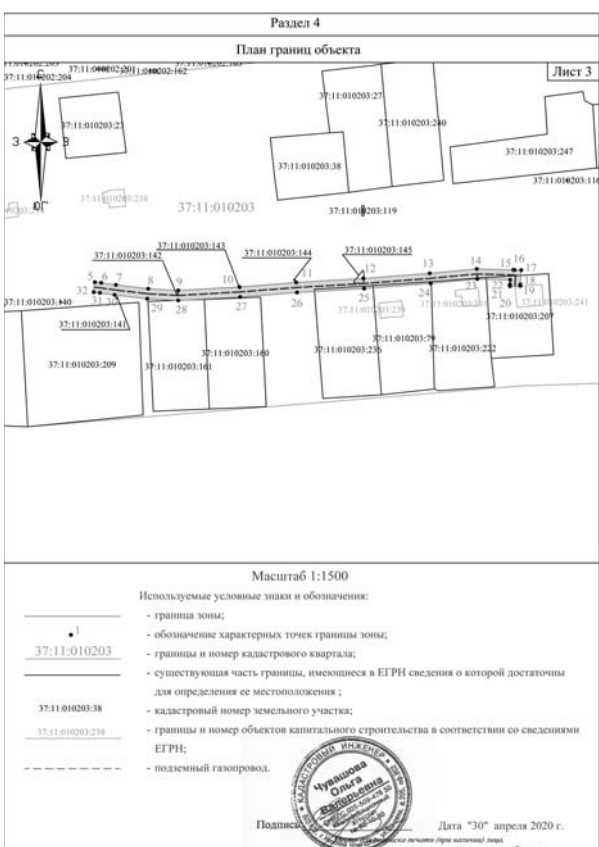
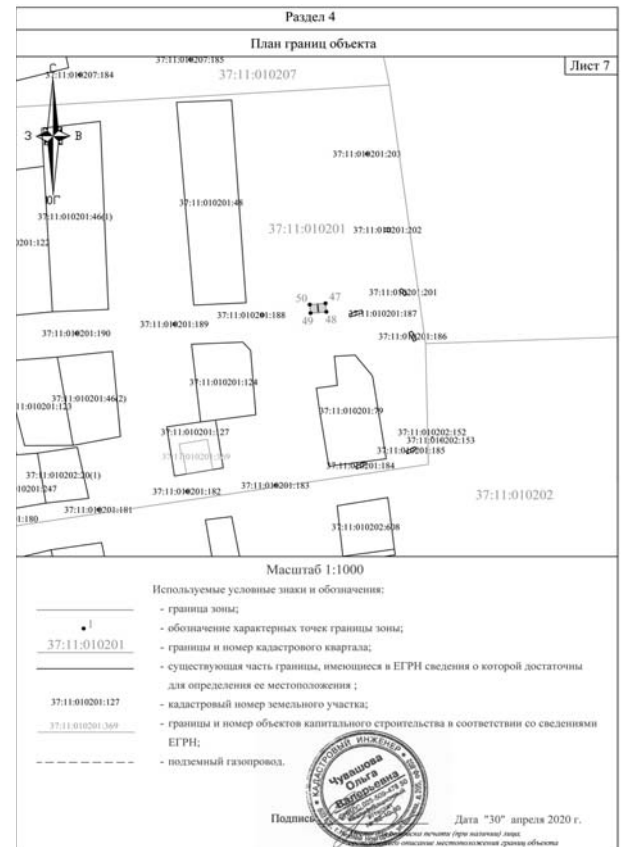
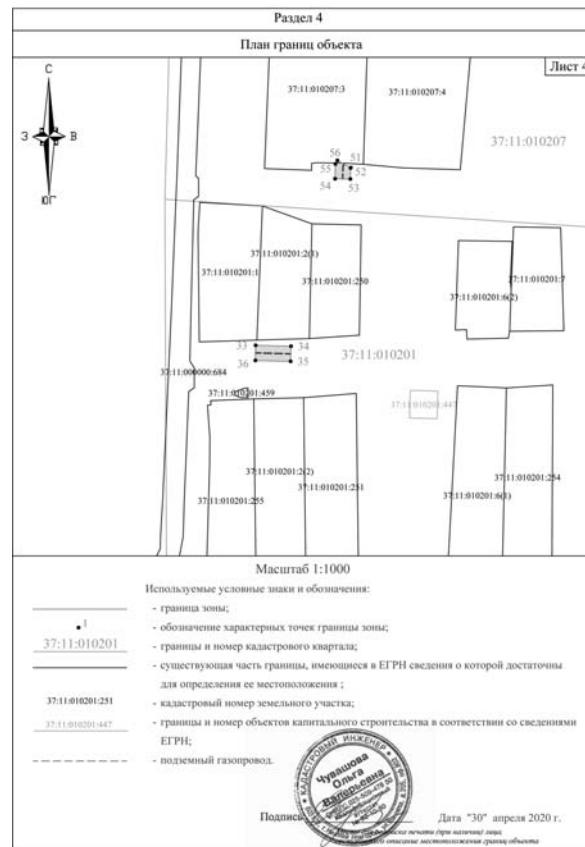
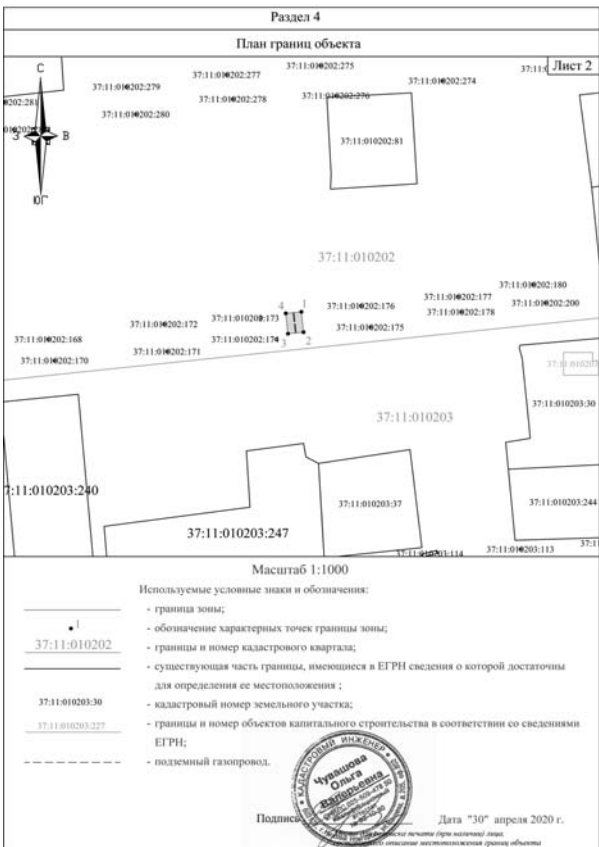
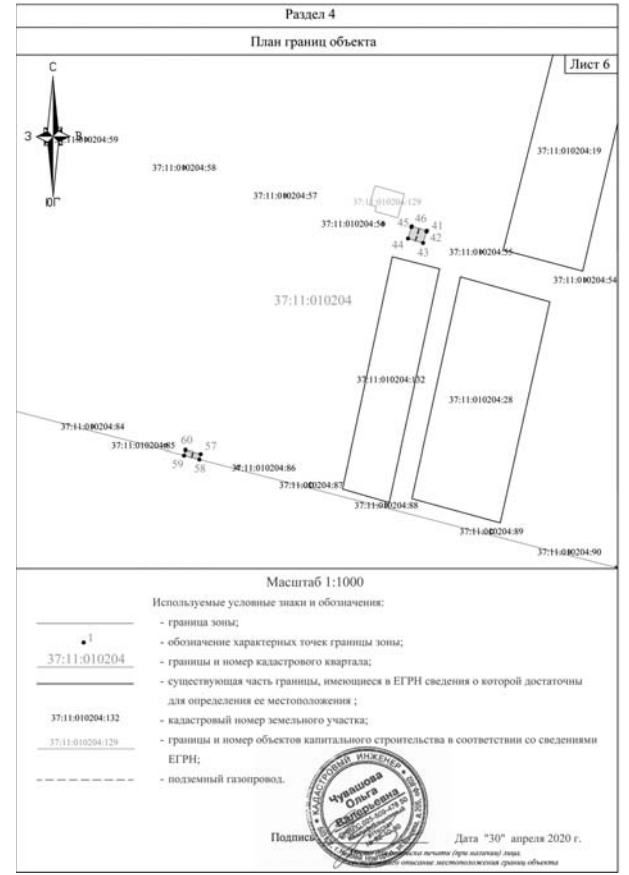
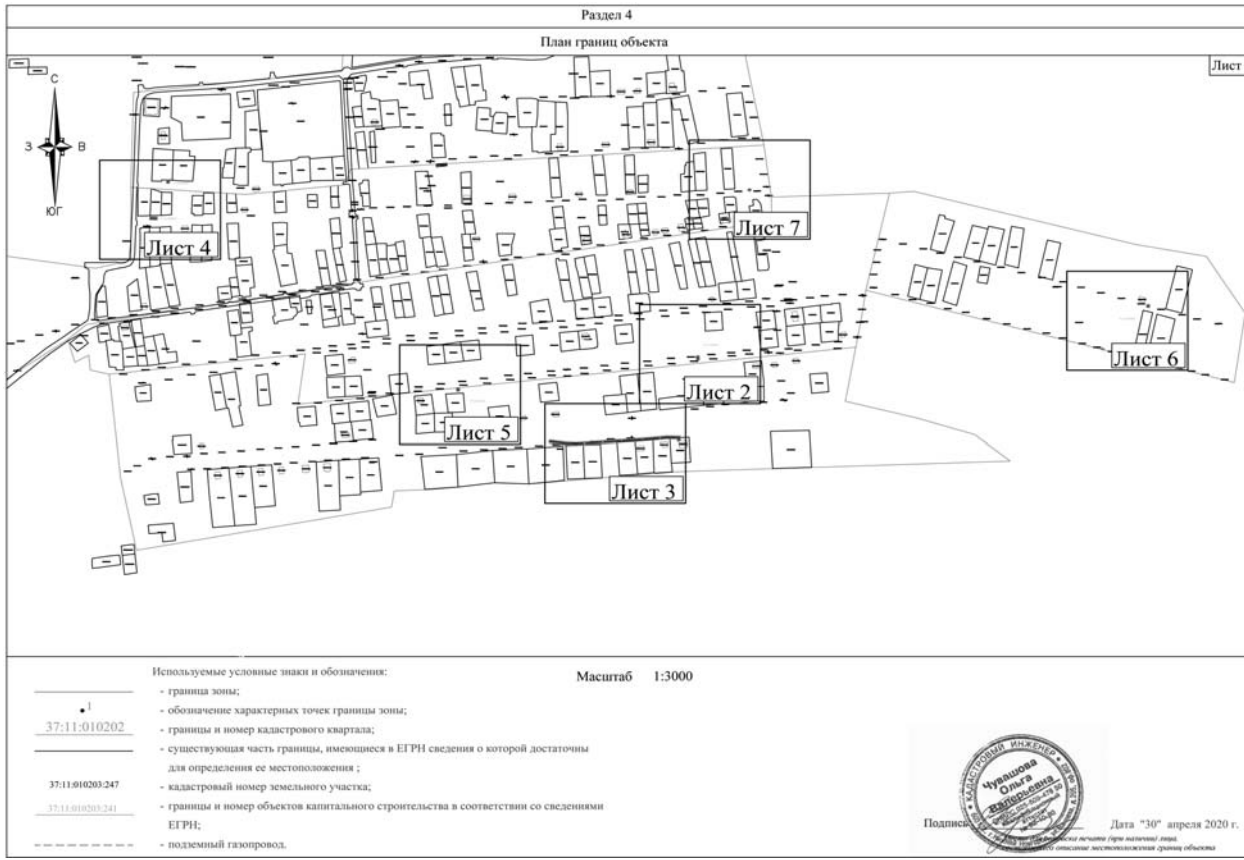
2. Сведения о характерных точках границ объекта					
Обозначение характерных точек границ	Координаты, м		Метод определения координат характерной точки	Средняя квадратическая погрешность положения характерной точки (М), м	Описание обозначения точки на местности (при наличии)
	Х	У			
1	2	3	4	5	6
45	6293828.87	2267468.93	Картометрический метод	0.10	-
46	6293829.18	2267469.02	Картометрический метод	0.10	-
41	6293827.75	2267473.82	Картометрический метод	0.10	-
47	6294017.83	2266850.88	Картометрический метод	0.10	-
48	6294015.05	2266851.12	Картометрический метод	0.10	-
49	6294014.62	2266846.14	Картометрический метод	0.10	-
50	6294017.40	2266845.90	Картометрический метод	0.10	-
47	6294017.83	2266850.88	Картометрический метод	0.10	-
51	6294031.18	2265943.61	Картометрический метод	0.10	-
52	6294031.03	2265943.53	Картометрический метод	0.10	-
53	6294027.38	2265943.45	Картометрический метод	0.10	-
54	6294027.49	2265938.45	Картометрический метод	0.10	-
55	6294032.35	2265938.56	Картометрический метод	0.10	-
56	6294033.55	2265939.21	Картометрический метод	0.10	-
51	6294031.18	2265943.61	Картометрический метод	0.10	-
57	6293756.33	2267402.21	Картометрический метод	0.10	-
58	6293754.61	2267401.77	Картометрический метод	0.10	-
59	6293755.85	2267396.93	Картометрический метод	0.10	-
60	6293757.57	2267397.37	Картометрический метод	0.10	-
57	6293756.33	2267402.21	Картометрический метод	0.10	-

3. Сведения о характерных точках части (частей) границы объекта					
Обозначение характерных точек части границы	Координаты, м		Метод определения координат характерной точки	Средняя квадратическая погрешность положения характерной точки (М), м	Описание обозначения точки на местности (при наличии)
	Х	У			
1	2	3	4	5	6
-	-	-	-	-	-

Раздел 3							
Сведения о местоположении измененных (уточненных) границ объекта							
1. Система координат -							
2. Сведения о характерных точках границ объекта							
Обозначение характерных точек границ	Существующие координаты, м		Измененные (уточненные) координаты, м		Метод определения координат характерной точки	Средняя квадратическая погрешность положения характерной точки (М), м	Описание обозначения точки на местности (при наличии)
	Х	У	Х	У			
1	2	3	4	5	6	7	8
-	-	-	-	-	-	-	-

(Продолжение на стр. В4)

(Продолжение. Начало на стр. B3)



Текстовое описание местоположения границ населенных пунктов, территориальных зон, особо охраняемых природных территорий, зон с особыми условиями использования территорий

Протяжение границы	Описание протяжения границы	
	от точки	до точки
1	2	3
2	3	-
3	4	-
4	1	-
5	6	-
6	7	-
7	8	-
8	9	-
9	10	-
10	11	-
11	12	-
12	13	-
13	14	-
14	15	-
15	16	-
16	17	-
17	18	-
18	19	-
19	20	-
20	21	-
21	22	-
22	23	-
23	24	-
24	25	-
25	26	-
26	27	-
27	28	-
28	29	-
29	30	-
30	31	-
31	32	-
32	5	-
33	34	-
34	35	-
35	36	-
36	33	-
37	38	-
38	39	-
39	40	-
40	37	-
41	42	-
42	43	-
43	44	-
44	45	-
45	46	-
46	41	-
47	48	-
48	49	-
49	50	-
50	47	-
51	52	-
52	53	-
53	54	-
54	55	-
55	56	-
56	51	-
57	58	-
58	59	-
59	60	-
60	57	-

(Продолжение на стр. B5)

(Продолжение. Начало на стр. В3-В4)



Акционерное общество
«Газпром газораспределение Иваново»
(АО «Газпром газораспределение Иваново»)

ул. Октябрь, д. 59, г. Иваново,
Ивановская область, Российская Федерация, 153020
тел.: +7 (4932) 93-19-31, факс: +7 (4932) 93-19-19
e-mail: administr@gppg-ivanovo.ru
ОКПО 03267353, ОГРН 1022700590611, ИНН 3730006498, КПП 370301001

11.12.2020 № 226/10-06/2467

на № _____ от _____

О предоставлении документов

Директору
ООО «Тульское земпредприятие»

И.В. Ивануку

АО «Газпром газораспределение Иваново» сообщает Вам, что Вам была передана вся имеющаяся в нашем распоряжении исполнительная документация на объект газораспределения: «Технологическая сеть газопроводов для газоснабжения потребителей села Майдаково Палехского района Ивановской области», расположенная по адресу: Российская Федерация, Ивановская область, Палехский район, с. Майдаково, ул. Мира, Комсомольская, Почтовая, Бульварная, Советская.

Дополнительно сообщаем Вам, что никаких иных исполнительных съемок на указанный газопровод в архиве АО «Газпром газораспределение Иваново» не имеется.

Предоставленная Вам исполнительная съемка соответствует как требованиям СП 126.13330.2012, который действовал до 25.04.2018г. и утратил силу с 25.04.2018г. в связи с изданием Приказа Минстроя России от 24.10.2017г. № 1469/пр, утвердившего новый Свод правил СП 126.13330.2017, который и действует в настоящее время, так и требованиям самого СП 126.13330.2017. Указанными документами нормативно закреплены требования к составу, содержанию и оформлению геодезической исполнительной документации.

Исполнительная съемка, Вам предоставленная по данному газопроводу, была оформлена в соответствии с действующими на момент ввода эксплуатацию указанного газопровода - 2018 года - строительными нормами и правилами.

На основании вышеизложенного, сообщаем Вам, что переданная Вам исполнительная документация оформлена надлежащим образом и подлежит включению в Описание местоположения границ зоны с особыми условиями использования территорий объекта газораспределения: «Технологическая сеть газопроводов для газоснабжения потребителей села Майдаково Палехского района Ивановской области», расположенная по адресу: Российская Федерация, Ивановская область, Палехский район, с. Майдаково, ул. Мира, Комсомольская, Почтовая, Бульварная, Советская.

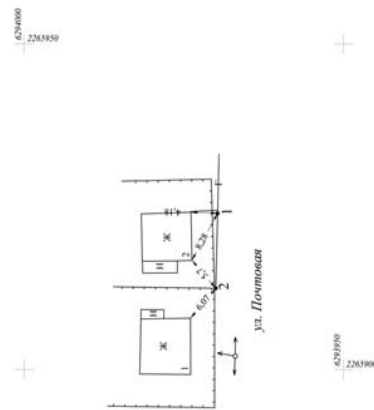
Первый заместитель
генерального директора

Д.А. Щенников

Т.А. Солнышкина
(4932) 93-19-28

№ п/п	X	Y
1	6293969,71	2265923,98
2	6293970,00	2265912,45

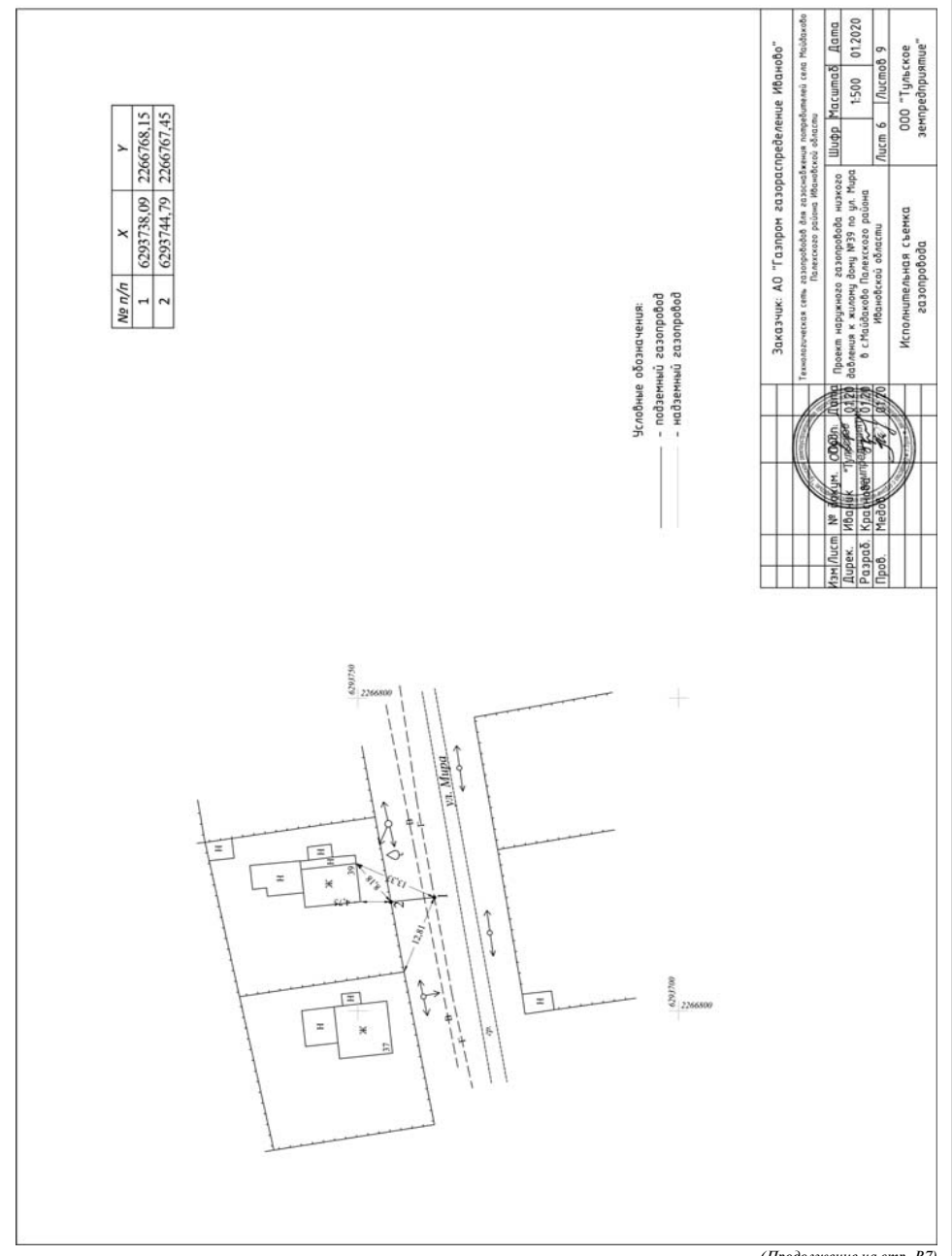
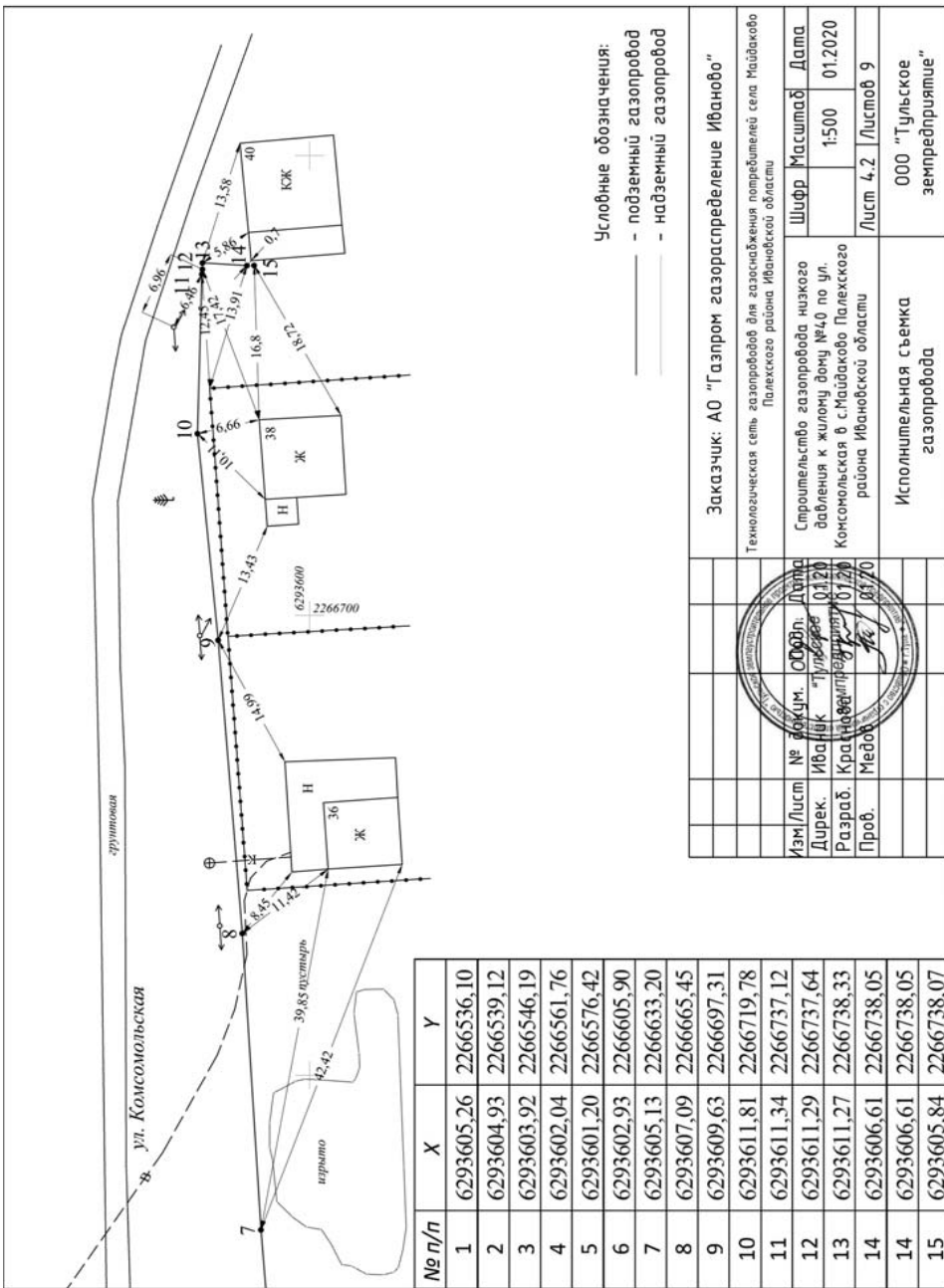
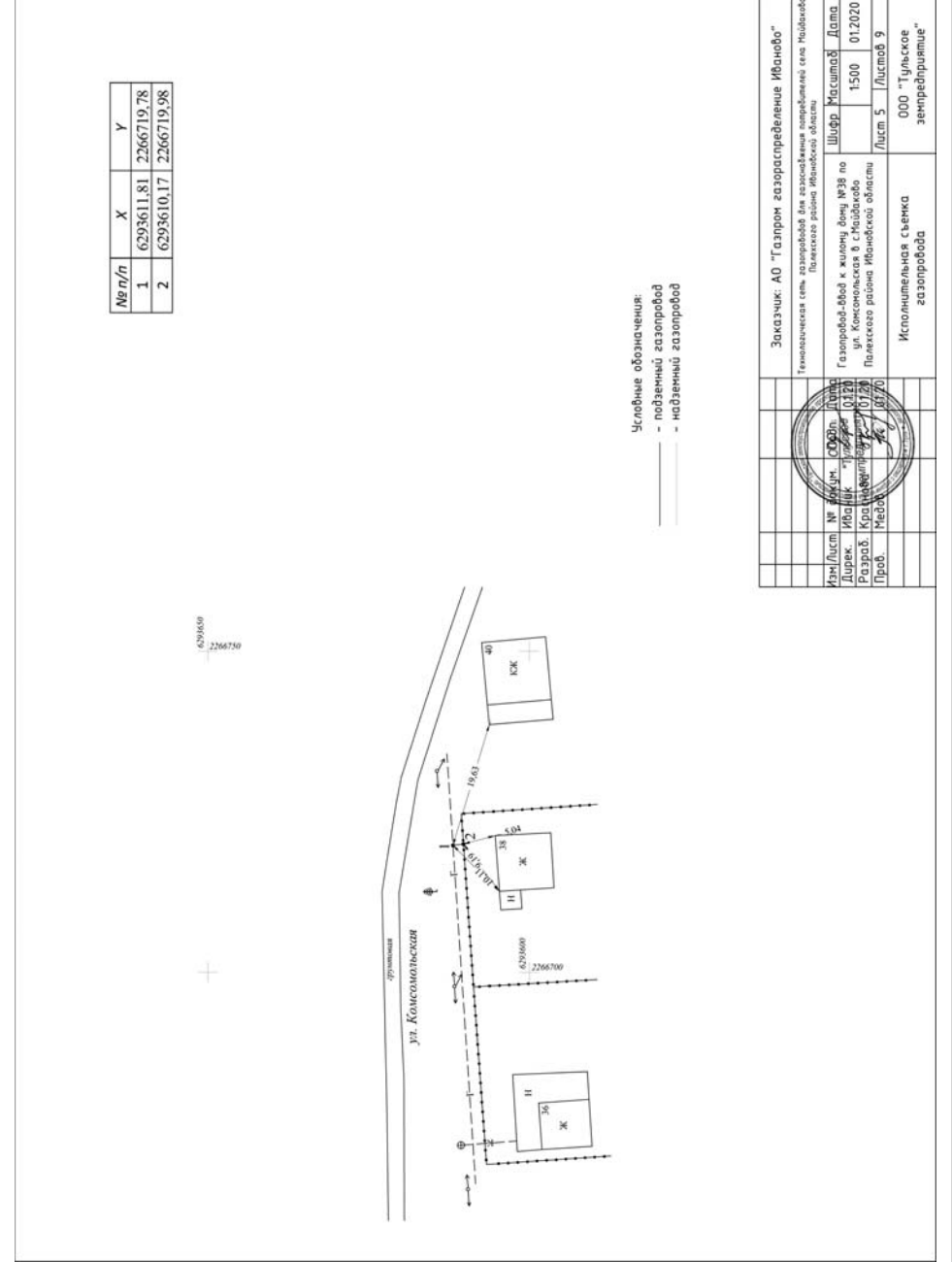
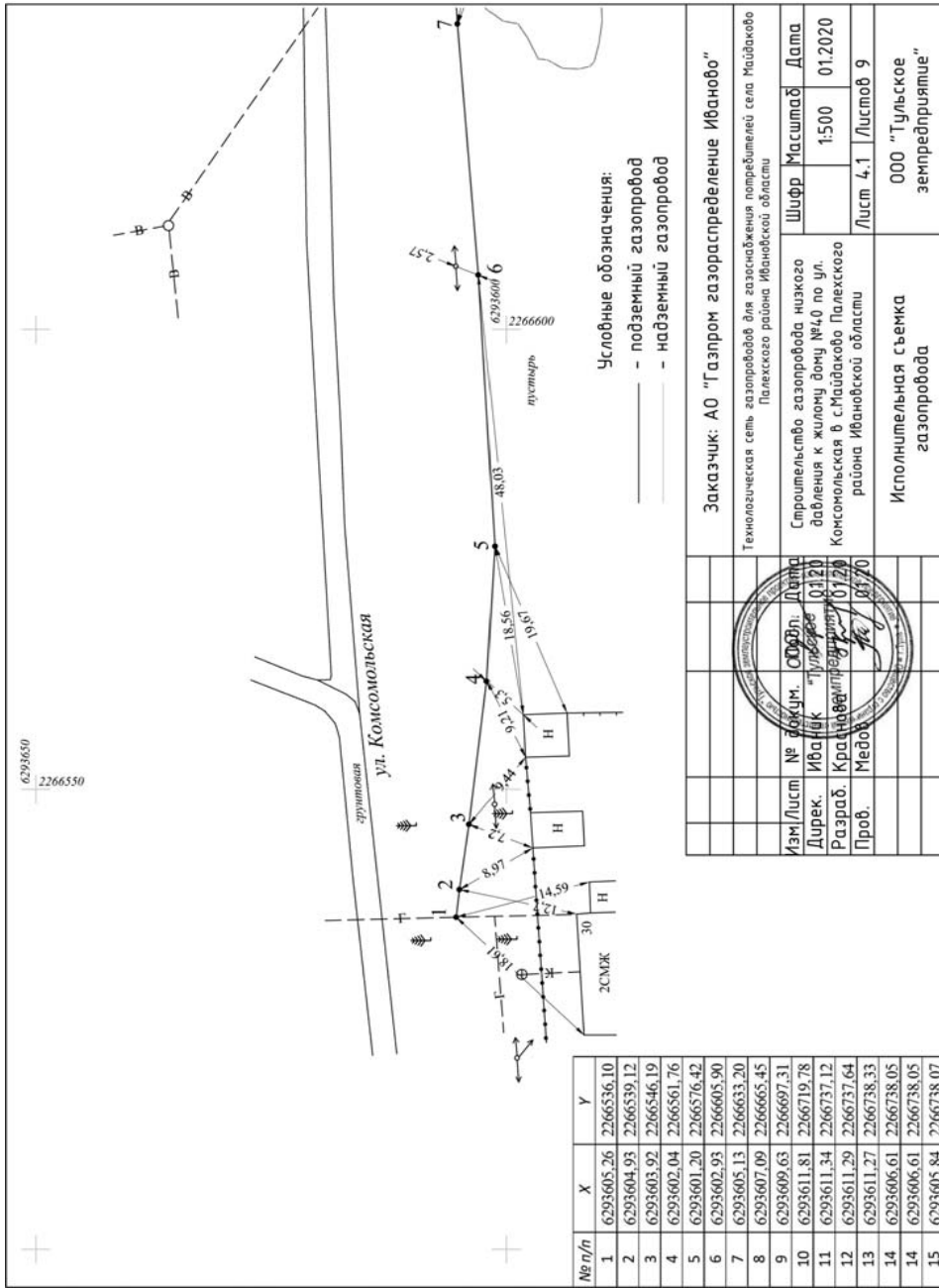
Условные обозначения:
- подземный газопровод
- наземный газопровод



Изм/Лист	№ докум.	Субоп.	Дата
1	1500	01/20	01/2020
2	1500	01/20	01/2020
3	1500	01/20	01/2020
4	1500	01/20	01/2020
5	1500	01/20	01/2020
6	1500	01/20	01/2020
7	1500	01/20	01/2020
8	1500	01/20	01/2020
9	1500	01/20	01/2020
10	1500	01/20	01/2020
11	1500	01/20	01/2020
12	1500	01/20	01/2020
13	1500	01/20	01/2020
14	1500	01/20	01/2020
15	1500	01/20	01/2020
16	1500	01/20	01/2020
17	1500	01/20	01/2020
18	1500	01/20	01/2020
19	1500	01/20	01/2020
20	1500	01/20	01/2020
21	1500	01/20	01/2020
22	1500	01/20	01/2020
23	1500	01/20	01/2020
24	1500	01/20	01/2020
25	1500	01/20	01/2020
26	1500	01/20	01/2020
27	1500	01/20	01/2020
28	1500	01/20	01/2020
29	1500	01/20	01/2020
30	1500	01/20	01/2020
31	1500	01/20	01/2020
32	1500	01/20	01/2020
33	1500	01/20	01/2020
34	1500	01/20	01/2020
35	1500	01/20	01/2020
36	1500	01/20	01/2020
37	1500	01/20	01/2020
38	1500	01/20	01/2020
39	1500	01/20	01/2020
40	1500	01/20	01/2020
41	1500	01/20	01/2020
42	1500	01/20	01/2020
43	1500	01/20	01/2020
44	1500	01/20	01/2020
45	1500	01/20	01/2020
46	1500	01/20	01/2020
47	1500	01/20	01/2020
48	1500	01/20	01/2020
49	1500	01/20	01/2020
50	1500	01/20	01/2020
51	1500	01/20	01/2020
52	1500	01/20	01/2020
53	1500	01/20	01/2020
54	1500	01/20	01/2020
55	1500	01/20	01/2020
56	1500	01/20	01/2020
57	1500	01/20	01/2020
58	1500	01/20	01/2020
59	1500	01/20	01/2020
60	1500	01/20	01/2020
61	1500	01/20	01/2020
62	1500	01/20	01/2020
63	1500	01/20	01/2020
64	1500	01/20	01/2020
65	1500	01/20	01/2020
66	1500	01/20	01/2020
67	1500	01/20	01/2020
68	1500	01/20	01/2020
69	1500	01/20	01/2020
70	1500	01/20	01/2020
71	1500	01/20	01/2020
72	1500	01/20	01/2020
73	1500	01/20	01/2020
74	1500	01/20	01/2020
75	1500	01/20	01/2020
76	1500	01/20	01/2020
77	1500	01/20	01/2020
78	1500	01/20	01/2020
79	1500	01/20	01/2020
80	1500	01/20	01/2020
81	1500	01/20	01/2020
82	1500	01/20	01/2020
83	1500	01/20	01/2020
84	1500	01/20	01/2020
85	1500	01/20	01/2020
86	1500	01/20	01/2020
87	1500	01/20	01/2020
88	1500	01/20	01/2020
89	1500	01/20	01/2020
90	1500	01/20	01/2020
91	1500	01/20	01/2020
92	1500	01/20	01/2020
93	1500	01/20	01/2020
94	1500	01/20	01/2020
95	1500	01/20	01/2020
96	1500	01/20	01/2020
97	1500	01/20	01/2020
98	1500	01/20	01/2020
99	1500	01/20	01/2020
100	1500	01/20	01/2020

Изм/Лист	№ докум.	Субоп.	Дата
1	1500	01/20	01/2020
2	1500	01/20	01/2020
3	1500	01/20	01/2020
4	1500	01/20	01/2020
5	1500	01/20	01/2020
6	1500	01/20	01/2020
7	1500	01/20	01/2020
8	1500	01/20	01/2020
9	1500	01/20	01/2020
10	1500	01/20	01/2020
11	1500	01/20	01/2020
12	1500	01/20	01/2020
13	1500	01/20	01/2020
14	1500	01/20	01/2020
15	1500	01/20	01/2020
16	1500	01/20	01/2020
17	1500	01/20	01/2020
18	1500	01/20	01/2020
19	1500	01/20	01/2020
20	1500	01/20	01/2020
21	1500	01/20	01/2020
22	1500	01/20	01/2020
23	1500	01/20	01/2020
24	1500	01/20	01/2020
25	1500	01/20	01/2020
26	1500	01/20	01/2020
27	1500	01/20	01/2020
28	1500	01/20	01/2020
29	1500	01/20	01/2020
30	1500	01/20	01/2020
31	1500	01/20	01/2020
32	1500	01/20	01/2020
33	1500	01/20	01/2020
34	1500	01/20	01/2020
35	1500	01/20	01/2020
36	1500	01/20	01/2020
37	1500	01/20	01/2020
38	1500	01/20	01/2020
39	1500	01/20	01/2020
40	1500	01/20	01/2020
41	1500	01/20	01/2020
42	1500	01/20	01/2020
43	1500	01/20	01/2020
44	1500	01/20	01/2020
45	1500	01/20	01/2020
46	1500	01/20	01/2020
47	1500	01/20	01/2020
48	1500	01/20	01/2020
49	1500	01/20	01/2020
50	1500	01/20	01/2020
51	1500	01/20	01/2020
52	1500	01/20	01/2020
53	1500	01/20	01/2020
54	1500	01/20	01/2020
55	1500	01/20	01/2020
56	1500	01/20	01/2020
57	1500	01/20	01/2020
58	1500	01/20	01/2020
59	1500	01/20	01/2020
60	1500	01/20	01/2020
61	1500	01/20	01/2020
62	1500	01/20	01/2020
63	1500	01/20	01/2020
64	1500	01/20	01/2020
65	1500	01/20	01/2020
66	1500	01/20	01/2020
67	1500	01/20	01/2020
68	1500	01/20	01/2020
69	1500	01/20	01/2020
70	1500	01/20	01/2020
71	1500	01/20	01/2020
72	1500	01/20	01/2020
73	1500	01/20	01/2020
74	1500	01/20	01/2020
75	1500	01/20	01/2020
76	1500	01/20	01/2020
77	1500	01/20	01/2020
78	1500	01/20	01/2020
79	1500	01/20	01/2020
80	1500	01/20	01/2020
81	1500	01/20	01/2020
82	1500	01/20	01/2020
83	1500	01/20	01/2020
84	1500	01/20	01/2020
85	1500	01/20	01/2020
86	1500	01/20	01/2020
87	1500	01/20	01/2020
88	1500	01/20	01/2020
89	1500	01/20	01/2020
90	1500	01/20	01/2020
91	1500	01/20	01/2020
92	1500	01/20	01/2020
93	1500	01/20	01/2020
94	1500	01/20	01/2020
95	1500	01/20	01/2020
96	1500	01/20	01/2020
97	1500	01/20	01/2020
98	1500	01/20	01/2020
99	1500	01/20	01/2020
100	1500	01/20	01/2020

(Продолжение. Начало на стр. В3-В5)

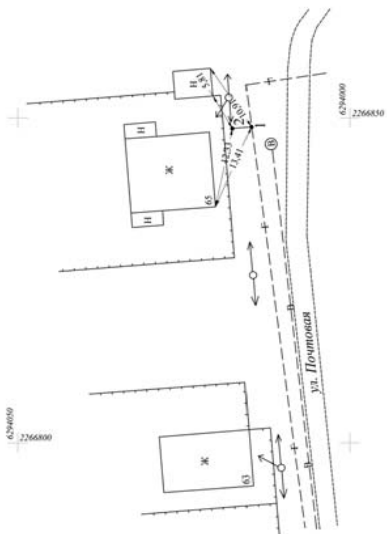


(Продолжение на стр. В7)

(Продолжение. Начало на стр. B3-B6)

№ п/п	X	Y
1	6294014,83	2266848,63
2	6294017,61	2266848,39

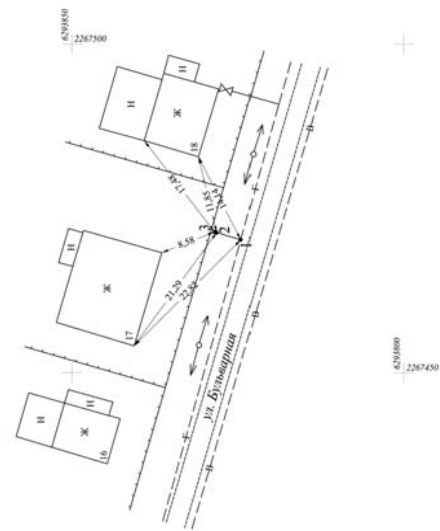
Условные обозначения:
— подземный газопровод
— надземный газопровод



Заказчик: АО "Газпром газораспределение Иваново"	
Изм/Лист № Инв. №	000/01/2020
Директ. Исполн. И.И.И.	1500
Разраб. Крайнов	01/20
Проб. Мейер	01/20
Лист 7	Листов 9
Исполнительная схема газопровода	
ООО "Тулское землестроительное"	

№ п/п	X	Y
1	6293824,50	2267470,23
2	6293828,15	2267471,33
3	6293828,46	2267471,42

Условные обозначения:
— подземный газопровод
— надземный газопровод



Заказчик: АО "Газпром газораспределение Иваново"	
Изм/Лист № Инв. №	000/01/2020
Директ. Исполн. И.И.И.	1500
Разраб. Крайнов	01/20
Проб. Мейер	01/20
Лист 9	Листов 9
Исполнительная схема газопровода	
ООО "Тулское землестроительное"	

№ п/п	X	Y
1	6293755,23	2267399,35
2	6293756,95	2267399,79

Условные обозначения:
— подземный газопровод
— надземный газопровод



Заказчик: АО "Газпром газораспределение Иваново"	
Изм/Лист № Инв. №	000/01/2020
Директ. Исполн. И.И.И.	1500
Разраб. Крайнов	01/20
Проб. Мейер	01/20
Лист 8	Листов 9
Исполнительная схема газопровода	
ООО "Тулское землестроительное"	

ФГИС ЕПРН
полное наименование органа регистрации права

Выписка из Единого государственного реестра недвижимости об объекте недвижимости
Сведения о характеристиках объекта недвижимости

На основании запроса от 24.12.2020 г., поступающего на рассмотрение 25.12.2020 г., сообщаем, что согласно выписке Единого государственного реестра недвижимости

Создание

Лист № _____ Раздел 1 _____ (Всего листов раздела 1: _____) (Всего разделов: _____) (Всего листов выписки: _____)

25.12.2020 № 992020367961679

Кадастровый номер: 37:11:000000-701

Номер кадастрового участка: 37:11:000000

Дата присвоения кадастрового номера: 02.12.2020

Риски присвоенный государственный учетный номер: данные отсутствуют

Адрес: Российская Федерация, Ивановская область, Пачетский район, с. Майданово, ул. Миря, Комсомольская, Почтовая, Бульварная, Советская

Основные характеристики (для сооружений): протяженность 208 м

Назначение: 7.7. Сооружения трубопроводного транспорта

Назначение: Технологическая сеть газопровода для газооборудования потребителей сети Майданово Пачетского района Ивановской области

Количество этажей, в том числе подземных этажей: данные отсутствуют

Год ввода в эксплуатацию по завершению строительства: 2018

Год окончания строительства: 2018

Кадастровая стоимость, руб.: данные отсутствуют

Государственный регистратор: полное наименование должности _____ подпись _____ ФГИС ЕПРН

инициалы, фамилия _____

Выписка из Единого государственного реестра недвижимости об объекте недвижимости
Сведения о характеристиках объекта недвижимости

На основании запроса от 24.12.2020 г., поступающего на рассмотрение 25.12.2020 г., сообщаем, что согласно выписке Единого государственного реестра недвижимости

Создание

Лист № _____ Раздел 1 _____ (Всего листов раздела 1: _____) (Всего разделов: _____) (Всего листов выписки: _____)

25.12.2020 № 992020367961679

Кадастровый номер: 37:11:000000-701

Кадастровые номера иных объектов недвижимости, в пределах которых расположен объект недвижимости: 37:11:010203-207

Кадастровые номера помещений, машино-мест, расположенных в здании или сооружении: данные отсутствуют

Кадастровые номера объектов недвижимости, из которых образован объект недвижимости: данные отсутствуют

Кадастровые номера образующих объектов недвижимости: данные отсутствуют

Сведения об исключении объекта недвижимости в состав предприятия или юридического комплекса: данные отсутствуют

Сведения об исключении объекта недвижимости в состав единого недвижимого комплекса: данные отсутствуют

Кадастровый номер земельного участка, если входящий в состав единого недвижимого комплекса объекты недвижимости расположены на одном земельном участке: данные отсутствуют

Виды разрешенного использования: данные отсутствуют

Сведения об исключении объекта недвижимости в реестр объектов культурного наследия: данные отсутствуют

Сведения об административном номере: Числовой Олесь Петровна №

Статус здания об объекте недвижимости: Сведения об объекте недвижимости имеют статус "актуальные"

Общие сведения: СПО "Тулское землестроительное" от 28.06.2016. Метод: оптимизация геодезических измерений Сведения о назначении имеют статус «Актуальные неиспользованные». Право (ограничение права, обременение объекта недвижимости) зарегистрировано на данный объект недвижимости с назначением отсутствует. Сведения необходимые для заключения раздела 6 отсутствуют. Сведения необходимые для заключения раздела 6.1 отсутствуют. Сведения необходимые для заключения раздела 7 отсутствуют. Сведения необходимые для заключения раздела 8 отсутствуют.

Получить выписку: Катунь Юлия Евгеньевна

Государственный регистратор: полное наименование должности _____ подпись _____ ФГИС ЕПРН

инициалы, фамилия _____

Выписка из Единого государственного реестра недвижимости об объекте недвижимости
Сведения о зарегистрированных правах

Создание

Лист № _____ Раздел 2 _____ (Всего листов раздела 2: _____) (Всего разделов: _____) (Всего листов выписки: _____)

25.12.2020 № 992020367961679

Кадастровый номер: 37:11:000000-701

1. Правообладатель (правообладатели): 1.1. Администрация Ивановской области "Газпром газораспределение Иваново" 189E 3730006498

2. Вид, номер и дата государственной регистрации права: 2.1. Сделка, № 37:11:000000-701-37046/2020-1 от 02.12.2020

3. Ограничение права и обременение объекта недвижимости: не зарегистрировано

4. Наличие в судебном порядке права требования: данные отсутствуют

5. Наличие в судебном порядке права собственности: данные отсутствуют

6. Сведения о возвращении в отношении зарегистрированного права: данные отсутствуют

7. Сведения о наличии решения об изъятии объекта недвижимости для государственных и муниципальных нужд: данные отсутствуют

8. Сведения о невозможности государственной регистрации без согласия участника правообладателя или его законного представителя: данные отсутствуют

9. Информация и сведения о наличии поступления, но не рассмотренных заявлений о проведении государственной регистрации права (передача, прекращение права), ограничение права или обременение объекта недвижимости, сделка в отношении объекта недвижимости: данные отсутствуют

10. Сведения об осуществлении государственной регистрации сделки, права, ограничение права без необходимого в силу закона согласия третьего лица, органа: данные отсутствуют

Государственный регистратор: полное наименование должности _____ подпись _____ ФГИС ЕПРН

инициалы, фамилия _____

(Окончание на стр. B8)

(Окончание. Начало на стр. В3-В7)

Выписка из Единого государственного реестра недвижимости об объекте недвижимости
Описание местоположения объекта недвижимости

Страница 5

Сведения об объекте недвижимости

Лист № 1 из 1 листа
25.12.2020 № 99/2020/3679/01/2020
Кадастровый номер: 37:11-000000-701

Сфера регулирования объекта недвижимости (части объекта недвижимости) на земельном участке(ах)

Масштаб 1: _____

Условные обозначения:

Государственный регистратор: _____

полное наименование должности: _____

подпись: _____

ИНС: ЕПРН

инициалы, фамилия: _____

Выписка из Единого государственного реестра недвижимости об объекте недвижимости
Описание местоположения объекта недвижимости

Страница 5.1

Сведения об объекте недвижимости

Лист № 1 из 1 листа
25.12.2020 № 99/2020/3679/01/2020
Кадастровый номер: 37:11-000000-701

1. Осциллограмма координат характерных точек контура объекта недвижимости

Система координат: МСК-05

Зона № _____

№ п/п	Координаты, м			Радус, м	Средняя вычисленная погрешность определения координат характерных точек контура, м	Глубина, высота, м	
	X	Y	Z			И1	И2
1.1	6293824.5	2267470.23		данные отсутствуют	данные отсутствуют		
1.2	6293828.15	2267471.33		данные отсутствуют	данные отсутствуют		
1.3	6293828.46	2267471.42		данные отсутствуют	данные отсутствуют		
2.1	6293755.23	2267399.35		данные отсутствуют	данные отсутствуют		
2.2	6293756.95	2267399.79		данные отсутствуют	данные отсутствуют		
3.1	6294014.83	2266848.63		данные отсутствуют	данные отсутствуют		
3.2	6294017.61	2266848.39		данные отсутствуют	данные отсутствуют		
4.1	6293738.09	2266768.15		данные отсутствуют	данные отсутствуют		
4.2	6293744.79	2266767.45		данные отсутствуют	данные отсутствуют		
5.1	6293611.81	2266719.78		данные отсутствуют	данные отсутствуют		
5.2	6293610.17	2266719.98		данные отсутствуют	данные отсутствуют		
6.1	6293606.61	2266738.05		данные отсутствуют	данные отсутствуют		
6.2	6293605.84	2266738.07		данные отсутствуют	данные отсутствуют		

Государственный регистратор: _____

полное наименование должности: _____

подпись: _____

ИНС: ЕПРН

инициалы, фамилия: _____

Выписка из Единого государственного реестра недвижимости об объекте недвижимости
Описание местоположения объекта недвижимости

Страница 5.1

Сведения об объекте недвижимости

Лист № 1 из 1 листа
25.12.2020 № 99/2020/3679/01/2020
Кадастровый номер: 37:11-000000-701

№ п/п	Координаты, м			Радус, м	Средняя вычисленная погрешность определения координат характерных точек контура, м	Глубина, высота, м	
	X	Y	Z			И1	И2
7.1	6293605.26	2266536.1		данные отсутствуют	данные отсутствуют		
7.2	6293604.93	2266539.12		данные отсутствуют	данные отсутствуют		
7.3	6293603.92	2266546.19		данные отсутствуют	данные отсутствуют		
7.4	6293602.04	2266561.76		данные отсутствуют	данные отсутствуют		
7.5	6293601.2	2266576.42		данные отсутствуют	данные отсутствуют		
7.6	6293602.93	2266605.9		данные отсутствуют	данные отсутствуют		
7.7	6293605.13	2266633.2		данные отсутствуют	данные отсутствуют		
7.8	6293607.09	2266665.45		данные отсутствуют	данные отсутствуют		
7.9	6293609.63	2266697.31		данные отсутствуют	данные отсутствуют		
7.10	6293611.81	2266719.78		данные отсутствуют	данные отсутствуют		
7.11	6293611.34	2266737.12		данные отсутствуют	данные отсутствуют		
7.12	6293611.29	2266737.64		данные отсутствуют	данные отсутствуют		
7.13	6293611.27	2266738.33		данные отсутствуют	данные отсутствуют		
7.14	6293606.61	2266738.05		данные отсутствуют	данные отсутствуют		

Государственный регистратор: _____

полное наименование должности: _____

подпись: _____

ИНС: ЕПРН

инициалы, фамилия: _____

Выписка из Единого государственного реестра недвижимости об объекте недвижимости
Описание местоположения объекта недвижимости

Страница 5.1

Сведения об объекте недвижимости

Лист № 1 из 1 листа
25.12.2020 № 99/2020/3679/01/2020
Кадастровый номер: 37:11-000000-701

№ п/п	Координаты, м			Радус, м	Средняя вычисленная погрешность определения координат характерных точек контура, м	Глубина, высота, м	
	X	Y	Z			И1	И2
8.1	6293602.53	2266393.34		данные отсутствуют	данные отсутствуют		
8.2	6293607.01	2266393.82		данные отсутствуют	данные отсутствуют		
9.1	6293609.71	2265923.88		данные отсутствуют	данные отсутствуют		
9.2	6293970	2265912.45		данные отсутствуют	данные отсутствуют		
10.1	6294031.69	2265941.05		данные отсутствуют	данные отсутствуют		
10.2	6294027.44	2265940.95		данные отсутствуют	данные отсутствуют		
11.1	6294032.37	2265941.41		данные отсутствуют	данные отсутствуют		
11.2	6294031.69	2265941.05		данные отсутствуют	данные отсутствуют		

2. Осциллограмма предельной высоты и глубины конструктивных элементов объекта недвижимости

Предельная глубина конструктивных элементов объекта недвижимости, м: _____

Предельная высота конструктивных элементов объекта недвижимости, м: _____

Государственный регистратор: _____

полное наименование должности: _____

подпись: _____

ИНС: ЕПРН

инициалы, фамилия: _____

Выписка из Единого государственного реестра недвижимости об объекте недвижимости
Описание местоположения объекта недвижимости

Страница 5.1

Сведения об объекте недвижимости

Лист № 1 из 1 листа
25.12.2020 № 99/2020/3679/01/2020
Кадастровый номер: 37:11-000000-701

3. Осциллограмма координат характерных точек пересечения контура объекта недвижимости с контуром (контурами) иных зданий, сооружений, объектов незавершенного строительства

Система координат: МСК-05

Зона № _____

№ п/п	Координаты, м			Средняя вычисленная погрешность определения координат характерных точек контура, м	Глубина, высота, м		Кадастровые номера иных объектов недвижимости, с контурами которых пересекается контур данного объекта недвижимости
	X	Y	Z		И1	И2	
1	2	3	4	5	6	7	

Государственный регистратор: _____

полное наименование должности: _____

подпись: _____

ИНС: ЕПРН

инициалы, фамилия: _____

ДЕПАРТАМЕНТ УПРАВЛЕНИЯ
ИМУЩЕСТВОМ ИВАНОВСКОЙ ОБЛАСТИ
РАСПОРЯЖЕНИЕ

от 25.01.2021

г. Иваново

№ 16

Об установлении зоны с особыми условиями использования территории

В соответствии с Гражданским кодексом Российской Федерации, Земельным кодексом Российской Федерации, Федеральным законом от 13.07.2015 № 218-ФЗ «О государственной регистрации недвижимости», Федеральным законом от 24.07.2007 № 221-ФЗ «О кадастровой деятельности», Федеральным законом от 31.03.1999 № 69-ФЗ «О газоснабжении в Российской Федерации», Правилами охраны газораспределительных сетей, утвержденными постановлением Правительства Российской Федерации от 20.11.2000 № 878, Постановлением Правительства РФ от 31.12.2015 № 1532 «Об утверждении Правил предоставления документов, направляемых или предоставляемых в соответствии с частями 1, 3 - 13, 15, 15.1 статьи 32 Федерального закона «О государственной регистрации недвижимости» в федеральный орган исполнительной власти (его территориальные органы), уполномоченный Правительством Российской Федерации на осуществление государственного кадастрового учета, государственной регистрации прав, ведение Единого государственного реестра недвижимости и предоставление сведений, содержащихся в Едином государственном реестре недвижимости», Положением о Департаменте управления имуществом Ивановской области, утвержденным постановлением Правительства Ивановской области от 08.02.2013 № 31-п, на основании обращения АО «Газпром газораспределение Иваново» от 11.12.2020 № ДШ-10-09/2470, зарегистрированного в Департаменте 28.12.2020 за № ДУИ-3888-20:

1. Установить зону с особыми условиями использования территории (охранную зону газораспределительной сети) в отношении объекта: Технологическая сеть газопроводов для газоснабжения потребителей южной части п. Палех Палехского района Ивановской области, назначение: 7.7. Сооружения трубопроводного транспорта, протяженность 404 м, кадастровый номер 37:11:000000:700; адрес: Российская Федерация, Ивановская область, Палехский район, п. Палех, ул. Зиновьева, 1 Школьная, Маяковского, Строительная, Кирова, Коммунальная, Чернышевского, Чапаева (далее – Объект).
2. Границы зоны с особыми условиями использования территории устанавливаются на основании описания местоположения границ зоны с особыми условиями использования территории Объекта, выполненными кадастровым инженером О.В. Чувашовой 29.04.2020 (прилагается).
3. На земельные участки в границах зоны с особыми условиями использования территории наложить ограничения (обременения), предусмотренные пунктами 14, 15, 16 Правил охраны газораспределительных сетей, утвержденных постановлением Правительства Российской Федерации от 20.11.2000 № 878.
4. Зона с особыми условиями использования территории устанавливается на срок эксплуатации Объекта.
5. Обязанность акционерного общества «Газпром газораспределение Иваново» (ИНН 3730006498; ОГРН 1023700530611; КПП 370201001; место нахождения юридического лица 153020, Ивановская область, город Иваново, улица Окуловой, 59), являющегося правообладателем Объекта, по возмещению убытков лицам, указанным в статье 57.1 Земельного кодекса Российской Федерации, наступает со дня внесения сведений о зоне с особыми условиями использования территории Объекта в Единый государственный реестр недвижимости.
6. Кадастровому инженеру О.В. Чувашовой в срок не более 3 рабочих дней с даты подписания настоящего распоряжения представить в Департамент описание местоположения границ зоны с особыми условиями использования территории в форме электронного документа, заверенного усиленной квалифицированной электронной подписью кадастрового инженера, оформленного в соответствии с требованиями законодательства Российской Федерации.
7. Отделу земельной политики не позднее пяти рабочих дней с даты подписания настоящего распоряжения направить настоящее распоряжение:
 - в администрацию Палехского городского поселения Палехского муниципального района Ивановской области;
 - в БУ «Ивановские газеты» для официального опубликования в информационном издании «Ивановская газета».
8. Настоящее распоряжение вступает в силу с даты официального опубликования.

Начальник Департамента управления имуществом Ивановской области

С. Ю. Рошин

Полная версия распоряжения с приложениями – на сайте ivgazeta.ru

ДЕПАРТАМЕНТ УПРАВЛЕНИЯ
ИМУЩЕСТВОМ ИВАНОВСКОЙ ОБЛАСТИ
РАСПОРЯЖЕНИЕ

от 28.01.2021

г. Иваново

№ 18

Об установлении зоны с особыми условиями использования территории

В соответствии с Гражданским кодексом Российской Федерации, Земельным кодексом Российской Федерации, Федеральным законом от 13.07.2015 № 218-ФЗ «О государственной регистрации недвижимости», Федеральным законом от 24.07.2007 № 221-ФЗ «О кадастровой деятельности», Федеральным законом от 31.03.1999 № 69-ФЗ «О газоснабжении в Российской Федерации», Правилами охраны газораспределительных сетей, утвержденными постановлением Правительства Российской Федерации от 20.11.2000 № 878, Постановлением Правительства Российской Федерации от 31.12.2015 № 1532 «Об утверждении Правил предоставления документов, направляемых или предоставляемых в соответствии с частями 1, 3 - 13, 15, 15.1 статьи 32 Федерального закона «О государственной регистрации недвижимости» в федеральный орган исполнительной власти (его территориальные органы), уполномоченный Правительством Российской Федерации на осуществление государственного кадастрового учета, государственной регистрации прав, ведение Единого государственного реестра недвижимости и предоставление сведений, содержащихся в Едином государственном реестре недвижимости», Положением о Департаменте управления имуществом Ивановской области, утвержденным постановлением Правительства Ивановской области от 08.02.2013 № 31-п, на основании обращения акционерного общества «Газпром газораспределение Иваново» от 30.12.2020 № ДШ-10-09/2612, зарегистрированного в Департаменте управления имуществом Ивановской области (далее – Департамент) 19.01.2021 за № ДУИ-113-21:

1. Установить зону с особыми условиями использования территории (охранную зону газораспределительной сети) в отношении объекта: «Технологическая сеть газопроводов для газоснабжения потребителей с. Мыт Верхнеландеховского района и д. Пеньки, с. Мелешино Палехского района Ивановской области», назначение: «7.7. Сооружения трубопроводного транспорта», протяженность 335 м, кадастровый номер 37:00:000000:14876, адрес: Российская Федерация, Ивановская область, Палехский район, д. Пеньки, с. Мелешино, Верхнеландеховский район с. Мыт (далее – Объект).
2. Границы зоны с особыми условиями использования территории устанавливаются на основании описания местоположения границ зоны с особыми условиями использования территории Объекта, выполненного кадастровым инженером О.В. Чувашовой 22.04.2020 (прилагается).
3. На земельные участки в границах зоны с особыми условиями использования территории наложить ограничения (обременения), предусмотренные пунктами 14, 15, 16 Правил охраны газораспределительных сетей, утвержденных постановлением Правительства Российской Федерации от 20.11.2000 № 878.
4. Зона с особыми условиями использования территории устанавливается на период эксплуатации Объекта.
5. Обязанность акционерного общества «Газпром газораспределение Иваново» (ИНН 3730006498; ОГРН 1023700530611; КПП 370201001; место нахождения юридического лица: 153020, Ивановская область, г. Иваново, ул. Окуловой, 59), являющегося правообладателем Объекта, по возмещению убытков лицам, указанным в статье 57.1 Земельного кодекса Российской Федерации, наступает со дня внесения сведений о зоне с особыми условиями использования территории Объекта в Единый государственный реестр недвижимости.
6. Кадастровому инженеру О.В. Чувашовой в срок не более трёх рабочих дней с даты подписания настоящего распоряжения представить в Департамент управления имуществом Ивановской области описание местоположения границ зоны с особыми условиями использования территории в форме электронного документа, заверенного усиленной квалифицированной электронной подписью кадастрового инженера, оформленного в соответствии с требованиями законодательства Российской Федерации.
7. Отделу земельной политики не позднее пяти рабочих дней с даты подписания настоящего распоряжения направить настоящее распоряжение:
 - в Администрацию Раменского сельского поселения Палехского муниципального района Ивановской области;
 - в Администрацию Пановского сельского поселения Палехского муниципального района Ивановской области;
 - в Администрацию Мытского сельского поселения Верхнеландеховского района Ивановской области;
 - в БУ «Ивановские газеты» для официального опубликования в информационном издании «Ивановская газета».
8. Настоящее распоряжение вступает в силу с даты официального опубликования.

Начальник Департамента

С.Ю. Рошин

Полная версия распоряжения с приложениями – на сайте ivgazeta.ru