Детские поликлиники будут работать по единому стандарту

Сроки ремонта детских поликлиник региона по проекту "Решаем вместе" определены и были обозначены на совещании по вопросам развития детского здравоохранения в Ивановской области. Заседание прошло в Областной детской клинической больнице в присутствии специалистов здравоохранения, представителей научного сообщества, общественных организаций. В работе совещания участвовал губернатор Станислав Воскресенский

ivanovoobl.ru

На развитие детского здравоохранения в Ивановской области в 2021 году выделена беспрецедентная сумма – 600 миллионов рублей.

Глава региона напомнил, что по итогам проекта "Решаем вместе", обсуждения в Общественной палате большую часть средств из 700 миллионов рублей, возвращенных в бюджет в этом году, решено направить на детское здравоохранение. На ремонт двух детских поликлиник № 3 и 10 в Иванове, поликлиник в Фурманове, Родниках, Шуе, Кинешме, консультативно-диагностического центра в Иванове, ремонт и оснащение Областной детской клинической больницы в 2021 году направят 600 млн руб.

"Я вот на чем настаиваю, – подчеркнул Станислав Воскресенский. – *Тут важно не просто деньги потратить, отремонтировать какие-то важные объекты. Нам в целом надо настроить систему детского здравоохранения. У людей очень высокое мнение о наших детских врачах, но сама система – не могу сказать, что мы ей удовлетворены и мало кто удовлетворен, включая самих врачей. Поэтому нам важно за следующий год всё это настроить".*

Губернатор выразил уверенность: такая работа позволит не только поправить ситуацию с качеством здравоохранения для жителей области, но и даст возможность привлекать пациентов из других регионов, создавая новые рабочие места и получая дополнительные средства в систему здравоохранения…

Об имеющихся проблемах и "дорожной карте" по каждому объекту программы подробно рассказал директор департамента здравоохранения Артур Фокин. Он уточнил: объем финансирования программы преображения детского здравоохранения беспрецедентный – 600 миллионов рублей, в то время как за пять последних лет с 2015 года в детское здравоохранение региона из областного и федерального бюджетов направлено 456,4 млн рублей.

Глава облздрава подчеркнул, что результатом работы станет не просто ремонт и закупка оборудования. В регионе, рассказал он, внедряется единый стандарт поликлиники, который включает *"разделение потоков больных и здоровых, систему управления очередью, получение справок "в один шаг" или дистанционно, запись на прием к узким специалистам и обследование прямо в кабинете врача с использованием медицинской информационной системы".* Задачу Артур Фокин видит в том, чтобы сделать посещение поликлиники по-настоящему комфортным, что было продемонстрировано президенту России Владимиру Путину в ходе визита в марте этого года в детскую поликлинику № 6 города Иваново.

Станислав Воскресенский заострил внимание на сроках завершения работ в поликлиниках. Единственный объект, где ремонт не удастся завершить в 2021 году, – Кинешемская поликлиника. Здание, в котором она расположена, – объект культурного наследия, где требуется соблюдение охранных обязательств. Как пояснил губернатор, одним из предложений на этапе обсуждения был перевод медучреждения в другое помещение, однако кинешемцы попросили оставить поликлинику в прежнем здании в центре города.

Губернатор поручил подготовить детальный план работ по каждому объекту. Он также попросил общественные организации взять на контроль ход работ в каждом муниципалитете.

По информации пресс-службы областного правительства

На совещании были обозначены и другие актуальные проблемы в сфере детского здравоохранения. Так, завкафедрой детских болезней педиатрического факультета ИвГМА Ольга Вотякова заострила внимание на трудоустройстве выпускников. Станислав Воскресенский поручил подготовить и довести до студентов сведения о кадрах по каждому медучреждению: чтобы они, учась на младших курсах, уже могли принять решение о будущем месте работы… Член областной Общественной палаты Ольга Татаринцева подняла тему оказания стоматологической помощи детям с ограниченными возможностями. Артур Фокин заверил, что такую помощь можно будет получить в ОДКБ, до конца года вся необходимая подготовка будет завершена.

На совещании также обсудили вопросы оснащения детских медучреждений санитарным транспортом, организации парковок и подъездов к поликлиникам, другие актуальные вопросы.

• Конкретика

Детская поликлиника в Кинешме расположена в историческом здании 1800 года постройки, помощь здесь получают более 14 тысяч детей. Учреждение ждет полная реконструкция и перепланировка под современные требования с заменой медицинского оборудования. Уже заключен контракт на разработку проектно-сметной документации, разрабатывается дизайн-проект и планировочные решения, которые обсудят с жителями в январе 2021 года. Начало ремонтных работ намечено на апрель будущего года, окончание – в первом квартале 2022-го. На время ремонта прием врачей организуют в филиалах поликлиники.

Детская поликлиника в Родниках обслуживает свыше 6000 пациентов. Условия работы неудовлетворительные, отсутствует даже горячее водоснабжение. Как рассказал Артур Фокин, вся необходимая документация для ремонта подготовлена, проект обсудили с жителями, внесли корректировки. К работам приступят в марте, а закончат в сентябре 2021 года. В медучреждение поставят новое оборудование и мебель. На время ремонта прием врачей будет организован в филиалах поликлиники.

В детских поликлиниках в Фурманове и Шуе остался небольшой объем работ. Так, в Шуе ремонт планируют завершить уже летом 2021 года.

В областном центре – семь детских поликлиник, которые посещают 108 000 детей. **Три поликлиники отремонтированы и переоснащены** в 2018–2020 годах. Реконструированная **поликлиника № 1** готовится к открытию. В 2021 году запланировано проведение капитальных ремонтов с обновлением мебели и оборудования **поликлиник № 3 и 10,** проектно-сметная документация готова и прошла обсуждение с жителями. Таким образом, по словам Фокина, к концу 2021 года в Иванове останется только одна неотремонтированная **поликлиника № 5,** но ее реконструкция предусмотрена в рамках программы модернизации первичного звена здравоохранения предварительно в 2022 году.

Планы усовершенствования работы **клинико-диагностического центра** – подбор нового здания с хорошей транспортной доступностью и увеличение приема врачей узких специальностей в два раза. В прошлом году начат ремонт в **Областной детской клинической больнице:** обновлен фасад, который находился в аварийном состоянии, кровля, заменены лифты, установлен компьютерный томограф. Чтобы развить высокий потенциал учреждения, по словам Фокина, *"требуется дооснастить и заменить медицинское оборудование в отделениях реанимации, травматологии и хирургии, установить диагностические системы экспертного класса. Перечень необходимого оборудования согласован, готовы приступить к проведению конкурсных процедур с января 2021 года".*

Принимают депутаты областной думы

15 декабря с 14:00 до 16:00 – Корчагин Николай Юрьевич, депутат по избирательному округу № 5, зампред комитета по государственному строительству, законности и местному самоуправлению, член комитетов по экономике, промышленности и сельскому хозяйству, по жилищной политике и ЖКХ.

17 декабря с 14:00 до 16:00 – Клюев Сергей Анатольевич, депутат от ИРО ЛДПР, член комитета по экономике, промышленности и сельскому хозяйству.

21 декабря с 10:00 до 12:00 – Шелякин Дмитрий Викторович, депутат от ИРО ЛДПР, зампред областной думы, член комитетов по бюджету, по социальной политике.

22 декабря с 10:00 до 12:00 – Бойков Александр Дмитриевич, депутат от ИРО КПРФ, член комитетов по социальной политике, по жилищной политике и ЖКХ.

29 декабря с 10:00 до 12:00 – Шестухин Сергей Анатольевич, депутат по избирательному округу № 13, член комитетов по экономике, промышленности и сельскому хозяйству, по государственному строительству, законности и местному самоуправлению.

Телефон: 93-77-54.

Успех ивановцев – успех России

Ивановской компании "Нейрософт" вручена награда за победу в конкурсе "Экспортер года". Награждение состоялось на ежегодном Международном экспортном форуме "Сделано в России", прошедшем в Москве.

На выставке, организованной в рамках форума, "Нейрософт" представил свою разработку – компьютерный электроэнцефалограф "Нейрон-Спектр-69". Эта и другая продукция ивановского предприятия применяется в нейрофизиологии, функциональной диагностике, реабилитации и других сферах, в том числе в процессе лечения пациентов с коронавирусом. С начала пандемии COVID-19 более 60 электроэнцефалографов серии "Нейрон-Спектр" компания поставила в инфекционные центры России.

Выставку высокотехнологичных товаров и услуг российских экспортеров в сфере медицины, информационных технологий и промышленности посетил председатель правительства России Михаил Мишустин. Глава федерального кабинета министров осмотрел разработку компании "Нейрософт" и высоко оценил ее качество и актуальность. Премьер-министр также поздравил победителей и финалистов премии "Экспортер года". *"Конкурс в этом году был просто рекордный. Несмотря на все ограничения, пандемию, более 1700 компаний боролись за признание своих успехов в экспорте товаров, услуг, интеллектуальных продуктов. Представлена была вся страна. И мне очень приятно лично поздравить всех с успешным завершением конкурса и пожелать новых побед в будущем. Ведь успех каждого из вас – это успех России",* – отметил Михаил Мишустин.

Решение о признании компании "Нейрософт" победителем премии "Экспортер года – 2020" в номинации "Экспортер года в сфере высоких технологий" было принято 2 ноября в результате голосования конкурсной комиссии под председательством первого вице-премьера правительства РФ Андрея Белоусова, а также электронного ранжирования с использованием искусственного интеллекта. Всероссийская премия "Экспортер года" проводится "Российским экспортным центром" в рамках национального проекта "Международная кооперация и экспорт". Премия присуждается организациям и индивидуальным предпринимателям, достигшим наибольших успехов в осуществлении экспорта несырьевых неэнергетических товаров, работ, услуг, а также результатов интеллектуальной деятельности.

По информации пресс-службы областного правительства

ivanovoobl.ru

Михаил Мишустин высоко оценил качество и актуальность продукции ивановских разработчиков.

Справка

Международный экспортный форум "Сделано в России" проводится с 2012 года. За восемь лет он стал ключевой площадкой для обсуждения актуальных вопросов в сфере экспорта и выработки практических решений для наращивания поставок российских товаров и услуг за рубеж. В 2020 году форум был организован в онлайн-формате, участие в его работе приняли председатель правительства России Михаил Мишустин, министр финансов Антон Силуанов, министр экономического развития Максим Решетников, министр промышленности и торговли Денис Мантуров, руководители компаний-экспортеров, представители профильных ассоциаций и объединений, ведущие эксперты.

"Взлетная полоса" поможет с ЕГЭ

Ивановская область стала пилотным регионом Всероссийского проекта "Взлетная полоса". Победители получат доступ к специальной образовательной программе подготовки к ЕГЭ

"Взлетная полоса" – совместный проект Общероссийского народного фронта и Автономной некоммерческой организации "Россия – страна возможностей" при поддержке уполномоченного при президенте России по правам ребенка. Его цель – создание системы дистанционных возможностей, позволяющей талантливым детям-сиротам и детям, оставшимся без попечения родителей, воспитывающимся как в детских организациях, так и в замещающих семьях, развивать свои способности и быть конкурентоспособными при поступлении в лучшие вузы России.

Участниками проекта могут стать дети-сироты и дети в возрасте 17–18 лет, находящиеся на попечении родственников, обучающиеся в выпускных классах государственных образовательных учреждений, проживающие в нестоличных регионах России и успешно прошедшие конкурсный отбор.

Ивановская область в числе нескольких российских субъектов (Белгородской, Брянской, Волгоградской, Калужской, Костромской, Нижегородской и Ярославской областей, Краснодарского края и Севастополя) стала пилотным участником проекта. В период до 31 декабря жители области – потенциальные участники – могут пройти регистрацию и тестирование на официальном сайте "взлётнаяполоса.рф".

Победители получат доступ к специальной образовательной программе подготовки к ЕГЭ – уникальным дистанционным занятиям с представителями лучших вузов и компаний страны по техническому или гуманитарному профилю. Индивидуальную поддержку, в том числе и при подготовке к поступлению в выбранный вуз, окажут профессионалы из числа участников и победителей конкурса "Лидеры России".

Исполком ООД "Народный фронт "За Россию" в Ивановской области



Лучшую швею страны ждут 300 000 рублей

В Ивановской области прошел федеральный этап Всероссийского конкурса профессионального мастерства "Лучший по профессии" по номинации "Лучшая швея". Он состоялся в онлайн-формате 10 декабря.

Инициатором соревнования выступило правительство Ивановской области совместно с Министерством труда и социальной защиты РФ. Как сообщает пресс-служба правительства, в конкурсных мероприятиях участвовали победители региональных этапов из 12 регионов страны. В их числе представители республик Башкортостан и Хакасия, Красноярского и Краснодарского края, Волгоградской, Калужской, Кировской, Оренбургской, Ростовской, Рязанской и Самарской областей.

Ивановскую область на конкурсе представила портной-лаборант компании "Премьер" Наталья Алетина, ставшая победительницей регионального этапа.

Участники соревнования продемонстрировали свои знания технологии швейного производства и навыки в изготовлении швейных изделий высокого качества. Также конкурсанты ответили на теоретические вопросы и выполнили практическое задание – пошив женского платья из хлопчатобумажной ткани. За выполнением заданий наблюдала экспертная рабочая группа при помощи видеосвязи с регионами, где проживают участницы.

Победители и призеры федерального этапа конкурса будут определены после оценки выполненных конкурсных изделий ориентировочно 18 декабря. Всех их ожидают призы и денежное вознаграждение от Министерства труда и социальной защиты: 300 000 рублей за первое место, 200 000 – за второе и 100 000 рублей – за третье.

Конкурсные испытания в номинации "Лучшая швея" прошли при содействии Тейковского хлопчатобумажного комбината, группы компаний "БИСЕР", швейной фирмы "Айвенго", хлопчатобумажного комбината "Шуйские ситцы".

Диярбакырских бизнесменов интересуют ивановские инвестиции

Агентство по привлечению инвестиций в Ивановской области организовало онлайн-встречу с представителями Ассоциации предпринимателей текстильного кластера Юго-Востока Турции GÜNTİAD города Диярбакыр. Основной целью встречи стала презентация турецким предпринимателям инвестиционных возможностей Ивановской области.

В мероприятии, сообщает пресс-служба департамента экономического развития и торговли, помимо турецких предпринимателей – членов Ассоциации приняли участие торговый представитель Российской Федерации в Турецкой Республике Айдар Гашигуллин, заместитель председателя правительства Ивановской области Людмила Дмитриева, представители профильных департаментов.

Открывая встречу, Айдар Гашигуллин отметил, что Ивановская область – один из динамично развивающихся регионов с высоким промышленным, культурным, инвестиционным потенциалом, активно работающим в турецком направлении.

Представители Ассоциации предпринимателей турецкого текстильного кластера GÜNTİAD города Диярбакыр проявили интерес к развитию бизнеса на территории нашей области и отметили ряд преимущественных факторов региона. В их числе введение новых мер господдержки, активная политика государства по борьбе с теневым импортом, запрет на закупку импортных товаров при проведении госзакупок...

Особо перспективными для инвестиций на встрече были обозначены направления синтетических и смесовых тканей, трикотажа, детской одежды, ковров и других сфер, в которых турецкие производители традиционно сильны.

В ходе беседы зампред областного правительства Людмила Дмитриева отметила исторически сложившуюся специализацию Ивановской области в развитии текстильной промышленности. Особенно это касается хлопчатобумажных тканей, а также наличия достаточного числа профессиональных кадров и трудовых ресурсов для текстильной отрасли благодаря работе текстильного университета, колледжа и большого числа швейных компаний.

"Взрослые" проблемы берут начало в детстве

В рамках курсов для уполномоченных по правам ребенка состоялось заседание круглого стола на тему: "Трудности в воспитании несовершеннолетних: профессиональная деятельность органов власти и организаций в направлении снижения девиации школьников".

Детский омбудсмен выразила тревогу по поводу ряда процессов, характерных для подростковой среды.

В работе мероприятия приняли участие уполномоченный по правам ребенка в Ивановской области Татьяна Океанская, заместитель начальника отдела организации деятельности участковых уполномоченных полиции и подразделений по делам несовершеннолетних – начальник отдела организации территориальных подразделений по делам несовершеннолетних регионального УМВД Наталья Гончарова, заместитель начальника департамента образования Павел Донецкий, сотрудники областной психиатрической больницы "Богородское", преподаватели Ивановского филиала РАНХИГС.

В своем выступлении Татьяна Океанская обратила внимание слушателей на актуальность и важность обсуждаемой темы. В адрес службы уполномоченного по правам ребенка часто поступают обращения, касающиеся школьных конфликтов между учениками, жестокого обращения сверстников. Детский омбудсмен озвучила проявления девиантного поведения несовершеннолетних: рост преступности в молодежной и подростковой среде, увлечение криминальными субкультурами, жестокое отношение к людям и животным...

"Роль семьи и, в частности, родителей в воспитании ребенка, безусловно, является ключевой, – подчеркнула детский омбудсмен. – *Но при этом воспитательную функцию, согласно российскому законодательству, должны выполнять и другие социальные институты, например, образовательные организации".*

В 2018–2019 году аппарат Уполномоченного при Президенте Российской Федерации по правам ребенка провел мониторинг воспитательных программ, имеющихся в образовательных организациях. Он показал неудовлетворительные результаты: образовательные программы устарели по содержанию и реализуются формально.

В уходящем году был внесен ряд изменений в части проведения воспитательной работы в образовательной организации, а именно: в Федеральный закон от 29.12.2012 № 273-ФЗ "Об образовании в Российской Федерации"; Стратегию развития воспитания в Российской Федерации до 2025 года, а также в ряд внутриведомственных правовых актов Министерства просвещения Российской Федерации, адресованных профильным ведомствам и образовательным урреждениям.

Татьяна Океанская обозначила эффективные ресурсы и инструменты школы в реализации воспитательного процесса: человеческий (личностный) потенциал педагогического коллектива; индивидуальная воспитательная работа с учеником классного руководителя; развитие психологической службы и служб примирения, а также института уполномоченных по правам ребенка в образовательных организациях; активное внедрение наставничества; эффективная работа школьных советов.

Уполномоченный по правам ребенка в Ивановской области предложила провести расширенное совещание с участием представителей различных ведомств, руководителей образовательных учреждений по вопросам организации воспитательной работы в условиях сохранения рисков распространения новой коронавирусной инфекции. *"Пандемия внесла существенные изменения в работу образовательных организаций. Вести полноценную воспитательную работу стало сложнее"*, – уточнила детский омбудсмен.

В рамках круглого стола обсуждались вопросы подростковой преступности; сохранения психического здоровья ребенка, а также особенности становления детской психики; технологии конструктивного диалога с родителями в случаях девиантного поведения детей.

По материалам пресс-службы уполномоченного по правам ребенка в Ивановской области

Контроль над бизнесом не должен быть давлением

Департамент экономического развития и торговли Ивановской области провел в формате видеоконференции совещание с исполнительными органами государственной власти по вопросам контрольно-надзорной деятельности.

Главной темой обсуждения, сообщает пресс-служба ведомства, стала реализация в 2020 году плана мероприятий по внедрению на территории региона Целевой модели "Осуществление контрольно-надзорной деятельности в субъектах Российской Федерации", которая должна снизить административную нагрузку на бизнес.

На совещании были рассмотрены вопросы актуализации положений и административных регламентов о видах регионального государственного контроля с учетом риск-ориентированного подхода, утверждение критериев риска по каждому виду контроля, выполнение программ профилактики обязательных требований, проведение публичных обсуждений результатов правоприменительной практики, информирование о контрольно-надзорной деятельности на сайтах органов государственной власти.

Особое внимание на совещании было уделено реформированию контрольно-надзорной деятельности в связи с принятием федерального закона "Об обязательных требованиях в Российской Федерации" и федерального закона "О государственном контроле (надзоре) и муниципальном контроле в Российской Федерации". Документы закрепляют новые инструменты контроля, среди которых, помимо традиционной проверки, инспекционные визиты, контрольная закупка, дистанционный мониторинг, применение риск-ориентированного подхода, широкое использование IT-технологий, ориентация на профилактику, а не на наказание.

Справка

Сейчас на территории Ивановской области осуществляются 24 вида государственного регионального контроля, контрольно-надзорными полномочиями наделены 14 исполнительных органов государственной власти. Реформа контрольно-надзорной деятельности направлена на снижение административного давления на бизнес, внедрение риск-ориентированного подхода ко всем видам контроля. Приоритетами в контрольно-надзорных функциях являются защита охраняемых законом ценностей, обеспечение баланса интересов контролирующих органов и субъектов предпринимательства.

При пожаре надо звонить 101, а не делать селфи

mchs.gov.ru

Пожарные обеспокоены: некоторые граждане предпочитают делать видеозапись пожаров и других ЧП, свидетелями которых они становятся, вместо того чтобы сообщить в экстренные службы… Материал на эту тему на своем сайте разместило Главное управление МЧС по Ивановской области.

Спасатели всё чаще сталкиваются с ситуациями, когда очевидцы пожара не спешат вызывать экстренные службы, а увлеченно снимают и комментируют происходящее, выкладывая видео в социальных сетях, набирая лайки и комментарии. Звонить же в службу спасения и незамедлительно сообщать о том, что есть возгорание и в опасности могут находиться люди, они не считают нужным. Надеются, что это сделает кто-то другой. А ведь специалисты МЧС реагируют на возгорания, получив информацию от диспетчера, которому в свою очередь о пожаре сообщают ответственные граждане. Поэтому чем скорее поступит сообщение, тем быстрее пожарные прибудут к месту происшествия, а значит, больше шансов избежать потерь, а порой и трагедии.

Между тем

С начала текущего года на территории одного только Фурмановского района (он взят в качестве примера) зарегистрировано 230 техногенных пожаров, возгораний сухой травы и мусора. Недобросовестные граждане зачастую не думают о последствиях, когда выкидывают окурок, разводят костер, сжигают траву или мусор…

МЧС напоминает, что первостепенная задача свидетеля пожара – вызвать помощь. Не оставайтесь равнодушными, в случае экстренной ситуации звоните по телефону 101 (набор осуществляется с мобильных и стационарных телефонов).

Как действовать при пожаре

– При возникновении возгорания немедленно сообщите об этом в пожарную охрану по телефону 101 или 112.

– Кратко и четко опишите, что горит (квартира, жилой дом, чердак, кровля, мусор, трава или иное) и по возможности примерную площадь пожара.

– Назовите адрес (населенный пункт, название улицы, номер дома, квартиры).

– Назовите свою фамилию и номер телефона.

– Старайтесь оповестить о пожаре как можно больше людей.

– Если есть возможность, примите меры по спасению людей, животных, материальных ценностей.

– Помните, что дым при пожаре так же опасен, как и пламя, поэтому выходите из задымленного помещения пригнувшись, если есть возможность, дышите через мокрую ткань.

Не теряйте бдительность, берегите себя и близких!

РАСПОРЯЖЕНИЕ

ГУБЕРНАТОРА ИВАНОВСКОЙ ОБЛАСТИ

от 07.12.2020 № 125-р

г. Иваново

О назначении членов конкурсной комиссии по проведению конкурса по отбору кандидатур на должность главы Юрьевецкого муниципального района

В соответствии со статьей 36 Федерального закона от 06.10.2003 № 131-ФЗ «Об общих принципах организации местного самоуправления в Российской Федерации»:

Назначить в состав конкурсной комиссии по проведению конкурса по отбору кандидатур на должность главы Юрьевецкого муниципального района:

Е.Л. Нестерова – заместителя Председателя Правительства Ивановской области;

О.В. Ильичеву – заместителя начальника Департамента внутренней политики Ивановской области – статс-секретаря;

И.В. Светушкова – председателя комитета Ивановской областной Думы по государственному строительству, законности и местному самоуправлению;

В.Е. Кормилицына – начальника управления Правительства Ивановской области по противодействию коррупции.

Губернатор
Ивановской области С.С. Воскресенский

Кадастровым инженером Сикорской Н.В., № квал. аттестата 55-10-38, находящимся по адресу: 625007, Тюменская обл., г.Тюмень, ул. Мельникайте, д.106, тел. 8-932-326-82-13, e-mail, Natalya.Sikorskaya@ipigaz.ru, выполняются кадастровые по образованию земельных участков путем выдела в счет земельных долей из земельных участков с кадастровыми номерами:

- №37:11:000000:97, расположенные по адресу: Ивановская область, Палехский район, Сельскохозяйственный производственный кооператив «колхоз Лужки»;
- №37:11:000000:98 расположенный по адресу: Ивановская область, Палехский район, Сельскохозяйственный производственный кооператив «колхоз Генерала Горбатова»;
- №37:20:000000:10 расположенный по адресу: Ивановская область, Шуйский район, колхоз «Красный Факел»».

Заказчиком кадастровых работ в отношении земельных участков с К№37:11:000000: 98, К№37:11:000000:97 является: Администрация Раменского СП, Палехского муниципального района: 155611, Ивановская обл. Палехский р-он, д. Раменье, д.24 тел. 8(493-34)2-51-89. Смежные земельные участки, с правообладателями которых требуется согласовать местоположение границ:

- участники долевой собственности СПК «колхоз Лужки» Палехского района Ивановской области с К№37:11:000000:97;
- участники долевой собственности СПК «колхоз Генерала Горбатова» Раменского СП Палехского района Ивановской области с К№37:11:000000:98.

Заказчиком кадастровых работ в отношении участка с кадастровым номером №37:20:000000:10, является Администрация Остаповское СП, Шуйского муниципального района: 155908, Ивановская обл. Шуйский р-он, д. Остапово, улица Зеленая дом.7 тел: 8(493-51)3-04-75.

Смежные земельные участки, с правообладателями которых требуется согласовать местоположение границ:

- участники долевой собственности колхоз «Красный факел» Шуйского района Ивановской области с К№37:20:000000:10;

Ознакомиться с проектами межевания земельных участков и проектами межевых планов земельных участков, внести предложения о доработке, внести обоснованные возражения относительно размера и местоположения границ земельного участка, выделяемых в счет земельных долей, можно с 15.12.20 по 15.01.2021 г.

Возражения в отношении земельных участков с кадастровыми номерами №37:11:000000:98, №37:11:000000:97 направляются по адресу: 155611, Ивановская обл. Палехский р-он, д. Раменье, д.24.

Возражения, в отношении земельного участка с кадастром номером №37:20:000000:10 направляются по адресу: 155908, Ивановская обл. Шуйский р-он, д. Остапово, улица Зеленая дом,72, а так же в Филиал ФГБУ «ФКП Росреестра» по Ивановской области по адресу:153013, г. Иваново, ул. Кавалерийская, д.5.

При регистрации и ознакомлении с проектом межевания, представлением своих предложений о его доработке или обоснованных возражений относительно размера и местоположения границ выделяемого в счет земельных долей земельных участков заинтересованным лицам необходимо представить в подлиннике документ, удостоверяющий личность, документ, удостоверяющий право на земельную долю, а представителям – документ, подтверждающий их полномочия.

ИЗВЕЩЕНИЕ

Администрация Щенниковского сельского поселения Ильинского муниципального района Ивановской области в соответствии с частью 4 статьи 12 Федерального закона от 24.07.2002 года № 101-ФЗ «Об обороте земель сельскохозяйственного назначения» сообщает о возможности приобретения долей в праве общей долевой собственности на нижеследующие земельные участки из земель сельскохозяйственного назначения, предназначенные для ведения сельскохозяйственного производства, находящиеся в муниципальной собственности, сельскохозяйственной организацией или крестьянским (фермерским) хозяйством, использующим указанные земельные участки:

1. Кадастровый номер: 37:06:000000:119, расположенный по адресу: Ивановская область, Ильинский район, тер. СПК «Щенниковский».

Количество земельных долей: 48 (сорок восемь).

Размер земельной доли: 8 га.

2. Цена земельной доли составляет произведение 15% кадастровой стоимости одного квадратного метра такого земельного участка и площади, соответствующей размеру этой земельной доли.

С заявлением о заключении договора купли-продажи земельных долей обращаться по адресу: 155064, Ивановская область, Ильинский район, д. Щенниково, ул. Советская, д.2, в течении шести месяцев после опубликования настоящего извещения.

Дополнительную информацию можно получить по телефону: 8(49353) 2-61-23.

УВАЖАЕМЫЕ ПРЕДПРИНИМАТЕЛИ!

Напоминаем, что система налогообложения в виде единого налога на вмененный доход для отдельных видов деятельности (ЕНВД) **не применяется с 1 января 2021 г.** Для субъектов малого предпринимательства предусмотрена возможность добровольного выбора наиболее оптимального налогового режима в отношении осуществляемой предпринимательской деятельности (общий режим налогообложения или специальные налоговые режимы). Для этого на сайте ФНС действует специальный сервис "Выбор подходящего режима налогообложения".

Департамент экономического развития и торговли Ивановской области

ИЗВЕЩЕНИЕ О ПРОВЕДЕНИИ ОТКРЫТОГО АУКЦИОНА В ЭЛЕКТРОННОЙ ФОРМЕ ПО ПРОДАЖЕ АРЕСТОВАННОГО ИМУЩЕСТВА № 177

МТУ Росимущества во Владимирской, Ивановской, Костромской и Ярославской областях (продавец) в лице ООО «АС ГРУПП» (организатор торгов, ОГРН 1173328017543) объявляет о проведении торгов в электронной форме по реализации арестованного имущества.

Прием заявок на участие в аукционе осуществляется с 10:00 15.12.2020 г. до 10:00 24.12.2020 г. Заявки подаются через электронную площадку в соответствии с аукционной документацией, размещенной на сайте www.torgi.gov.ru, на сайте электронной площадки https://www.rts-tender.ru. Определение участников аукциона в 16.00 25.12.2020 г.

Торги проводятся в форме электронного аукциона на электронной торговой площадке, находящейся в сети интернет по адресу https://www.rts-tender.ru. Дата проведения: 28.12.2020 г. в 12.00.

На торги выставлено следующее заложенное имущество:

ЛОТ № 1: Квартира, пл. 34 кв.м, этаж 3, назначение - жилое помещение, кад. №37:29:020218:223. Адрес: Ивановская область, г. Кохма, ул. Чехова, д.38, кв.39. Должник Дьякова Е.Ю. Обременение: залог ПАО Банк ВТБ. Нач. продажная цена 828 800 руб. Задаток 41 000 руб.

ЛОТ № 2: Двухкомнатная квартира, назначение: жилое, пл. 38,5кв.м, этаж 3, кад. №37:29:020106:1602. Адрес: Ивановская область, г. Кохма, мкр. Просторный, пр-кт. Героев, д.5, кв.23. Должник Ваганова О.Н. Обременение: залог ПАО Банк ВТБ. Нач. продажная цена 1 160 000 руб. Задаток 58 000 руб.

ЛОТ № 3: Квартира, пл. 44,3кв.м, кад. №37:29:020407:793, этаж 2. Адрес: Ивановская область, г. Кохма, ул. Машиностроительная, д.15, кв.48. Должник Ежков О.И. Обременение: залог ПАО Сбербанк. Нач. продажная цена 1 280 000 руб. Задаток 64 000 руб.

Информация об иных установленных правах третьих лиц на вышеуказанное имущество (ЛОТ №1-3) у организатора торгов отсутствует. Шаг аукциона 1%.

Данное информационное сообщение является публичной офертой для заключения договора о задатке в соответствии со статьей 437 ГК РФ, а подача претендентом заявки и перечисление задатка являются акцептом такой оферты, после чего договор о задатке считается заключенным.

Заявители обязаны внести задаток в необходимом размере до окончания приема заявок по реквизитам МТУ Росимущества во Владимирской, Ивановской, Костромской и Ярославской областях: ИНН 3329056771, КПП 332901001, УФК по Владимирской области (МТУ Росимущества во Владимирской, Ивановской, Костромской и Ярославской областях, л/с 05281А88170), р/с 40302810100001000002, банк: Отделение Владимир, БИК: 041708001. Назначение платежа: «Задаток по лоту № аукциона №...»

Выигравшим торги признается лицо, предложившее наиболее высокую цену. В течение пяти дней после их окончания вносится покупная цена имущества, за вычетом ранее внесенного задатка. В течение пяти дней с момента внесения покупной цены лицом, выигравшим торги, организатор торгов заключает с ним договор купли-продажи.

Все вопросы, касающиеся проведения торгов, но не нашедшие отражения в настоящем извещении, регулируются в соответствии с законодательством РФ. Получить дополнительную информацию о торгах и о правилах их проведения, ознакомиться с формой заявки, можно на официальном сайте http://www.torgi.gov.ru, сайте электронной торговой площадки на сайте https://www.rts-tender.ru, ознакомиться с до¬кументацией о предмете торгов можно по предварительной записи по телефону 8(920) 937-19-35, а также путем направления запроса по электронной почте продавца либо через личный кабинет на электронной площадке «РТС-Тендер».

ИНФОРМАЦИЯ

о возможности приобретения земельного участка из земель сельскохозяйственного назначения, находящегося в собственности Остаповского сельского поселения и выделенного в счет земельных долей, находящихся в муниципальной собственности

Администрация Остаповского сельского поселения Шуйского муниципального района Ивановской области, в соответствии с п.5.1 ст.10 ФЗ от 24.07.2002 года №101-ФЗ «Об обороте земель сельскохозяйственного назначения», информирует о возможности приобретения в собственность или аренду земельный участок из земель бывшего СПК-колхоза им. Ленина, с местоположением: Ивановская область, Шуйский район, юго-восточнее д. Клочково, с кадастровым № 37:20:000000:1167, площадью 128000 кв. м., категория земель: земли сельскохозяйственного назначения, разрешенное использование: для сельскохозяйственного производства.

Земельный участок вправе приобрести без проведения торгов, сельскохозяйственная организация или крестьянское (фермерское) хозяйство, использующие земельный участок. Цена выкупа земельного участка устанавливается в размере не более 15 % его кадастровой стоимости, а арендная плата – в размере 0,3 % от его кадастровой стоимости.

С заявлениями о заключении Договора купли-продажи или Договора аренды земельного участка обращаться по адресу: Ивановская область, Шуйский район, д. Остапово, ул. Зеленая, д. 72 в течении шести месяцев со дня публикации данного объявления.

Дополнительную информацию можно получить по вышеуказанному адресу либо по телефону: 8(49351) 3-04-75, контактное лицо Ягодкина Наталья Валентиновна.

ИЗВЕЩЕНИЕ

Ивановская областная Дума извещает о начале выдвижения кандидатов для избрания двух представителей от Ивановской областной Думы в квалификационную комиссию адвокатской палаты Ивановской области.

Инициаторы выдвижения кандидатов, установленные ч. 3 ст. 1 Закона Ивановской области от 19.12.2002 № 96-ОЗ «О порядке избрания представителей от Ивановской областной Думы в квалификационную комиссию адвокатской палаты Ивановской области», направляют в Ивановскую областную Думу документы, указанные в ч. 2 ст. 2 данного Закона, в срок до 28.12.2020 (г. Иваново, ул. Батурина, д. 5, канцелярия, пн.-чт. 9.00-18.00, пт. 9.00-17.00, перерыв 12.00-12.50). Телефон для справок: 93-77-27.

ИЗВЕЩЕНИЕ О ПРОВЕДЕНИИ ОТКРЫТОГО АУКЦИОНА В ЭЛЕКТРОННОЙ ФОРМЕ ПО ПРОДАЖЕ АРЕСТОВАННОГО ИМУЩЕСТВА № 178

МТУ Росимущества во Владимирской, Ивановской, Костромской и Ярославской областях (продавец) в лице ООО «АС ГРУПП» (организатор торгов, ОГРН 1173328017543) объявляет о проведении торгов в электронной форме по реализации арестованного имущества.

Прием заявок на участие в аукционе осуществляется с 10:00 15.12.2020 г. до 10:00 11.01.2021 г. Заявки подаются через электронную площадку в соответствии с аукционной документацией, размещенной на сайте www.torgi.gov.ru, на сайте электронной площадки https://www.rts-tender.ru. Определение участников аукциона в 12.00 12.01.2021 г.

Торги проводятся в форме электронного аукциона на электронной торговой площадке, находящейся в сети интернет по адресу https://www.rts-tender.ru. Дата проведения: 14.01.2021 г. в 12.00.

На торги выставлено следующее незаложенное имущество:

ЛОТ № 1: Строение (гараж), назначение нежилое, 1-этажное (подземных этажей 0), пл. 400,1кв.м, инв. №24:405:001:007974290, Лит. Д. Адрес: г. Кинешма, ул. Окружная, д 4. Должник ООО «ПК Прогрессивные технологии». Обременение: арест СПИ. Нач. продажная цена 3 457 537 руб. Задаток 1 730 000 руб.

ЛОТ № 2: 1/1000 доля в праве общей долевой собственности, кад. №37:24:04814:211. Адрес: г. Иваново, ул. Лежневская, д.138А. Должник ООО «МС». Обременение: арест СПИ. Нач. продажная цена 83 133 руб. Задаток 42 000 руб.

ЛОТ № 3: Вторичные торги. Помещение нежилое, пл. 57,2кв.м, кад. №37:24:020105:231. Адрес: г. Иваново, ул. Батурина, д.27 пом.12008. Должник ООО «ЖАРОВА-СТРОЙ». Обременение: арест СПИ. Нач. продажная цена 1 901 110 руб. Задаток 951 000 руб.

Информация об иных установленных правах третьих лиц на вышеуказанное имущество (ЛОТ №1-3) у организатора торгов отсутствует. Шаг аукциона 1%.

Данное информационное сообщение является публичной офертой для заключения договора о задатке в соответствии со статьей 437 ГК РФ, а подача претендентом заявки и перечисление задатка являются акцептом такой оферты, после чего договор о задатке считается заключенным.

Заявители обязаны внести задаток в необходимом размере до окончания приема заявок по реквизитам МТУ Росимущества во Владимирской, Ивановской, Костромской и Ярославской областях: ИНН 3329056771, КПП 332901001, УФК по Владимирской области (МТУ Росимущества во Владимирской, Ивановской, Костромской и Ярославской областях, л/с 05281А88170), р/с 40302810100001000002, банк: Отделение Владимир, БИК: 041708001. Назначение платежа: «Задаток по лоту № аукциона №...»

Выигравшим торги признается лицо, предложившее наиболее высокую цену. В течение пяти дней после их окончания вносится покупная цена имущества, за вычетом ранее внесенного задатка. В течение пяти дней с момента внесения покупной цены лицом, выигравшим торги, организатор торгов заключает с ним договор купли-продажи.

Все вопросы, касающиеся проведения торгов, но не нашедшие отражения в настоящем извещении, регулируются в соответствии с законодательством РФ. Получить дополнительную информацию о торгах и о правилах их проведения, ознакомиться с формой заявки, можно на официальном сайте http://www.torgi.gov.ru, сайте электронной торговой площадки на сайте https://www.rts-tender.ru, ознакомиться с до¬кументацией о предмете торгов можно по предварительной записи по телефону 8(920) 937-19-35, а также путем направления запроса по электронной почте продавца либо через личный кабинет на электронной площадке «РТС-Тендер».

Заказчик: Управление строительства и жилищно-коммунального хозяйства администрации городского округа Кохма, расположенного по адресу: Ивановская область, г. Кохма, ул. Советская, д. 23, сообщает о проведении общественных обсуждений в форме публичных слушаний по материалам оценки воздействия на окружающую среду по объекту: «Рекультивация грунтом полигона утилизации ТБО в д. Гоголево Ивановского района».

Место расположения намечаемой деятельности рекультивации: полигон твердых бытовых отходов в городском округе Кохма площадью около 2,32 га расположен в 0,5 км юго-восточнее д. Гоголево.

Орган ответственный за организацию общественных обсуждений в форме публичных слушаний - Управление строительства и жилищно-коммунального хозяйства администрации городского округа Кохма, расположенного по адресу: Ивановская область, г. Кохма, ул. Советская, д. 23.

Форма общественных обсуждений: Публичные слушания.

Общественные обсуждения в форме публичных слушаний состоятся 20 января 2021 года в 10.00 в помещении Городской Думы городского округа Кохма по адресу: г. Кохма, ул. Советская, д. 23.

Примерные сроки проведения оценки воздействия на окружающую среду: до конца II квартала 2021г.

Письменные замечания и предложения от граждан и общественных организаций принимаются в течение 30 дней со дня опубликования информационного сообщения, и в течение 30 дней после окончания общественного обсуждения, по адресу: 153510 Ивановская область г. Кохма, ул. Советская, д. 23, каб. 19 или по электронной почте: stroygkh@kohma37.ru.

С материалами, являющимися объектом государственной экологической экспертизы, с ТЗ по оценке воздействия на окружающую среду, и иной информацией можно ознакомится на сайте Администрации города Кохма kohma37.ru, а также в Управление строительства и жилищно-коммунального хозяйства администрации городского округа Кохма по адресу : Кохма, ул. Советская, д. 23, каб. 19 (понедельник - четверг с 13.00 до 17.00, пятница с 13.00 до 16.00).

ДЕПАРТАМЕНТ УПРАВЛЕНИЯ ИМУЩЕСТВОМ ИВАНОВСКОЙ ОБЛАСТИ

П Р И К А З

04.12.2020 г. № 87

г. Иваново

Об утверждении порядка создания комиссии по рассмотрению споров о результатах определения кадастровой стоимости

В соответствии с частями 2 и 21 статьи 22 Федерального закона от 03.07.2016 № 237-ФЗ «О государственной кадастровой оценке», Приказом Росреестра от 24.08.2020 № П/0311 «Об утверждении Порядка работы комиссии по рассмотрению споров о результатах определения кадастровой стоимости», п. 2.14. Положения о Департаменте управления имуществом Ивановской области, утвержденного постановлением Правительства Ивановской области от 08.02.2013 № 31-п, **приказываю:**

1. Утвердить Порядок создания комиссии по рассмотрению споров о результатах определения кадастровой стоимости (далее – Комиссия) согласно приложению к настоящему приказу (прилагается).
2. Настоящий приказ вступает в силу с даты его официального опубликования.
3. Контроль исполнения настоящего приказа оставляю за собой.

Начальник Департамента управления имуществом Ивановской области **С.Ю. Рощин**

Приложение
к приказу Департамента управления имуществом Ивановской области
от «04» декабря № 87

Порядок создания комиссии по рассмотрению споров о результатах определения кадастровой стоимости

1. Настоящий Порядок создания комиссии по рассмотрению споров о результатах определения кадастровой стоимости (далее – Порядок) разработан в соответствии с Федеральным законом от 03.07.2016 № 237-ФЗ «О государственной кадастровой оценке» (далее – Закон № 237-ФЗ) и регулирует порядок создания на территории Ивановской области комиссии по рассмотрению споров о результатах определения кадастровой стоимости (далее – Комиссия).

2. Комиссия осуществляет свою деятельность в порядке, установленном приказом Федеральной службы государственной регистрации, кадастра и картографии от 24.08.2020 № П/0311 «Об утверждении Порядка работы комиссии по рассмотрению споров о результатах определения кадастровой стоимости».

Целью создания Комиссии является рассмотрение заявлений об оспаривании результатов определения кадастровой стоимости в соответствии с Законом № 237-ФЗ.

Результаты определения кадастровой стоимости могут быть оспорены юридическими лицами и физическими лицами, если результаты определения кадастровой стоимости затрагивают права или обязанности этих лиц, а также органами государственной власти и органами местного самоуправления в отношении объектов недвижимости, находящихся в государственной или муниципальной собственности.

Комиссия является коллегиальным органом, действующим на постоянной основе. В своей работе Комиссия руководствуется принципами публичности, гласности, открытости.

3. Комиссия состоит из председателя Комиссии, заместителя председателя Комиссии, членов Комиссии и секретаря.

Состав Комиссии утверждается приказом Департамента управления имуществом Ивановской области. В состав Комиссии входят восемь членов. Члены комиссии осуществляют свою деятельность на безвозмездной основе.

4. Председателем Комиссии является начальник Департамента.

Лица, замещающие государственные должности Российской Федерации, государственные должности Ивановской области, должности государственной и муниципальной службы, должны составлять не более половины членов состава комиссии.

Секретарем Комиссии назначается работник Учреждения, не обладающий правом голоса. К полномочиям секретаря Комиссии относится:

- подготовка заседания Комиссии, информирование членов Комиссии о предстоящем заседании;
- формирование комплекта документов, в которой входят документы, указанные в статье 22 Закона № 237-ФЗ;
- подготовка повестки дня заседания Комиссии и представления его на утверждение председателю Комиссии;
- осуществление подготовки запросов, проектов решений, других материалов и документов, касающихся выполнения основной задачи Комиссии;
- извещение о дате, времени и месте заседания Комиссии не позднее чем за пять рабочих дней до даты проведения заседания Комиссии;
- ведение и оформление протокола заседания Комиссии.

5. К работе Комиссии для дачи пояснений могут привлекаться независимые эксперты, а также представители администраций муниципальных образований, в пределах территории которых расположен объект недвижимости, в отношении которого подано заявление об оспаривании его кадастровой стоимости.

6. В состав Комиссии входят представитель Департамента управления имуществом Ивановской области, представитель Управления Федеральной службы государственной регистрации, кадастра и картографии по Ивановской области, представитель Уполномоченного по защите прав предпринимателей в Ивановской области, представитель Филиала ФГБУ «Федеральная кадастровая палата Федеральной службы государственной регистрации, кадастра и картографии по Ивановской области», представитель Ассоциации «Совет муниципальных образований Ивановской области», представитель Ивановского регионального отделения Общероссийской общественной организации «Российское общество оценщиков», представитель ассоциации «Саморегулируемая организация оценщиков «Экспертный совет», представитель Ивановского регионального отделения общероссийской общественной организации малого и среднего предпринимательства «Опора России».

7. Включение в состав Комиссии представителей органов и организаций, указанных в п. 6 настоящего Порядка осуществляется на основе представленных сведений о кандидатурах, рекомендуемых в состав Комиссии.

8. Изменение персонального состава Комиссии осуществляется не реже одного раза в год по представлению органов и организаций, указанных в пункте 6 настоящего Порядка путем внесения соответствующих изменений в приказ об утверждении персонального состава Комиссии.

9. Функциями Комиссии являются:

- прием и рассмотрение поступивших заявлений об оспаривании результатов определения кадастровой стоимости объектов недвижимости, расположенных на территории Ивановской области (далее – заявление), а также прилагаемых к заявлению документов, предусмотренных частью 9 статьи 22 Закона № 237-ФЗ;
- принятие решений по установлению в отношении объекта недвижимости рыночной стоимости или отказ в его установлении.

10. Председатель Комиссии:

- осуществляет общее руководство работой Комиссии;
- утверждает дату и повестку заседания Комиссии;
- объявляет заседание правомочным или выносит решение о его переносе из-за отсутствия необходимого количества членов. Открывает и ведет заседания Комиссии, объявляет перерывы;
- подписывает протоколы и решения, составленные и вынесенные по результатам заседаний Комиссии.

11. Члены Комиссии вправе:

- знакомиться со всеми представленными на рассмотрение документами;
- выступать по вопросам повестки дня на заседаниях Комиссии;
- проверять правильность содержания составляемых Комиссией протоколов.

12. Члены Комиссии обязаны:

- присутствовать на заседаниях Комиссии;
- принимать решение в пределах своей компетенции.

13. В отсутствие председателя Комиссии его обязанности исполняет заместитель председателя Комиссии.

14. Каждый член Комиссии вносит свои предложения, высказывает свое мотивированное мнение Председателю Комиссии по вопросу, вынесенному на рассмотрение.

15. Организационно-техническое обеспечение деятельности Комиссии осуществляется секретарем Комиссии.

Приложение
к Порядку создания комиссии
по рассмотрению споров
о результатах определения
кадастровой стоимости

В Комиссию по рассмотрению
споров о результатах определения
кадастровой стоимости

от заявителя: _____
для юридического лица указываются:
полное наименование юридического лица,
юридический и почтовый адреса,
_____
должность, фамилия, имя, отчество руководителя, телефон, e-mail,
_____
для индивидуального предпринимателя указываются:
фамилия, имя, отчество, серия и номер паспорта,
кем и когда выдан паспорт,
_____
адрес регистрации и почтовый адреса, телефон, e-mail,
_____
ИНН, ОГРНИП;
_____
для физического лица указываются: фамилия, имя, отчество,
серия и номер паспорта, кем и когда выдан паспорт,
_____
адрес регистрации и почтовый адреса, телефон, e-mail
_____
фамилия, имя, отчество, серия
и номер паспорта, кем и когда выдан паспорт,
_____,
адрес регистрации и почтовый адрес, телефон, e-mail

действующая (ий) по доверенности от _____ 20_____ года № ____
от имени _____
указать наименование доверителя, адрес регистрации
и почтовый адреса, телефон, e-mail,
по иным основаниям _____
(наименование и реквизиты документа)
_____
(заполняется при оформлении документов по доверенности
с приложением копии)

Заявление
об оспаривании результатов определения
кадастровой стоимости

_____
_____
_____ является собственником
(Ф.И.О./наименование заинтересованного лица)
(или: пользователем/ _____
_____
_____ (указать иное лицо,
заинтересованное в определении правильной кадастровой стоимости объекта))
_____
_____
_____,
(наименование, назначение, характеристики объекта)
расположенного по адресу: _____
_____
_____, кадастровый номер
_____, что подтверждается _____
_____
_____.
Данный объект включен в Перечень объектов недвижимости, подлежащих государственной кадастровой оценке (далее – перечень), сформированный _____
_____ на основании решения от «__»_____
_____ г. (наименование органа регистрации прав) _____ г.
№ _____ по состоянию на «___»_____ ____ г.
Отчет, сведения и материалы оценки размещены на официальном сайте _____
_____ в сети Интернет по адресу:
(наименование бюджетного учреждения) _____
_____
_____ «___»_____ ____ г.
В соответствии с _____ от
«___»_____ ____ г. № ___ кадастровая стоимость объекта определена в размере _____ (_____) рублей.
Вместе с тем результаты определения кадастровой стоимости Объекта в размере _____ (_____) рублей не соответствуют действительности, поскольку _____
_____
_____
_____,
(обоснование завышения или занижения стоимости)
что подтверждается _____
_____
_____.
(отчет независимого оценщика, стоимость сопоставимых объектов и т.п.)
Реальная кадастровая стоимость Объекта составляет _____
(_____) рублей, что подтверждается _____
_____
_____.
В соответствии с ч. 3 ст. 22 Федерального закона от 03.07.2016 № 237-ФЗ «О государственной кадастровой оценке» результаты определения кадастровой стоимости могут быть оспорены в комиссии или в суде по заявлению об оспаривании.
На основании вышеизложенного, в соответствии со ст. 22 Федерального закона от 03.07.2016 № 237-ФЗ «О государственной кадастровой оценке» просьба отменить/пересмотреть кадастровую стоимость в размере _____ (_____) рублей по отчету от «___»_____ ____ г. № ___ и установить кадастровую стоимость _____
, расположенного по адресу: _____,
кадастровый номер _____, в размере _____
(_____) рублей.

Приложение:

1. Копия отчета от «___»_____ ____ г. № ___ с оспариваемой кадастровой стоимостью объекта недвижимости.
2. Копия отчета об оценке рыночной стоимости объекта недвижимости.
3. Выписка из Единого государственного реестра недвижимости о кадастровой стоимости объекта недвижимости, содержащая сведения об оспариваемых результатах определения кадастровой стоимости.
4. Копия правоустанавливающего или правоудостоверяющего документа на объект недвижимости.
5. Доверенность представителя от «___»_____ ____ г. № ___ (если заявление подписывается представителем заявителя).
6. Иные документы, подтверждающие обстоятельства, на которых заявитель основывает свои замечания и требования.
7. Письменное согласие на обработку на обработку персональных данных (сбор, систематизацию, накопление, хранение, уточнение (обновление, изменение), использование, распространение (в том числе передачу, размещение на своем официальном сайте в информационно-телекоммуникационной сети «Интернет»), обезличивание, блокирование, уничтожение персональных данных, а также иных действий, необходимых для обработки персональных данных.

«___»_____ ____ г.
_____/_____
(подпись) (Ф.И.О.)

Получено: «___»_____ ____ г.
_____/_____
(подпись) (Ф.И.О.)

Официальные материалы публикуются в полном соответствии с их электронными версиями. Стилистика и пунктуация оригинала сохранены.

ДЕПАРТАМЕНТ УПРАВЛЕНИЯ ИМУЩЕСТВОМ ИВАНОВСКОЙ ОБЛАСТИ

Р А С П О Р Я Ж Е Н И Е

от 10.12.2020 № 399

г. Иваново

Об установлении зоны с особыми условиями использования территории

В соответствии с Гражданским кодексом Российской Федерации, Земельным кодексом Российской Федерации, Федеральным законом от 13.07.2015 № 218-ФЗ «О государственной регистрации недвижимости», Федеральным законом от 24.07.2007 № 221-ФЗ «О кадастровой деятельности», Федеральным законом от 31.03.1999 № 69-ФЗ «О газоснабжении в Российской Федерации», Правилами охраны газораспределительных сетей, утвержденными постановлением Правительства Российской Федерации от 20.11.2000 № 878, Постановлением Правительства РФ от 31.12.2015 № 1532 «Об утверждении Правил предоставления документов, направляемых или предоставляемых в соответствии с частями 1, 3 - 13, 15, 15.1 статьи 32 Федерального закона «О государственной регистрации недвижимости» в федеральный орган исполнительной власти (его территориальные органы), уполномоченный Правительством Российской Федерации на осуществление государственного кадастрового учета, государственной регистрации прав, ведение Единого государственного реестра недвижимости и предоставление сведений, содержащихся в Едином государственном реестре недвижимости», Положением о Департаменте управления имуществом Ивановской области, утвержденным постановлением Правительства Ивановской области от 08.02.2013 № 31-п, на основании обращения АО «Газпром газораспределение Иваново» от 30.10.2020 № ДЩ-10-09/2170, зарегистрированного в Департаменте 02.12.2020 за № ДУИ-3615-20:

1. Установить зону с особыми условиями использования территории (охранную зону газораспределительной сети) в отношении объекта: Технологическая сеть газопроводов для газоснабжения потребителей юго-восточной части п. Палех Палехского района Ивановской области, назначение: 7.7. Сооружения трубопроводного транспорта, протяженность 227 м, кадастровый номер 37:11:000000:696; адрес: Российская Федерация, Ивановская область, Палехский район, п. Палех, ул. Гагарина, Титова, Фрунзе, Луговая, Горбатова, Социалистическая, Карла Маркса, Мичурина (далее – Объект).

2. Границы зоны с особыми условиями использования территории устанавливаются на основании описания местоположения границ зоны с особыми условиями использования территории Объекта, выполненного кадастровым инженером Чувашовой О. В. 27.11.2020 (прилагается).

3. На земельные участки в границах зоны с особыми условиями использования территории наложить ограничения (обременения), предусмотренные пунктами 14, 15, 16 Правил охраны газораспределительных сетей, утвержденных постановлением Правительства Российской Федерации от 20.11.2000 № 878.

4. Зона с особыми условиями использования территории устанавливается на период эксплуатации Объекта.

5. Обязанность акционерного общества «Газпром газораспределение Иваново» (ИНН 3730006498; ОГРН 1023700530611; КПП 370201001; место нахождения юридического лица 153020, Ивановская область, город Иваново, улица Окуловой, 59), являющегося правообладателем Объекта, по возмещению убытков лицам, указанным в статье 57.1 Земельного кодекса Российской Федерации, наступает со дня внесения сведений о зоне с особыми условиями использования территории Объекта в Единый государственный реестр недвижимости.

6. Кадастровому инженеру Чувашовой О. В. в срок не более 3 рабочих дней с даты подписания настоящего распоряжения представить в Департамент описание местоположения границ зоны с особыми условиями использования территории в форме электронного документа, заверенного усиленной квалифицированной электронной подписью кадастрового инженера, оформленного в соответствии с требованиями законодательства Российской Федерации.

7. Отделу земельной политики не позднее пяти рабочих дней с даты подписания настоящего распоряжения направить настоящее распоряжение:

- в Администрацию Палехского городского поселения Палехского муниципального района Ивановской области;
- в БУ «Ивановские газеты» для официального опубликования в информационном издании «Ивановская газета».

8. Настоящее распоряжение вступает в силу с даты официального опубликования.

Начальник Департамента управления имуществом Ивановской области **С. Ю. Рощин**

Приложение
к распоряжению Департамента
управления имуществом Ивановской области
от 10.12..2020 № 399

ОПИСАНИЕ МЕСТОПОЛОЖЕНИЯ ГРАНИЦ

Охранная зона объекта газоснабжения: "Технологическая сеть газопроводов для газоснабжения потребителей юго- восточной части п. Палех Палехского района Ивановской области"

(наименование объекта, местоположение границ которого описано (далее - объект))

Раздел 1

Сведения об объекте

№ п/п	Характеристики объекта	Описание характеристик
1	2	3
1.	Местоположение объекта	Ивановская область, район Палехский, поселок Палех
2.	Площадь объекта +/- величина погрешности определения площади (Р +/- Дельта Р)	885 +/- 10 м²
3.	Иные характеристики объекта	Ограничения установлены Постановлением Правительства РФ от 20 ноября 2000 г. №878 "Об утверждении Правил охраны газораспределительных сетей" с изменениями и дополнениями от 22 декабря 2011 г., 17 мая 2016 г.

Раздел 2

Сведения о местоположении границ объекта

1. Система координат МСК п.Палех

2. Сведения о характерных точках границ объекта

Обозначение характерных точек границ	Координаты, м		Метод определения координат характерной точки	Средняя квадратическая погрешность положения характерной точки (Mt), м	Описание обозначения точки на местности (при наличии)
	X	Y			
1	2	3	4	5	6
1	-85.19	1337.96	Аналитический метод	0.10	-
2	-84.41	1340.00	Аналитический метод	0.10	-
3	-84.03	1340.76	Аналитический метод	0.10	-
4	-86.03	1341.74	Аналитический метод	0.10	-
5	-85.88	1342.29	Аналитический метод	0.10	-
6	-86.57	1342.48	Аналитический метод	0.10	-
7	-86.69	1342.06	Аналитический метод	0.10	-
8	-87.63	1342.52	Аналитический метод	0.10	-
9	-88.08	1341.60	Аналитический метод	0.10	-
10	-88.28	1341.08	Аналитический метод	0.10	-
11	-87.10	1340.56	Аналитический метод	0.10	-
12	-87.63	1338.63	Аналитический метод	0.10	-
1	-85.19	1337.96	Аналитический метод	0.10	-
13	-230.73	1011.58	Аналитический метод	0.10	-
14	-235.49	1013.12	Аналитический метод	0.10	-
15	-239.41	1001.01	Аналитический метод	0.10	-
16	-234.65	999.47	Аналитический метод	0.10	-
13	-230.73	1011.58	Аналитический метод	0.10	-
17	-329.14	1045.40	Аналитический метод	0.10	-
18	-333.86	1047.06	Аналитический метод	0.10	-
19	-335.82	1041.48	Аналитический метод	0.10	-
20	-331.11	1039.82	Аналитический метод	0.10	-

2. Сведения о характерных точках границ объекта

Обозначение характерных точек границ	Координаты, м		Метод определения координат характерной точки	Средняя квадратическая погрешность положения характерной точки (Mt), м	Описание обозначения точки на местности (при наличии)
	X	Y			
1	2	3	4	5	6
17	-329.14	1045.40	Аналитический метод	0.10	-
21	-367.14	1050.48	Аналитический метод	0.10	-
22	-371.81	1052.27	Аналитический метод	0.10	-
23	-377.69	1036.94	Аналитический метод	0.10	-
24	-373.02	1035.15	Аналитический метод	0.10	-
21	-367.14	1050.48	Аналитический метод	0.10	-
25	-628.85	1026.15	Аналитический метод	0.10	-
26	-633.74	1027.20	Аналитический метод	0.10	-
27	-637.18	1011.15	Аналитический метод	0.10	-
28	-632.29	1010.10	Аналитический метод	0.10	-
25	-628.85	1026.15	Аналитический метод	0.10	-
29	-698.80	1037.78	Аналитический метод	0.10	-
30	-697.94	1041.77	Аналитический метод	0.10	-
31	-700.38	1042.30	Аналитический метод	0.10	-
32	-700.19	1043.20	Аналитический метод	0.10	-
33	-704.61	1044.16	Аналитический метод	0.10	-
34	-705.67	1039.27	Аналитический метод	0.10	-
29	-698.80	1037.78	Аналитический метод	0.10	-
35	-591.60	1223.60	Аналитический метод	0.10	-
36	-596.48	1224.71	Аналитический метод	0.10	-
37	-599.14	1213.00	Аналитический метод	0.10	-
38	-594.27	1211.89	Аналитический метод	0.10	-
35	-591.60	1223.60	Аналитический метод	0.10	-
39	-675.44	1224.85	Аналитический метод	0.10	-
40	-674.09	1230.52	Аналитический метод	0.10	-
41	-671.33	1240.46	Аналитический метод	0.10	-

2. Сведения о характерных точках границ объекта

Обозначение характерных точек границ	Координаты, м		Метод определения координат характерной точки	Средняя квадратическая погрешность положения характерной точки (Mt), м	Описание обозначения точки на местности (при наличии)
	X	Y			
1	2	3	4	5	6
42	-676.15	1241.79	Аналитический метод	0.10	-
43	-679.71	1228.53	Аналитический метод	0.10	-
44	-678.71	1228.36	Аналитический метод	0.10	-
45	-679.38	1225.95	Аналитический метод	0.10	-
39	-675.44	1224.85	Аналитический метод	0.10	-
46	-843.13	1451.28	Аналитический метод	0.10	-
47	-840.49	1462.54	Аналитический метод	0.10	-
48	-857.18	1466.97	Аналитический метод	0.10	-
49	-858.14	1463.07	Аналитический метод	0.10	-
50	-855.71	1462.48	Аналитический метод	0.10	-
51	-856.00	1461.48	Аналитический метод	0.10	-
52	-846.47	1458.95	Аналитический метод	0.10	-
53	-848.00	1452.42	Аналитический метод	0.10	-
46	-843.13	1451.28	Аналитический метод	0.10	-
54	-890.42	1376.50	Аналитический метод	0.10	-
55	-895.28	1377.71	Аналитический метод	0.10	-
56	-896.66	1372.14	Аналитический метод	0.10	-
57	-891.80	1370.94	Аналитический метод	0.10	-
54	-890.42	1376.50	Аналитический метод	0.10	-
58	-945.85	1082.42	Аналитический метод	0.10	-
59	-950.69	1083.65	Аналитический метод	0.10	-
60	-952.27	1077.45	Аналитический метод	0.10	-
61	-947.42	1076.22	Аналитический метод	0.10	-
58	-945.85	1082.42	Аналитический метод	0.10	-
62	-928.75	1180.36	Аналитический метод	0.10	-
63	-933.65	1181.36	Аналитический метод	0.10	-

2. Сведения о характерных точках границ объекта

Обозначение характерных точек границ	Координаты, м		Метод определения координат характерной точки	Средняя квадратическая погрешность положения характерной точки (Mt), м	Описание обозначения точки на местности (при наличии)
	X	Y			
1	2	3	4	5	6
64	-934.64	1176.52	Аналитический метод	0.10	-
65	-929.74	1175.52	Аналитический метод	0.10	-
62	-928.75	1180.36	Аналитический метод	0.10	-
66	-1057.66	1158.05	Аналитический метод	0.10	-
67	-1059.43	1158.45	Аналитический метод	0.10	-
68	-1058.88	1160.89	Аналитический метод	0.10	-
69	-1061.99	1161.59	Аналитический метод	0.10	-
70	-1066.67	1140.82	Аналитический метод	0.10	-
71	-1072.37	1113.16	Аналитический метод	0.10	-
72	-1067.48	1112.15	Аналитический метод	0.10	-
73	-1061.79	1139.75	Аналитический метод	0.10	-
66	-1057.66	1158.05	Аналитический метод	0.10	-

3. Сведения о характерных точках части (частей) границы объекта

Обозначение характерных точек части границы	Координаты, м		Метод определения координат характерной точки	Средняя квадратическая погрешность положения характерной точки (Mt), м	Описание обозначения точки на местности (при наличии)
	X	Y			
1	2	3	4	5	6
-	-	-	-	-	-

Раздел 3

Сведения о местоположении измененных (уточненных) границ объекта

1. Система координат -

2. Сведения о характерных точках границ объекта

Обозначение характерных точек границ	Существующие координаты, м		Измененные (уточненные) координаты, м		Метод определения координат характерной точки	Средняя квадратическая погрешность положения характерной точки (Mt), м	Описание обозначения точки на местности (при наличии)
	X	Y	X	Y			
1	2	3	4	5	6	7	8
-	-	-	-	-	-	-	

3. Сведения о характерных точках части (частей) границы объекта

Обозначение характерных точек части границы	Существующие координаты, м		Измененные (уточненные) координаты, м		Метод определения координат характерной точки	Средняя квадратическая погрешность положения характерной точки (Mt), м	Описание обозначения точки на местности (при наличии)
	X	Y	X	Y			
1	2	3	4	5	6	7	8
-	-	-	-	-	-	-	

Раздел 4

План границ объекта

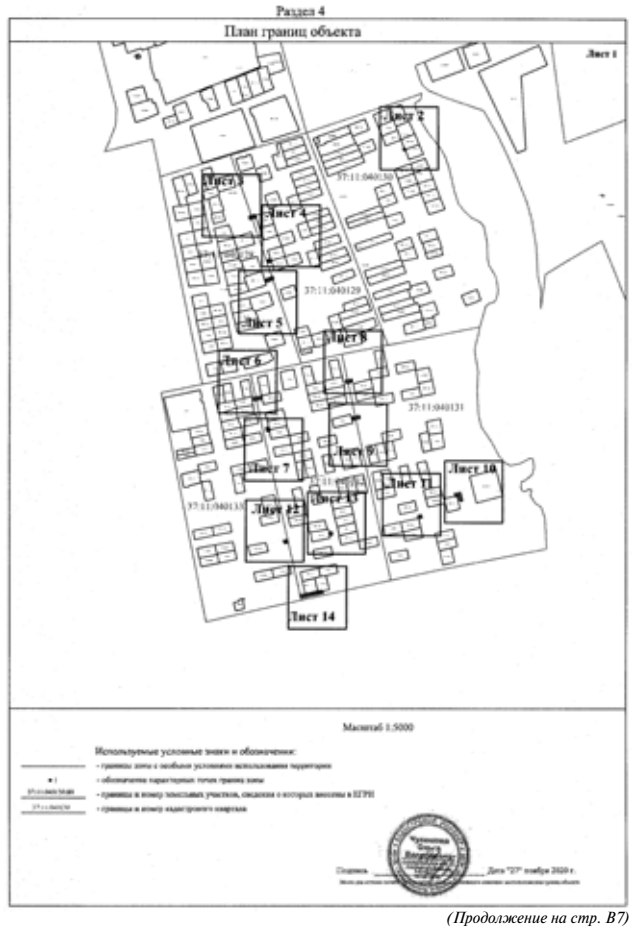

Масштаб 1:5000

Используемые условные знаки и обозначения:

- границы зоны с особыми условиями использования территории
- обозначение характерных точек границ зоны
- границы и номер земельных участков, сведения о которых внесены в ЕГРН
- границы и номер кадастрового квартала

Подпись _____ Дата "27" ноября 2020 г.

(Продолжение на стр. В7)

(Продолжение. Начало на стр. B6)

Раздел 4

План границ объекта

Масштаб 1:500

Используемые условные знаки и обозначения:

- границы зоны с особыми условиями использования территории
- обозначение характерных точек границ зоны
- границы и номер земельных участков, сведения о которых внесены в ЕГРН
- границы и номер кадастрового квартала
- границы и номер объектов капитального строительства

Подпись _____ Дата "27" ноября 2020 г.

Раздел 4

План границ объекта

Масштаб 1:500

Используемые условные знаки и обозначения:

- границы зоны с особыми условиями использования территории
- обозначение характерных точек границ зоны
- границы и номер земельных участков, сведения о которых внесены в ЕГРН
- границы и номер кадастрового квартала
- границы и номер объектов капитального строительства

Подпись _____ Дата "27" ноября 2020 г.

Раздел 4

План границ объекта

Масштаб 1:500

Используемые условные знаки и обозначения:

- границы зоны с особыми условиями использования территории
- обозначение характерных точек границ зоны
- границы и номер земельных участков, сведения о которых внесены в ЕГРН
- границы и номер кадастрового квартала

Подпись _____ Дата "27" ноября 2020 г.

Раздел 4

План границ объекта

Масштаб 1:500

Используемые условные знаки и обозначения:

- границы зоны с особыми условиями использования территории
- обозначение характерных точек границ зоны
- границы и номер земельных участков, сведения о которых внесены в ЕГРН
- границы и номер кадастрового квартала
- границы и номер объектов капитального строительства

Подпись _____ Дата "27" ноября 2020 г.

Раздел 4

План границ объекта

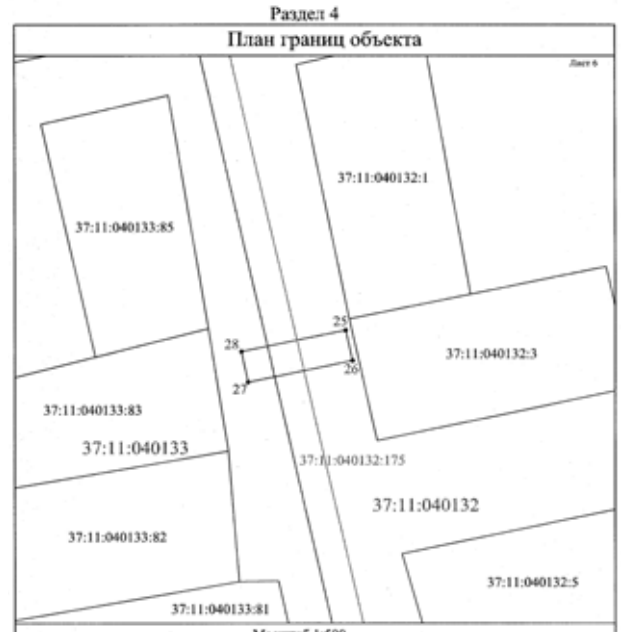

Масштаб 1:500

Используемые условные знаки и обозначения:

- границы зоны с особыми условиями использования территории
- обозначение характерных точек границ зоны
- границы и номер земельных участков, сведения о которых внесены в ЕГРН
- границы и номер кадастрового квартала
- границы и номер объектов капитального строительства

Подпись _____ Дата "27" ноября 2020 г.

Раздел 4

План границ объекта

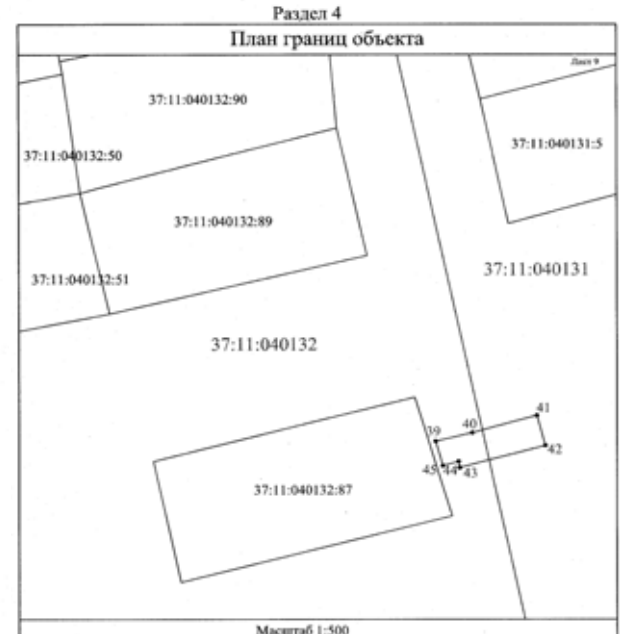

Масштаб 1:500

Используемые условные знаки и обозначения:

- границы зоны с особыми условиями использования территории
- обозначение характерных точек границ зоны
- границы и номер земельных участков, сведения о которых внесены в ЕГРН
- границы и номер кадастрового квартала

Подпись _____ Дата "27" ноября 2020 г.

Раздел 4

План границ объекта

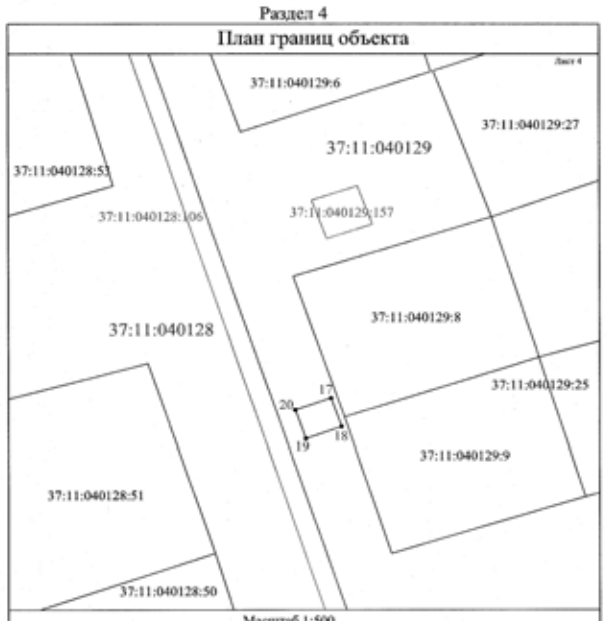

Масштаб 1:500

Используемые условные знаки и обозначения:

- границы зоны с особыми условиями использования территории
- обозначение характерных точек границ зоны
- границы и номер земельных участков, сведения о которых внесены в ЕГРН
- границы и номер кадастрового квартала
- границы и номер объектов капитального строительства

Подпись _____ Дата "27" ноября 2020 г.

Раздел 4

План границ объекта

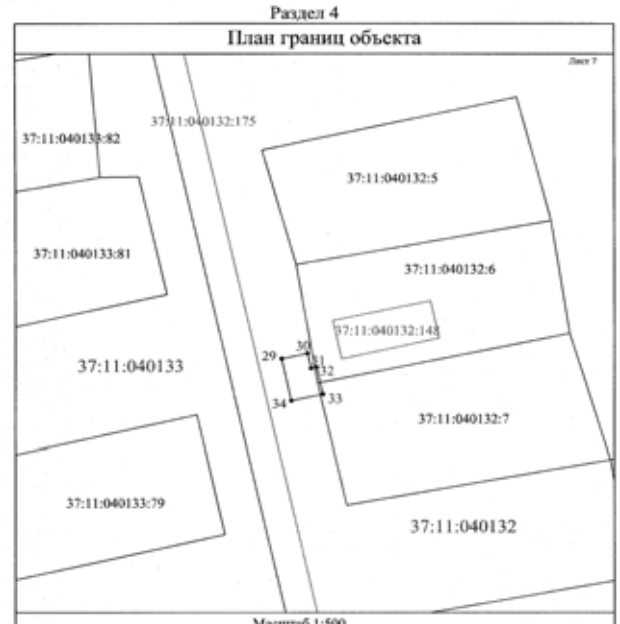

Масштаб 1:500

Используемые условные знаки и обозначения:

- границы зоны с особыми условиями использования территории
- обозначение характерных точек границ зоны
- границы и номер земельных участков, сведения о которых внесены в ЕГРН
- границы и номер кадастрового квартала
- границы и номер объектов капитального строительства

Подпись _____ Дата "27" ноября 2020 г.

Раздел 4

План границ объекта

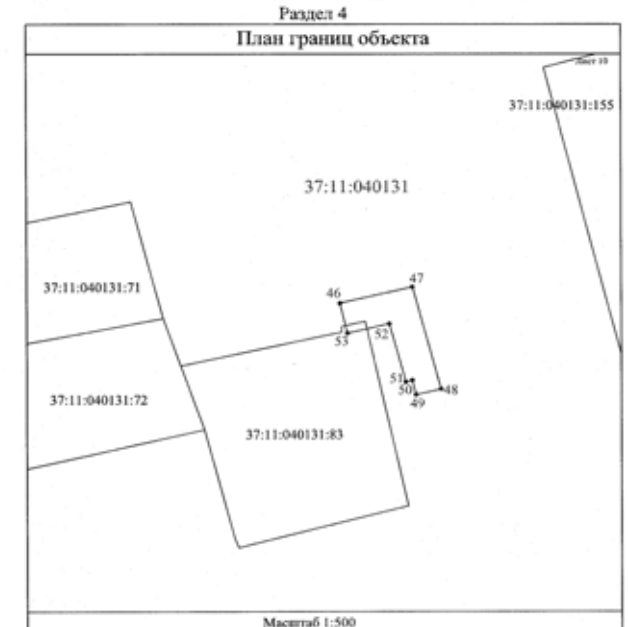

Масштаб 1:500

Используемые условные знаки и обозначения:

- границы зоны с особыми условиями использования территории
- обозначение характерных точек границ зоны
- границы и номер земельных участков, сведения о которых внесены в ЕГРН
- границы и номер кадастрового квартала

Подпись _____ Дата "27" ноября 2020 г.

(Окончание на стр. B8)

Официальные материалы публикуются в полном соответствии с их электронными версиями. Стилистика и пунктуация оригинала сохранены.

(Окончание. Начало на стр. В6-В7)

Раздел 4

План границ объекта

Раздел 4

План границ объекта

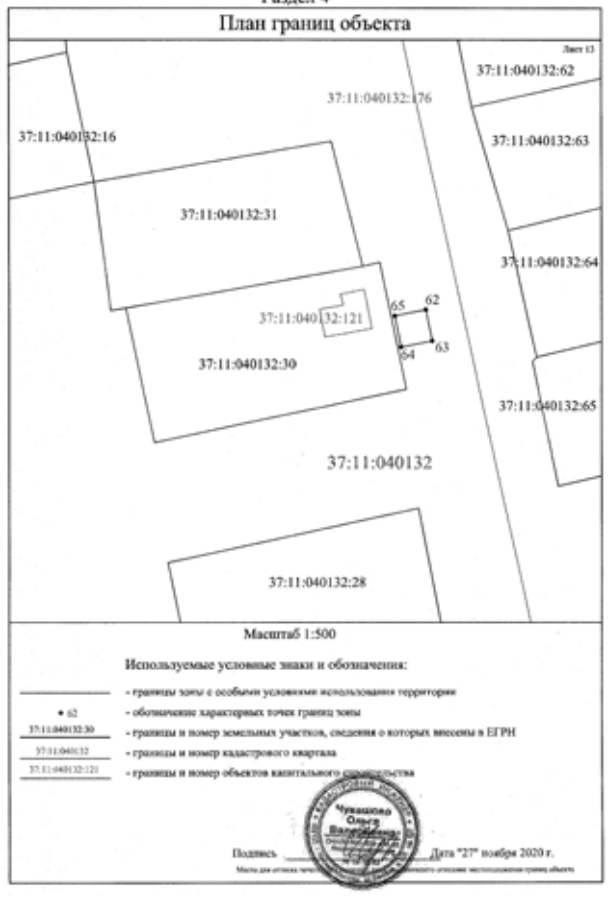

Текстовое описание местоположения границ населенных пунктов, территориальных зон, особо охраняемых природных территорий, зон с особыми условиями использования территорий

Прохождение границы		Описание прохождения границы
от точки	до точки	
1	2	3
1	2	-
2	3	-
3	4	-
4	5	-
5	6	-
6	7	-
7	8	-
8	9	-
9	10	-
10	11	-
11	12	-
12	1	-
13	14	-
14	15	-
15	16	-
16	13	-
17	18	-
18	19	-
19	20	-
20	17	-
21	22	-
22	23	-
23	24	-
24	21	-
25	26	-
26	27	-
27	28	-
28	25	-
29	30	-
30	31	-
31	32	-
32	33	-
33	34	-
34	29	-
35	36	-
36	37	-

Раздел 4

План границ объекта

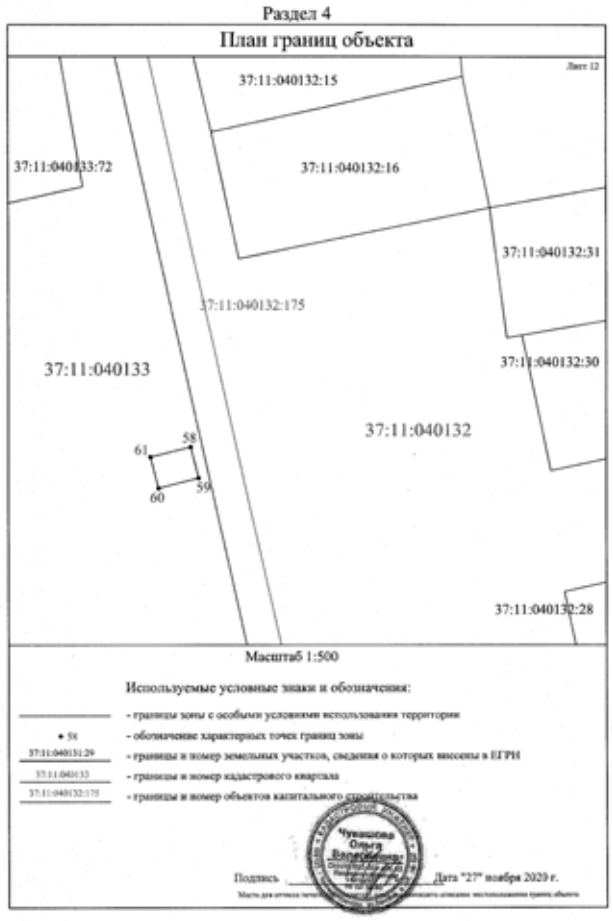

Раздел 4

План границ объекта

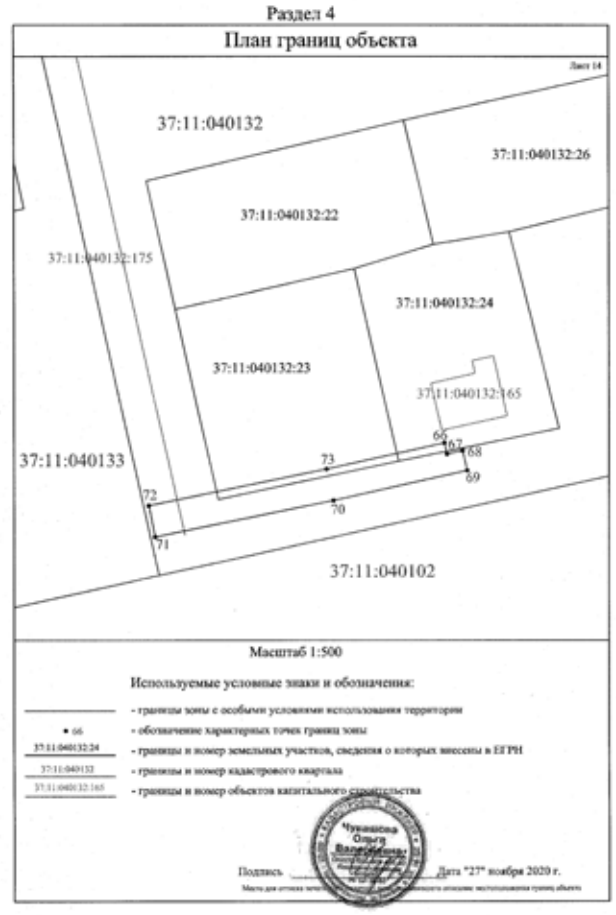

Текстовое описание местоположения границ населенных пунктов, территориальных зон, особо охраняемых природных территорий, зон с особыми условиями использования территорий

Прохождение границы		Описание прохождения границы
от точки	до точки	
1	2	3
37	38	-
38	35	-
39	40	-
40	41	-
41	42	-
42	43	-
43	44	-
44	45	-
45	39	-
46	47	-
47	48	-
48	49	-
49	50	-
50	51	-
51	52	-
52	53	-
53	46	-
54	55	-
55	56	-
56	57	-
57	54	-
58	59	-
59	60	-
60	61	-
61	58	-
62	63	-
63	64	-
64	65	-
65	62	-
66	67	-
67	68	-
68	69	-
69	70	-
70	71	-
71	72	-
72	73	-

ДЕПАРТАМЕНТ УПРАВЛЕНИЯ ИМУЩЕСТВОМ ИВАНОВСКОЙ ОБЛАСТИ

Р А С П О Р Я Ж Е Н И Е

от 07.12.2020 № 393

г. Иваново

Об установлении зоны с особыми условиями использования территории

В соответствии с Гражданским кодексом Российской Федерации, Земельным кодексом Российской Федерации, Федеральным законом от 13.07.2015 № 218-ФЗ «О государственной регистрации недвижимости», Федеральным законом от 24.07.2007 № 221-ФЗ «О кадастровой деятельности», Федеральным законом от 31.03.1999 № 69-ФЗ «О газоснабжении в Российской Федерации», Правилами охраны газораспределительных сетей, утвержденными постановлением Правительства Российской Федерации от 20.11.2000 № 878, Постановлением Правительства РФ от 31.12.2015 № 1532 «Об утверждении Правил предоставления документов, направляемых или предоставляемых в соответствии с частями 1, 3 - 13, 15, 15.1 статьи 32 Федерального закона «О государственной регистрации недвижимости» в федеральный орган исполнительной власти (его территориальные органы), уполномоченный Правительством Российской Федерации на осуществление государственного кадастрового учета, государственной регистрации прав, ведение Единого государственного реестра недвижимости и предоставление сведений, содержащихся в Едином государственном реестре недвижимости», Положением о Департаменте управления имуществом Ивановской области, утвержденным постановлением Правительства Ивановской области от 08.02.2013 № 31-п, на основании обращения АО «Газпром газораспределение Иваново» от 28.10.2020 № ДЩ-10-09/2145, зарегистрированного в Департаменте 11.11.2020 за № ДУИ-3413-20:

1. Установить зону с особыми условиями использования территории (охранную зону газораспределительной сети) в отношении объекта: Технологическая сеть газопроводов для газоснабжения потребителей деревень Крапивник, Грозилово, Большое Клочково, Лемешки, Красново, Максимцево Тейковского муниципального района Ивановской области», назначение: 7.7. Сооружения трубопроводного транспорта, протяженность 377 м, кадастровый номер 37:00:000000:14867; адрес: Российская Федерация, Ивановская область, Тейковский район, д. Крапивник, д. Грозилово, д. Большое Клочково, д. Лемешки, д. Красново, д. Максимцево (далее – Объект).

2. Границы зоны с особыми условиями использования территории устанавливаются на основании описания местоположения границ зоны с особыми условиями использования территории Объекта, выполненного кадастровым инженером О.А. Умниковой 05.11.2020 (прилагается):

- в отношении зоны с особыми условиями использования территории Объекта расположенной на территории Тейковского муниципального района (Приложение № 1);

- в отношении зоны с особыми условиями использования территории Объекта, расположенной на территории городского округа Тейково (Приложение № 2).

3. На земельные участки в границах зоны с особыми условиями использования территории наложить ограничения (обременения), предусмотренные пунктами 14, 15, 16 Правил охраны газораспределительных сетей, утвержденных постановлением Правительства Российской Федерации от 20.11.2000 № 878.

4. Зона с особыми условиями использования территории устанавливается на период эксплуатации Объекта.

5. Обязанность акционерного общества «Газпром газораспределение Иваново» (ИНН 3730006498; ОГРН 1023700530611; КПП 370201001; место нахождения юридического лица 153020, Ивановская область, город Иваново, улица Окуловой, 59), являющегося правообладателем Объекта, по возмещению убытков лицам, указанным в статье 57.1 Земельного кодекса Российской Федерации, наступает со дня внесения сведений о зоне с особыми условиями использования территории Объекта в Единый государственный реестр недвижимости.

6. Кадастровому инженеру О. А. Умниковой в срок не более 3 рабочих дней с даты подписания настоящего распоряжения представить в Департамент описание местоположения границ зоны с особыми условиями использования территории в форме электронного документа, заверенного усиленной квалифицированной электронной подписью кадастрового инженера, оформленного в соответствии с требованиями законодательства Российской Федерации.

7. Отделу земельной политики не позднее пяти рабочих дней с даты подписания настоящего распоряжения направить настоящее распоряжение:

- в Администрацию городского округа Тейково Ивановской области;

- в Администрацию Новолеушинского сельского поселения Тейковского муниципального района Ивановской области;

- в Администрацию Большеклочковского сельского поселения Тейковского муниципального района Ивановской области;

- в БУ «Ивановские газеты» для официального опубликования в информационном издании «Ивановская газета».

8. Настоящее распоряжение вступает в силу с даты официального опубликования.

Начальник Департамента управления имуществом Ивановской области **С. Ю. Рощин**

Полная версия распоряжения с приложениями — на сайте ivgazeta.ru

Официальные материалы публикуются в полном соответствии с их электронными версиями. Стилистика и пунктуация оригинала сохранены.

ДЕПАРТАМЕНТ УПРАВЛЕНИЯ ИМУЩЕСТВОМ ИВАНОВСКОЙ ОБЛАСТИ

Р А С П О Р Я Ж Е Н И Е

от 07.12.2020 № 393

г. Иваново

Об установлении зоны с особыми условиями использования территории

В соответствии с Гражданским кодексом Российской Федерации, Земельным кодексом Российской Федерации, Федеральным законом от 13.07.2015 № 218-ФЗ «О государственной регистрации недвижимости», Федеральным законом от 24.07.2007 № 221-ФЗ «О кадастровой деятельности», Федеральным законом от 31.03.1999 № 69-ФЗ «О газоснабжении в Российской Федерации», Правилами охраны газораспределительных сетей, утвержденными постановлением Правительства Российской Федерации от 20.11.2000 № 878, Постановлением Правительства РФ от 31.12.2015 № 1532 «Об утверждении Правил предоставления документов, направляемых или предоставляемых в соответствии с частями 1, 3 - 13, 15, 15.1 статьи 32 Федерального закона «О государственной регистрации недвижимости» в федеральный орган исполнительной власти (его территориальные органы), уполномоченный Правительством Российской Федерации на осуществление государственного кадастрового учета, государственной регистрации прав, ведение Единого государственного реестра недвижимости и предоставление сведений, содержащихся в Едином государственном реестре недвижимости», Положением о Департаменте управления имуществом Ивановской области, утвержденным постановлением Правительства Ивановской области от 08.02.2013 № 31-п, на основании обращения АО «Газпром газораспределение Иваново» от 28.10.2020 № ДЩ-10-09/2145, зарегистрированного в Департаменте 11.11.2020 за № ДУИ-3413-20:

1. Установить зону с особыми условиями использования территории (охранную зону газораспределительной сети) в отношении объекта: Технологическая сеть газопроводов для газоснабжения потребителей деревень Крапивник, Грозилово, Большое Клочково, Лемешки, Красново, Максимцево Тейковского муниципального района Ивановской области», назначение: 7.7. Сооружения трубопроводного транспорта, протяженность 377 м, кадастровый номер 37:00:000000:14867; адрес: Российская Федерация, Ивановская область, Тейковский район, д. Крапивник, д. Грозилово, д. Большое Клочково, д. Лемешки, д. Красново, д. Максимцево (далее – Объект).

2. Границы зоны с особыми условиями использования территории устанавливаются на основании описания местоположения границ зоны с особыми условиями использования территории Объекта, выполненного кадастровым инженером О.А. Умниковой 05.11.2020 (прилагается):

- в отношении зоны с особыми условиями использования территории Объекта расположенной на территории Тейковского муниципального района (Приложение № 1);
- в отношении зоны с особыми условиями использования территории Объекта, расположенной на территории городского округа Тейково (Приложение № 2).

3. На земельные участки в границах зоны с особыми условиями использования территории наложить ограничения (обременения), предусмотренные пунктами 14, 15, 16 Правил охраны газораспределительных сетей, утвержденных постановлением Правительства Российской Федерации от 20.11.2000 № 878.

4. Зона с особыми условиями использования территории устанавливается на период эксплуатации Объекта.

5. Обязанность акционерного общества «Газпром газораспределение Иваново» (ИНН 3730006498; ОГРН 1023700530611; КПП 370201001; место нахождения юридического лица 153020, Ивановская область, город Иваново, улица Окуловой, 59), являющегося правообладателем Объекта, по возмещению убытков лицам, указанным в статье 57.1 Земельного кодекса Российской Федерации, наступает со дня внесения сведений о зоне с особыми условиями использования территории Объекта в Единый государственный реестр недвижимости.

6. Кадастровому инженеру О. А. Умниковой в срок не более 3 рабочих дней с даты подписания настоящего распоряжения представить в Департамент описание местоположения границ зоны с особыми условиями использования территории в форме электронного документа, заверенного усиленной квалифицированной электронной подписью кадастрового инженера, оформленного в соответствии с требованиями законодательства Российской Федерации.

7. Отделу земельной политики не позднее пяти рабочих дней с даты подписания настоящего распоряжения направить настоящее распоряжение:

- в Администрацию городского округа Тейково Ивановской области;
- в Администрацию Новолеушинского сельского поселения Тейковского муниципального района Ивановской области;
- в Администрацию Большеклочковского сельского поселения Тейковского муниципального района Ивановской области;
- в БУ «Ивановские газеты» для официального опубликования в информационном издании «Ивановская газета».

8. Настоящее распоряжение вступает в силу с даты официального опубликования.

Начальник Департамента управления имуществом Ивановской области **С. Ю. Рощин**

П Р И Л О Ж Е Н И Я

Лист N 1

ОПИСАНИЕ МЕСТОПОЛОЖЕНИЯ ГРАНИЦ

Охранная зона газораспределительной сети: Технологическая сеть газопроводов для газоснабжения потребителей деревень Крапивник, Грозилово, Большое Клочково, Лемешки, Красново, Максимцево Тейковского муниципального района Ивановской области

(наименование объекта местоположение границ, которого описано (далее - объект))

Сведения об объекте

N п/п	Характеристики объекта	Описание характеристик
1	2	3
1	Местоположение объекта	Российская Федерация, Ивановская область, район Тейковский, д. Крапивник, д. Грозилово, д.Большое Клочково, д. Лемешки, д.Красново, д. Максимцево
2	Площадь объекта +/- величина погрешности определения площади (P +/- Дельта P), кв. м.	336 ± 6
3	Иные характеристики объекта	1. Для газораспределительных сетей устанавливаются следующие охранные зоны:- вдоль трасс наружных газопроводов - в виде территории, ограниченной условными линиями, проходящими на расстоянии 2 метров с каждой стороны газопровода; - вокруг отдельно стоящих газорегуляторных пунктов - в виде территории, ограниченной замкнутой линией, проведенной на расстоянии 10 метров от границ этих объектов 2. Использование земель в охранной зоне газораспределительных сетей в установленном правилами порядке (п. 14-16 Постановления Правительства РФ от 20.11.2000 г. № 878 «Об утверждении правил охраны газораспределительных сетей»)

Лист N 2

ОПИСАНИЕ МЕСТОПОЛОЖЕНИЯ ГРАНИЦ

Охранная зона газораспределительной сети: Технологическая сеть газопроводов для газоснабжения потребителей деревень Крапивник, Грозилово, Большое Клочково, Лемешки, Красново, Максимцево Тейковского муниципального района Ивановской области

(наименование объекта)

Сведения о местоположении границ объекта

1. Система координат Тейково

2. Сведения о характерных точках

Обозначение характерных точек границ	Координаты, м X	Координаты, м Y	Метод определения координат характерной точки	Средняя квадратическая погрешность положения характерной точки (Mt), м	Описание обозначения точки на местности (при наличии)
1	2	3	4	5	6
1	13659.41	12244.95	Аналитический	0.1	-
2	13664.56	12247.90	Аналитический	0.1	-
3	13657.38	12271.52	Аналитический	0.1	-
4	13647.31	12317.01	Аналитический	0.1	-
5	13647.24	12322.67	Аналитический	0.1	-
6	13644.78	12326.18	Аналитический	0.1	-
7	13640.91	12324.71	Аналитический	0.1	-
8	13643.25	12321.38	Аналитический	0.1	-
9	13643.31	12316.54	Аналитический	0.1	-
10	13653.50	12270.50	Аналитический	0.1	-
11	13659.81	12249.79	Аналитический	0.1	-
12	13657.43	12248.42	Аналитический	0.1	-
1	13659.41	12244.95	Аналитический	0.1	-

3. Сведения о характерных точках части (частей) границы объекта

Обозначение характерных точек части границы	Координаты, м X	Координаты, м Y	Метод определения координат характерной точки	Средняя квадратическая погрешность положения характерной точки	Описание обозначения точки на местности (при наличии)
1	2	3	4	5	6
-	-	-	-	-	-

Лист N 3

ОПИСАНИЕ МЕСТОПОЛОЖЕНИЯ ГРАНИЦ

Охранная зона газораспределительной сети: Технологическая сеть газопроводов для газоснабжения потребителей деревень Крапивник, Грозилово, Большое Клочково, Лемешки, Красново, Максимцево Тейковского муниципального района Ивановской области

(наименование объекта)

Сведения о местоположении измененных (уточненных) границ объекта

1. Система координат -

2. Сведения о характерных точках границ объекта

Обозначение характерных точек границ	Существующие координаты, м X	Существующие координаты, м Y	Измененные (уточненные) координаты, м X	Измененные (уточненные) координаты, м Y	Метод определения координат характерной точки	Средняя квадратическая погрешность положения характерной точки (Mt), м	Описание обозначения точки на местности (при наличии)
1	2	3	4	5	6	7	8
-	-	-	-	-	-	-	-

3. Сведения о характерных точках части (частей) границы объекта

-	-	-	-	-	-		-

Лист N 4

ОПИСАНИЕ МЕСТОПОЛОЖЕНИЯ ГРАНИЦ

Охранная зона газораспределительной сети: Технологическая сеть газопроводов для газоснабжения потребителей деревень Крапивник, Грозилово, Большое Клочково, Лемешки, Красново, Максимцево Тейковского муниципального района Ивановской области

(наименование объекта)

План границ объекта

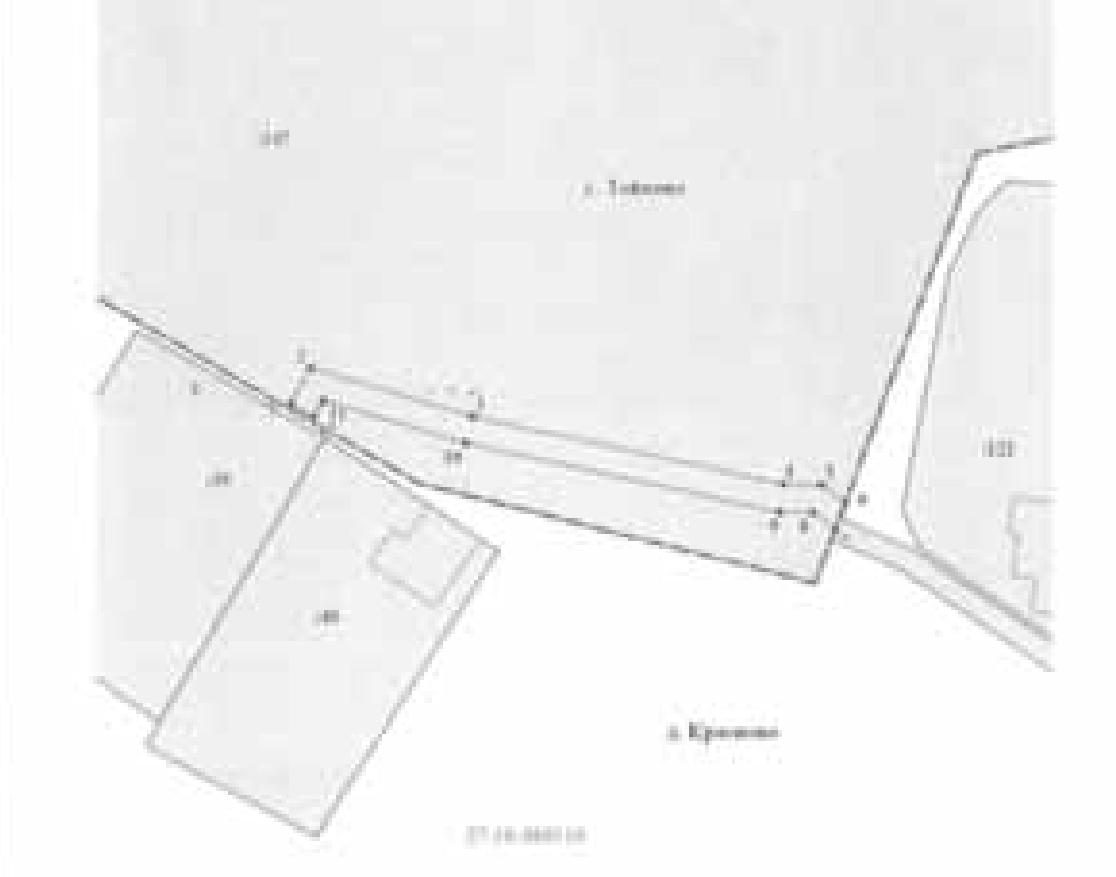

Масштаб 1: 1000

Условные обозначения:

- граница объекта
- граница земельного участка, сведения о котором содержатся в ЕГРН
- граница кадастрового квартала
- характерная точка границы объекта
- номер кадастрового квартала

Подпись ______ "05" ноября 2020 г.

Место для оттиска печати (при наличии) лица, составившего описание местоположения границ объекта

Выписка из Единого государственного реестра недвижимости об объекте недвижимости

Сведения о характеристиках объекта недвижимости

Сооружение

вид объекта недвижимости

Кадастровый номер: 37:00:000000:14867

Государственный регистратор ФГИС ЕГРН

М.П.

Выписка из Единого государственного реестра недвижимости об объекте недвижимости

Сведения о зарегистрированных правах

Сооружение

Кадастровый номер: 37:00:000000:14867

Государственный регистратор ФГИС ЕГРН

М.П.

Выписка из Единого государственного реестра недвижимости об объекте недвижимости

Описание местоположения объекта недвижимости

Сооружение

Кадастровый номер: 37:00:000000:14867

Государственный регистратор ФГИС ЕГРН

М.П.

ГАЗПРОМ

Акционерное общество «Газпром газораспределение Иваново» (АО «Газпром газораспределение Иваново»)

Директору ООО «Луксор»

П.А. Зубко

О предоставлении документов

АО «Газпром газораспределение Иваново» сообщает Вам, что Вам была передана вся имеющаяся в нашем распоряжении исполнительная документация на объект газораспределения: «Технологическая сеть газопроводов для газоснабжения потребителей деревень Крапивник, Грозилово, Большое Клочково, Лемешки, Красново, Максимцево Тейковского муниципального района Ивановской области», адрес объекта: Российская Федерация, Ивановская область, Тейковский район, д. Крапивник, д. Грозилово, д. Большое Клочково, д. Лемешки, д. Красново, д. Максимцево.

Дополнительно сообщаем Вам, что никаких иных исполнительных съемок на указанный газопровод в архиве АО «Газпром газораспределение Иваново» не имеется.

Предоставленная Вам исполнительная съемка соответствует как требованиям СП 126.13330.2012, который действовал до 25.04.2018г. и утратил силу с 25.04.2018г. в связи с изданием Приказа Минстроя России от 24.10.2017г. № 1469/пр, утвердившего новый Свод правил СП 126.13330.2017, который и действует в настоящее время, так и требованиям самого СП 126.13330.2017. Указанными документами нормативно закреплены требования к составу, содержанию и оформлению геодезической исполнительной документации.

Исполнительная съемка, Вам предоставленная по данному газопроводу, была оформлена в соответствии с действующими на момент ввода эксплуатацию указанного газопровода - 2017 года - строительными нормами и правилами.

На основании вышеизложенного, сообщаем Вам, что переданная Вам исполнительная документация оформлена надлежащим образом и подлежит включению в Описание местоположения границ зоны с особыми условиями использования территорий объекта газораспределения: «Технологическая сеть газопроводов для газоснабжения потребителей деревень Крапивник, Грозилово, Большое Клочково, Лемешки, Красново, Максимцево Тейковского муниципального района Ивановской области», адрес объекта: Российская Федерация, Ивановская область, Тейковский район, д. Крапивник, д. Грозилово, д. Большое Клочково, д. Лемешки, д. Красново, д. Максимцево.

Первый заместитель генерального директора **Д.А. Щенников**

Т.А. Солнышкина

Официальные материалы публикуются в полном соответствии с их электронными версиями. Стилистика и пунктуация оригинала сохранены.

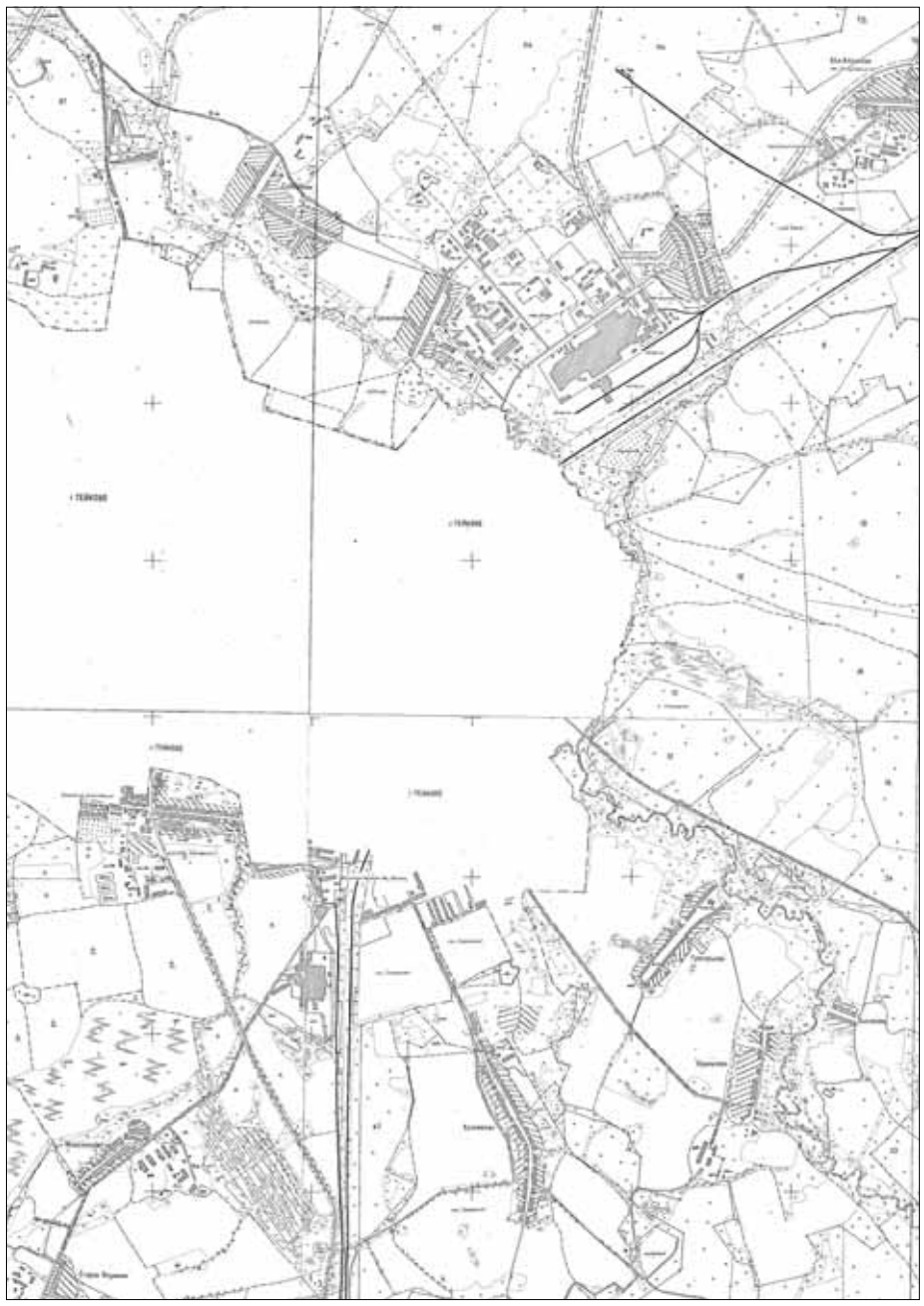

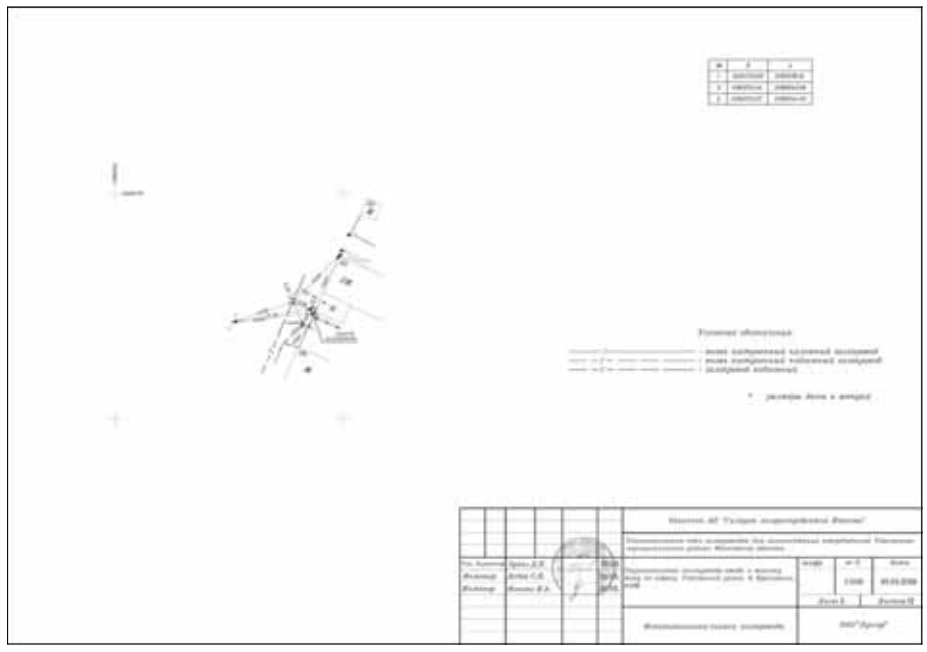



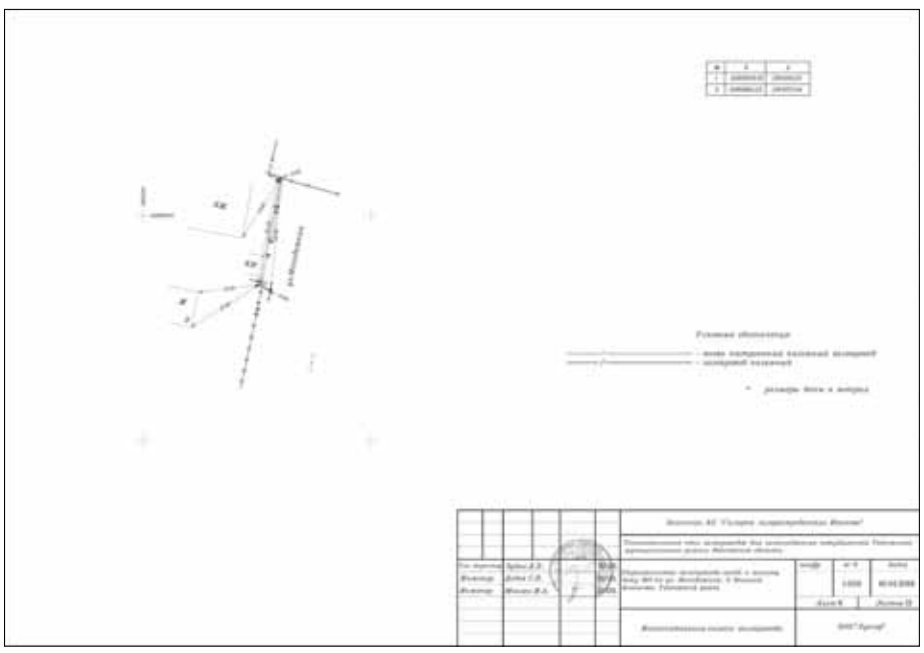



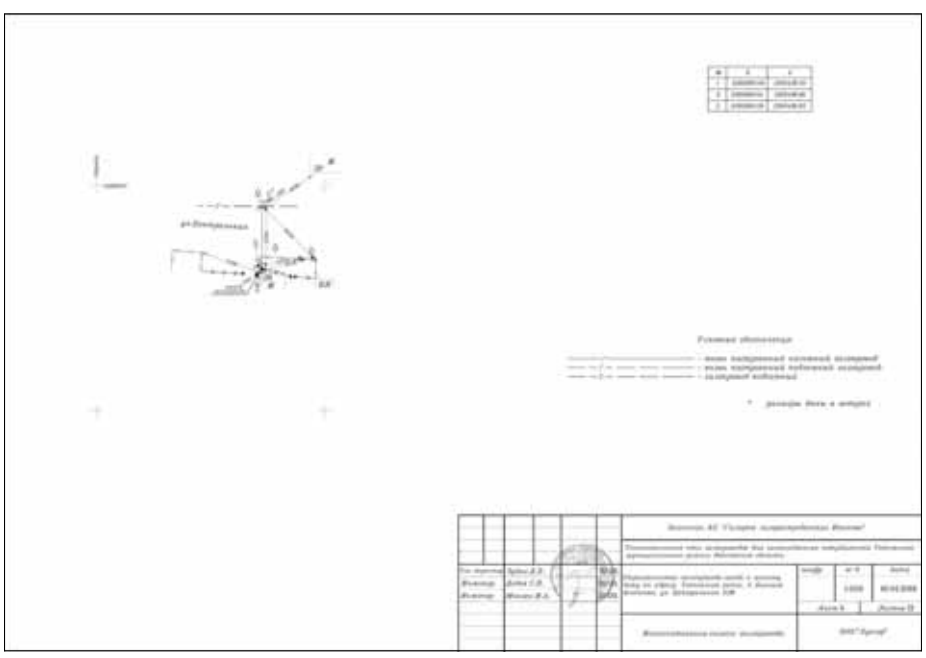

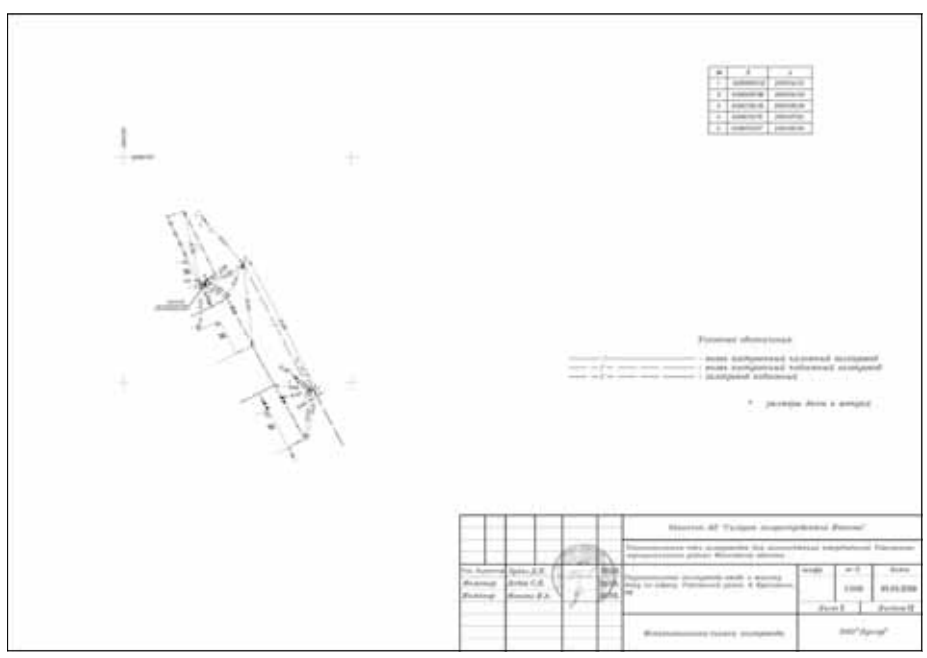

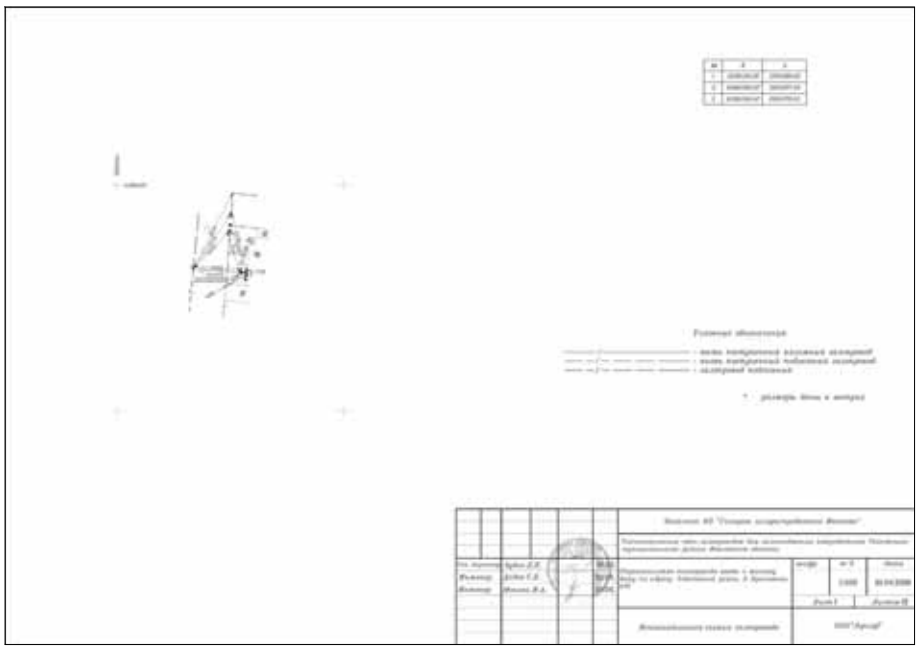

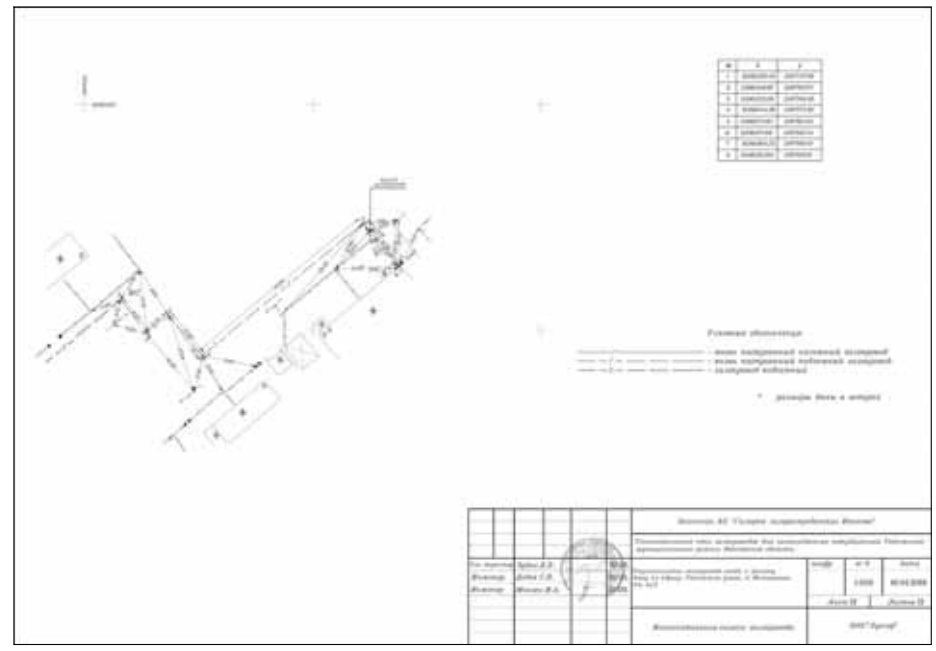

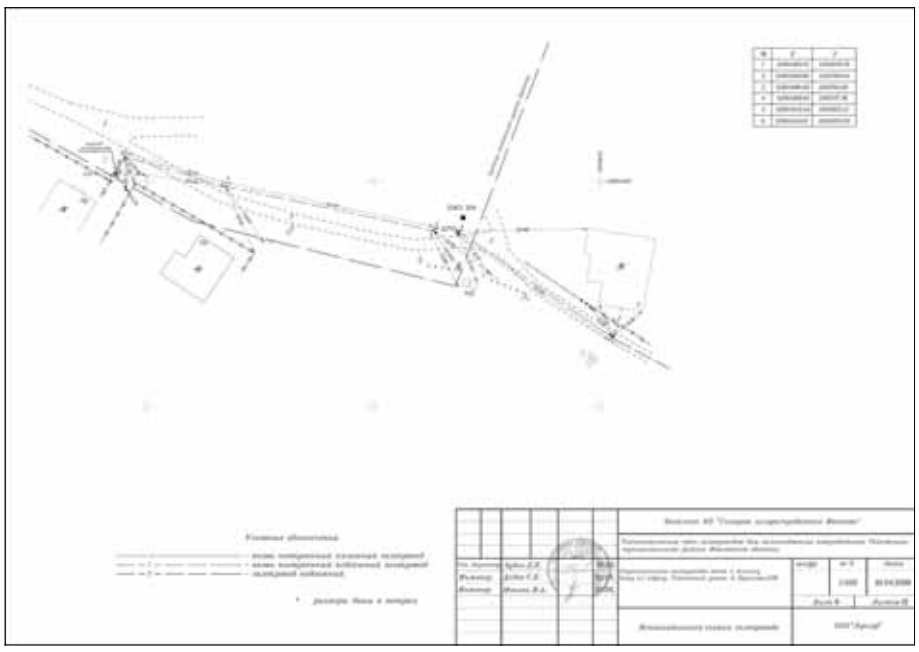

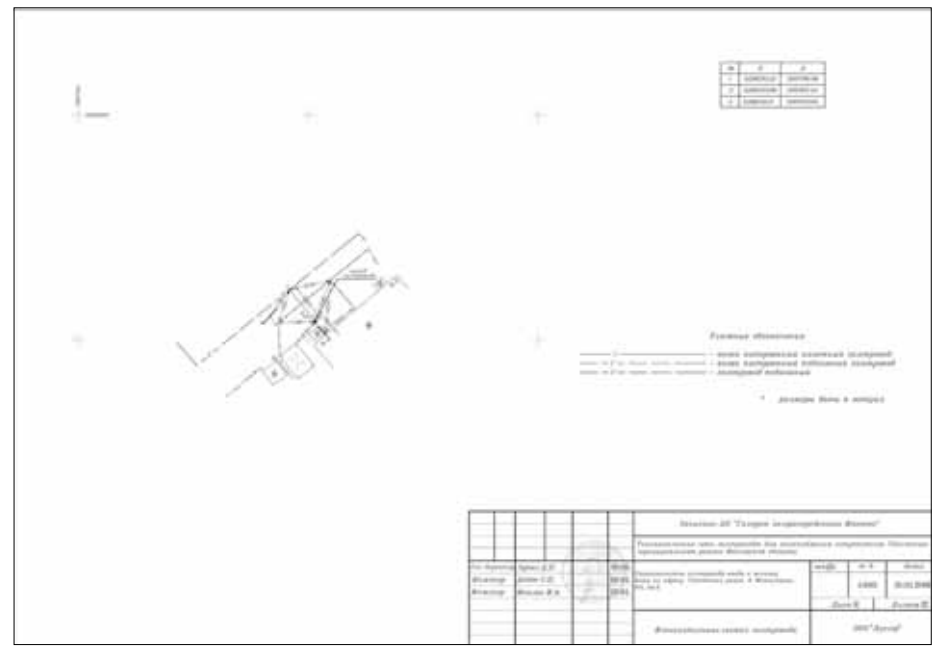

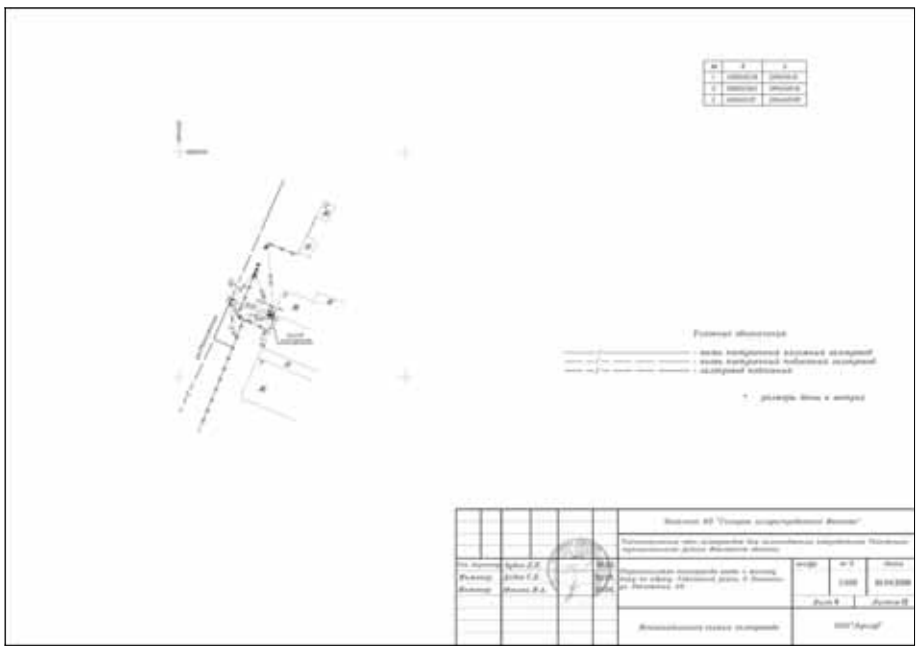

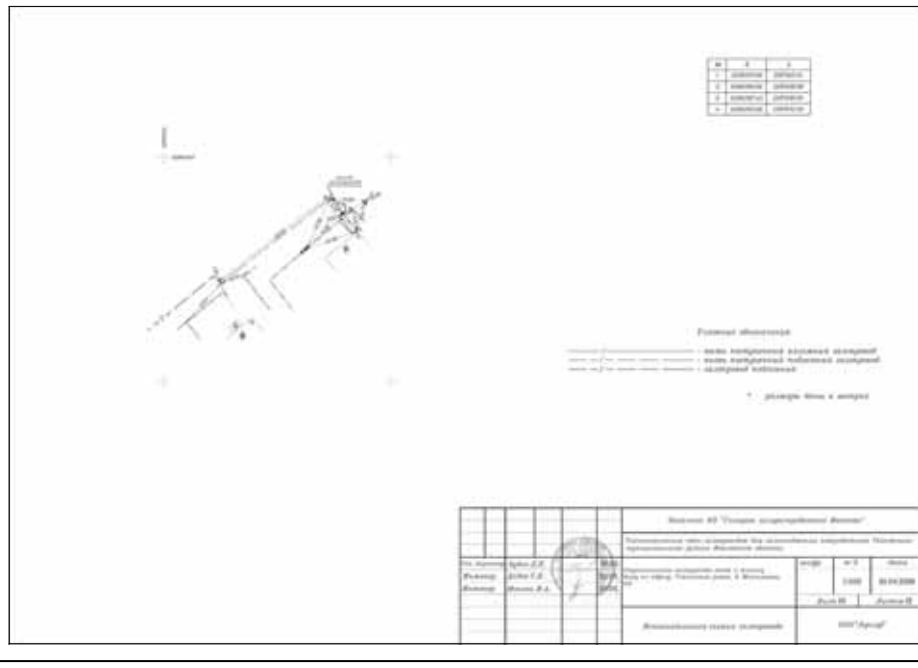

Лист N 1

ОПИСАНИЕ МЕСТОПОЛОЖЕНИЯ ГРАНИЦ

Охранная зона газораспределительной сети: Технологическая сеть газопроводов для газоснабжения потребителей деревень Крапивник, Грозилово, Большое Клочково, Лемешки, Красново, Максимцево Тейковского муниципального района Ивановской области

(наименование объекта местоположение границ, которого описано (далее - объект))

Раздел 1

Сведения об объекте

N п/п	Характеристики объекта	Описание характеристик
1	2	3
1	Местоположение объекта	Российская Федерация, Ивановская область, район Тейковский, д. Крапивник, д. Грозилово, д.Большое Клочково, д. Лемешки, д.Красново, д. Максимцево
2	Площадь объекта +/- величина погрешности определения площади (Р +/- Дельта Р), кв. м.	1037 ± 11
3	Иные характеристики объекта	1. Для газораспределительных сетей устанавливаются следующие охранные зоны:- вдоль трасс наружных газопроводов - в виде территории, ограниченной условными линиями, проходящими на расстоянии 2 метров с каждой стороны газопровода; - вокруг отдельно стоящих газорегуляторных пунктов - в виде территории, ограниченной замкнутой линией, проведенной на расстоянии 10 метров от границ этих объектов 2. Использование земель в охранной зоне газораспределительных сетей в установленном правилами порядке (п. 14-16 Постановления Правительства РФ от 20.11.2000 г. № 878 «Об утверждении правил охраны газораспределительных сетей»)

Лист N 2

ОПИСАНИЕ МЕСТОПОЛОЖЕНИЯ ГРАНИЦ

Охранная зона газораспределительной сети: Технологическая сеть газопроводов для газоснабжения потребителей деревень Крапивник, Грозилово, Большое Клочково, Лемешки, Красново, Максимцево Тейковского муниципального района Ивановской области

(наименование объекта)

Раздел 2

Сведения о местоположении границ объекта

1. Система координат 1963 г.

2. Сведения о характерных точках границ объекта

Обозначение характерных точек границ	Координаты, м		Метод определения координат характерной точки	Средняя квадратическая погрешность положения характерной точки (Mt), м	Описание обозначения точки на местности (при наличии)
	X	Y			
1	2	3	4	5	6

Официальные материалы публикуются в полном соответствии с их электронными версиями. Стилистика и пунктуация оригинала сохранены.

1	6290388.53	2185772.62	Аналитический	0.1	-
2	6290366.79	2185803.92	Аналитический	0.1	-
3	6290363.51	2185801.64	Аналитический	0.1	-
4	6290384.67	2185771.16	Аналитический	0.1	-
1	6290388.53	2185772.62	Аналитический	0.1	-
5	6291727.66	2189839.98	Аналитический	0.1	-
6	6291725.92	2189843.97	Аналитический	0.1	-
7	6291725.48	2189844.72	Аналитический	0.1	-
8	6291721.82	2189843.06	Аналитический	0.1	-
9	6291722.36	2189842.15	Аналитический	0.1	-
10	6291724.00	2189838.38	Аналитический	0.1	-
5	6291727.66	2189839.98	Аналитический	0.1	-
11	6292895.50	2192434.30	Аналитический	0.1	-
12	6292895.48	2192438.30	Аналитический	0.1	-
13	6292881.47	2192438.26	Аналитический	0.1	-
14	6292880.46	2192438.20	Аналитический	0.1	-
15	6292880.70	2192434.20	Аналитический	0.1	-
16	6292881.61	2192434.26	Аналитический	0.1	-
11	6292895.50	2192434.30	Аналитический	0.1	-
17	6292118.49	2194011.89	Аналитический	0.1	-
18	6292115.63	2194020.70	Аналитический	0.1	-
19	6292115.31	2194021.56	Аналитический	0.1	-
20	6292111.57	2194020.15	Аналитический	0.1	-
21	6292111.85	2194019.38	Аналитический	0.1	-

Лист N 3

ОПИСАНИЕ МЕСТОПОЛОЖЕНИЯ ГРАНИЦ

Охранная зона газораспределительной сети: Технологическая сеть газопроводов для газоснабжения потребителей деревень Крапивник, Грозилово, Большое Ключково, Лемешки, Красново, Максимцево Тейковского муниципального района Ивановской области

(наименование объекта)

2. Сведения о характерных точках границ объекта

1	2	3	4	5	6
22	6292114.69	2194010.65	Аналитический	0.1	-
17	6292118.49	2194011.89	Аналитический	0.1	-
23	6287020.84	2190021.52	Аналитический	0.1	-
24	6287021.35	2190023.41	Аналитический	0.1	-
25	6287021.68	2190024.24	Аналитический	0.1	-
26	6287017.88	2190025.52	Аналитический	0.1	-
27	6287017.55	2190024.65	Аналитический	0.1	-
28	6287016.98	2190022.58	Аналитический	0.1	-
23	6287020.84	2190021.52	Аналитический	0.1	-
29	6286723.66	2190116.64	Аналитический	0.1	-
30	6286723.72	2190117.32	Аналитический	0.1	-
31	6286728.98	2190127.10	Аналитический	0.1	-
32	6286697.16	2190143.69	Аналитический	0.1	-
33	6286695.08	2190140.24	Аналитический	0.1	-
34	6286723.54	2190125.42	Аналитический	0.1	-
35	6286719.80	2190118.48	Аналитический	0.1	-
36	6286719.68	2190116.96	Аналитический	0.1	-
29	6286723.66	2190116.64	Аналитический	0.1	-
37	6286583.70	2190191.52	Аналитический	0.1	-
38	6286584.20	2190192.46	Аналитический	0.1	-
39	6286589.33	2190201.15	Аналитический	0.1	-
40	6286585.89	2190203.19	Аналитический	0.1	-
41	6286580.70	2190194.42	Аналитический	0.1	-
42	6286580.16	2190193.40	Аналитический	0.1	-
37	6286583.70	2190191.52	Аналитический	0.1	-
43	6286083.38	2190367.01	Аналитический	0.1	-
44	6286082.56	2190377.67	Аналитический	0.1	-
45	6286082.46	2190378.72	Аналитический	0.1	-
46	6286078.48	2190378.34	Аналитический	0.1	-
47	6286078.58	2190377.33	Аналитический	0.1	-

Лист N 4

ОПИСАНИЕ МЕСТОПОЛОЖЕНИЯ ГРАНИЦ

Охранная зона газораспределительной сети: Технологическая сеть газопроводов для газоснабжения потребителей деревень Крапивник, Грозилово, Большое Ключково, Лемешки, Красново, Максимцево Тейковского муниципального района Ивановской области

(наименование объекта)

2. Сведения о характерных точках границ объекта

1	2	3	4	5	6
48	6286079.40	2190366.71	Аналитический	0.1	-
43	6286083.38	2190367.01	Аналитический	0.1	-
49	6286257.70	2187759.57	Аналитический	0.1	-
50	6286251.90	2187764.00	Аналитический	0.1	-
51	6286255.94	2187768.57	Аналитический	0.1	-
52	6286247.07	2187776.07	Аналитический	0.1	-
53	6286262.66	2187794.78	Аналитический	0.1	-
54	6286276.36	2187811.21	Аналитический	0.1	-
55	6286274.68	2187812.76	Аналитический	0.1	-
56	6286293.60	2187837.02	Аналитический	0.1	-
57	6286288.68	2187840.94	Аналитический	0.1	-
58	6286286.18	2187837.82	Аналитический	0.1	-
59	6286288.02	2187836.36	Аналитический	0.1	-
60	6286269.22	2187812.25	Аналитический	0.1	-
61	6286270.86	2187810.85	Аналитический	0.1	-
62	6286260.82	2187798.82	Аналитический	0.1	-
63	6286255.22	2187803.11	Аналитический	0.1	-
64	6286252.44	2187805.39	Аналитический	0.1	-
65	6286249.90	2187802.29	Аналитический	0.1	-
66	6286252.74	2187799.97	Аналитический	0.1	-
67	6286258.24	2187795.75	Аналитический	0.1	-
68	6286241.45	2187775.57	Аналитический	0.1	-
69	6286250.24	2187768.15	Аналитический	0.1	-
70	6286246.04	2187763.42	Аналитический	0.1	-
71	6286255.28	2187756.39	Аналитический	0.1	-
49	6286257.70	2187759.57	Аналитический	0.1	-

3. Сведения о характерных точках части (частей) границы объекта

Обозначение характерных точек части границы	Координаты, м		Метод определения координат характерной точки	Средняя квадратическая погрешность положения характерной точки	Описание обозначения точки на местности (при наличии)
	X	Y			
1	2	3	4	5	6
-	-	-	-	-	-

Лист N 5

ОПИСАНИЕ МЕСТОПОЛОЖЕНИЯ ГРАНИЦ

Охранная зона газораспределительной сети: Технологическая сеть газопроводов для газоснабжения потребителей деревень Крапивник, Грозилово, Большое Ключково, Лемешки, Красново, Максимцево Тейковского муниципального района Ивановской области

(наименование объекта)

Раздел 3

Сведения о местоположении измененных (уточненных) границ объекта

1. Система координат :

2. Сведения о характерных точках границ объекта

Обозначение характерных точек границ	Существующие координаты, м		Измененные (уточненные) координаты, м		Метод определения координат характерной точки	Средняя квадратическая погрешность положения характерной точки (Mt), м	Описание обозначения точки на местности (при наличии)
	X	Y	X	Y			
1	2	3	4	5	6	7	8
-	-	-	-	-	-	-	-

3. Сведения о характерных точках части (частей) границы объекта

-	-	-	-	-	-	-	-

Лист N 6

ОПИСАНИЕ МЕСТОПОЛОЖЕНИЯ ГРАНИЦ

Охранная зона газораспределительной сети: Технологическая сеть газопроводов для газоснабжения потребителей деревень Крапивник, Грозилово, Большое Ключково, Лемешки, Красново, Максимцево Тейковского муниципального района Ивановской области

(наименование объекта)

Раздел 4

План границ объекта

Лист 1



Условные обозначения:
- границы объекта
- границы земельного участка, сведения о котором содержатся в ЕГРН
- границы кадастрового квартала
- характерная точка границы объекта
- номер кадастрового квартала

Масштаб 1: 25000

Подпись _____ Дата «5» ноября 2020 г.

Место для отметки печати (при наличии) лица, составившего описание местоположения границ объекта

Лист N 7

ОПИСАНИЕ МЕСТОПОЛОЖЕНИЯ ГРАНИЦ

Охранная зона газораспределительной сети: Технологическая сеть газопроводов для газоснабжения потребителей деревень Крапивник, Грозилово, Большое Ключково, Лемешки, Красново, Максимцево Тейковского муниципального района Ивановской области

(наименование объекта)

План границ объекта

Лист 2

Масштаб 1: 1000

Условные обозначения:
- границы объекта
- границы земельного участка, сведения о котором содержатся в ЕГРН
- границы кадастрового квартала
- характерная точка границы объекта
- номер кадастрового квартала

Подпись _____ «5» ноября 2020 г.

Место для отметки печати (при наличии) лица, составившего описание местоположения границ объекта

Лист N 8

ОПИСАНИЕ МЕСТОПОЛОЖЕНИЯ ГРАНИЦ

Охранная зона газораспределительной сети: Технологическая сеть газопроводов для газоснабжения потребителей деревень Крапивник, Грозилово, Большое Ключково, Лемешки, Красново, Максимцево Тейковского муниципального района Ивановской области

(наименование объекта)

План границ объекта

Лист 3

Масштаб 1: 1000

Условные обозначения:
- границы объекта
- границы земельного участка, сведения о котором содержатся в ЕГРН
- границы кадастрового квартала
- характерная точка границы объекта
- номер кадастрового квартала

Подпись _____ «5» ноября 2020 г.

Место для отметки печати (при наличии) лица, составившего описание местоположения границ объекта

Лист N 9

ОПИСАНИЕ МЕСТОПОЛОЖЕНИЯ ГРАНИЦ

Охранная зона газораспределительной сети: Технологическая сеть газопроводов для газоснабжения потребителей деревень Крапивник, Грозилово, Большое Ключково, Лемешки, Красново, Максимцево Тейковского муниципального района Ивановской области

(наименование объекта)

План границ объекта

Лист 4

Масштаб 1: 1000

Условные обозначения:
- границы объекта
- границы земельного участка, сведения о котором содержатся в ЕГРН
- границы кадастрового квартала
- характерная точка границы объекта
- номер кадастрового квартала

Подпись _____ «5» ноября 2020 г.

Место для отметки печати (при наличии) лица, составившего описание местоположения границ объекта

Лист N10

ОПИСАНИЕ МЕСТОПОЛОЖЕНИЯ ГРАНИЦ

Охранная зона газораспределительной сети: Технологическая сеть газопроводов для газоснабжения потребителей деревень Крапивник, Грозилово, Большое Ключково, Лемешки, Красново, Максимцево Тейковского муниципального района Ивановской области

(наименование объекта)

План границ объекта

Лист 5

Масштаб 1: 1000

Условные обозначения:
- границы объекта
- границы земельного участка, сведения о котором содержатся в ЕГРН
- границы кадастрового квартала
- характерная точка границы объекта
- номер кадастрового квартала

Подпись _____ «5» ноября 2020 г.

Место для отметки печати (при наличии) лица, составившего описание местоположения границ объекта

Лист N 11

ОПИСАНИЕ МЕСТОПОЛОЖЕНИЯ ГРАНИЦ

Охранная зона газораспределительной сети: Технологическая сеть газопроводов для газоснабжения потребителей деревень Крапивник, Грозилово, Большое Клочково, Лемешки, Красново, Максимцево Тейковского муниципального района Ивановской области

(наименование объекта)

План границ объекта

Лист 6

Масштаб 1: 1000

Условные обозначения:

- граница объекта
- граница земельного участка, сведения о котором содержатся в ЕГРН
- граница кадастрового квартала
- характерная точка границы объекта
- номер кадастрового квартала

Подпись ______ «5» ноября 2020 г.

Место для оттиска печати (при наличии) лица, составившего описание местоположения границ объекта

Лист N 14

ОПИСАНИЕ МЕСТОПОЛОЖЕНИЯ ГРАНИЦ

Охранная зона газораспределительной сети: Технологическая сеть газопроводов для газоснабжения потребителей деревень Крапивник, Грозилово, Большое Клочково, Лемешки, Красново, Максимцево Тейковского муниципального района Ивановской области

(наименование объекта)

План границ объекта

Лист 9

Масштаб 1: 1000

Условные обозначения:

- граница объекта
- граница земельного участка, сведения о котором содержатся в ЕГРН
- граница кадастрового квартала
- характерная точка границы объекта
- номер кадастрового квартала

Подпись ______ «5» ноября 2020 г.

Место для оттиска печати (при наличии) лица, составившего описание местоположения границ объекта

Лист N 12

ОПИСАНИЕ МЕСТОПОЛОЖЕНИЯ ГРАНИЦ

Охранная зона газораспределительной сети: Технологическая сеть газопроводов для газоснабжения потребителей деревень Крапивник, Грозилово, Большое Клочково, Лемешки, Красново, Максимцево Тейковского муниципального района Ивановской области

(наименование объекта)

План границ объекта

Лист 7

Масштаб 1: 1000

Условные обозначения:

- граница объекта
- граница земельного участка, сведения о котором содержатся в ЕГРН
- граница кадастрового квартала
- характерная точка границы объекта
- номер кадастрового квартала

Подпись ______ «5» ноября 2020 г.

Место для оттиска печати (при наличии) лица, составившего описание местоположения границ объекта

Лист N 15

ОПИСАНИЕ МЕСТОПОЛОЖЕНИЯ ГРАНИЦ

Охранная зона газораспределительной сети: Технологическая сеть газопроводов для газоснабжения потребителей деревень Крапивник, Грозилово, Большое Клочково, Лемешки, Красново, Максимцево Тейковского муниципального района Ивановской области

(наименование объекта)

План границ объекта

Лист 10

Масштаб 1: 1000

Условные обозначения:

- граница объекта
- граница земельного участка, сведения о котором содержатся в ЕГРН
- граница кадастрового квартала
- характерная точка границы объекта
- номер кадастрового квартала

Подпись ______ «5» ноября 2020 г.

Место для оттиска печати (при наличии) лица, составившего описание местоположения границ объекта

Лист N 13

ОПИСАНИЕ МЕСТОПОЛОЖЕНИЯ ГРАНИЦ

Охранная зона газораспределительной сети: Технологическая сеть газопроводов для газоснабжения потребителей деревень Крапивник, Грозилово, Большое Клочково, Лемешки, Красново, Максимцево Тейковского муниципального района Ивановской области

(наименование объекта)

План границ объекта

Лист 8

Масштаб 1: 1000

Условные обозначения:

- граница объекта
- граница земельного участка, сведения о котором содержатся в ЕГРН
- граница кадастрового квартала
- характерная точка границы объекта
- номер кадастрового квартала

Подпись ______ «5» ноября 2020 г.

Место для оттиска печати (при наличии) лица, составившего описание местоположения границ объекта

ПРИЛОЖЕНИЯ

Выписка из Единого государственного реестра недвижимости об объекте недвижимости

Сведения о характеристиках объекта недвижимости

Сооружение	
Лист № __ Раздел 1	Всего листов раздела 1: __
02.10.2020 № 99/2020/351756510	
Кадастровый номер:	37:00:000000:14867
Номер кадастрового квартала:	37:00:000000
Дата присвоения кадастрового номера:	29.07.2020
Ранее присвоенный государственный учетный номер:	данные отсутствуют
Адрес:	Российская Федерация, Ивановская область, Тейковский район, д. Крапивник, д. Грозилово, д. Большое Клочково, д. Лемешки, д. Красново, д. Максимцево
Основная характеристика (для сооружения):	протяженность 377 м
Назначение:	7.7. Сооружения трубопроводного транспорта
Наименование:	Технологическая сеть газопроводов для газоснабжения потребителей деревень Крапивник, Грозилово, Большое Клочково, Лемешки, Красново, Максимцево Тейковского муниципального района Ивановской области
Количество этажей, в том числе подземных этажей:	данные отсутствуют
Год ввода в эксплуатацию по завершении строительства:	данные отсутствуют
Год завершения строительства:	2017
Кадастровая стоимость, руб.:	данные отсутствуют
Государственный регистратор	ФГИС ЕГРН

М.П.

Выписка из Единого государственного реестра недвижимости об объекте недвижимости

Сведения о характеристиках объекта недвижимости

Сооружение	
Лист № __ Раздел 1	Всего листов раздела 1: __
02.10.2020 № 99/2020/351756510	
Кадастровый номер:	37:00:000000:14867
Кадастровые номера иных объектов недвижимости, в пределах которых расположен объект недвижимости:	37:18:050101:457, 37:18:080120:108, 37:18:080121:228, 37:18:080204:362, 37:18:080204:76, 37:26:010109:147
Кадастровые номера помещений, машино-мест, расположенных в здании или сооружении:	данные отсутствуют
Кадастровые номера объектов недвижимости, из которых образован объект недвижимости:	данные отсутствуют
Кадастровые номера образованных объектов недвижимости:	данные отсутствуют
Сведения о включении объекта недвижимости в состав предприятия как имущественного комплекса:	
Сведения о включении объекта недвижимости в состав единого недвижимого комплекса:	
Кадастровый номер земельного участка, если входящие в состав единого недвижимого комплекса объекты недвижимости расположены на одном земельном участке:	данные отсутствуют
Виды разрешенного использования:	данные отсутствуют
Сведения о включении объекта недвижимости в реестр объектов культурного наследия:	данные отсутствуют
Сведения о кадастровом инженере:	Уманова Ольга Александровна №
Статус записи об объекте недвижимости:	Сведения об объекте недвижимости имеют статус "актуальные"
Особые отметки:	[illegible]

Государственный регистратор		ФГИС ЕГРН
полное наименование должности	подпись	инициалы, фамилия

М.П.

Выписка из Единого государственного реестра недвижимости об объекте недвижимости

Сведения о зарегистрированных правах

Сооружение		
Лист № __ Раздел 2	Всего листов раздела 2: __	
02.10.2020 № 99/2020/351756510		
Кадастровый номер:		37:00:000000:14867
1. Правообладатель (правообладатели):	1.1	Акционерное общество "Газпром газораспределение Иваново", ИНН 3730006498
2. Вид, номер и дата государственной регистрации права:	2.1	Собственность, № 37:00:000000:14867-37/041/2020-1 от 29.07.2020
3. Ограничение прав и обременение объекта недвижимости:		не зарегистрировано
5. Заявленные в судебном порядке права требования:		данные отсутствуют
6. Сведения о возражении в отношении зарегистрированного права:		данные отсутствуют
7. Сведения о наличии решения об изъятии объекта недвижимости для государственных и муниципальных нужд:		данные отсутствуют
8. Сведения о невозможности государственной регистрации без личного участия правообладателя или его законного представителя:		
9. Правопритязания и сведения о наличии поступивших, но не рассмотренных заявлений о проведении государственной регистрации права (перехода, прекращения права), ограничения права или обременения объекта недвижимости, сделки в отношении объекта недвижимости:		данные отсутствуют
10. Сведения об осуществлении государственной регистрации сделки, права, ограничения права без необходимого в силу закона согласия третьего лица, органа:		данные отсутствуют

Государственный регистратор		ФГИС ЕГРН
полное наименование должности	подпись	инициалы, фамилия

М.П.

Выписка из Единого государственного реестра недвижимости об объекте недвижимости

Описание местоположения объекта недвижимости

Сооружение	
Лист № __ Раздел 3	Всего листов раздела 3: __
02.10.2020 № 99/2020/351756510	
Кадастровый номер:	37:00:000000:14867
Схема расположения объекта недвижимости (части объекта недвижимости) на земельном(ых) участке(ах)	
Масштаб 1:	Условные обозначения:

Государственный регистратор		ФГИС ЕГРН
полное наименование должности	подпись	инициалы, фамилия

М.П.

ГАЗПРОМ

Акционерное общество
«Газпром газораспределение Иваново»
(АО «Газпром газораспределение Иваново»)

26.10.2020 № ЗАГ-10-06/1129

на № ______ от ______

Директору
ООО «Луксор»

П.А. Зубко

О предоставлении документов

АО «Газпром газораспределение Иваново» сообщает Вам, что Вам была передана вся имеющаяся в нашем распоряжении исполнительная документация на объект газораспределения: «Технологическая сеть газопроводов для газоснабжения потребителей деревень Крапивник, Грозилово, Большое Клочково, Лемешки, Красново, Максимцево Тейковского муниципального района Ивановской области», адрес объекта: Российская Федерация, Ивановская область, Тейковский район, д. Крапивник, д. Грозилово, д. Большое Клочково, д. Лемешки, д. Красново, д. Максимцево.

Дополнительно сообщаем Вам, что никаких иных исполнительных съемок на указанный газопровод в архиве АО «Газпром газораспределение Иваново» не имеется.

Предоставленная Вам исполнительная съемка соответствует как требованиям СП 126.13330.2012, который действовал до 25.04.2018г. и утратил силу с 25.04.2018г. в связи с изданием Приказа Минстроя России от 24.10.2017г. № 1469/пр, утвердившего новый Свод правил СП 126.13330.2017, который и действует в настоящее время, так и требованиям самого СП 126.13330.2017. Указанными документами нормативно закреплены требования к составу, содержанию и оформлению геодезической исполнительной документации.

Исполнительная съемка, Вам предоставленная по данному газопроводу, была оформлена в соответствии с действующими на момент ввода эксплуатацию указанного газопровода - 2017 года - строительными нормами и правилами.

На основании вышеизложенного, сообщаем Вам, что переданная Вам исполнительная документация оформлена надлежащим образом и подлежит включению в Описание местоположения границ зоны с особыми условиями использования территорий объекта газораспределения: «Технологическая сеть газопроводов для газоснабжения потребителей деревень Крапивник, Грозилово, Большое Клочково, Лемешки, Красново, Максимцево Тейковского муниципального района Ивановской области», адрес объекта: Российская Федерация, Ивановская область, Тейковский район, д. Крапивник, д. Грозилово, д. Большое Клочково, д. Лемешки, д. Красново, д. Максимцево.

Первый заместитель
генерального директора — **Д.А. Щенников**

Т.А. Сосновцкина

Официальные материалы публикуются в полном соответствии с их электронными версиями. Стилистика и пунктуация оригинала сохранены.

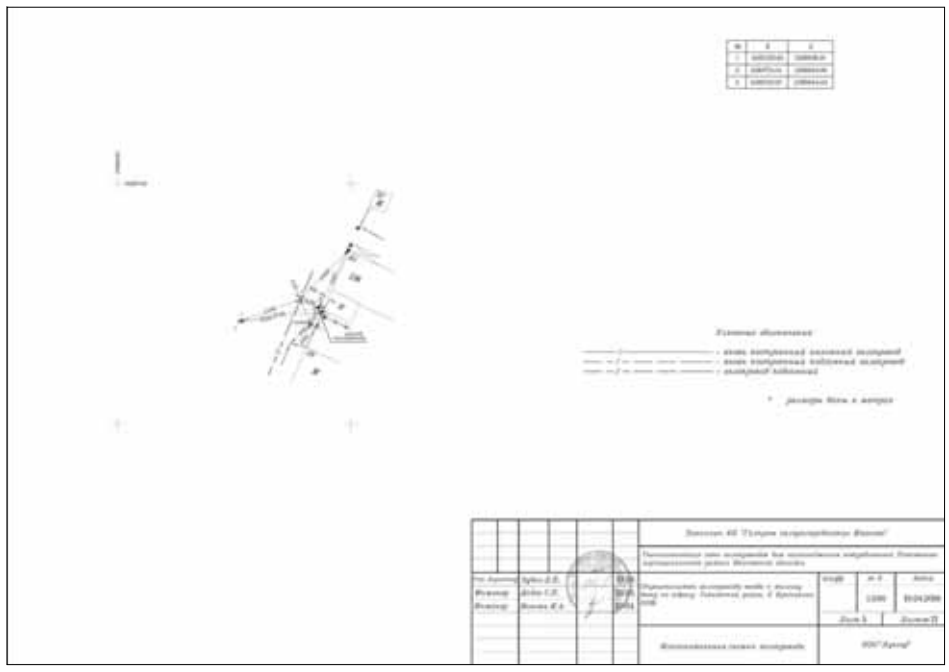



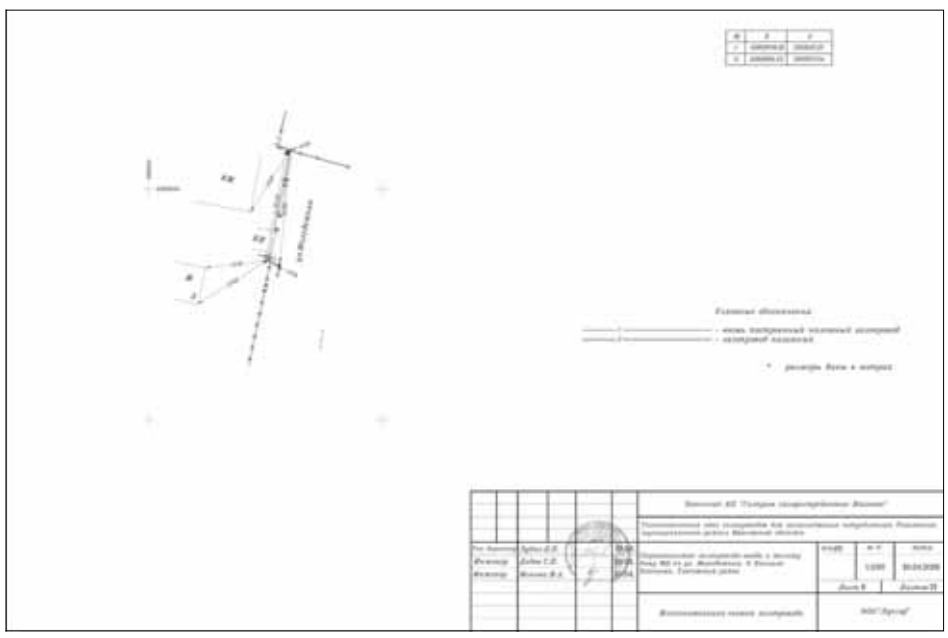



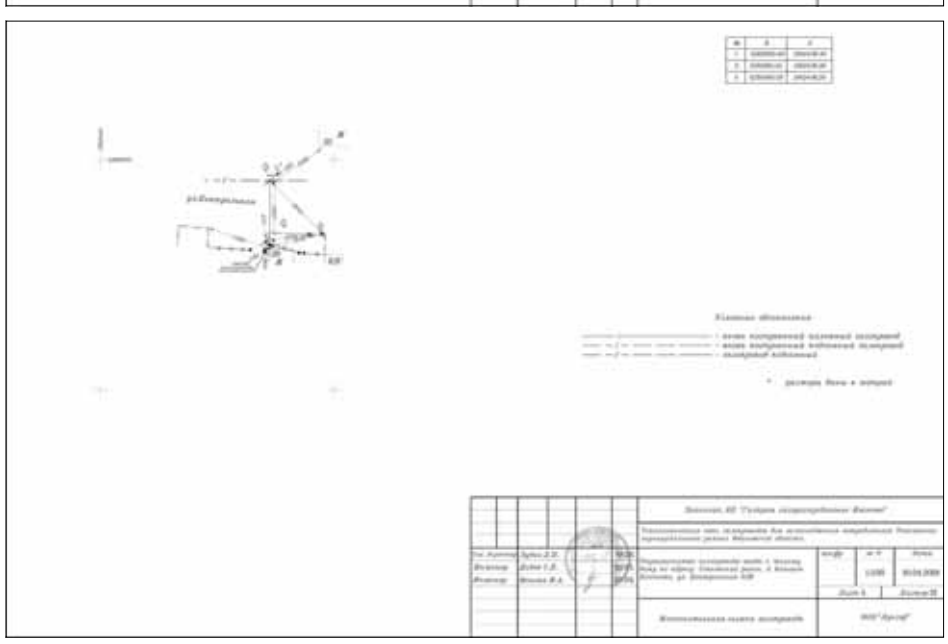



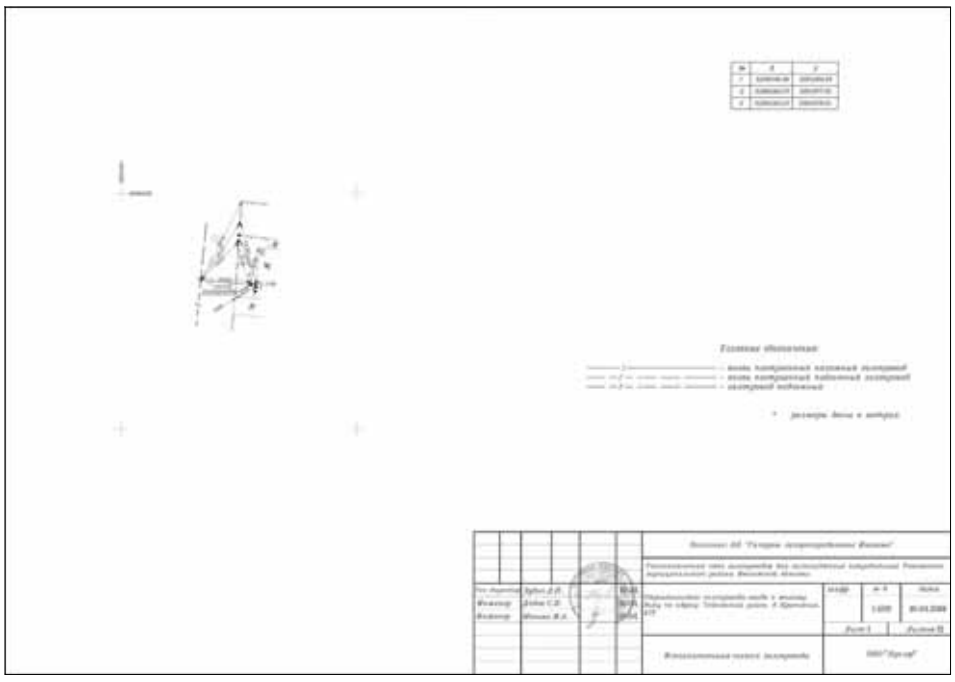

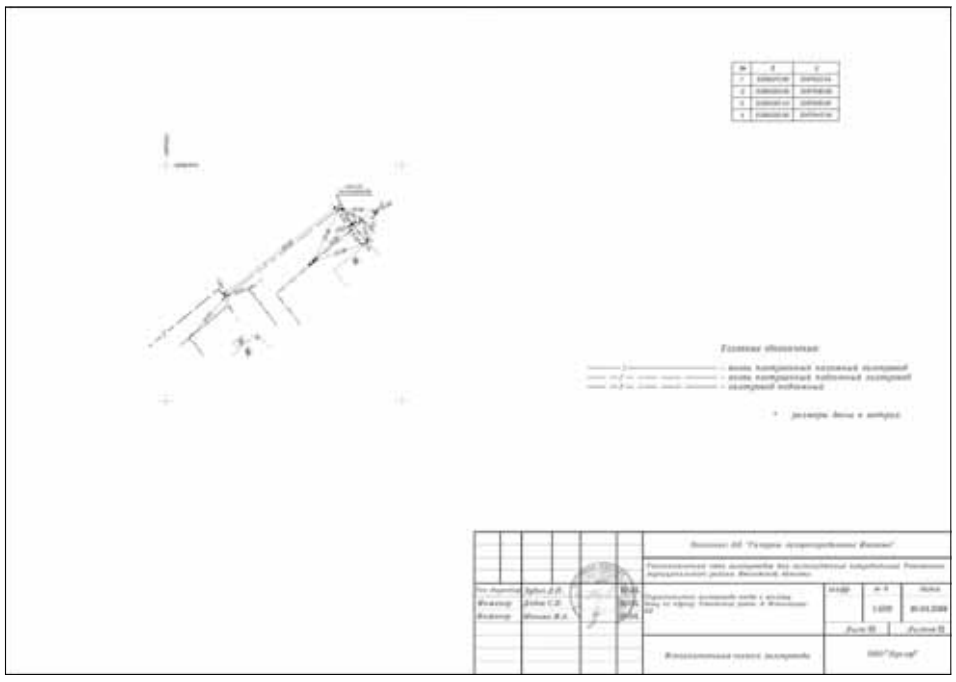

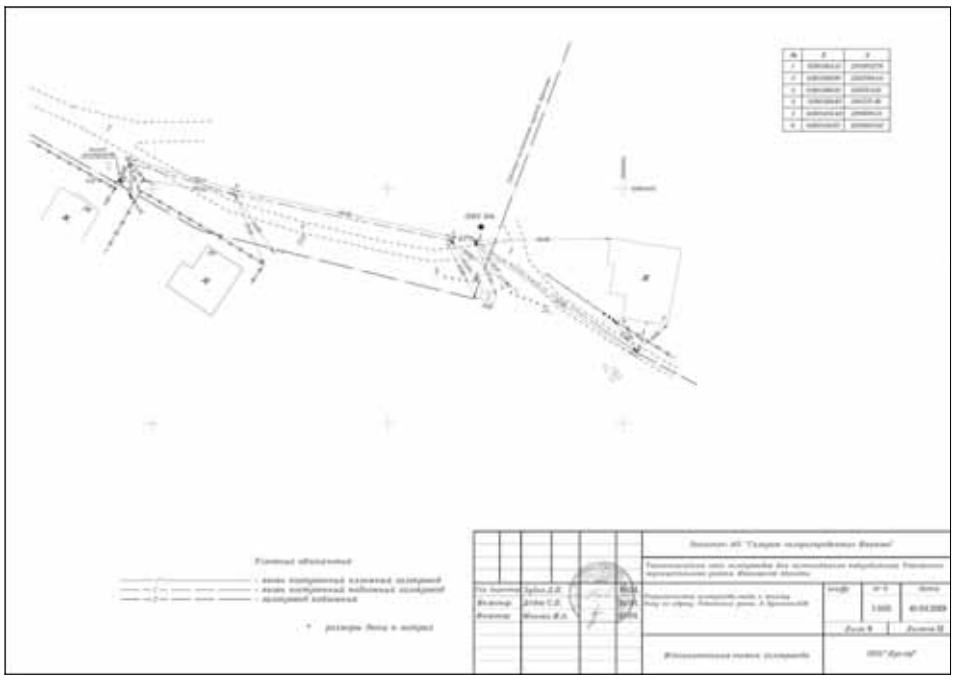

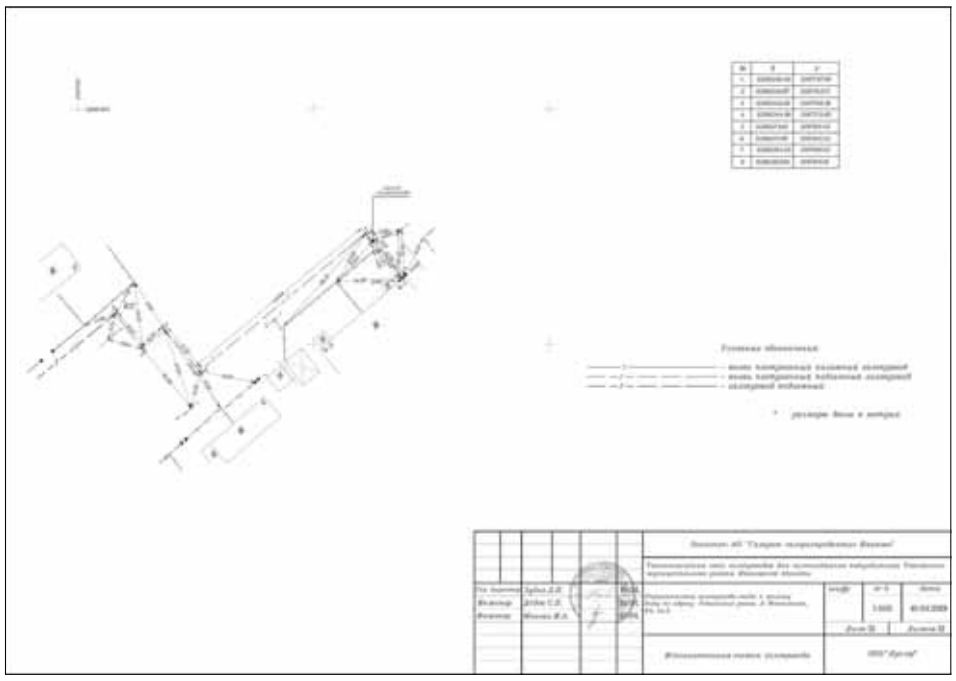

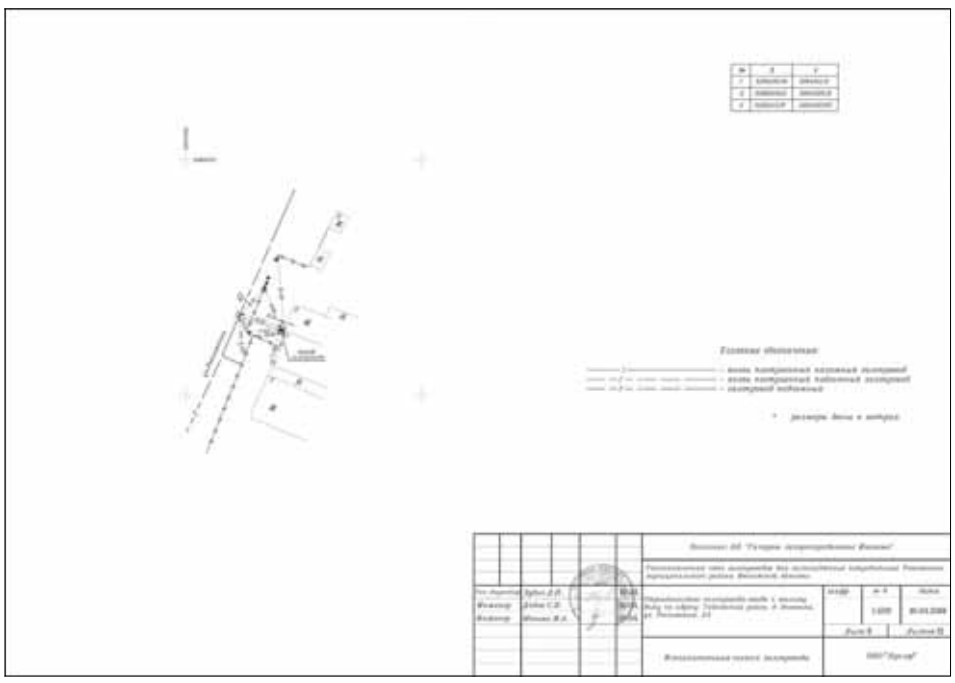

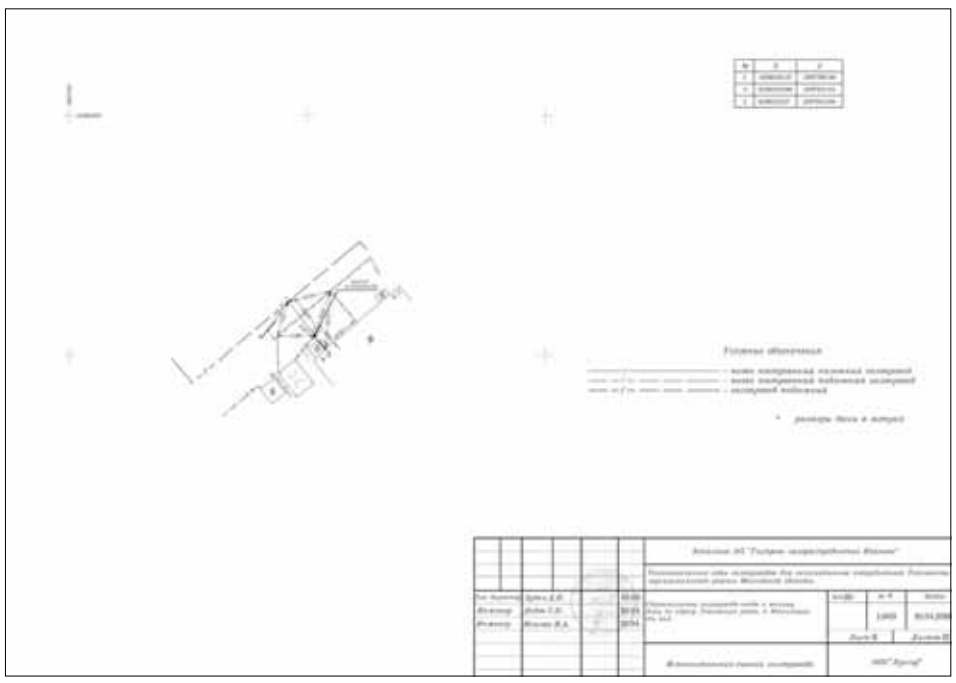

Официальные материалы публикуются в полном соответствии с их электронными версиями. Стилистика и пунктуация оригинала сохранены.