№ 43 (6352)
5 июня **ПЯТНИЦА** 2020 г.

ИВАНОВСКАЯ ГАЗЕТА

ОБЛАСТНОЕ ОБЩЕСТВЕННО-ПОЛИТИЧЕСКОЕ ИЗДАНИЕ

В ВЕРХАХ

Президент России Владимир Путин на совещании по поддержке легкой промышленности 3 июня одобрил идею губернатора Станислава Воскресенского по субсидированию текстильной отрасли. Кроме того, он поручил правительству детально проработать все предложения, прозвучавшие на совещании

Станислав ВОСКРЕСЕНСКИЙ:

"Текстильной отрасли есть куда расти"

Дмитрий РЫЖАКОВ

Во всём мире текстильная отрасль – трудоемкое производство. Россия не исключение...

Ксения КАБАНОВА

На совещании глава государства заявил о необходимости конкретными мерами поддержать текстильную отрасль. *"Прошу правительство обеспечить субсидирование скидок по оборудованию, которое передается в лизинг предприятиям легкой промышленности. Такая скидка должна предоставляться начиная с текущего года в размере 50% от стоимости оборудования"*, – сказал президент.

Кроме того, Путин поручил правительству увеличить субсидии на обслуживание кредитов легкой промышленности до 1 млрд руб. ежегодно. По словам президента, таким образом можно поддержать ритмичность предприятий, предоставить необходимый ресурс на пополнение оборотных средств для того, чтобы соблюдались обязательства компаний перед персоналом и поставщиками.

Губернатор Ивановской области Станислав Воскресенский предлагал ввести субсидирование процентной ставки на пополнение оборотных средств предприятий в размере ключевой ставки Банка России. По его словам, это важно, так как свою продукцию текстильные и швейные предприятия поставляют в основном с отсрочкой платежа от 90 до 120 дней, а закупают сырье, наоборот, по предоплате. *"В результате складывается такая ситуация, когда на предприятии 60%, а то и 70% средств являются заемными. Поэтому себестоимость продукции очень чувствительна к процентной ставке. Такая мера действовала до 2020 г. Мы просим ее вернуть. Объем средств Минпромторг оценивает в 1 млрд руб. в год"*, – сказал губернатор.

Вторая предложенная мера – снижение страховых взносов для отрасли. По словам Станислава Воскресенского, текстильная и швейная промышленность во всём мире – это трудоемкое производство. В себестоимости текстиля фонд оплаты труда составляет до 25%, в "швейке" – до 50%. Поэтому отрасль чувствительна к налоговым ставкам и ставкам взносов, которые уплачиваются с зарплаты. *"В этой связи предлагаю установить пониженный тариф страховых взносов для отрасли сроком на пять лет, на уровне 7,6%, как это было сделано для территорий опережающего экономического развития. Это позволит повысить конкурентоспособность отрасли и, откровенно говоря, отрасль "обелить"*, – цитирует главу региона пресс-служба правительства области.

Губернатор признал, что из-за высокой налоговой нагрузки на фонд оплаты труда часть зарплат по-прежнему выплачивается всерую. Частично выпадающие доходы бюджета, по мнению Воскресенского, могут быть покрыты как раз за счет легализации отрасли.

На совещании Станислав Воскресенский сообщил президенту о том, что в Ивановской области может появиться специальный промышленно-логистический парк компании Wildberries. По словам главы региона, текстильной отрасли есть куда расти и развиваться – и на внутреннем рынке, и на внешнем. *"Мы видим тенденцию на цифровизацию отрасли, на изменение цепочек поставок,* – подчеркнул Станислав Воскресенский. – *И поэтому видим возможности по максимуму развернуть производство текстильной и швейной промышленности у нас здесь, в России, и нарастить экспорт. Вместе с крупнейшим российским онлайн-игроком в сфере продаж, компанией Wildberries, намерены реализовать проект по созданию специального промышленно-логистического парка под такие задачи"*.

Губернатор попросил президента *"поддержать этот важный для региона и страны момент"*.

СПРАВКА "ИГ" Wildberries – крупнейший онлайн-ретейлер России, работающий на рынке 15 лет. География присутствия компании охватывает семь стран. Ежедневно на Wildberries оформляется 750 000 заказов, а количество постоянных клиентов – более 27 млн человек. По итогам 2019 г. компания занимает первое место в рейтинге Forbes "10 главных продавцов Рунета" и четвертый год подряд становится крупнейшим интернет-магазином России по объему онлайн-продаж. В прошлом году оборот Wildberries вырос на 88% и достиг 223,5 млрд руб.

Уважаемые социальные работники Ивановской области!

От имени правительства Ивановской области и депутатов Ивановской областной думы искренне поздравляем вас с профессиональным праздником – Днем социального работника!

Сегодня в социальной сфере региона трудится более пяти с половиной тысяч человек. Это высококвалифицированные специалисты с высоким чувством ответственности, которые ежедневно делятся с другими своей энергией, терпением и душевными силами.

Забота о ветеранах войны и труда, одиноких пенсионерах, инвалидах, детях-сиротах ложится на плечи социальных работников. Их сложная и востребованная работа достойна глубокого почтения.

Дорогие друзья! Ваши трудолюбие и самоотдача особенно важны сейчас, во время борьбы с распространением опасной коронавирусной инфекции. Ваши чуткость и забота придают сил и уверенности в завтрашнем дне людям, которые находятся в зоне риска заболевания.

Выражаем искреннюю благодарность за ваш неустанный, ежедневный труд. Желаем терпения и мудрости во взаимоотношениях с теми, кто обращается к вам за помощью. Счастья, благополучия и крепкого здоровья, успехов во всех начинаниях!

Губернатор Ивановской области С. С. ВОСКРЕСЕНСКИЙ

Председатель Ивановской областной думы М. А. ДМИТРИЕВА

ТЕМА ДНЯ

За сутки в регионе коронавирусом заболели 117 человек

От коронавируса за минувшие сутки в Ивановской области скончались два человека. Один из них – 54-летний москвич. Он поступил в тяжелом состоянии, течение болезни было молниеносным. Данные по второму пациенту департамент уточняет.

Дарья БОБРОВИЦКАЯ, Ксения КАБАНОВА

По данным на 4 июня, в Ивановской области коронавирусной инфекцией заразились 2322 человека. За сутки медики подтвердили 117 новых диагнозов. 963 человека выздоровели, за сутки двое, по данным стопкоронавирус.рф, скончались. Таким образом, число умерших от коронавируса в области достигло 20.

Такие цифры вчера на ежедневном брифинге для СМИ привел директор областного департамента здравоохранения Артур Фокин.

Руководитель облздрава сообщил журналистам, что Уральский завод проведет сервисное обслуживание десяти аппаратов искусственной вентиляции легких, которые были выведены из эксплуатации в больницах Ивановской области после ЧП в столичных клиниках. Как уже сообщалось, 13 мая областной департамент здравоохранения приостановил их работу из опасения, что это оборудование могло стать причиной пожара в больницах Москвы и Санкт-Петербурга, когда погибли шесть человек. Контракт на поставку в регион медтехники Уральского завода власти приостановили 26 мая.

"Мы связались с заводом-изготовителем аппаратов "Авента". Специалисты проведут дополнительное сервисное обслуживание, после этого аппараты можно будет снова эксплуатировать", – сказал Фокин.

Всего Уральский завод должен был поставить в лечебные учреждения региона 90 аппаратов: 49 по контракту с департаментом и 41 – бесплатно, по квоте Минпромторга.

В ТЕМУ **Количество людей, нуждающихся в применении ИВЛ, в регионе увеличивается с каждым днем. На 4 июня к аппаратам искусственной вентиляции легких врачи подключили 16 человек, 130 пациентов находятся на кислородной поддержке.**

На брифинге также стало известно, что в ближайшее время Ивановская область в соответствии с рекомендациями Минздрава получит новые препараты для лечения коронавирусной инфекции. Скоро, по словам Артура Фокина, начнутся закупки. Он также уточнил, что из препаратов, которые будут закупаться, только один предназначен именно для лечения коронавируса. Остальные эффективны в комбинациях с другими лекарствами и будут использоваться вместе с ними.

СПРАВКА "ИГ"

Препарат, который предназначен именно для COVID-19, называется фавипиравир, он уже зарегистрирован в России. Остальные лекарства, говорится в рекомендациях Минздрава, изначально имеют другие показания, но ученые полагают, что они могут быть эффективны при терапии коронавируса.

ПЕРСПЕКТИВЫ

Иваново получит "инвестиционный подарок" – новые очистные

Система водоснабжения большей части областного центра через три года будет выстроена заново благодаря гранту нового банка развития, который получила Ивановская область. Об этом рассказал губернатор Станислав Воскресенский во время визита на станцию водоподготовки в Авдотьино.

Надежда ПАВЛОВА

Гранты банк выдает на развитие систем водоснабжения и водоотведения в городах России. *"Мы с правительством договорились, что по линии Международного банка развития получим инвестиции, превышающие 5 млрд руб., на строительство определенных объектов "Водоканала", которые позволят улучшить качество воды более чем для половины жителей Иванова,* – пояснил глава региона. – *Для этого правительство России берет кредит, а нам это будет просто инвестиционным подарком по линии международных организаций"*.

"Водоканал", напомнил Станислав Воскресенский, обслуживает 60% населения областного центра.

По словам губернатора, проект рассчитан на три года. Подготовительные работы начнутся в конце июля – начале августа. Зампред правительства области Александр Шаботинский уточнил, что Ивановская область уже подписала контракт с подрядчиком и Минстроем. Через три года качество воды в Иванове будет соответствовать всем нормативам.

Модернизацией систем водоподготовки в Авдотьине и водовода от плотины в районе реки Уводи займется шведская компания. Общая стоимость двух проектов – 5,56 млрд руб.

Поэтапно будут строить новые объекты (блок очистки воды, резервуары, станцию второго подъема, водоприемные колодцы...) и заменять ими старые.

"Первому зданию на станции в этом году будет 95 лет, – рассказал генеральный директор "Водоканала" Александр Морозов. – *Грант нам дали с условием сохранения этого здания, в котором мы разместим музей. Два корпуса уже выведены из эксплуатации ввиду аварийного состояния... Город даже не заметит, что мы будем проводить какие-то работы, отключения воды не будет"*.

На выходе новый водопровод обойдет все проблемные места водозабора, и вода станет поступать на станцию прямо от плотины Уводьского водохранилища и там накапливаться. На станции она будет проходить глубокую очистку. Новое оборудование предназначено регулировать некоторые параметры: по мутности, содержанию железа, уровню pH, вплоть до вкусовых качеств.

Дмитрий РЫЖАКОВ

Гендиректор "Водоканала" заверил губернатора, что работы по модернизации предприятия не отразятся на водоснабжении города.

СПРАВКА "ИГ" **75% акций "Водоканала" принадлежит правительству Ивановской области, 25% – муниципалитету. По итогам 2018 и 2019 годов прибыль предприятия превысила 53 млн руб. "Водоканал" оказывает услуги водоснабжения и водоотведения также в Шуе и Кинешме.**

ФИНАНСЫ

Кредиты – пострадавшим от "ковидного кризиса"

71 кредит под 2% по региональной программе получили бизнесмены и представители некоммерческих организаций (НКО) Ивановской области с 1 по 3 июня. Общая сумма займов составила 470 млн руб.

Дарья БОБРОВИЦКАЯ

Об этом сообщила пресс-служба правительства по итогам совещания с руководителями кредитных организаций региона. Его в режиме селектора 3 июня провела зампред правительства области Людмила Дмитриева.

Программой, по ее словам, могут воспользоваться представители бизнеса из наиболее пострадавших от связанных и поддерживаемых отраслей, а также социально ориентированные НКО.

"Несмотря на то что программа действует еще лишь несколько дней, она пользуется высоким спросом. На сегодняшний день уже выдан 71 льготный кредит на 470 млн рублей", – проинформировала зампред.

Представители кредитных организаций рассказали о реализации других льготных программ. Так, на 3 июня малый и средний бизнес получил 140 беспроцентных зарплатных кредитов на сумму более 309 млн руб. В Ивановской области в программе участвуют Сбербанк, "Промсвязьбанк", ВТБ, "Россельхозбанк", "МСП Банк", "Совкомбанк" и банк "ФК "Открытие".

По программе субсидирования ставок по кредитам малому и среднему бизнесу "1/3" предприниматели взяли шесть кредитов на сумму 94,7 млн руб. Также бизнес получил 15 кредитов в рамках программы кредитования под ставку, не превышающую 8,5%, на сумму 304,7 млн руб.

ЕСТЬ ПРОБЛЕМА

"Путинские детские" пока дошли не до всех

Обещанных президентом 10 000 руб., которые Пенсионный фонд начал перечислять на детей с трех до 16 лет с 1 июня, многие ивановцы ждут до сих пор. Некоторые еще не получили деньги, хотя заявления оформили на "Госуслугах" в первый день после выступления президента, 12 мая. На это ивановцы жалуются в Пенсионный фонд.

news.mysldom/com

СПРАВКА "ИГ" **В связи с пандемией президент объявил о денежной поддержке семей с детьми. 10 000 руб. могут получить все семьи, независимо от дохода, в которых воспитываются дети от трех до 16 лет. По 5000 руб. за апрель, май и июнь могут получить семьи, воспитывающие детей до трех лет – здесь начисление денег также не зависит от дохода семьи.**

Если ребенку исполняется три года в апреле, то семья может получить выплату в 5000 руб. за апрель и единовременную выплату в 10 000 руб. Если ребенку будет три года в мае, то выплату в 5000 руб. семья получит дважды (за апрель и май), а также 10 000 руб. Если трехлетие наступает в июне, то по 5000 руб. будет выплачено за три месяца, плюс положены те же единоразовые 10 000 руб. Заявления на выплаты принимаются до 1 октября.

С 1 июня соцзащита начала рассматривать заявления на выплату ежемесячного пособия на детей от трех до семи лет (включительно) – деньги начисляются только малоимущим семьям, где ежемесячный доход на одного человека составляет не более одного прожиточного минимума (10 544 руб.). Размер выплаты – 5163, 5 руб. ежемесячно. Заявления принимаются до конца года.

Ольга БЕЛОЗЕРОВА

"Мне ничего не перевели – подавала 12 мая, в "личном кабинете" в ПФР написано, что в обработке"; "В "Госуслугах" написано, что услуга оказана, а деньги еще не пришли"; "Очень забавно получилось: в выплате мне отказали, т.к. мои данные были внесены "от балды" либо вообще отсутствовали, и таким образом я оказалась лишена родительских прав", – пишут ивановцы о своих проблемах в соцсетях.

Как рассказал корреспонденту "ИГ" представитель отделения ПФР по Ивановской области, ежедневно в ведомство поступает много звонков и обращений по поводу выплат. По его словам, свыше тысячи заявлений тех, кто подал документы в первый день, 12 мая, система выдала лишь 3 июня. Это произошло из-за сбоя на "Госуслугах", которые оказались не готовы к такой нагрузке и "зависли" или вовсе переставали работать на некоторое время. *"Получилось так, что люди подали заявление первыми, а получат деньги немного позднее других"*, – рассказал собеседник.

По его словам, часто ивановцы жалуются на ситуацию, когда заявление одобрено – это прописано на сайте госуслуг, – а деньги на счет не поступили. Такое бывает, если указывается чужой счет: например, заявление подает мать ребенка, а указывает реквизиты отца. Часто жители путаются в цифрах при указании банковского счета (20 цифр) или вписывают счета, которые давно закрыты и не обслуживаются.

"Отказы в выплатах выносятся, если данные, указанные в заявлении, не соответствуют сведениям о детях, имеющимся в органах исполнительной власти", – рассказал представитель ивановского ОПФР. По его словам, чаще всего заявители неверно указывают СНИЛС, путают даты рождения детей, допускают ошибки в написании фамилий, имен, отчеств своих детей. Вместо номера актовой записи загса указывают номер свидетельства о рождении.

"Если решение об отказе в выплате вынесено из-за того, что кто-то из родителей лишен родительских прав, специалисты выясняют, кто именно лишен, а кому из родителей выплата положена. Если родители получили такой отказ, с ними проводится дополнительная работа, специалисты ПФР с ними связываются и дают рекомендации", – заверил представитель ОПФР.

Кроме того, не могут получить "путинские" выплаты через "Госуслуги" опекуны. Им нужно подать заявление лично в ПФР или МФЦ и представить документы, подтверждающие их полномочия в качестве опекунов. В обоих ведомствах действует предварительная запись.

Как сообщил представитель ОПФР, деньги поступают на счета не только в начале месяца: выплаты происходят каждый день. Как только заявление прошло все стадии обработки, деньги тут же перечисляют на расчетные счета.

По предварительным подсчетам специалистов ОПФР, на 20 тысяч детей области заявления еще не поданы.

ЦИФРЫ **На четверг, 4 июня, сотрудники ОПФР приняли и обработали 78 728 заявлений на выплату 10 000 руб. на каждого ребенка от трех до 16 лет и 26 633 заявления на выплаты в размере 5000 руб. детям в возрасте до трех лет. ОПФР по Ивановской области уже перечислил на счета граждан в общей сложности 1 млрд 236 млн 120 тыс. руб.**

ПОДДЕРЖКА

Причины отказов в "кредитных каникулах" банки обязаны объяснять

"Кредитные каникулы" и реструктуризацию долга от банков за два месяца в Ивановской области получил 561 предприниматель на общую сумму 2,1 млрд руб. и 5000 физических лиц – на 1,7 миллиарда.

Надежда ПАВЛОВА

Как сообщила пресс-служба регионального отделения Центробанка России, всего от бизнесменов области в банки региона в период с 20 марта по 27 мая поступило 891 обращение об изменении условий кредитных договоров. Банки одобрили 631 обращение, из них 561 уже получило поддержку. 228 предпринимателей получили отказ, по остальным кредитные организации решения еще не приняли.

Как уже сообщалось, за месяц, с 20 марта по 23 апреля, кредитные каникулы получил 81 ивановец и 331 представитель бизнеса. За следующие две недели, с 23 апреля по 6 мая, число получивших поддержку от банка увеличилось еще на 122 заемщика. С начала до конца мая число получивших одобрение от банков бизнесменов выросло на 179.

За два месяца в банки обратились за рефинансированием кредитов 9362 человека. Статус "одобрено" получили 5400 обращений, из них 5000 долг уже реструктурировали на общую сумму задолженности в 1,7 млрд руб.

Банк России обязал кредиторов указывать причины отказа в "кредитных каникулах". На рассмотрение обращения и уведомление заявителя у банков есть пять дней.

"Помимо информирования заемщика о причине отказа Банк России рекомендовал кредитным организациям сообщать обо всех видах изменений условий кредитного договора (договора займа), вариантах реструктуризации, в том числе с помощью "кредитных каникул" либо собственных программ банка, – цитирует пресс-служба управляющего ивановским отделением Банка России Дмитрия Николаева. – *Заемщик должен понимать разницу и выбирать тот способ реструктуризации, который его устроит".*

ИСТОРИЯ ВОПРОСА **С целью поддержки малого и среднего бизнеса государство приняло ряд решений. Владимир Путин на совещании с правительством 15 апреля предложил оказать финансовую помощь предприятиям из отраслей, особенно пострадавших от коронавируса. Он также обещал деньги малому и среднему бизнесу в связи со сложной экономической ситуацией.**

ОБ ЭТОМ ГОВОРЯТ

Жестокое убийство собаки всколыхнуло общественность

Полиция Приволжска расследует уголовное дело по статье, карающей за жестокое обращение с животными с применением садистских методов. Подозреваемым проходит 21-летний житель райцентра, вместе с ним в жестокой и бессмысленной расправе участвовали подростки.

Андрей ГЛАДУНЮК

То, что случилось в Приволжске 1 июня, вызвало в сети бурю возмущенных откликов. Молодой человек 1998 г. р. вместе с группой подростков жестоко убил собаку, повесив ее в сарае. Всё это снималось на видео и впоследствии появилось в интернете, в соцсетях.

В деле фигурируют три человека, но, возможно, появится и четвертая – девочка, которая не попала на видео, поскольку сама записывала ролик. По сведениям из открытых источников, это ученица местной школы № 12. Школьница только что закончила пятый класс, она из многодетной семьи, где пятеро детей.

Двое других подростков – воспитанники Приволжской коррекционной школы-интерната. Одного из них мать воспитывает без отца, другой перешел в интернат два года назад из обычной школы, с ним занимаются бабушка и дедушка. Оба подростка состоят на учете у психиатра.

Мать одного из ребят уверяла следователей, что это она попросила старшего из них убить собаку, а он взял детей с собой. Причиной расправы над Стешкой (на эту кличку отзывалась собачка) якобы стало то, что животное заболело лишаем, а денег на лечение у семьи нет. Эту версию правоохранители проверяют.

21-летнего фигуранта уголовного дела полицейские Приволжска задержали во Владимире. Ему вменяют ч. 2 ст. 245 УК РФ – жестокое обращение с животными с применением садистских методов и последующей демонстрацией в интернете. Как пояснил "ИГ" руководитель пресс-службы УМВД Владислав Радостин, сотрудникам полиции подозреваемый говорил, что во Владимир ездил к знакомым, но нельзя исключать, что к этому его побудил общественный резонанс вокруг случившегося и возбужденное уголовное дело...

Ранее группа жителей Приволжска обратилась к депутату Госдумы РФ, председателю комитета по экологии и охране окружающей среды Владимиру Бурматову с просьбой содействовать в розыске и наказании убийц собаки. Бурматов официально попросил об этом главу регионального УМВД Владимира Жигайло.

Инициативная группа жителей райцентра подписала петицию на имя президента России с требованием привлечь участников расправы к ответственности. По данным на 4 июня, под ней подписались более 3600 человек.

ЭКОНОМИКА РАЙОНОВ

Южский резидент взялся за одноразовую одежду

"Олтекс" стал второй в регионе компанией медицинско-текстильного профиля, открывающей свое предприятие на территории опережающего социально-экономического развития.

Первыми в этой сфере, напоминает сайт "Текстильные новости", стал ХБК "Навтекс", реализующий масштабный инвестпроект по производству перевязочных материалов: марли, салфеток и бинтов. Предприятие работает в Наволоках с 2015 года.

В нынешнем году медицинский рынок будет осваивать еще одна компания – "Олтекс". Она стала резидентом другой ТОСЭР, расположенной в Юже. Профиль ивановской компании – изготовление одноразовой медицинской одежды из нетканых материалов: халатов, накидок, шапочек, нарукавников... В этом году в их производство будут вложены 2,5 млн руб. и наняты 10 сотрудников.

"Олтекс" – это четвертый по счету резидент местной ТОСЭР и первый текстильный. Остальные три компании имеют сельхозтоваропроизводственный профиль.

У кинешемского "Электроконтакта" сменился собственник

Коллектив завода и общественность города опасаются, что конфликт среди акционеров может ухудшить экономическую ситуацию на предприятии.

ЗАО "Электроконтакт", пишет "Кинешемец.ру", был и остается флагманом экономики города. Здесь трудятся около 700 работников. Предприятие остается прибыльным. К примеру, динамика чистой прибыли в прошлом году, по данным информресурса "СПАРК-Интерфакс", составила 32,145 млн руб.

Но на недавнем собрании акционеров гендиректор Сергей Иванец был отстранен от должности и назначен новый директор – менеджер из Самары Дмитрий Карпушкин (предприятие входит в самарский холдинг "АвтоКом").

Кинешемские акционеры не согласны с перераспределением собственности. Спор решается в арбитражных судах Самарской и Ивановской областей.

Нерль живет без "Ремесленников" и ПМК

Предприятие по переработке древесины в поселке городского типа до сих пор рекламирует свою продукцию в интернете, но его уже нет много лет.

Наряду с "Палехской мануфактурой", производящей фанеру, в сети рекламируется предприятие по производству пиломатериалов с непрезентабельным названием "Ремесленники", расположенное в Нерли (Тейковский район). Но в администрации городского поселения корреспонденту "ИГ" сообщили, что это предприятие давно закрылось.

Еще до введения режима самоизоляции не стало и известной в регионе мелиоративной Нерльской ПМК-4. Из предприятий численностью до 90 человек в поселке осталась только текстильная "Объединенная мануфактура", выпускающая синтепон и брезент.

Большинство работоспособных жителей Нерли работают в Иванове, Москве и других городах, а сейчас, в период борьбы с коронавирусом, живут огородами.

Родниковцы от картошки не отказались

Сельхозпредприятия района завершили посевную кампанию.

"Мы ожидали раннюю весну, но ее, по сути, вообще не было, – сообщил "Родниковскому рабочему" агроном СПК "Искра" Алексей Спиричев. – *Земля очень сложная, сложно возделывалась".*

Во второй половине мая хозяйство приступило к посадке картофеля и уже завершило ее. В этом году к двум уже проверенным сортам, "скарб" и "удача", добавились два новых – "вега" и "венди". Семена закупили у предприятия "Костромской картофель", которое сотрудничает с зарубежными поставщиками. Ранний сорт "вега" выведен голландцами. Диетическая "венди" относится к среднеспелым семенам, урожайность – до 700 ц/га.

Кроме картофеля СПК также успешно выращивает пшеницу, ячмень, овес. Высокий спрос в этом году на многолетние травы. Зерновые и травы посеяны в том числе на арендованных у соседнего Палехского района полях, занимающих 200 гектаров.

Подготовил Павел РАЗУВАЕВ

Принимают депутаты областной думы

9 июня с 14:00 до 16:00 – Клюев Сергей Анатольевич, депутат от ИРО ЛДПР, член комитета по экономике, промышленности и сельскому хозяйству.

11 июня с 10:00 до 12:00 – Астафьев Евгений Геннадьевич, депутат от ИРО партии "Единая Россия", член комитета по экономике, промышленности и сельскому хозяйству.

Внимание! Прием может проводиться дистанционно.
Телефон: 93-77-54.

ИЗВЕЩЕНИЕ О НЕОБХОДИМОСТИ СОГЛАСОВАНИЯ ПРОЕКТА МЕЖЕВАНИЯ ЗЕМЕЛЬНЫХ УЧАСТКОВ

В соответствии со ст. 13, 13.1 Федерального закона от 24.07.2002 года № 101-ФЗ "Об обороте земель сельскохозяйственного назначения" участники общей долевой собственности на земельный участок с кадастровым номером 37:15:040501:1, расположенный по адресу: Ивановская область, Родниковский район, СПК "Парское" извещаются о необходимости согласования проекта межевания земельных участков в связи с проведением кадастровых работ по образованию земельного участка, путём выдела в счёт земельных долей в праве общей долевой собственности на земельный участок кадастровый номер 37:15:040501:1.

Заказчиком кадастровых работ является **администрация муниципального образования "Парское сельское поселение Родниковского муниципального района Ивановской области" (Ивановская область, Родниковский район, с. Парское, ул. Светлая, д. 8, тел. 8-49336-4-22-42).**

Кадастровый инженер, подготовивший проект межевания земельных участков: Сироткин Валерий Константинович, почтовый адрес: Ивановская область, г. Родники, ул. Советская, д. 10а (ООО "Альтаир"), тел. 8-49336-22459, эл. почта altairgeo@yandex.ru, номер регистрации в государственном реестре лиц, осуществляющих кадастровую деятельность - 10445.

Исходный земельный участок с кадастровым номером 37:15:040501:1 расположен по адресу: Ивановская область, Родниковский район, СПК "Парское".

С проектом межевания земельных участков можно ознакомиться по адресу: Ивановская область, г. Родники, ул. Советская, д. 10а (ООО "Альтаир") с 04.06.2020 года по 04.07.2020 года в рабочие дни с 8.00 до 16.00.

Возражения по проекту межевания земельных участков принимаются с 04.06.2020 года по 04.07.2020 года по адресу: 155250, Ивановская область, г. Родники, ул. Советская, д. 10а (ООО "Альтаир").

Возражения относительно размера и местоположения границ выделяемого в счёт земельных долей земельного участка должны содержать фамилию, имя и отчество лица, выдвинувшего эти возражения, реквизиты документа, удостоверяющего его личность, обоснование причин его несогласия с предложенными размерами и местоположением границ выделяемого в счёт земельных долей земельного участка, кадастровый номер исходного земельного участка. К этим возражениям необходимо приложить копии документов, подтверждающих право лица, выдвинувшего эти возражения, на земельную долю в исходном земельном участке с кадастровым номером 37:15:040501:1.

ИЗВЕЩЕНИЕ О НЕОБХОДИМОСТИ СОГЛАСОВАНИЯ ПРОЕКТА МЕЖЕВАНИЯ ЗЕМЕЛЬНОГО УЧАСТКА, ВЫДЕЛЯЕМОГО В СЧЕТ ЗЕМЕЛЬНЫХ ДОЛЕЙ

Кадастровым инженером Комаровой Светланой Валентиновной, адрес: Ивановская обл., г.Иваново, ул.Революционная, д.24, корп.1, кв.99, эл. почта komarova7637@mail.ru, тел. +79109884145, квалификационный аттестат №37-11-76, выполняются кадастровые работы по выделу земельного участка в счет земельных долей в праве общей долевой собственности на земельный участок с кадастровым номером 37:13:000000:20, Ивановская обл., р-н Приволжский, район с.Новое, деревень Митино, Режево.

Заказчиком кадастровых работ является администрация Новского сельского поселения Приволжского муниципального района Ивановской области, адрес: Ивановская обл., Приволжский р-н, с.Новое, ул.Советская, д.24, эл. почта: novskoe@mail.ru, тел.8-49339- 2-81-25, в лице главы поселения Буглака И.Л.

Ознакомиться с проектом межевания земельных участков можно в течение тридцати дней с момента опубликования настоящего извещения по адресу: Ивановская обл., г.Приволжск, ул.Революционная, д.63, каб.21а.

Обоснованные возражения относительно размера и местоположения границ выделяемого в счет земельных долей земельного участка, а также предложения о доработке проекта межевания земельных участков (после ознакомления с ними) направлять также в течение тридцати дней с момента опубликования настоящего извещения по адресу: Ивановская обл., г.Иваново, ул.Революционная, д.24, корп.1, кв.99, а также в орган регистрации прав по месту расположения выделяемого земельного участка.

При ознакомлении и согласовании проекта межевания земельного участка при себе необходимо иметь документ, удостоверяющий личность, а также документы, подтверждающие право на земельный участок, представителям собственника земельного участка дополнительно иметь доверенность.

Возражения относительно размера и местоположения границ выделяемого земельного участка должны содержать фамилию, имя, отчество лица, выдвинувшего эти возражения, реквизиты документа удостоверяющего личность, обоснование причины его несогласия с предложенным размером и местоположением границы выделяемого земельного участка, а также кадастровый номер исходного земельного участка. К возражениям должны быть приложены копии документов, подтверждающих право лица, выдвинувшего возражения, на земельную долю в исходном земельном участке.

Возражения относительно размера и местоположения границ выделяемого в счет земельных долей земельного участка направляются кадастровому инженеру, подготовившему соответствующий проект межевания земельного участка, а также в орган регистрации прав по месту расположения такого земельного участка.

ДЕПАРТАМЕНТ ДОРОЖНОГО ХОЗЯЙСТВА И ТРАНСПОРТА ИВАНОВСКОЙ ОБЛАСТИ

П Р И К А З

01.06.2020 № 275

Ивановская область

Об утверждении Порядка определения платы для физических, юридических лиц и индивидуальных предпринимателей за услуги (работы), относящиеся к основным видам деятельности государственного бюджетного учреждения Ивановской области "Дорожно-транспортный центр", находящегося в введении Департамента дорожного хозяйства и транспорта Ивановской области, оказываемые сверх установленного государственного задания, а также в случаях, определенных федеральными законами, в пределах установленного государственного задания

В соответствии с пунктом 4 статьи 9.2 Федерального закона от 12.01.1996 № 7-ФЗ "О некоммерческих организациях", положением Департамента дорожного хозяйства и транспорта Ивановской области, утвержденного постановлением Правительства Ивановской области от 19.12.2014 № 562-п, Уставом государственного бюджетного учреждения Ивановской области "Дорожно-транспортный центр", утвержденного распоряжением Департамента дорожного хозяйства и транспорта Ивановской области от 25.04.2019 № 29

п р и к а з ы в а ю:

1. Утвердить Порядок определения платы для физических, юридических лиц и индивидуальных предпринимателей за услуги (работы), относящиеся к основным видам деятельности государственного бюджетного учреждения Ивановской области "Дорожно-транспортный центр", находящегося в введении Департамента дорожного хозяйства и транспорта Ивановской области (далее- Департамент), оказываемые сверх установленного государственного задания, а также в случаях, определенных федеральными законами, в пределах установленного государственного задания (прилагается).

2. Управлению земельно-имущественных отношений и информационного обеспечения Департамента обеспечить размещение электронной версии настоящего приказа на официальном сайте Департамента в сети Интернет.

3. Делопроизводителю Департамента довести настоящий приказ до сведения касающихся лиц под роспись.

4. Контроль за исполнением настоящего приказа возложить на первого заместителя начальника Департамента Данелюка Павла Михайловича.

Начальник Департамента дорожного хозяйства и транспорта Ивановской области Д.А. Ваврinчук

Полная версия – на сайте ivgazeta.ru

ДЕПАРТАМЕНТ УПРАВЛЕНИЯ ИМУЩЕСТВОМ ИВАНОВСКОЙ ОБЛАСТИ

П Р И К А З

от 2.06.2020 № 71-к

г. Иваново

О внесении изменения в приказ Департамента управления имуществом Ивановской области от 20.09.2017 №140-к "О создании комиссии по проведению конкурсного отбора муниципальных образований Ивановской области, имеющих право на участие в подпрограмме "Комплексные кадастровые работы на территории Ивановской области" государственной программы Ивановской области "Управление имуществом Ивановской области и земельными ресурсами", и подготовке предложений по распределению между участниками подпрограммы объема бюджетных ассигнований, предусмотренных на реализацию подпрограммы"

В соответствии с постановлением Правительства Ивановской области от 31.12.2014 № 606-п "Об утверждении государственной программы Ивановской области "Управление имуществом Ивановской области и земельными ресурсами" в целях выполнения комплексных кадастровых работ на территории Ивановской области и связи с кадровыми изменениями в исполнительных органах государственной власти Ивановской области **приказываю**:

1. Внести в приказ Департамента управления имуществом Ивановской области от 20.09.2017 № 140-к "О создании комиссии по проведению конкурсного отбора муниципальных образований Ивановской области, имеющих право на участие в подпрограмме "Комплексные кадастровые работы на территории Ивановской области" государственной программы Ивановской области "Управление имуществом Ивановской области и земельными ресурсами", и подготовке предложений по распределению между участниками подпрограммы объема бюджетных ассигнований, предусмотренных на реализацию подпрограммы" следующее изменение:

приложению №2 к приказу изложить в новой редакции согласно приложению к настоящему Приказу.

2. Отделу земельной политики обеспечить опубликование настоящего приказа в информационном издании "Ивановская газета" и размещение на официальном сайте Департамента управления имуществом Ивановской области в информационно - телекоммуникационной сети Интернет (http://dui.ivanovoobl.ru).

3. Контроль за выполнением настоящего приказа оставляю за собой.

4. Приказ вступает в силу со дня официального опубликования.

Начальник Департамента управления имуществом Ивановской области С.Ю. Рощин

Полная версия – на сайте ivgazeta.ru

ДЕПАРТАМЕНТ УПРАВЛЕНИЯ ИМУЩЕСТВОМ ИВАНОВСКОЙ ОБЛАСТИ

Р А С П О Р Я Ж Е Н И Е

от 28.05.2020 № 165

г. Иваново

Об установлении публичного сервитута в интересах АО «Объединенные электрические сети» в отношении части земельного участка с кадастровым номером 37:07:000000:150 в границах полосы отвода автомобильной дороги общего пользования межмуниципального значения Ивановской области Кинешма-Наволоки в целях эксплуатации (размещения) объекта электросетевого хозяйства ВЛ-0,4кВ от ТП №207 (лит. Л77), входящей в состав ЭСК № 3 г.Кинешма

В соответствии с Земельным кодексом Российской Федерации, Федеральным законом от 08.11.2007 № 257-ФЗ «Об автомобильных дорогах и о дорожной деятельности в Российской Федерации и о внесении изменений в отдельные законодательные акты Российской Федерации», Федеральным законом от 13.07.2015 № 218-ФЗ «О государственной регистрации недвижимости», приказами Министерства транспорта Российской Федерации от 17.10.2012 № 373 «Об утверждении Порядка подачи и рассмотрения заявления об установлении публичного сервитута в отношении земельных участков в границах полос отвода автомобильных дорог (за исключением частных автомобильных дорог) в целях прокладки, переноса, переустройства инженерных коммуникаций и их эксплуатации, а также требований к составу документов, прилагаемых к заявлению об установлении такого публичного сервитута, и требований к содержанию решения об установлении такого публичного сервитута» и от 05.09.2014 № 240 «Об утверждении Порядка определения платы за публичный сервитут в отношении земельных участков в границах полос отвода автомобильных дорог (за исключением частных автомобильных дорог) в целях прокладки, переноса, переустройства инженерных коммуникаций и их эксплуатации», приказом Министерства экономического развития Российской Федерации от 10.10.2018 № 541 «Об установлении требований к графическому описанию местоположения границ публичного сервитута, точности определения координат характерных точек границ публичного сервитута, формату электронного документа, содержащего указанные сведения», Положением о Департаменте управления имуществом Ивановской области, утвержденным постановлением Правительства Ивановской области от 08.02.2013 № 31-п, с учетом писем Министерства экономического развития Российской Федерации от 06.08.2019 № Д23и-26619, Министерства транспорта Российской Федерации от 07.08.2019 № Д2/17073-ИС, Федеральной службы государственной регистрации, кадастра и картографии от 04.06.2019 № 01-05327-ГЕ/19, на основании обращения АО «Объединенные электрические сети» от 18.05.2020 № 001/390:

1. Установить публичный сервитут в интересах АО «Объединенные электрические сети» (ИНН 3706016431, ОГРН 1093706000960) в целях эксплуатации (размещения) объекта электросетевого хозяйства ВЛ-0,4кВ от ТП №207 (лит.Л77), входящей в состав ЭСК № 3 г.Кинешма в границах полосы отвода автомобильной дороги общего пользования межмуниципального значения Ивановской области Кинешма - Наволоки в соответствии с описанием местоположения границ публичного сервитута (прилагается), подготовленным 18.05.2020 кадастровым инженером Онучиной Л.В., в отношении части земельного участка с кадастровым номером 37:07:000000:150 по адресу: Ивановская область, Кинешемский район, категории «земли промышленности, энергетики, транспорта, связи, радиовещания, телевидения, информатики, земли для обеспечения комической деятельности, земли обороны, безопасности и земли иного специального назначения», вид разрешенного использования «размещение автодороги Кинешма-Наволоки», условный номер части земельного участка 37:07:000000:150/1, площадь части земельного участка 1301 кв.м.

2. Срок действия публичного сервитута: на 49 лет.

3. Установить плату за публичный сервитут в соответствии с приказом Министерства транспорта Российской Федерации от 05.09.2014 № 240 «Об утверждении Порядка определения платы за публичный сервитут в отношении земельных участков в границах полос отвода автомобильных дорог (за исключением частных автомобильных дорог) в целях прокладки, переноса, переустройства инженерных коммуникаций и их эксплуатации» в размере 0,12 % кадастровой стоимости земельного участка в год пропорционально площади части земельного участка.

Плата за публичный сервитут в отношении части земельного участка с условным номером 37:07:000000:150/1 (площадь части земельного участка 1301 кв.м) составляет 1,97 рубль в год.

4. АО «Объединенные электрические сети» заключить с Департаментом дорожного хозяйства и транспорта Ивановской области соглашение, предусматривающее размер платы за установление публичного сервитута, в целях эксплуатации (размещения) объекта электросетевого хозяйства, указанного в п.1 настоящего распоряжения.

5. Отделу земельной политики:

- в течение одного рабочего дня с даты подписания настоящего распоряжения направить его копию заявителю, в филиал ФГБУ «ФКП Росреестра» по Ивановской области и в Департамент дорожного хозяйства и транспорта Ивановской области;

- обеспечить официальное опубликование настоящего распоряжения в информационном издании «Ивановская газета».

6. Контроль за исполнением настоящего распоряжения оставляю за собой.

Начальник Департамента управления имуществом Ивановской области С.Ю. Рощин

Полная версия – на сайте ivgazeta.ru

ДЕПАРТАМЕНТ УПРАВЛЕНИЯ ИМУЩЕСТВОМ ИВАНОВСКОЙ ОБЛАСТИ

Р А С П О Р Я Ж Е Н И Е

от 28.05.2020 № 166

г. Иваново

Об установлении публичного сервитута в интересах АО «Объединенные электрические сети» в отношении части земельного участка с кадастровым номером 37:08:060104:99 в границах полосы отвода автомобильной дороги общего пользования межмуниципального значения Ивановской области Комсомольск-Кулеберьево в целях эксплуатации (размещения) объекта электросетевого хозяйства ВЛ-0,4кВ Ф9, Ф10 от КТП-8 (Л16, Л17), ЭСК № 2 система электроснабжения с. Марково лит.III

В соответствии с Земельным кодексом Российской Федерации, Федеральным законом от 08.11.2007 № 257-ФЗ «Об автомобильных дорогах и о дорожной деятельности в Российской Федерации и о внесении изменений в отдельные законодательные акты Российской Федерации», Федеральным законом от 13.07.2015 № 218-ФЗ «О государственной регистрации недвижимости», приказами Министерства транспорта Российской Федерации от 17.10.2012 № 373 «Об утверждении Порядка подачи и рассмотрения заявления об установлении публичного сервитута в отношении земельных участков в границах полос отвода автомобильных дорог (за исключением частных автомобильных дорог) в целях прокладки, переноса, переустройства инженерных коммуникаций и их эксплуатации, а также требований к составу документов, прилагаемых к заявлению об установлении такого публичного сервитута, и требований к содержанию решения об установлении такого публичного сервитута» и от 05.09.2014 № 240 «Об утверждении Порядка определения платы за публичный сервитут в отношении земельных участков в границах полос отвода автомобильных дорог (за исключением частных автомобильных дорог) в целях прокладки, переноса, переустройства инженерных коммуникаций и их эксплуатации», приказом Министерства экономического развития Российской Федерации от 10.10.2018 № 541 «Об установлении требований к графическому описанию местоположения границ публичного сервитута, точности определения координат характерных точек границ публичного сервитута, формату электронного документа, содержащего указанные сведения», Положением о Департаменте управления имуществом Ивановской области, утвержденным постановлением Правительства Ивановской области от 08.02.2013 № 31-п, с учетом писем Министерства экономического развития Российской Федерации от 06.08.2019 № Д23и-26619, Министерства транспорта Российской Федерации от 07.08.2019 № Д2/17073-ИС, Федеральной службы государственной регистрации, кадастра и картографии от 04.06.2019 № 01-05327-ГЕ/19, на основании обращения АО «Объединенные электрические сети» от 18.05.2020 № 001/385, от 21.05.2020 № 001/400:

1. Установить публичный сервитут в интересах АО «Объединенные электрические сети» (ИНН 3706016431, ОГРН 1093706000960) в целях эксплуатации (размещения) объекта электросетевого хозяйства ВЛ-0,4кВ Ф9, Ф10 от КТП-8 (Л16, Л17), ЭСК № 2 система электроснабжения с. Марково лит.III в границах полосы отвода автомобильной дороги общего пользования межмуниципального значения Ивановской области Комсомольск-Кулеберьево в соответствии с описанием местоположения границ публичного сервитута (прилагается), подготовленным 15.05.2020 кадастровым инженером О.П. Филатовой, в отношении части земельного участка с кадастровым номером 37:08:060104:99 по адресу: Местоположение установлено относительно ориентира, расположенного в границах участка. Почтовый адрес ориентира: Ивановская область, Комсомольский район, с.Марково, категории «земли населенных пунктов», вид разрешенного использования «автодорога», условный номер части земельного участка 37:08:060104:99/1, площадь части земельного участка 18 кв.м.

2. Срок действия публичного сервитута: на 49 лет.

3. Установить плату за публичный сервитут в соответствии с приказом Министерства транспорта Российской Федерации от 05.09.2014 № 240 «Об утверждении Порядка определения платы за публичный сервитут в отношении земельных участков в границах полос отвода автомобильных дорог (за исключением частных автомобильных дорог) в целях прокладки, переноса, переустройства инженерных коммуникаций и их эксплуатации» в размере 0,12 % кадастровой стоимости земельного участка в год пропорционально площади части земельного участка.

Плата за публичный сервитут в отношении части земельного участка с условным номером 37:08:060104:99/1 (площадь части земельного участка 18 кв.м) составляет 2,75 рубля в год.

4. АО «Объединенные электрические сети» заключить с Департаментом дорожного хозяйства и транспорта Ивановской области соглашение, предусматривающее размер платы за установление публичного сервитута, в целях эксплуатации (размещения) объекта электросетевого хозяйства, указанного в п.1 настоящего распоряжения.

5. Отделу земельной политики:

- в течение одного рабочего дня с даты подписания настоящего распоряжения направить его копию заявителю, в филиал ФГБУ «ФКП Росреестра» по Ивановской области и в Департамент дорожного хозяйства и транспорта Ивановской области;

- обеспечить официальное опубликование настоящего распоряжения в информационном издании «Ивановская газета».

6. Контроль за исполнением настоящего распоряжения оставляю за собой.

Начальник Департамента управления имуществом Ивановской области С.Ю. Рощин

Полная версия – на сайте ivgazeta.ru

ДЕПАРТАМЕНТ УПРАВЛЕНИЯ ИМУЩЕСТВОМ ИВАНОВСКОЙ ОБЛАСТИ

Р А С П О Р Я Ж Е Н И Е

от 28.05.2020 № 167

г. Иваново

Об установлении публичного сервитута в интересах АО «Объединенные электрические сети» в отношении части земельного участка с кадастровым номером 37:04:000000:192 в границах полосы отвода автомобильной дороги общего пользования регионального значения Ивановской области Заволжск-Островское в целях эксплуатации (размещения) объекта электросетевого хозяйства ВЛ-0,4кВ от ТП-10 (лит. Л45), входящей в состав ЭСК № 1 г.Заволжска

В соответствии с Земельным кодексом Российской Федерации, Федеральным законом от 08.11.2007 № 257-ФЗ «Об автомобильных дорогах и о дорожной деятельности в Российской Федерации и о внесении изменений в отдельные законодательные акты Российской Федерации», Федеральным законом от 13.07.2015 № 218-ФЗ «О государственной регистрации недвижимости», приказами Министерства транспорта Российской Федерации от 17.10.2012 № 373 «Об утверждении Порядка подачи и рассмотрения заявления об установлении публичного сервитута в отношении земельных участков в границах полос отвода автомобильных дорог (за исключением частных автомобильных дорог) в целях прокладки, переноса, переустройства инженерных коммуникаций и их эксплуатации, а также требований к составу документов, прилагаемых к заявлению об установлении такого публичного сервитута, и требований к содержанию решения об установлении такого публичного сервитута» и от 05.09.2014 № 240 «Об утверждении Порядка определения платы за публичный сервитут в отношении земельных участков в границах полос отвода автомобильных дорог (за исключением частных автомобильных дорог) в целях прокладки, переноса, переустройства инженерных коммуникаций и их эксплуатации», приказом Министерства экономического развития Российской Федерации от 10.10.2018 № 541 «Об установлении требований к графическому описанию местоположения границ публичного сервитута, точности определения координат характерных точек границ публичного сервитута, формату электронного документа, содержащего указанные сведения», Положением о Департаменте управления имуществом Ивановской области, утвержденным постановлением Правительства Ивановской области от 08.02.2013 № 31-п, с учетом писем Министерства экономического развития Российской Федерации от 06.08.2019 № Д23и-26619, Министерства транспорта Российской Федерации от 07.08.2019 № Д2/17073-ИС, Федеральной службы государственной регистрации, кадастра и картографии от 04.06.2019 № 01-05327-ГЕ/19, на основании обращения АО «Объединенные электрические сети» от 18.05.2020 № 001/385, от 21.05.2020 № 001/400:

1. Установить публичный сервитут в интересах АО «Объединенные электрические сети» (ИНН 3706016431, ОГРН 1093706000960) в целях эксплуатации (размещения) объекта электросетевого хозяйства ВЛ-0,4кВ Ф9, Ф10 от КТП-8 (Л16, Л17), ЭСК № 2 система электроснабжения с. Марково лит.III в границах полосы отвода автомобильной дороги общего пользования межмуниципального значения Ивановской области Комсомольск-Кулеберьево в соответствии с описанием местоположения границ публичного сервитута (прилагается), подготовленным 15.05.2020 кадастровым инженером О.П. Филатовой, в отношении части земельного участка с кадастровым номером 37:08:060104:99 по адресу: Местоположение установлено относительно ориентира, расположенного в границах участка. Почтовый адрес ориентира: Ивановская область, Комсомольский район, с.Марково, категории «земли населенных пунктов», вид разрешенного использования «автодорога», условный номер части земельного участка 37:08:060104:99/1, площадь части земельного участка 18 кв.м.

2. Срок действия публичного сервитута: на 49 лет.

3. Установить плату за публичный сервитут в соответствии с приказом Министерства транспорта Российской Федерации от 05.09.2014 № 240 «Об утверждении Порядка определения платы за публичный сервитут в отношении земельных участков в границах полос отвода автомобильных дорог (за исключением частных автомобильных дорог) в целях прокладки, переноса, переустройства инженерных коммуникаций и их эксплуатации» в размере 0,12 % кадастровой стоимости земельного участка в год пропорционально площади части земельного участка.

Плата за публичный сервитут в отношении части земельного участка с условным номером 37:08:060104:99/1 (площадь части земельного участка 18 кв.м) составляет 2,75 рубля в год.

4. АО «Объединенные электрические сети» заключить с Департаментом дорожного хозяйства и транспорта Ивановской области соглашение, предусматривающее размер платы за установление публичного сервитута, в целях эксплуатации (размещения) объекта электросетевого хозяйства, указанного в п.1 настоящего распоряжения.

5. Отделу земельной политики:

- в течение одного рабочего дня с даты подписания настоящего распоряжения направить его копию заявителю, в филиал ФГБУ «ФКП Росреестра» по Ивановской области и в Департамент дорожного хозяйства и транспорта Ивановской области;

- обеспечить официальное опубликование настоящего распоряжения в информационном издании «Ивановская газета».

6. Контроль за исполнением настоящего распоряжения оставляю за собой.

Начальник Департамента управления имуществом Ивановской области С.Ю. Рощин

Полная версия – на сайте ivgazeta.ru

ДЕПАРТАМЕНТ УПРАВЛЕНИЯ ИМУЩЕСТВОМ ИВАНОВСКОЙ ОБЛАСТИ

Р А С П О Р Я Ж Е Н И Е

от 28.05. 2020 № 168

г. Иваново

Об установлении публичного сервитута в интересах АО «Объединенные электрические сети» в отношении части земельного участка с кадастровым номером 37:21:000000:70 в границах полосы отвода автомобильной дороги общего пользования межмуниципального значения Ивановской области Русино-Борок в целях эксплуатации (размещения) объекта электросетевого хозяйства «ВЛ-10кВ от п/ст. «Борок» фид.119 (от подстанции-КТП-2-КТП-1-ТП-5-КТП-3-КТП-4) (лит.Л1), входящей в состав ЭСК № 2 Южского района, объект «Холуй (лит.I)»

В соответствии с Земельным кодексом Российской Федерации, Федеральным законом от 08.11.2007 № 257-ФЗ «Об автомобильных дорогах и о дорожной деятельности в Российской Федерации и о внесении изменений в отдельные законодательные акты Российской Федерации», Федеральным законом от 13.07.2015 № 218-ФЗ «О государственной регистрации недвижимости», приказами Министерства транспорта Российской Федерации от 17.10.2012 № 373 «Об утверждении Порядка подачи и рассмотрения заявления об установлении публичного сервитута в отношении земельных участков в границах полос отвода автомобильных дорог (за исключением частных автомобильных дорог) в целях прокладки, переноса, переустройства инженерных коммуникаций и их эксплуатации, а также требований к составу документов, прилагаемых к заявлению об установлении такого публичного сервитута, и требований к содержанию решения об установлении такого публичного сервитута» и от 05.09.2014 № 240 «Об утверждении Порядка определения платы за публичный сервитут в отношении земельных участков в границах полос отвода автомобильных дорог (за исключением частных автомобильных дорог) в целях прокладки, переноса, переустройства инженерных коммуникаций и их эксплуатации», приказом Министерства экономического развития Российской Федерации от 10.10.2018 № 541 «Об установлении требований к графическому описанию местоположения границ публичного сервитута, точности определения координат характерных точек границ публичного сервитута, формату электронного документа, содержащего указанные сведения», Положением о Департаменте управления имуществом Ивановской области, утвержденным постановлением Правительства Ивановской области от 08.02.2013 № 31-п, с учетом писем Министерства экономического развития Российской Федерации от 06.08.2019 № Д23и-26619, Министерства транспорта Российской Федерации от 07.08.2019 № Д2/17073-ИС, Федеральной службы государственной регистрации, кадастра и картографии от 04.06.2019 № 01-05327-ГЕ/19, на основании обращения АО «Объединенные электрические сети» от 18.05.2020 № 001/386 (зарегистрировано в Департаменте 18.05.2020 за номером № ДУИ-1686-20) и дополнения к нему от 26.05.2020 № 001/414 (зарегистрировано в Департаменте 28.05.2020 за номером № ДУИ-1686-20):

1. Установить публичный сервитут в интересах АО «Объединенные электрические сети» (ИНН 3706016431, ОГРН 1093706000960) в целях эксплуатации (размещения) объекта электросетевого хозяйства «ВЛ-10кВ от п/ст. «Борок» фид.119 (от подстанции-КТП-2-КТП-1-ТП-5-КТП-3-КТП-4) (лит.Л1), входящей в состав ЭСК № 2 Южского района, объект «Холуй (лит.I)» в границах полосы отвода автомобильной дороги общего пользования межмуниципального значения Ивановской области Русино-Борок в соответствии с описанием местоположения границ публичного сервитута (прилагается), подготовленным 15.05.2020 кадастровым инженером Савостиной М.А., в отношении части земельного участка с кадастровым номером 37:21:000000:70 по адресу: Местоположение установлено относительно ориентира, расположенного в границах участка. Почтовый адрес ориентира: Ивановская область, р-н Южский, автодорога Русино-Борок, категории «земли промышленности, энергетики, транспорта, связи, радиовещания, телевидения, информатики, земли для обеспечения комической деятельности, земли обороны, безопасности и земли иного специального назначения», вид разрешенного использования «автодорога», условный номер части земельного участка 37:21:000000:70/чзу1, площадь части земельного участка 62 кв.м.

2. Срок действия публичного сервитута: на 49 лет.

3. Установить плату за публичный сервитут в соответствии с приказом Министерства транспорта Российской Федерации от 05.09.2014 № 240 «Об утверждении Порядка определения платы за публичный сервитут в отношении земельных участков в границах полос отвода автомобильных дорог (за исключением частных автомобильных дорог) в целях прокладки, переноса, переустройства инженерных коммуникаций и их эксплуатации» в размере 0,12 % кадастровой стоимости земельного участка в год пропорционально площади части земельного участка.

Плата за публичный сервитут в отношении части земельного участка с условным номером 37:21:000000:70/чзу1 (площадь части земельного участка 62 кв.м) составляет 0,07 рублей в год.

4. АО «Объединенные электрические сети» заключить с Департаментом дорожного хозяйства и транспорта Ивановской области соглашение, предусматривающее размер платы за установление публичного сервитута, в целях эксплуатации (размещения) объекта электросетевого хозяйства «ВЛ-10кВ от п/ст. «Борок» фид.119 (от подстанции-КТП-2-КТП-1-ТП-5-КТП-3-КТП-4) (лит. Л1), входящей в состав ЭСК № 2 Южского района, объект «Холуй (лит.I), указанного в п.1 настоящего распоряжения.

5. Отделу земельной политики:

- в течение одного рабочего дня с даты подписания настоящего распоряжения направить его копию заявителю, в филиал ФГБУ «ФКП Росреестра» по Ивановской области и в Департамент дорожного хозяйства и транспорта Ивановской области;

- обеспечить официальное опубликование настоящего распоряжения в информационном издании «Ивановская газета».

6. Контроль за исполнением настоящего распоряжения оставляю за собой.

Начальник Департамента управления имуществом Ивановской области С.Ю. Рощин

Полная версия – на сайте ivgazeta.ru

ДЕПАРТАМЕНТ УПРАВЛЕНИЯ ИМУЩЕСТВОМ ИВАНОВСКОЙ ОБЛАСТИ

Р А С П О Р Я Ж Е Н И Е

от 28.05. 2020 № 169

г. Иваново

Об установлении публичного сервитута в интересах АО «Объединенные электрические сети» в отношении части земельного участка с кадастровым номером 37:03:000000:8 в границах полосы отвода автомобильной дороги общего пользования межмуниципального значения Ивановской области Тейково - Гаврилов Посад в целях эксплуатации (размещения) объекта электросетевого хозяйства «ВЛ-0,4 кВ (от КТП № 30 ф.2,3) (лит.Л6, Л7), входящая в состав ЭСК № 1 г. Гаврилов Посад, система электроснабжения «Конный завод» (лит.I)»

В соответствии с Земельным кодексом Российской Федерации, Федеральным законом от 08.11.2007 № 257-ФЗ «Об автомобильных дорогах и о дорожной деятельности в Российской Федерации и о внесении изменений в отдельные законодательные акты Российской Федерации», Федеральным законом от 13.07.2015 № 218-ФЗ «О государственной регистрации недвижимости», приказами Министерства транспорта Российской Федерации от 17.10.2012 № 373 «Об утверждении Порядка подачи и рассмотрения заявления об установлении публичного сервитута в отношении земельных участков в границах полос отвода автомобильных дорог (за исключением частных автомобильных дорог) в целях прокладки, переноса, переустройства инженерных коммуникаций и их эксплуатации, а также требований к составу документов, прилагаемых к заявлению об установлении такого публичного сервитута, и требований к содержанию решения об установлении такого публичного сервитута» и от 05.09.2014 № 240 «Об утверждении Порядка определения платы за публичный сервитут в отношении земельных участков в границах полос отвода автомобильных дорог (за исключением частных автомобильных дорог) в целях прокладки, переноса, переустройства инженерных коммуникаций и их эксплуатации», приказом Министерства экономического развития Российской Федерации от 10.10.2018 № 541 «Об установлении требований к графическому описанию местоположения границ публичного сервитута, точности определения координат характерных точек границ публичного сервитута, формату электронного документа, содержащего указанные сведения», Положением о Департаменте управления имуществом Ивановской области, утвержденным постановлением Правительства Ивановской области от 08.02.2013 № 31-п, с учетом писем Министерства экономического развития Российской Федерации от 06.08.2019 № Д23и-26619, Министерства транспорта Российской Федерации от 07.08.2019 № Д2/17073-ИС, Федеральной службы государственной регистрации, кадастра и картографии от 04.06.2019 № 01-05327-ГЕ/19, на основании обращения АО «Объединенные электрические сети» от 18.05.2020 № 001/385, от 21.05.2020 № 001/400:

1. Установить публичный сервитут в интересах АО «Объединенные электрические сети» (ИНН 3706016431, ОГРН 1093706000960) в целях эксплуатации (размещения) объекта электросетевого хозяйства ВЛ-0,4кВ от ТП-10 (лит. Л45), входящей в состав ЭСК № 1 г.Заволжска в границах полосы отвода автомобильной дороги регионального значения Ивановской области Заволжск – Островское в соответствии с описанием местоположения границ публичного сервитута (прилагается), подготовленным 07.05.2020 кадастровым инженером Онучиной Л.В., в отношении части земельного участка с кадастровым номером 37:04:000000:192 по адресу: установлено относительно ориентира, расположенного в границах участка. Почтовый адрес ориентира: Ивановская область, Заволжский район, автодорога Заволжск-Островское, категории «земли промышленности, энергетики, транспорта, связи, радиовещания, телевидения, информатики, земли для обеспечения комической деятельности, земли обороны, безопасности и земли иного специального назначения», вид разрешенного использования «для размещения автодороги», условный номер части земельного участка 37:04:000000:192/1, площадь части земельного участка 96 кв.м.

2. Срок действия публичного сервитута: на 49 лет.

3. Установить плату за публичный сервитут в соответствии с приказом Министерства транспорта Российской Федерации от 05.09.2014 № 240 «Об утверждении Порядка определения платы за публичный сервитут в отношении земельных участков в границах полос отвода автомобильных дорог (за исключением частных автомобильных дорог) в целях прокладки, переноса, переустройства инженерных коммуникаций и их эксплуатации» в размере 0,12 % кадастровой стоимости земельного участка в год пропорционально площади части земельного участка.

Плата за публичный сервитут в отношении части земельного участка с условным номером 37:04:000000:192/чзу1 (площадь части земельного участка 96 кв.м) составляет 0,14 рублей в год.

4. АО «Объединенные электрические сети» заключить с Департаментом дорожного хозяйства и транспорта Ивановской области соглашение, предусматривающее размер платы за установление публичного сервитута, в целях эксплуатации (размещения) объекта электросетевого хозяйства, указанного в п.1 настоящего распоряжения.

5. Отделу земельной политики:

- в течение одного рабочего дня с даты подписания настоящего распоряжения направить его копию заявителю, в филиал ФГБУ «ФКП Росреестра» по Ивановской области и в Департамент дорожного хозяйства и транспорта Ивановской области;

- обеспечить официальное опубликование настоящего распоряжения в информационном издании «Ивановская газета».

6. Контроль за исполнением настоящего распоряжения оставляю за собой.

Начальник Департамента управления имуществом Ивановской области С.Ю. Рощин

Полная версия – на сайте ivgazeta.ru

КОМИТЕТ ИВАНОВСКОЙ ОБЛАСТИ ПО ОБЕСПЕЧЕНИЮ ДЕЯТЕЛЬНОСТИ МИРОВЫХ СУДЕЙ И ГРАЖДАНСКОЙ ЗАЩИТЫ НАСЕЛЕНИЯ

153000 г. Иваново, пл. Революции, д. 2/1, к. 299/6, тел./факс (4932) 41-11-21

П Р И К А З

от 01.06.2020 № 121-п

г. Иваново

О внесении изменений в приказ комитета Ивановской области по обеспечению деятельности мировых судей и гражданской защиты населения от 15.01.2019 № 9-п «Об утверждении Административного регламента исполнения комитетом Ивановской области по обеспечению деятельности мировых судей и гражданской защиты населения государственной функции по осуществлению регионального государственного надзора в области защиты населения и территорий Ивановской области от чрезвычайных ситуаций регионального, межмуниципального и муниципального характера»

В соответствии с постановлением Правительства Российской Федерации от 03.04.2020 № 438 «Об особенностях осуществления в 2020 году государственного контроля (надзора), муниципального контроля и о внесении изменения в пункт 7 Правил подготовки органами государственного контроля (надзора) и органами муниципального контроля ежегодных планов проведения плановых проверок юридических лиц и индивидуальных предпринимателей» **п р и к а з ы в а ю:**

Внести в приказ комитета Ивановской области по обеспечению деятельности мировых судей и гражданской защиты населения от 15.01.2019 № 9-п «Об утверждении Административного регламента исполнения комитетом Ивановской области по обеспечению деятельности мировых судей и гражданской защиты населения государственной функции по осуществлению регионального государственного надзора в области защиты населения и территорий Ивановской области от чрезвычайных ситуаций регионального, межмуниципального и муниципального характера» следующие изменения:

в приложении:

пункт 3.2 изложить в следующей редакции:

«3.2. Уполномоченными должностными лицами проводятся плановые и внеплановые проверки в форме документарных и (или) выездных проверок.

3.2.1. Установить, что в 2020 году в отношении юридических лиц, индивидуальных предпринимателей, отнесенных в соответствии со статьей 4 Федерального закона от 24.07.2007 № 209-ФЗ «О развитии малого и среднего предпринимательства в Российской Федерации» к субъектам малого и среднего предпринимательства, сведения о которых включены в единый реестр субъектов малого и среднего предпринимательства, а также в отношении некоммерческих организаций, среднесписочная численность работников которых за 2019 год не превышает 200 человек, за исключением политических партий и некоммерческих организаций, включенных в реестр некоммерческих организаций, выполняющих функции иностранного агента, проводятся только:

а) внеплановые проверки, основаниями для проведения которых являются факты причинения вреда жизни, здоровью граждан или угрозы причинения вреда жизни, здоровью граждан, возникновение чрезвычайных ситуаций природного и техногенного характера и проведение которых согласовано органами прокуратуры;

б) внеплановые проверки, назначенные в целях проверки исполнения ранее выданного предписания о принятии мер, направленных на устранение нарушений, влекущих непосредственную угрозу причинения вреда жизни и здоровью граждан, проведение которых согласовано органами прокуратуры;

в) внеплановые проверки, проводимые на основании поручения Президента Российской Федерации, поручения Правительства Российской Федерации с указанием конкретного юридического лица и (или) индивидуального предпринимателя, требования прокурора о проведении внеплановой проверки в рамках надзора за исполнением законов по поступившим в органы прокуратуры материалам и обращениям.

3.2.2. Установить, что в 2020 году при осуществлении государственного контроля (надзора) в отношении юридических лиц и индивидуальных предпринимателей, не указанных в подпункте 3.2.1 настоящего Регламента, проводятся только:

а) внеплановые проверки, указанные в подпункте 3.2.1 настоящего Регламента;

б) плановые проверки юридических лиц и индивидуальных предпринимателей, деятельность и (или) используемые производственные объекты которых отнесены к категории чрезвычайно высокого или высокого риска.»;

пункт 3.28 изложить в следующей редакции:

«3.28. Исключение проверки из ежегодного плана проведения плановых проверок юридических лиц и индивидуальных предпринимателей допускается в связи:

3.28.1. С невозможностью проведения плановой проверки деятельности юридического лица вследствие его ликвидации, невозможностью проведения проверки индивидуального предпринимателя вследствие прекращения физическим лицом деятельности в качестве индивидуального предпринимателя.

3.28.2. С прекращением юридическим лицом или индивидуальным предпринимателем деятельности, эксплуатации (использования) объектов защиты, объектов использования атомной энергии, опасных производственных объектов, гидротехнических сооружений и иных производственных объектов, подлежащих проверке.

3.28.3. С изменением класса опасности подлежащего проверке опасного производственного объекта или класса гидротехнического сооружения.

3.28.4. С принятием Комитетом решения об отнесении деятельности юридических лиц и индивидуальных предпринимателей и (или) используемых ими производственных объектов к определенной категории риска или определенному классу (категории) опасности либо решения об изменении присвоенных им категории риска или класса (категории) опасности.

3.28.5. С принятием Комитетом решения об исключении соответствующей проверки из ежегодного плана в случаях, предусмотренных статьей 26.1 Федерального закона от 26.12.2008 № 294-ФЗ.

3.28.6. С наступлением обстоятельств непреодолимой силы.

3.28.7. С запретом на проведение плановых проверок, предусмотренным частью 1 статьи 26.2 Федерального закона от 26.12.2008 № 294-ФЗ.

3.28.8. С запретом на проведение плановых проверок, предусмотренным частью 1.1 статьи 26.2 Федерального закона от 26.12.2008 № 294-ФЗ.

3.28.9. С принятием Комитетом в период с 18 марта до 5 апреля 2020 г. на основании поручения Правительства Российской Федерации, поручения Губернатора Ивановской области, поручения высшего должностного лица муниципального образования решения об отмене назначенной плановой проверки.

3.28.10. С принятием Комитетом решения об исключении плановой проверки на основании актов Правительства Российской Федерации, устанавливающих особенности организации и осуществления государственного контроля (надзора) в 2020 году.»

пункт 3.49 дополнить абзацем следующего содержания:

«Выезд должностных лиц органов государственного контроля (надзора) при проведении проверки допускается в следующих случаях:

а) выезд должностных лиц органов государственного контроля (надзора) согласован органами прокуратуры в ходе согласования проведения проверок, указанных в пунктах «а» и «б» подпункта 3.2.1 настоящего Регламента;

б) возможность выезда должностных лиц органов государственного контроля (надзора) предусмотрена поручением Президента Российской Федерации, поручением Правительства Российской Федерации, требованием прокурора о проведении проверок, указанных в пункте «в» подпункта 3.2.1 настоящего Регламента.».

Председатель комитета Ивановской области по обеспечению деятельности мировых судей и гражданской защиты населения С.В. Фролов

ДЕПАРТАМЕНТ УПРАВЛЕНИЯ ИМУЩЕСТВОМ ИВАНОВСКОЙ ОБЛАСТИ

Р А С П О Р Я Ж Е Н И Е

от 28.05. 2020 № 170

г. Иваново

Об установлении публичного сервитута в интересах АО «Объединенные электрические сети» в отношении частей земельного участка с кадастровым номером 37:20:000000:357 и части земельного участка с кадастровым номером 37:20:000000:358 в границах полосы отвода автомобильной дороги общего пользования межмуниципального значения Ивановской области Шуя-Сергеево в целях эксплуатации (размещения) объекта электросетевого хозяйства «КВЛ-10кВ РП-5-ТП «Клещевка (Л3), входящей в состав ЭСК № 5 г. Шуя»

В соответствии с Земельным кодексом Российской Федерации, Федеральным законом от 08.11.2007 № 257-ФЗ «Об автомобильных дорогах и о дорожной деятельности в Российской Федерации и о внесении изменений в отдельные законодательные акты Российской Федерации», Федеральным законом от 13.07.2015 № 218-ФЗ «О государственной регистрации недвижимости», приказами Министерства транспорта Российской Федерации от 17.10.2012 № 373 «Об утверждении Порядка подачи и рассмотрения заявления об установлении публичного сервитута в отношении земельных участков в границах полос отвода автомобильных дорог (за исключением частных автомобильных дорог) в целях прокладки, переноса, переустройства инженерных коммуникаций и их эксплуатации, а также требований к составу документов, прилагаемых к заявлению об установлении такого публичного сервитута, и требований к содержанию решения об установлении такого публичного сервитута» и от 05.09.2014 № 240 «Об утверждении Порядка определения платы за публичный сервитут в отношении земельных участков в границах полос отвода автомобильных дорог (за исключением частных автомобильных дорог) в целях прокладки, переноса, переустройства инженерных коммуникаций и их эксплуатации», приказом Министерства экономического развития Российской Федерации от 10.10.2018 № 541 «Об установлении требований к графическому описанию местоположения границ публичного сервитута, точности определения координат характерных точек границ публичного сервитута, формату электронного документа, содержащего указанные сведения», Положением о Департаменте управления имуществом Ивановской области, утвержденным постановлением Правительства Ивановской области от 08.02.2013 № 31-п, с учетом писем Министерства экономического развития Российской Федерации от 06.08.2019 № Д23и-26619, Министерства транспорта Российской Федерации от 07.08.2019 № Д2/17073-ИС, Федеральной службы государственной регистрации, кадастра и картографии от 04.06.2019 № 01-05327-ГЕ/19, на основании обращения АО «Объединенные электрические сети» от 18.05.2020 № 001/384 (зарегистрировано в Департаменте 18.05.2020 за номером № ДУИ-1689-20) и дополнения к нему от 26.05.2020 № 001/412 (зарегистрировано в Департаменте 28.05.2020 за номером № ДУИ-1689-20):

1. Установить публичный сервитут в интересах АО «Объединенные электрические сети» (ИНН 3706016431, ОГРН 1093706000960) в целях эксплуатации (размещения) объекта электросетевого хозяйства «КВЛ-10кВ РП-5-ТП «Клещевка (Л3), входящей в состав ЭСК № 5 г. Шуя» в границах полосы отвода автомобильной дороги общего пользования межмуниципального значения Ивановской области Шуя - Сергеево в соответствии с описанием местоположения границ публичного сервитута (Приложение № 1, Приложение № 2), подготовленным 15.05.2020 кадастровым инженером Филатовой О.П., в отношении:

- частей земельного участка с кадастровым номером 37:20:000000:357 по адресу: Местоположение установлено относительно ориентира, расположенного в границах участка. Почтовый адрес ориентира: обл. Ивановская, р-н Шуйский, категории «земли промышленности, энергетики, транспорта, связи, радиовещания, телевидения, информатики, земли для обеспечения комической деятельности, земли обороны, безопасности и земли иного специального назначения», вид разрешенного использования «для размещения автодороги Шуя-Сергеево», условный номер части земельного участка 37:20:000000:357/чзу1, площадь части земельного участка 3932 кв.м, 37:20:000000:357/чзу2, площадь части земельного участка 437 кв.м, 37:20:000000:357/чзу3, площадь части земельного участка 195 кв.м;

- части земельного участка с кадастровым номером 37:20:000000:358 по адресу: Местоположение установлено относительно ориентира, расположенного в границах участка. Почтовый адрес ориентира: Ивановская область, Шуйский район, категории «земли промышленности, энергетики, транспорта, связи, радиовещания, телевидения, информатики, земли для обеспечения комической деятельности, земли обороны, безопасности и земли иного специального назначения», вид разрешенного использования «для размещения автодороги Шуя-Сергеево», условный номер части земельного участка 37:20:000000:358/чзу1, площадь части земельного участка 2057 кв.м.

2. Срок действия публичного сервитута: на 49 лет.

3. Установить плату за публичный сервитут в соответствии с приказом Министерства транспорта Российской Федерации от 05.

СЕЗОННАЯ ТЕМА

Подъезд – не гараж для велосипеда!

С наступлением лета увеличилось число велолюбителей. При этом не у всех есть возможность хранить свои велосипеды в приспособленных для этого помещениях. Нередко их оставляют на лестничных клетках, площадках и коридорах жилых многоэтажек… ГУ МЧС напоминает: хранение велосипедов, колясок и прочих вещей в тамбурах и на лестничных клетках противоречит правилам пожарной безопасности.

vse-otoplenie.ru

▲ За хранение велосипеда на лестничной клетке можно получить штраф.

Андрей ГЛАДУНЮК

Отдел надзорной деятельности ГУ МЧС областного центра напоминает:

● если ваш велосипед или какая-либо другая вещь стоит на пути к эвакуационному выходу (а чаще всего это дверь, которая ведет из тамбура в подъезд), в случае пожара это может помешать эвакуации жильцов, а также повлечь за собой травмирование и гибель людей.

● в соответствии с Правилами противопожарного режима, утвержденными постановлением правительства России, хранение под лестничными маршами и на лестничных площадках вещей, мебели и других горючих материалов запрещено и влечет административную ответственность по статье 20.4 Кодекса РФ об административных правонарушениях.

Нарушителей ждут предупреждение или административный штраф от 2000 до 3000 рублей. А в условиях особого противопожарного режима за это можно получить штраф до 4000 рублей.

КСТАТИ

Берегите двухколесного друга!

uvnews.ru

▲ Чаще всего велосипеды крадут именно из подъездов.

В Ивановской области активизировались велосипедные воры. В минувшие выходные в сводки УМВД попали два факта кражи велосипедов.

В Иванове хозяйка велосипеда "Stels Miss 5000" оставила его в подъезде на полчаса. За это время восьмискоростной розовый двухколесный красавец исчез.

В Шуе тоже из подъезда многоквартирного дома вор угнал велосипед той же марки. Хозяйка оставила его на всю ночь, пристегнув к перилам металлическим тросиком. Преступника это не остановило: у него был с собой специальный инструмент.

Одна и та же марка украденных велосипедов – не случайное совпадение. "Stels" относится хотя и не к суперпрестижным моделям, но всё же к довольно дорогой технике, он стоит до 18 000 руб. *"Такие сезонные кражи являются для криминального элемента источником дохода, и на преступление они идут подготовленными. Поэтому тросики и прочие противоугонные устройства нельзя назвать серьезным препятствием для воров"*, – предупреждает пресс-служба УМВД.

5 июня пятница +20°C день +11°C ночь **ветер:** южный, 2-4 м/с **давление:** 747 мм рт. ст. **влажность:** 58%

6 июня суббота +22°C день +10°C ночь **ветер:** южный, 2-3 м/с **давление:** 749 мм рт. ст. **влажность:** 59%

7 июня воскресенье +22°C день +10°C ночь **ветер:** южный, 1-3 м/с **давление:** 752 мм рт. ст. **влажность:** 75%

ПОГОДА

УТВЕРЖДЕНО
постановлением
Избирательной комиссии
Ивановской области
от 04.06.2020 № 161/960-6

ИНФОРМАЦИОННОЕ СООБЩЕНИЕ О СБОРЕ ПРЕДЛОЖЕНИЙ ДЛЯ ДОПОЛНИТЕЛЬНОГО ЗАЧИСЛЕНИЯ В РЕЗЕРВ СОСТАВОВ УЧАСТКОВЫХ КОМИССИЙ

В соответствии с пунктом 11 Порядка формирования резерва составов участковых комиссий и назначения нового члена участковой комиссии из резерва составов участковых комиссий, утвержденного постановлением ЦИК России от 05.12.2012 № 152/1137-6 (в действующей редакции), Избирательная комиссия Ивановской области объявляет прием предложений по кандидатурам для дополнительного зачисления в резерв составов участковых комиссий Ленинского, Октябрьского, Советского, Фрунзенского районов города Иваново.

Прием документов осуществляется с 5 июня до 16 июня 2020 года. Территориальные избирательные комиссии города Иваново принимают документы по адресу: г. Иваново, пр-т Шереметевский, д. 1. График приема территориальными избирательными комиссиями документов для дополнительного зачисления в резерв составов участковых комиссий размещен на сайте Избирательной комиссии Ивановской области www.ivanovo.izbirkom.ru в разделе "Формирование УИК и резерва составов УИК".

При внесении предложения (предложений) по кандидатурам для дополнительного зачисления в резерв составов участковых комиссий необходимо представить следующие документы.

Для политических партий, их региональных отделений, иных структурных подразделений

1. Решение полномочного (руководящего или иного) органа политической партии либо регионального отделения, иного структурного подразделения политической партии о внесении предложения о кандидатурах в резерв составов участковых комиссий, оформленное в соответствии с требованиями устава политической партии.

2. Если предложение о кандидатурах вносит региональное отделение, иное структурное подразделение политической партии, а в уставе политической партии не предусмотрена возможность такого внесения, – решение органа политической партии, уполномоченного делегировать региональному отделению, иному структурному подразделению политической партии полномочия по внесению предложений о кандидатурах в резерв составов участковых комиссий о делегировании указанных полномочий, оформленное в соответствии с требованиями устава.

Для иных общественных объединений

1. Нотариально удостоверенная или заверенная уполномоченным на то органом общественного объединения копия действующего устава общественного объединения.

2. Решение полномочного (руководящего или иного) органа общественного объединения о внесении предложения о кандидатурах в резерв составов участковых комиссий, оформленное в соответствии с требованиями устава, либо решение по этому же вопросу полномочного (руководящего или иного) органа регионального отделения, иного структурного подразделения общественного объединения, наделенного в соответствии с уставом общественного объединения правом принимать такое решение от имени общественного объединения.

3. Если предложение о кандидатурах вносит региональное отделение, иное структурное подразделение общественного объединения, а в уставе общественного объединения указанный в пункте 2 вопрос не урегулирован, – решение органа общественного объединения, уполномоченного в соответствии с уставом общественного объединения делегировать полномочия по внесению предложений о кандидатурах в резерв составов участковых комиссий, о делегировании таких полномочий и решение органа, которому делегированы эти полномочия, о внесении предложений в резерв составов участковых комиссий.

Для иных субъектов права внесения кандидатур в состав избирательных комиссий

Решение представительного органа муниципального образования, протокол собрания избирателей по месту жительства, работы, службы, учебы.

Кроме того, всеми субъектами права внесения кандидатур должны быть представлены:

1. Письменное согласие гражданина Российской Федерации на его назначение членом участковой избирательной комиссии с правом решающего голоса, зачисление в резерв составов участковых комиссий, на обработку его персональных данных по форме, утвержденной приложением № 1 к Порядку формирования резерва составов участковых комиссий и назначения нового члена участковой комиссии из резерва составов участковых комиссий, утвержденному постановлением ЦИК России от 05.12.2012 № 152/1137-6 (размещено на сайте Избирательной комиссии Ивановской области).

2. Копия паспорта или документа, заменяющего паспорт гражданина Российской Федерации, содержащего сведения о гражданстве и месте жительства лица, кандидатура которого предложена для зачисления в резерв составов участковых комиссий.

Избирательная комиссия Ивановской области

Спортарена

Рубрику ведет Андрей БОБРОВИЦКИЙ

ХОРОШАЯ НОВОСТЬ

Уже в июне ивановцы примут участие в первых соревнованиях

А лидеры нашего спорта отправляются на учебно-тренировочные сборы, которых не было больше двух месяцев.

Любитель выступит на профессиональном ринге

Спорт делает первые шаги по выходу из режима самоизоляции. В конце мая начали открываться федеральные учебно-тренировочные базы, такие как "Новогорск", "Озеро Круглое". Представители некоторых видов спорта уже приступили к работе. А значит, шанс впервые полноценно заниматься любимым делом появился и у лидеров ивановского спорта.

Федерация бокса России наметила начало сборов на 22 июня. Они пройдут в Сочи. Туда отправится и призер чемпионатов страны Павел Фёдоров. Более того, вичужанин станет первым ивановским спортсменом, кто примет участие в первых с наступления эпидемии соревнованиях. 15 и 24 июня в Москве пройдут профессиональные турниры по боксу. Во втором из них и заявлен наш земляк.

Соперником Павла Фёдорова станет уфимский боец Рустем Фатхуллин. Если для вичужанина это будет дебют на профессиональном ринге, то башкирец провел уже 12 боев (8 из которых окончились победой). *"Я очень рад тому, что наконец-то можно выйти на ринг. Полностью уходить в профессиональный бокс не собираюсь – буду совмещать его с любительским"*, – уточнил Павел Фёдоров.

Скоро наш спортсмен отправляется в Москву для подготовки к турниру. До этого он тренировался фактически у себя на огороде. Как заверяет Павел, форму он набрал хорошую, не хватало лишь работы в паре.

Но еще раньше соревновательный азарт ощутит другой воспитанник ивановского спорта – вратарь Сергей Песьяков. Как известно, 19 июня после трехмесячного перерыва возобновится чемпионат России по футболу. "Ростов", за который выступает наш земляк, в этот день сыграет в Сочи против местного клуба. 3 июня коллектив Песьякова провел первую тренировку на поле.

Другой игрок профессиональной команды – участница чемпионата мира волейболистка Анна Котикова воспользовалась паузой, вызванной эпидемией, чтобы решить проблемы со здоровьем. Сейчас шуянка вместе с еще двумя игроками казанского "Динамо" находится в одном из медицинских центров Ярославля, где проходит реабилитацию после операции на колено. "ИГ" уже не раз писала о том, что из-за травмы весь прошлый год у Анны Котиковой оказался смазанным (при этом в составе "Динамо" она впервые стала чемпионкой России).

По словам первого тренера волейболистки Марины Серовой, Анна вернется в Казань в середине июня – именно тогда и должны возобновиться тренировки первой команды страны.

На сборы не пустят без справки

7 июня в Алексине начинаются первые за время режима самоизоляции сборы для российских конькобежцев-стайеров. Отправится в Тульскую область и ивановка Елена Сохрякова.

Пока же участница чемпионатов мира готовится к новому сезону в Иванове. После того как власти разрешили ездить на велосипеде, Елена активно стала на нем тренироваться. Ведь летом именно это транспортное средство заменяет скороходам коньки – в обоих случаях задействованы одни и те же группы мышц. *"Из центра города езжу кататься на московскую трассу. Там самая широкая обочина и асфальт лучше,* – уточняет Елена Сохрякова. – *Еще я заказала домой штангу, так как гантелей мне недостаточно. Правда, блины мне магазин поставлял частями, на протяжении нескольких недель. С трудом собрала необходимые 70 килограммов".*

На следующей неделе приступит к тренировкам со сборной России и пятикратная чемпионка страны по бегу на средние дистанции Александра Гуляева. Правда, по словам президента областной федерации легкой атлетики Владимира Некрасова, пока неизвестно, где они состоятся: *"Обычно сборная начинает готовиться в Кисловодске – в горах выполняют "объемную" работу. Но это бывает весной, сейчас же пора заняться скоростными тренировками на стадионе. Так что, возможно, Александра отправится в "Новогорск".*

В период самоизоляции бегунья находится в Ивановской области: была то в родном Приволжске, то в Шуе. В Москве, где Гуляева живет, более строгие ограничительные меры, в нашем же регионе она хоть как-то могла тренироваться.

Теперь, чтобы попасть на сборы, Александра Гуляева собирает необходимые документы. В частности, ей точно понадобится справка, что она не болеет коронавирусом.

Конкуренты уже восстанавливают форму

Но, к сожалению, большинство ивановских спортсменов в ближайшее время продолжат тренироваться в условиях закрытых спортзалов. По словам директора 7-й ивановской спортшколы, тренера по тэквондо (а несколько представителей этого единоборства входят в сборные России) Артёма Анисенко, в их виде спорта нигде в стране сборы пока не проводятся и не планируются.

Такая же ситуация и у мастеров аэробики. *"Чемпионат мира у нас перенесли на следующий год, так что готовиться сборной страны сейчас не к чему,* – пояснила тренер 2-й областной спортшколы Наталья Терёшина. – *Первые общенациональные сборы теперь будут только зимой. Но мы надеемся выступить еще и в этом году – на всероссийских соревнованиях. В плане пока стоит Кубок страны".*

"Мы сходим с ума без полноценных тренировок, – эмоционально признается президент областной федерации прыжков на батуте Ирина Голубкова. – *В стране уже почти все открылись: в Сочи, Таганроге, Краснодаре, Казани, Оренбурге, а у нас залы на замке. Наши соперники вовсю тренируются, а мы ограничиваемся лишь короткими утренними занятиями на улице. Вместе с представителями художественной гимнастики обращаемся во все инстанции, чтобы разрешили тренироваться хотя бы лидерам. Но никто не хочет брать на себя ответственность. Хотя родители готовы подписать все необходимые бумаги. Призер первенств мира Екатерина Кунгурцева числится на ставке в Центре спортивной подготовки. То есть тренироваться – это ее работа. Но ей такой возможности не дают. У нас в супермаркетах куча народу. Неужели это считается безопаснее, чем тренировать одного спортсмена в большом зале?"*

▲ Павел Фёдоров в июне дебютирует на профессиональном ринге.

По словам Ирины Юрьевны, в 9-й ивановской спортшколе, к которой, в частности, приписаны прыгуны на батуте, есть всё необходимое для соблюдения безопасности во время занятий, включая бактерицидные лампы. Все эти средства закупили еще в самом начале эпидемии, в надежде на то, что запрета на тренировки на будет. В штате учреждения есть профессиональный врач...

Президент федерации прыжков на батуте России Николай Макаров направил в департамент спорта Ивановской области письмо, в котором просит *"в соответствии с рекомендациями министерства спорта... в целях сохранения спортивных результатов... разрешить проведение индивидуальных тренировочных занятий для членов спортивных сборных команд Российской Федерации по прыжкам на батуте в подведомственных вам спортивных учреждениях".*

Аналогичные письма в наш регион пришли и из некоторых других федераций. Однако право тренироваться в залах пока так никто и не получил.

Как пояснили "ИГ" в департаменте спорта, разрешение на это должен дать Роспотребнадзор: *"Мы ведем работу по поводу того, чтобы члены сборной приступили к тренировкам. Но пока число случаев заражения коронавирусом в Ивановской области не сокращается. Поэтому контролирующие органы не могут пойти на смягчение ограничительных мер. В ряде регионов решились на послабление и тут же получили новую вспышку заболевания – всё вернулось к прежним запретам. Мы не хотим идти по этому пути. Ведь если разрешить тренироваться одному – с ним придут еще 15 человек..."*

В департаменте спорта признают, что в ведомство поступает большое количество обращений от граждан и организаций с просьбой разрешить полноценный тренировочный процесс. Но пока эпидемическая ситуация, считают чиновники, сделать это не позволяет. Так что нашим немногим сборникам, кто в скором времени приступит к тренировкам на федеральных спортбазах, остается лишь позавидовать.

МЕЖДУ ТЕМ

В эти выходные планировал возобновить групповые тренировки на поле ивановский "Текстильщик". Однако пока их начало отложено на неопределенный срок. Для того чтобы открыть стадион, необходимо выполнить слишком жесткие требования Роспотребнадзора. Так что как минимум до середины июня футболисты продолжат работать индивидуально или в небольших группах.

ФУТБОЛ

Для выявления победителя в киберспорте также предусмотрены пенальти

7 июня в Ивановской области стартует отборочный этап Кубка России по интерактивному футболу FIFA 2020.

Егор ПЕЛЕВИН

За время самоизоляции это уже второе крупное киберспортивное соревнование, которое с помощью интернета проводит областная федерация футбола. Ранее в апреле она организовала дебютное первенство региона по интерактивному футболу.

"Поучаствовать в отборочном этапе Кубка может любой геймер старше 14 лет. Проводить встречи разрешено на платформах Sony PlayStation 4 и X-box one, но пока все выбирают первую игровую консоль, – рассказал один из организаторов этапа, Артём Ярославцев. – *На данный момент в турнире зарегистрировалось девять человек из различных городов Ивановской области, но мы ждем наплыва игроков. 5 июня – последний день, когда еще можно успеть записаться на соревнования (до 19 часов). Ссылка на регистрацию размещена на сайте областной федерации футбола (ffiv.ru), а также в ее социальных сетях".*

Матчи киберсостязаний в течение недели будут проходить ежедневно с восьми утра до девяти вечера. По регламенту всех участников случайным образом разобьют на группы. По итогам первого этапа лучшие игроки продолжат борьбу в плей-офф.

В случае ничейного результата в поединках, как и в настоящем футболе, будет назначено дополнительное время и серия пенальти. В четвертьфинале и в полуфинале победитель определится по итогам двухматчевого противостояния.

Победивший в финале геймер получит путевку на Кубок России. По планам он должен состояться в июле в Москве на одной из крупнейших европейских киберспортивных площадок "Yota Arene".

КСТАТИ **Тренеры ивановской спортшколы "Текстильщик" приступили к новому этапу обучения на лицензию категории "В" – юношескую. Во избежание лишних контактов все занятия проходят в онлайн-формате на портале Zoom. Всего в курсах принимают участие 12 специалистов, среди них Владимир Попов, Дмитрий Коржев, Виталий Пугин, Михаил Александров, а также тренер женской команды "Иваново" Артём Бабаян и наставник шуйской "Академии-Эггер" Алексей Секачев. Лекции в онлайн-режиме для них читает старший тренер женских юниорской и молодежной сборных России по футболу, преподаватель "Академии тренерского мастерства" Валентин Гавва. Наличие данной категории у тренеров детско-юношеских команд (либо прохождение обучения) – один из критериев для лицензирования "Текстильщика" в ФНЛ.**

УЧРЕДИТЕЛЬ: Департамент внутренней политики Ивановской области. www.ivdvp.ru

ИЗДАТЕЛЬ: БУ "Ивановские газеты"

Главный редактор: **Е. А. Никитина**
Ответственный за выпуск: **А. Ю. Гладунюк**

Редакционная коллегия:
Е. А. Никитина, А. А. Бобровицкий, А. Ю. Гладунюк, О. И. Кравченко, Д. В. Бобровицкая, К. Е. Кабанова.

ИВАНОВСКАЯ ГАЗЕТА

Бюджетное учреждение Ивановской области "Ивановские газеты"

Адрес издателя и редакции:
153037, г. Иваново, ул. Генкиной, 35.
E-mail: ivgazeta@bk.ru, igreklama@bk.ru (реклама)
Газета выходит 2 раза в неделю (вторник и пятница)
Подписной индекс 51404 ("толстушка" + пятничный выпуск)
Подписной индекс 14274 ("толстушка")
№ 43 (6352) от 5 июня 2020 г.
Тираж пятничного выпуска – 1000 экз. Заказ 1363.
Цена свободная.
Номер подписан по факту в 19.00 (по графику в 19.00)

Контактные телефоны:
Приемная (4932) 41-94-81
Реклама (4932) 41-94-78
Бухгалтерия (4932) 37-24-41
Отдел распространения (4932) 42-17-13

Звоните в редакцию! Мы готовы ответить на интересующие вас вопросы.

Мнение редакции не обязательно совпадает с мнением авторов публикаций. Ответственность за достоверность рекламных сообщений несут рекламодатели. При перепечатке ссылка на "ИГ" обязательна. Рукописи не рецензируются и не возвращаются. На коммерческой основе публикуются материалы со знаком **О**, а также под рубрикой "Взгляд". Свидетельство о регистрации СМИ выдано Управлением Федеральной службы по надзору в сфере связи, информационных технологий и массовых коммуникаций по Ивановской области ПИ № ТУ37-00287 от 10.04.2015 г. Компьютерные набор и верстка – редакции "ИГ". Печать офсетная. Отпечатано в типографии ООО "Новая Газетная Типография", 150044, г. Ярославль, ул. Механизаторов, д. 11, помещение № 9.

ДЕПАРТАМЕНТ УПРАВЛЕНИЯ ИМУЩЕСТВОМ ИВАНОВСКОЙ ОБЛАСТИ

Р А С П О Р Я Ж Е Н И Е

от 28.05.2020 № 165

г. Иваново

Об установлении публичного сервитута в интересах АО "Объединенные электрические сети" в отношении части земельного участка с кадастровым номером 37:07:000000:150 в границах полосы отвода автомобильной дороги общего пользования межмуниципального значения Ивановской области Кинешма-Наволоки в целях эксплуатации (размещения) объекта электросетевого хозяйства ВЛ-0,4кВ от ТП №207 (лит. Л77), входящей в состав ЭСК № 3 г.Кинешма

В соответствии с Земельным кодексом Российской Федерации, Федеральным законом от 08.11.2007 № 257-ФЗ "Об автомобильных дорогах и о дорожной деятельности в Российской Федерации и о внесении изменений в отдельные законодательные акты Российской Федерации", Федеральным законом от 13.07.2015 № 218-ФЗ "О государственной регистрации недвижимости", приказами Министерства транспорта Российской Федерации от 17.10.2012 № 373 "Об утверждении Порядка подачи и рассмотрения заявления об установлении публичного сервитута в отношении земельных участков в границах полос отвода автомобильных дорог (за исключением частных автомобильных дорог) в целях прокладки, переноса, переустройства инженерных коммуникаций и их эксплуатации, а также требований к составу документов, прилагаемых к заявлению об установлении такого публичного сервитута, и требований к содержанию решения об установлении такого публичного сервитута" и от 05.09.2014 № 240 "Об утверждении Порядка определения платы за публичный сервитут в отношении земельных участков в границах полос отвода автомобильных дорог (за исключением частных автомобильных дорог) в целях прокладки, переноса, переустройства инженерных коммуникаций и их эксплуатации", приказом Министерства экономического развития Российской Федерации от 10.10.2018 № 541 "Об установлении требований к графическому описанию местоположения границ публичного сервитута, точности определения координат характерных точек границ публичного сервитута, формату электронного документа, содержащего указанные сведения", Положением о Департаменте управления имуществом Ивановской области, утвержденным постановлением Правительства Ивановской области от 08.02.2013 № 31-п, с учетом писем Министерства экономического развития Российской Федерации от 06.08.2019 № Д23и-26619, Министерства транспорта Российской Федерации от 07.08.2019 № Д2/17073-ИС, Федеральной службы государственной регистрации, кадастра и картографии от 04.06.2019 № 01-05327-ГЕ/19, на основании обращения АО "Объединенные электрические сети" от 18.05.2020 № 001/390:

1. Установить публичный сервитут в интересах АО "Объединенные электрические сети" (ИНН 3706016431, ОГРН 1093706000960) в целях эксплуатации (размещения) объекта электросетевого хозяйства ВЛ-0,4кВ от ТП №207 (лит.Л77), входящей в состав ЭСК № 3 г.Кинешма в границах полосы отвода автомобильной дороги общего пользования межмуниципального значения Ивановской области Кинешма - Наволоки в соответствии с описанием местоположения границ публичного сервитута (прилагается), подготовленным 18.05.2020 кадастровым инженером Онучиной Л.В., в отношении части земельного участка с кадастровым номером 37:07:000000:150 по адресу: Ивановская область, Кинешемский район, категории "земли промышленности, энергетики, транспорта, связи, радиовещания, телевидения, информатики, земли для обеспечения комической деятельности, земли обороны, безопасности и земли иного специального назначения", вид разрешенного использования "размещение автодороги Кинешма-Наволоки", условный номер части земельного участка 37:07:000000:150/1, площадь части земельного участка 1301 кв.м.

2. Срок действия публичного сервитута: на 49 лет.

3. Установить плату за публичный сервитут в соответствии с приказом Министерства транспорта Российской Федерации от 05.09.2014 № 240 "Об утверждении Порядка определения платы за публичный сервитут в отношении земельных участков в границах полос отвода автомобильных дорог (за исключением частных автомобильных дорог) в целях прокладки, переноса, переустройства инженерных коммуникаций и их эксплуатации" в размере 0,12 % кадастровой стоимости земельного участка в год пропорционально площади части земельного участка.

Плата за публичный сервитут в отношении части земельного участка с условным номером 37:07:000000:150/1 (площадь части земельного участка 1301 кв.м) составляет 1,97 рубль в год.

4. АО "Объединенные электрические сети" заключить с Департаментом дорожного хозяйства и транспорта Ивановской области соглашение, предусматривающее размер платы за установление публичного сервитута, в целях эксплуатации (размещения) объекта электросетевого хозяйства, указанного в п.1 настоящего распоряжения.

5. Отделу земельной политики:

- в течение одного рабочего дня с даты подписания настоящего распоряжения направить его копию заявителю, в филиал ФГБУ "ФКП Росреестра" по Ивановской области и в Департамент дорожного хозяйства и транспорта Ивановской области;

- обеспечить официальное опубликование настоящего распоряжения в информационном издании "Ивановская газета".

6. Контроль за исполнением настоящего распоряжения оставляю за собой.

Начальник Департамента управления имуществом Ивановской области **С.Ю. Рощин**

Приложение к Распоряжению
Департамента управления имуществом
Ивановской области
от «27» 05 2020 № 165

КАРТА (ПЛАН)

Зона публичного сервитута, устанавливаемого в целях эксплуатации (размещения) объекта электросетевого хозяйства ВЛ-0,4кВ от ТП №207 (лит. Л77), входящей в состав ЭСК №3 г. Кинешма в границах полосы отвода автомобильной дороги общего пользования межмуниципального значения Ивановской области Кинешма-Наволоки на земельном участке с кадастровым номером 37:07:000000:150)

(наименование объекта землеустройства)

Сведения об объекте землеустройства

№ п/п	Характеристики объекта землеустройства	Описание характеристик
1	2	3
1	Местоположение объекта землеустройства	Ивановская обл., р-н Кинешемский
2	Площадь объекта землеустройства ± величина погрешности определения площади (Р ± ΔР)	1301 кв.м ± 13
3	Иные характеристики объекта землеустройства	Зона публичного сервитута, устанавливаемого в целях эксплуатации (размещения) объекта электросетевого хозяйства ВЛ-0,4кВ от ТП №207 (лит. Л77), входящей в состав ЭСК №3 г. Кинешма в границах полосы отвода автомобильной дороги общего пользования межмуниципального значения Ивановской области Кинешма-Наволоки на земельном участке с кадастровым номером 37:07:000000:150. Срок действия публичного сервитута 49 (сорок девять) лет.

КАРТА (ПЛАН)

Зона публичного сервитута, устанавливаемого в целях эксплуатации (размещения) объекта электросетевого хозяйства ВЛ-0,4кВ от ТП №207 (лит. Л77), входящей в состав ЭСК №3 г. Кинешма в границах полосы отвода автомобильной дороги общего пользования межмуниципального значения Ивановской области Кинешма-Наволоки на земельном участке с кадастровым номером 37:07:000000:150)

Сведения о местоположении границ объекта землеустройства

1. Система координат СК 1963г.

2. Сведения о характерных точках границ объекта землеустройства

Обозначение характерных точек границ	Координаты, м		Метод определения координат и средняя квадратическая погрешность положения характерной точки (Mt), м	Описание закрепления точки
	X	Y		
1	2	3	4	5
н1	3179884.22	280329.47	Аналитический метод, 0.1	Закрепление отсутствует
н2	3179879.21	280375.35	Аналитический метод, 0.1	Закрепление отсутствует
н3	3179878.04	280432.12	Аналитический метод, 0.1	Закрепление отсутствует
н4	3179876.74	280644.67	Аналитический метод, 0.1	Закрепление отсутствует
н5	3179875.51	280683.88	Аналитический метод, 0.1	Закрепление отсутствует
н6	3179874.06	280721.99	Аналитический метод, 0.1	Закрепление отсутствует
н7	3179873.88	280748.05	Аналитический метод, 0.1	Закрепление отсутствует
н8	3179881.30	280749.15	Аналитический метод, 0.1	Закрепление отсутствует
н9	3179881.24	280750.16	Аналитический метод, 0.1	Закрепление отсутствует
н10	3179873.83	280750.03	Аналитический метод, 0.1	Закрепление отсутствует
н11	3179873.64	280777.07	Аналитический метод, 0.1	Закрепление отсутствует
н12	3179858.29	280806.06	Аналитический метод, 0.1	Закрепление отсутствует
н13	3179830.78	280853.48	Аналитический метод, 0.1	Закрепление отсутствует
н14	3179833.33	280859.74	Аналитический метод, 0.1	Закрепление отсутствует
н15	3179849.38	280860.56	Аналитический метод, 0.1	Закрепление отсутствует
н16	3179860.69	280814.28	Аналитический метод, 0.1	Закрепление отсутствует
н17	3179854.86	280804.42	Аналитический метод, 0.1	Закрепление отсутствует
н18	3179869.64	280776.07	Аналитический метод, 0.1	Закрепление отсутствует
н19	3179870.06	280723.92	Аналитический метод, 0.1	Закрепление отсутствует
н20	3179871.51	280683.75	Аналитический метод, 0.1	Закрепление отсутствует
н21	3179872.78	280644.24	Аналитический метод, 0.1	Закрепление отсутствует
н22	3179874.68	280611.98	Аналитический метод, 0.1	Закрепление отсутствует
н23	3179875.31	280574.84	Аналитический метод, 0.1	Закрепление отсутствует
н24	3179880.29	280529.03	Аналитический метод, 0.1	Закрепление отсутствует
н1	3179884.22	280329.47	Аналитический метод, 0.1	Закрепление отсутствует

3. Сведения о характерных точках части (частей) границы объекта землеустройства

-	-	-	-	-

4. Сведения о частях границ объекта землеустройства, совпадающих с местоположением внешних границ природных объектов и (или) объектов искусственного происхождения

КАРТА (ПЛАН)

Зона публичного сервитута, устанавливаемого в целях эксплуатации (размещения) объекта электросетевого хозяйства ВЛ-0,4кВ от ТП №207 (лит. Л77), входящей в состав ЭСК №3 г. Кинешма в границах полосы отвода автомобильной дороги общего пользования межмуниципального значения Ивановской области Кинешма-Наволоки на земельном участке с кадастровым номером 37:07:000000:150)

Сведения о местоположении границ объекта землеустройства

Обозначение части границы		Описание прохождения части границы
от точки	до точки	
1	2	3
н1	н24	-

КАРТА (ПЛАН)

Зона публичного сервитута, устанавливаемого в целях эксплуатации (размещения) объекта электросетевого хозяйства ВЛ-0,4кВ от ТП №207 (лит. Л77), входящей в состав ЭСК №3 г. Кинешма в границах полосы отвода автомобильной дороги общего пользования межмуниципального значения Ивановской области Кинешма-Наволоки на земельном участке с кадастровым номером 37:07:000000:150)

Обзорная схема границ объекта землеустройства

Масштаб 1 : 5000

Условные обозначения:
- границы объекта землеустройства
- номер характерной точки границ объекта землеустройства
- границы кадастрового квартала
- обозначение публичного сервитута
- кадастровый номер земельного участка

Подпись Дата «15» 05 2020 г.

Место для оттиска печати лица, составившего карту (план) объекта землеустройства

КАРТА (ПЛАН)

Зона публичного сервитута, устанавливаемого в целях эксплуатации (размещения) объекта электросетевого хозяйства ВЛ-0,4кВ Ф9, Ф10 от КТП-8 (Л16, Л17), ЭСК№2 система электроснабжения с. Марково лит.III в границах полосы отвода автомобильной дороги общего пользования межмуниципального значения Ивановской области Комсомольск-Кулеберьево, на земельном участке с кадастровым номером 37:08:060104:99.

(наименование объекта землеустройства)

Сведения об объекте землеустройства

№ п/п	Характеристики объекта	Описание характеристик
1	2	3
1	Местоположение объекта	Ивановская область, Комсомольский район, с. Марково
2	Площадь объекта землеустройства ± величина погрешности определения площади (Р ± ΔР)	18.00+/- 1.48
3	Иные характеристики объекта землеустройства	Зона публичного сервитута, устанавливаемого в целях эксплуатации (размещения) объекта электросетевого хозяйства ВЛ-0,4кВ Ф9, Ф10 от КТП-8 (Л16, Л17), ЭСК№2 система электроснабжения с. Марково лит.III в границах полосы отвода автомобильной дороги общего пользования межмуниципального значения Ивановской области Комсомольск-Кулеберьево, на земельном участке с кадастровым номером 37:08:060104:99. Срок действия публичного сервитута 49 (сорок девять) лет.

Текстовое и графическое описание местоположения границ публичного сервитута

Зона публичного сервитута, устанавливаемого в целях эксплуатации (размещения) объекта электросетевого хозяйства ВЛ-0,4кВ Ф9, Ф10 от КТП-8 (Л16, Л17), ЭСК№2 система электроснабжения с. Марково лит.III в границах полосы отвода автомобильной дороги общего пользования межмуниципального значения Ивановской области Комсомольск-Кулеберьево, на земельном участке с кадастровым номером 37:08:060104:99.

Сведения о местоположении границ объекта землеустройства

1. Система координат местная с.Марково

2. Сведения о характерных точках границ объекта землеустройства

Обозначение характерных точек границ	Координаты, м		Метод определения координат и средняя квадратическая погрешность положения характерной точки (Mt), м	Описание закрепления точки
	X	Y		
1	2	3	4	5
99/чзу1				
н1	3592.08	5263.94	Аналитический метод, 0.10	-
н2	3592.96	5266.30	Аналитический метод, 0.10	-
н3	3586.42	5268.78	Аналитический метод, 0.10	-
н4	3585.47	5266.31	Аналитический метод, 0.10	-
н1	3592.08	5263.94	Аналитический метод, 0.10	-

3. Сведения о характерных точках части (частей) границы объекта землеустройства

-	-	-	-	-

4. Сведения о частях границ объекта землеустройства, совпадающих с местоположением внешних границ природных объектов и (или) объектов искусственного происхождения

Обозначение части границы		Описание прохождения части границы
от точки	до точки	
1	2	3
н1	н1	-

Текстовое и графическое описание местоположения границ публичного сервитута

Зона публичного сервитута, устанавливаемого в целях эксплуатации (размещения) объекта электросетевого хозяйства ВЛ-0,4кВ Ф9, Ф10 от КТП-8 (Л16, Л17), ЭСК№2 система электроснабжения с. Марково лит.III в границах полосы отвода автомобильной дороги общего пользования межмуниципального значения Ивановской области Комсомольск-Кулеберьево, на земельном участке с кадастровым номером 37:08:060104:99.

Схема границ объекта землеустройства

37:08:060104

Условные обозначения н4

Текстовое и графическое описание местоположения границ публичного сервитута

Зона публичного сервитута, устанавливаемого в целях эксплуатации (размещения) объекта электросетевого хозяйства ВЛ-0,4кВ Ф9, Ф10 от КТП-8 (Л16, Л17), ЭСК№2 система электроснабжения с. Марково лит.III в границах полосы отвода автомобильной дороги общего пользования межмуниципального значения Ивановской области Комсомольск-Кулеберьево, на земельном участке с кадастровым номером 37:08:060104:99.

План границ объекта землеустройства

А :99 :14

37:08:060104

Масштаб 1:500

Условные обозначения:
- границы объекта землеустройства
- номер характерной точки границ объекта землеустройства
- границы кадастрового квартала
- обозначение публичного сервитута
- кадастровый номер земельного участка

Подпись Дата «15» 05 2020

Место для оттиска печати лица, составившего карту (план) объекта землеустройства

ДЕПАРТАМЕНТ УПРАВЛЕНИЯ ИМУЩЕСТВОМ ИВАНОВСКОЙ ОБЛАСТИ

Р А С П О Р Я Ж Е Н И Е

от 28.05.2020 № 166

г. Иваново

Об установлении публичного сервитута в интересах АО "Объединенные электрические сети" в отношении части земельного участка с кадастровым номером 37:08:060104:99 в границах полосы отвода автомобильной дороги общего пользования межмуниципального значения Ивановской области Комсомольск-Кулеберьево в целях эксплуатации (размещения) объекта электросетевого хозяйства ВЛ-0,4кВ Ф9, Ф10 от КТП-8 (Л16, Л17), ЭСК № 2 система электроснабжения с. Марково лит.III

В соответствии с Земельным кодексом Российской Федерации, Федеральным законом от 08.11.2007 № 257-ФЗ "Об автомобильных дорогах и о дорожной деятельности в Российской Федерации и о внесении изменений в отдельные законодательные акты Российской Федерации", Федеральным законом от 13.07.2015 № 218-ФЗ "О государственной регистрации недвижимости", приказами Министерства транспорта Российской Федерации от 17.10.2012 № 373 "Об утверждении Порядка подачи и рассмотрения заявления об установлении публичного сервитута в отношении земельных участков в границах полос отвода автомобильных дорог (за исключением частных автомобильных дорог) в целях прокладки, переноса, переустройства инженерных коммуникаций и их эксплуатации, а также требований к составу документов, прилагаемых к заявлению об установлении такого публичного сервитута, и требований к содержанию решения об установлении такого публичного сервитута" и от 05.09.2014 № 240 "Об утверждении Порядка определения платы за публичный сервитут в отношении земельных участков в границах полос отвода автомобильных дорог (за исключением частных автомобильных дорог) в целях прокладки, переноса, переустройства инженерных коммуникаций и их эксплуатации", приказом Министерства экономического развития Российской Федерации от 10.10.2018 № 541 "Об установлении требований к графическому описанию местоположения границ публичного сервитута, точности определения координат характерных точек границ публичного сервитута, формату электронного документа, содержащего указанные сведения", Положением о Департаменте управления имуществом Ивановской области, утвержденным постановлением Правительства Ивановской области от 08.02.2013 № 31-п, с учетом писем Министерства экономического развития Российской Федерации от 06.08.2019 № Д23и-26619, Министерства транспорта Российской Федерации от 07.08.2019 № Д2/17073-ИС, Федеральной службы государственной регистрации, кадастра и картографии от 04.06.2019 № 01-05327-ГЕ/19, на основании обращений АО "Объединенные электрические сети" от 18.05.2020 № 001/385, от 21.05.2020 № 001/400:

1. Установить публичный сервитут в интересах АО "Объединенные электрические сети" (ИНН 3706016431, ОГРН 1093706000960) в целях эксплуатации (размещения) объекта электросетевого хозяйства ВЛ-0,4кВ Ф9, Ф10 от КТП-8 (Л16, Л17), ЭСК № 2 система электроснабжения с. Марково лит.III в границах полосы отвода автомобильной дороги общего пользования межмуниципального значения Ивановской области Комсомольск-Кулеберьево в соответствии с описанием местоположения границ публичного сервитута (прилагается), подготовленным 15.05.2020 кадастровым инженером О.П. Филатовой, в отношении части земельного участка с кадастровым номером 37:08:060104:99 по адресу: Местоположение установлено относительно ориентира, расположенного в границах участка. Почтовый адрес ориентира: Ивановская область, Комсомольский район, с.Марково, категории "земли населенных пунктов", вид разрешенного использования "автодорога", условный номер части земельного участка 37:08:060104:99/1, площадь части земельного участка 18 кв.м.

2. Срок действия публичного сервитута: на 49 лет.

3. Установить плату за публичный сервитут в соответствии с приказом Министерства транспорта Российской Федерации от 05.09.2014 № 240 "Об утверждении Порядка определения платы за публичный сервитут в отношении земельных участков в границах полос отвода автомобильных дорог (за исключением частных автомобильных дорог) в целях прокладки, переноса, переустройства инженерных коммуникаций и их эксплуатации" в размере 0,12 % кадастровой стоимости земельного участка в год пропорционально площади части земельного участка.

Плата за публичный сервитут в отношении части земельного участка с условным номером 37:08:060104:99/1 (площадь части земельного участка 18 кв.м) составляет 2,75 рубля в год.

4. АО "Объединенные электрические сети" заключить с Департаментом дорожного хозяйства и транспорта Ивановской области соглашение, предусматривающее размер платы за установление публичного сервитута, в целях эксплуатации (размещения) объекта электросетевого хозяйства, указанного в п.1 настоящего распоряжения.

5. Отделу земельной политики:

- в течение одного рабочего дня с даты подписания настоящего распоряжения направить его копию заявителю, в филиал ФГБУ "ФКП Росреестра" по Ивановской области и в Департамент дорожного хозяйства и транспорта Ивановской области;

- обеспечить официальное опубликование настоящего распоряжения в информационном издании "Ивановская газета".

6. Контроль за исполнением настоящего распоряжения оставляю за собой.

Начальник Департамента управления имуществом Ивановской области **С.Ю. Рощин**

Приложение к Распоряжению
Департамента управления имуществом
Ивановской области
от «27» 05 2020 № 166

Текстовое и графическое описание местоположения границ публичного сервитута

Зона публичного сервитута, устанавливаемого в целях эксплуатации (размещения) объекта электросетевого хозяйства ВЛ-0,4кВ Ф9, Ф10 от КТП-8 (Л16, Л17), ЭСК№2 система электроснабжения с. Марково лит.III в границах полосы отвода автомобильной дороги общего пользования межмуниципального значения Ивановской области Комсомольск-Кулеберьево, на земельном участке с кадастровым номером 37:08:060104:99.

(наименование объекта землеустройства)

Сведения об объекте землеустройства

№ п/п	Характеристики объекта	Описание характеристик
1	2	3
1	Местоположение объекта	Ивановская область, Комсомольский район, с. Марково
2	Площадь объекта землеустройства ± величина погрешности определения площади (Р ± ΔР)	18.00+/- 1.48
3	Иные характеристики объекта землеустройства	Зона публичного сервитута, устанавливаемого в целях эксплуатации (размещения) объекта электросетевого хозяйства ВЛ-0,4кВ Ф9, Ф10 от КТП-8 (Л16, Л17), ЭСК№2 система электроснабжения с. Марково лит.III в границах полосы отвода автомобильной дороги общего пользования межмуниципального значения Ивановской области Комсомольск-Кулеберьево, на земельном участке с кадастровым номером 37:08:060104:99. Срок действия публичного сервитута 49 (сорок девять) лет.

Текстовое и графическое описание местоположения границ публичного сервитута

Зона публичного сервитута, устанавливаемого в целях эксплуатации (размещения) объекта электросетевого хозяйства ВЛ-0,4кВ Ф9, Ф10 от КТП-8 (Л16, Л17), ЭСК№2 система электроснабжения с. Марково лит.III в границах полосы отвода автомобильной дороги общего пользования межмуниципального значения Ивановской области Комсомольск-Кулеберьево, на земельном участке с кадастровым номером 37:08:060104:99.

Сведения о местоположении границ объекта землеустройства

1. Система координат местная с.Марково

2. Сведения о характерных точках границ объекта землеустройства

Обозначение характерных точек границ	Координаты, м		Метод определения координат и средняя квадратическая погрешность положения характерной точки (Mt), м	Описание закрепления точки
	X	Y		
1	2	3	4	5
99/чзу1				
н1	3592.08	5263.94	Аналитический метод, 0.10	-
н2	3592.96	5266.30	Аналитический метод, 0.10	-
н3	3586.42	5268.78	Аналитический метод, 0.10	-
н4	3585.47	5266.31	Аналитический метод, 0.10	-
н1	3592.08	5263.94	Аналитический метод, 0.10	-

3. Сведения о характерных точках части (частей) границы объекта землеустройства

-	-	-	-	-

4. Сведения о частях границ объекта землеустройства, совпадающих с местоположением внешних границ природных объектов и (или) объектов искусственного происхождения

Обозначение части границы		Описание прохождения части границы
от точки	до точки	
1	2	3
н1	н1	-

Текстовое и графическое описание местоположения границ публичного сервитута

Зона публичного сервитута, устанавливаемого в целях эксплуатации (размещения) объекта электросетевого хозяйства ВЛ-0,4кВ Ф9, Ф10 от КТП-8 (Л16, Л17), ЭСК№2 система электроснабжения с. Марково лит.III в границах полосы отвода автомобильной дороги общего пользования межмуниципального значения Ивановской области Комсомольск-Кулеберьево, на земельном участке с кадастровым номером 37:08:060104:99.

План границ объекта землеустройства

А :99 :14

37:08:060104

Масштаб 1:500

Условные обозначения:
- границы объекта землеустройства
- номер характерной точки границ объекта землеустройства
- границы кадастрового квартала
- обозначение публичного сервитута
- кадастровый номер земельного участка

Подпись Дата «15» 05 2020

Место для оттиска печати лица, составившего карту (план) объекта землеустройства

ДЕПАРТАМЕНТ ДОРОЖНОГО ХОЗЯЙСТВАИ ТРАНСПОРТА ИВАНОВСКОЙ ОБЛАСТИ

ПРИКАЗ

01.06.2020 № 275

Ивановская область

Об утверждении Порядка определения платы для физических, юридических лиц и индивидуальных предпринимателей за услуги (работы), относящиеся к основным видам деятельности государственного бюджетного учреждения Ивановской области "Дорожно-транспортный центр", находящегося в введении Департамента дорожного хозяйства и транспорта Ивановской области, оказываемые сверх установленного государственного задания, а также в случаях, определенных федеральными законами, в пределах установленного государственного задания

В соответствии с пунктом 4 статьи 9.2 Федерального закона от 12.01.1996 № 7-ФЗ "О некоммерческих организациях", положением Департамента дорожного хозяйства и транспорта Ивановской области, утвержденного постановлением Правительства Ивановской области от 19.12.2014 № 562-п, Уставом государственного бюджетного учреждения Ивановской области "Дорожно-транспортный центр", утвержденного распоряжением Департамента дорожного хозяйства и транспорта Ивановской области от 25.04.2019 № 29

п р и к а з ы в а ю:

1. Утвердить Порядок определения платы для физических, юридических лиц и индивидуальных предпринимателей за услуги (работы), относящиеся к основным видам деятельности государственного бюджетного учреждения Ивановской области "Дорожно-транспортный центр", находящегося в введении Департамента дорожного хозяйства и транспорта Ивановской области (далее- Департамент), оказываемые сверх установленного государственного задания, а также в случаях, определенных федеральными законами, в пределах установленного государственного задания (прилагается).

2. Управлению земельно-имущественных отношений и информационного обеспечения Департамента обеспечить размещение электронной версии настоящего приказа на официальном сайте Департамента в сети Интернет.

3. Делопроизводителю Департамента довести настоящий приказ до сведения касающихся лиц под роспись.

4. Контроль за исполнением настоящего приказа возложить на первого заместителя начальника Департамента Данелюка Павла Михайловича.

Начальник Департамента дорожного хозяйства и транспорта Ивановской области **Д.А. Вавринчук**

Приложение к приказу
Департамента дорожного хозяйства
и транспорта Ивановской области
от 01 июня 2020 г. № 275

Порядок определения платы для физических, юридических лиц и индивидуальных предпринимателей за услуги (работы), относящиеся к основным видам деятельности государственного бюджетного учреждения Ивановской области "Дорожно-транспортный центр" находящегося в введении Департамента дорожного хозяйства и транспорта Ивановской области, оказываемые сверх установленного государственного задания, а также в случаях, определенных федеральными законами, в пределах установленного государственного задания

1. Настоящий Порядок определения платы для физических, юридических лиц и индивидуальных предпринимателей за услуги (работы), относящиеся к основным видам деятельности государственного бюджетного учреждения "Дорожно-транспортный центр" (далее – учреждение), находящегося в введении Департамента дорожного хозяйства и транспорта Ивановской области (далее – Департамент), оказываемые сверх установленного государственного задания, а также в случаях, определенных федеральными законами, в пределах установленного государственного задания разработан в целях установления единого подхода к механизму формирования платы за услуги (работы), оказываемые сверх установленного государственного задания, а также в случаях, определенных федеральными законами, в пределах установленного государственного задания (далее – платные услуги).

2. Размер платы определяется учреждением на основе расчета необходимых для оказания платных услуг экономически обоснованных затрат с учетом конъюнктуры рынка, требований к качеству оказания услуг (выполнения работ), необходимости обеспечения одинаковых условий при оказании одних и тех же платных услуг (работ) и услуг (работ), осуществляемых в рамках установленного государственного задания, в том числе на основании:

- установленных нормативными правовыми актами Российской Федерации цен (тарифов) на аналогичные платные услуги (работы) по основным видам деятельности учреждения (при наличии);

- размера расчетных и расчетно-нормативных затрат на оказание учреждением платных услуг (работ) по основным видам деятельности, а также размера расчетных и расчетно-нормативных затрат на содержание имущества учреждения;

- размера расчетных затрат на развитие и совершенствование деятельности учреждения в части оказания платных услуг (работ) по основным видам деятельности с учетом отраслевых особенностей состава затрат;

- анализа фактических затрат учреждения на оказание платных услуг (работ) по основным видам деятельности в предшествующие периоды;

- прогнозной информации о динамике изменения уровня цен (тарифов) в составе затрат на оказание учреждением платных услуг (работ) по основным видам деятельности, включая регулируемые государством цены (тарифы) на товары, работы, услуги субъектов естественных монополий;

- анализа существующего и прогнозируемого объема рыночных предложений на аналогичные услуги (работы) и уровня цен (тарифов) на них;

- анализа существующего и прогнозируемого объема спроса на аналогичные услуги (работы).

3. На отдельные платные услуги (работы), предусмотренные ведомственным перечнем государственных услуг и работ, оказываемых (выполняемых) учреждениями в качестве основных видов деятельности, сформированным в соответствии с базовыми (отраслевыми) перечнями государственных и муниципальных услуг и работ, которые не включены в государственное задание на оказание государственных услуг (выполнение работ), плата может определяться нормативным и структурным методами, а также на основе калькуляции затрат.

4. Перечень платных услуг (работ) по основным видам деятельности и размер платы за услуги (работы) по основным видам деятельности учреждения, а также изменения в перечень платных услуг (работ) по основным видам деятельности и размер платы за услуги (работы) по основным видам деятельности учреждения утверждаются приказом учреждения по мере необходимости, но не реже одного раза в год.

5. Копия приказа учреждения об утверждении перечня платных услуг (работ) по основным видам деятельности и размера платы за услуги (работы) по основным видам деятельности либо о внесении изменений в данный приказ, направляются в Департамент не позднее трех рабочих дней со дня утверждения приказа.

6. Допускается установление учреждением размера платы за отдельные услуги (работы) по основным видам деятельности, оказание которых носит разовый или нерегулярный характер, по согласованию с контрагентом на основе сметы (калькуляции затрат) в случае, если это предусмотрено приказом учреждения, устанавливающим перечень платных услуг (работ) по основным видам деятельности и размер платы за услуги (работы) по основным видам деятельности учреждения.

Официальные материалы публикуются в полном соответствии с их электронными версиями. Стилистика и пунктуация оригинала сохранены.

ДЕПАРТАМЕНТ УПРАВЛЕНИЯ ИМУЩЕСТВОМ ИВАНОВСКОЙ ОБЛАСТИ

Р А С П О Р Я Ж Е Н И Е

от 28.05.2020 № 167

г. Иваново

Об установлении публичного сервитута в интересах АО "Объединенные электрические сети" в отношении части земельного участка с кадастровым номером 37:04:000000:192 в границах полосы отвода автомобильной дороги общего пользования регионального значения Ивановской области Заволжск-Островское в целях эксплуатации (размещения) объекта электросетевого хозяйства ВЛ-0,4кВ от ТП-10 (лит. Л45), входящей в состав ЭСК № 1 г.Заволжска

В соответствии с Земельным кодексом Российской Федерации, Федеральным законом от 08.11.2007 № 257-ФЗ "Об автомобильных дорогах и о дорожной деятельности в Российской Федерации и о внесении изменений в отдельные законодательные акты Российской Федерации", Федеральным законом от 13.07.2015 № 218-ФЗ "О государственной регистрации недвижимости", приказами Министерства транспорта Российской Федерации от 17.10.2012 № 373 "Об утверждении Порядка подачи и рассмотрения заявления об установлении публичного сервитута в отношении земельных участков в границах полос отвода автомобильных дорог (за исключением частных автомобильных дорог) в целях прокладки, переноса, переустройства инженерных коммуникаций и их эксплуатации, а также требований к составу документов, прилагаемых к заявлению об установлении такого публичного сервитута, и требований к содержанию решения об установлении такого публичного сервитута" и от 05.09.2014 № 240 "Об утверждении Порядка определения платы за публичный сервитут в отношении земельных участков в границах полос отвода автомобильных дорог (за исключением частных автомобильных дорог) в целях прокладки, переноса, переустройства инженерных коммуникаций и их эксплуатации", приказом Министерства экономического развития Российской Федерации от 10.10.2018 № 541 "Об установлении требований к графическому описанию местоположения границ публичного сервитута, точности определения координат характерных точек границ публичного сервитута, формату электронного документа, содержащего указанные сведения", Положением о Департаменте управления имуществом Ивановской области, утвержденным постановлением Правительства Ивановской области от 08.02.2013 № 31-п, с учетом писем Министерства экономического развития Российской Федерации от 06.08.2019 № Д23и-26619, Министерства транспорта Российской Федерации от 07.08.2019 № Д2/17073-ИС, Федеральной службы государственной регистрации, кадастра и картографии от 04.06.2019 № 01-05327-ГЕ/19, на основании обращений АО "Объединенные электрические сети" от 15.05.2020 № 001/382, от 21.05.2020 №001/401:

1. Установить публичный сервитут в интересах АО "Объединенные электрические сети" (ИНН 3706016431, ОГРН 1093706000960) в целях эксплуатации (размещения) объекта электросетевого хозяйства ВЛ-0,4кВ от ТП-10 (лит. Л45), входящей в состав ЭСК № 1 г.Заволжска в границах полосы отвода автомобильной дороги общего пользования регионального значения Ивановской области Заволжск – Островское в соответствии с описанием местоположения границ публичного сервитута (прилагается), подготовленным 07.05.2020 кадастровым инженером Онучиной Л.В., в отношении части земельного участка с кадастровым номером 37:04:000000:192 по адресу: установлено относительно ориентира, расположенного в границах участка. Почтовый адрес ориентира: Ивановская область, Заволжский район, автодорога Заволжск-Островское, категории "земли промышленности, энергетики, транспорта, связи, радиовещания, телевидения, информатики, земли для обеспечения комической деятельности, земли обороны, безопасности и земли иного специального назначения", вид разрешенного использования "для размещения автодороги", условный номер части земельного участка 37:04:000000:192/1, площадь части земельного участка 96 кв.м.

2. Срок действия публичного сервитута: на 49 лет.

3. Установить плату за публичный сервитут в соответствии с приказом Министерства транспорта Российской Федерации от 05.09.2014 № 240 "Об утверждении Порядка определения платы за публичный сервитут в отношении земельных участков в границах полос отвода автомобильных дорог (за исключением частных автомобильных дорог) в целях прокладки, переноса, переустройства инженерных коммуникаций и их эксплуатации" в размере 0,12 % кадастровой стоимости земельного участка в год пропорционально площади части земельного участка.

Плата за публичный сервитут в отношении части земельного участка с условным номером 37:04:000000:192/чзу1 (площадь части земельного участка 96 кв.м) составляет 0,14 рублей в год.

4. АО "Объединенные электрические сети" заключить с Департаментом дорожного хозяйства и транспорта Ивановской области соглашение, предусматривающее размер платы за установление публичного сервитута, в целях эксплуатации (размещения) объекта электросетевого хозяйства, указанного в п.1 настоящего распоряжения.

5. Отделу земельной политики:

- в течение одного рабочего дня с даты подписания настоящего распоряжения направить его копию заявителю, в филиал ФГБУ "ФКП Росреестра" по Ивановской области и в Департамент дорожного хозяйства и транспорта Ивановской области;

- обеспечить официальное опубликование настоящего распоряжения в информационном издании "Ивановская газета".

6. Контроль за исполнением настоящего распоряжения оставляю за собой.

Начальник Департамента управления имуществом Ивановской области С.Ю. Рощин

Приложение к Распоряжению Департамента управления имуществом Ивановской области от «21» 05 2020 № 167

Текстовое и графическое описание местоположения границ публичного сервитута

Зона публичного сервитута, устанавливаемого в целях эксплуатации (размещения) объекта электросетевого хозяйства воздушной линии электропередачи В.Т 0,4 кВ от ТП-10 (Л45), входящей в состав ЭСК №1 г. Заволжска в границах полосы отвода автомобильной дороги Заволжск-Островское на земельном участке с кадастровым номером 37:04:000000:192

(наименование объекта землеустройства)

Сведения об объекте землеустройства

№ п/п	Характеристики объекта землеустройства	Описание характеристик
1	2	3
1	Местоположение объекта землеустройства	Ивановская область, Заволжский район, автодорога Заволжск-Островское
2	Площадь объекта землеустройства ± величина погрешности определения площади (Р ± ΔР)	96 кв.м ±3
3	Иные характеристики объекта землеустройства	Зона публичного сервитута, устанавливаемого в целях эксплуатации (размещения) объекта электросетевого хозяйства воздушной линии электропередачи В.Т 0,4 кВ от ТП-10 (Л45), входящей в состав ЭСК №1 г. Заволжска в границах полосы отвода автомобильной дороги Заволжск-Островское на земельном участке с кадастровым номером 37:04:000000:192. Срок действия публичного сервитута 49 (сорок девять) лет.

Текстовое и графическое описание местоположения границ публичного сервитута

Зона публичного сервитута, устанавливаемого в целях эксплуатации (размещения) объекта электросетевого хозяйства воздушной линии электропередачи В.Т 0,4 кВ от ТП-10 (Л45), входящей в состав ЭСК №1 г. Заволжска в границах полосы отвода автомобильной дороги Заволжск-Островское на земельном участке с кадастровым номером 37:04:000000:192

(наименование объекта землеустройства)

Сведения о местоположении границ объекта землеустройства

1. Система координат СК 1963 г.

2. Сведения о характерных точках границ объекта землеустройства

Обозначение характерных точек границ	Координаты, м X	Координаты, м Y	Метод определения координат и средняя квадратическая погрешность положения характерной точки (Mt), м	Описание закрепления точки
1	2	3	4	5
н1	357780.82	286932.26	Аналитический метод, 0.1	Закрепление отсутствует
н2	357781.06	286952.85	Аналитический метод, 0.1	Закрепление отсутствует
н3	357777.28	286951.85	Аналитический метод, 0.1	Закрепление отсутствует
н4	357777.26	286931.90	Аналитический метод, 0.1	Закрепление отсутствует
н5	357770.39	286931.10	Аналитический метод, 0.1	Закрепление отсутствует
н6	357770.50	286932.80	Аналитический метод, 0.1	Закрепление отсутствует
н1	357780.82	286932.26	Аналитический метод, 0.1	Закрепление отсутствует

3. Сведения о характерных точках части (частей) границы объекта землеустройства

-	-	-	-	-

4. Сведения о частях границ объекта землеустройства, совпадающих с местоположением внешних границ природных объектов и (или) объектов искусственного происхождения

Обозначение части границ от точки	Обозначение части границ до точки	Описание прохождения части границы
1	2	3
н1	н2	-
н2	н3	-
н3	н4	-
н4	н5	-
н5	н6	-
н6	н1	-

Текстовое и графическое описание местоположения границ публичного сервитута

Зона публичного сервитута, устанавливаемого в целях эксплуатации (размещения) объекта электросетевого хозяйства воздушной линии электропередачи В.Т 0,4 кВ от ТП-10 (Л45), входящей в состав ЭСК №1 г. Заволжска в границах полосы отвода автомобильной дороги Заволжск-Островское на земельном участке с кадастровым номером 37:04:000000:192

(наименование объекта землеустройства)

Обзорная схема границ объекта землеустройства



Масштаб 1 : 2000

Условные обозначения:

- граница объекта землеустройства
- н1 - номер характерной точки границ объекта землеустройства
- граница кадастрового квартала
- обозначение публичного сервитута
- кадастровый номер земельного участка

Подпись Дата «05» 05 2020г.

Место для оттиска печати лица, составившего карту (план) объекта землеустройства

Текстовое и графическое описание местоположения границ публичного сервитута

Зона публичного сервитута, устанавливаемого в целях эксплуатации (размещения) объекта электросетевого хозяйства воздушной линии электропередачи В.Т 0,4 кВ от ТП-10 (Л45), входящей в состав ЭСК №1 г. Заволжска в границах полосы отвода автомобильной дороги Заволжск-Островское на земельном участке с кадастровым номером 37:04:000000:192

(наименование объекта землеустройства)

План границ объекта землеустройства



Масштаб 1 : 500

Условные обозначения:

- граница объекта землеустройства
- н1 - номер характерной точки границ объекта землеустройства
- граница кадастрового квартала
- обозначение публичного сервитута
- кадастровый номер земельного участка

Подпись Дата «05» 05 2020г.

Место для оттиска печати лица, составившего карту (план) объекта землеустройства

ДЕПАРТАМЕНТ УПРАВЛЕНИЯ ИМУЩЕСТВОМ ИВАНОВСКОЙ ОБЛАСТИ

П Р И К А З

от 2.06.2020 № 71-к

г. Иваново

О внесении изменения в приказ Департамента управления имуществом Ивановской области от 20.09.2017 № 140-к "О создании комиссии по проведению конкурсного отбора муниципальных образований Ивановской области, имеющих право на участие в подпрограмме "Комплексные кадастровые работы на территории Ивановской области" государственной программы Ивановской области "Управление имуществом Ивановской области и земельными ресурсами", и подготовке предложений по распределению между участниками подпрограммы объема бюджетных ассигнований, предусмотренных на реализацию подпрограммы"

В соответствии с постановлением Правительства Ивановской области от 31.12.2014 № 606-п "Об утверждении государственной программы Ивановской области "Управление имуществом Ивановской области и земельными ресурсами" в целях выполнения комплексных кадастровых работ на территории Ивановской области и в связи с кадровыми изменениями в исполнительных органах государственной власти Ивановской области **приказываю**:

1. Внести в приказ Департамента управления имуществом Ивановской области от 20.09.2017 № 140-к "О создании комиссии по проведению конкурсного отбора муниципальных образований Ивановской области, имеющих право на участие в подпрограмме "Комплексные кадастровые работы на территории Ивановской области" государственной программы Ивановской области "Управление имуществом Ивановской области и земельными ресурсами", и подготовке предложений по распределению между участниками подпрограммы объема бюджетных ассигнований, предусмотренных на реализацию подпрограммы" следующее изменение:

приложение №2 к приказу изложить в новой редакции согласно приложению к настоящему Приказу.

2. Отделу земельной политики обеспечить опубликование настоящего приказа в информационном издании "Ивановская газета" и размещение на официальном сайте Департамента управления имуществом Ивановской области в информационно - телекоммуникационной сети Интернет (http://dui.ivanovoobl.ru).

3. Контроль за выполнением настоящего приказа оставляю за собой.

4. Приказ вступает в силу со дня официального опубликования.

Начальник Департамента управления имуществом Ивановской области С.Ю. Рощин

Приложение к приказу Департамента управления имуществом Ивановской области от 02.06.2020 № 71-к

Приложение 2 к приказу Департамента управления имуществом Ивановской области от 20.09.2017 № 140-к

СОСТАВ

комиссии по проведению конкурсного отбора муниципальных образований Ивановской области, имеющих право на участие в подпрограмме "Комплексные кадастровые работы на территории Ивановской области" государственной программы Ивановской области "Управление имуществом Ивановской области и земельными ресурсами", и подготовке предложений по распределению между участниками подпрограммы объема бюджетных ассигнований, предусмотренных на реализацию подпрограммы

Рощин Сергей Юрьевич	председатель комиссии, начальник Департамента управления имуществом Ивановской области
Бурцева Наталья Геннадьевна	заместитель председателя комиссии, начальник отдела земельной политики Департамента управления имуществом Ивановской области
Орлова Ольга Владимировна	ответственный секретарь комиссии, ведущий советник отдела земельной политики Департамента управления имуществом Ивановской области
Члены комиссии:	
Теплова Юлия Викторовна	начальник управления по взаимодействию с органами местного самоуправления Департамента внутренней политики Ивановской области
Кириллова Наталия Васильевна	начальник отдела реализации государственных программ, учета и отчетности Департамента управления имуществом Ивановской области
Маник Анна Андреевна	начальник отдела территориального планирования и контроля за градостроительной деятельностью Департамента строительства и архитектуры Ивановской области

ДЕПАРТАМЕНТ УПРАВЛЕНИЯ ИМУЩЕСТВОМ ИВАНОВСКОЙ ОБЛАСТИ

Р А С П О Р Я Ж Е Н И Е

от 28.05. 2020 № 168

г. Иваново

Об установлении публичного сервитута в интересах АО "Объединенные электрические сети" в отношении части земельного участка с кадастровым номером 37:21:000000:70 в границах полосы отвода автомобильной дороги общего пользования межмуниципального значения Ивановской области Русино-Борок в целях эксплуатации (размещения) объекта электросетевого хозяйства "ВЛ-10кВ от п/ст. "Борок" фид.119 (от подстанции-КТП-2-КТП-1-ТП-5-КТП-3-КТП-4) (лит.Л1), входящей в состав ЭСК № 2 Южского района, объект "Холуй (лит.I)"

В соответствии с Земельным кодексом Российской Федерации, Федеральным законом от 08.11.2007 № 257-ФЗ "Об автомобильных дорогах и о дорожной деятельности в Российской Федерации и о внесении изменений в отдельные законодательные акты Российской Федерации", Федеральным законом от 13.07.2015 № 218-ФЗ "О государственной регистрации недвижимости", приказами Министерства транспорта Российской Федерации от 17.10.2012 № 373 "Об утверждении Порядка подачи и рассмотрения заявления об установлении публичного сервитута в отношении земельных участков в границах полос отвода автомобильных дорог (за исключением частных автомобильных дорог) в целях прокладки, переноса, переустройства инженерных коммуникаций и их эксплуатации, а также требований к составу документов, прилагаемых к заявлению об установлении такого публичного сервитута, и требований к содержанию решения об установлении такого публичного сервитута" и от 05.09.2014 № 240 "Об утверждении Порядка определения платы за публичный сервитут в отношении земельных участков в границах полос отвода автомобильных дорог (за исключением частных автомобильных дорог) в целях прокладки, переноса, переустройства инженерных коммуникаций и их эксплуатации", приказом Министерства экономического развития Российской Федерации от 10.10.2018 № 541 "Об установлении требований к графическому описанию местоположения границ публичного сервитута, точности определения координат характерных точек границ публичного сервитута, формату электронного документа, содержащего указанные сведения", Положением о Департаменте управления имуществом Ивановской области, утвержденным постановлением Правительства Ивановской области от 08.02.2013 № 31-п, с учетом писем Министерства экономического развития Российской Федерации от 06.08.2019 № Д23и-26619, Министерства транспорта Российской Федерации от 07.08.2019 № Д2/17073-ИС, Федеральной службы государственной регистрации, кадастра и картографии от 04.06.2019 № 01-05327-ГЕ/19, на основании обращения АО "Объединенные электрические сети" от 18.05.2020 № 001/386 (зарегистрировано в Департаменте 18.05.2020 за номером № ДУИ-1686-20) и дополнения к нему от 26.05.2020 № 001/414 (зарегистрировано в Департаменте 28.05.2020 за номером № ДУИ-1686-20):

1. Установить публичный сервитут в интересах АО "Объединенные электрические сети" (ИНН 3706016431, ОГРН 1093706000960) в целях эксплуатации (размещения) объекта электросетевого хозяйства "ВЛ-10кВ от п/ст. "Борок" фид.119 (от подстанции-КТП-2-КТП-1-ТП-5-КТП-3-КТП-4) (лит.Л1), входящей в состав ЭСК № 2 Южского района, объект "Холуй (лит.I)" в границах полосы отвода автомобильной дороги общего пользования межмуниципального значения Ивановской области Русино-Борок в соответствии с описанием местоположения границ публичного сервитута (прилагается), подготовленным 15.05.2020 кадастровым инженером Савостиной М.А., в отношении части земельного участка с кадастровым номером 37:21:000000:70 по адресу: Местоположение установлено относительно ориентира, расположенного в границах участка. Почтовый адрес ориентира: Ивановская область, р-н Южский, автодорога Русино-Борок, категории "земли промышленности, энергетики, транспорта, связи, радиовещания, телевидения, информатики, земли для обеспечения комической деятельности, земли обороны, безопасности и земли иного специального назначения", вид разрешенного использования "автодорога", условный номер части земельного участка 37:21:000000:70/чзу1, площадь части земельного участка 62 кв.м.

2. Срок действия публичного сервитута: на 49 лет.

3. Установить плату за публичный сервитут в соответствии с приказом Министерства транспорта Российской Федерации от 05.09.2014 № 240 "Об утверждении Порядка определения платы за публичный сервитут в отношении земельных участков в границах полос отвода автомобильных дорог (за исключением частных автомобильных дорог) в целях прокладки, переноса, переустройства инженерных коммуникаций и их эксплуатации" в размере 0,12 % кадастровой стоимости земельного участка в год пропорционально площади части земельного участка.

Плата за публичный сервитут в отношении части земельного участка с условным номером 37:21:000000:70/чзу1 (площадь части земельного участка 62 кв.м) составляет 0,07 рублей в год.

4. АО "Объединенные электрические сети" заключить с Департаментом дорожного хозяйства и транспорта Ивановской области соглашение, предусматривающее размер платы за установление публичного сервитута, в целях (размещения) объекта электросетевого хозяйства "ВЛ-10кВ от п/ст. "Борок" фид.119 (от подстанции-КТП-2-КТП-1-ТП-5-КТП-3-КТП-4) (лит.Л1), входящей в состав ЭСК № 2 Южского района, объект "Холуй (лит.I), указанного в п.1 настоящего распоряжения.

5. Отделу земельной политики:

- в течение одного рабочего дня с даты подписания настоящего распоряжения направить его копию заявителю, в филиал ФГБУ "ФКП Росреестра" по Ивановской области и в Департамент дорожного хозяйства и транспорта Ивановской области;

- обеспечить официальное опубликование настоящего распоряжения в информационном издании "Ивановская газета".

6. Контроль за исполнением настоящего распоряжения оставляю за собой.

Начальник Департамента управления имуществом Ивановской области С.Ю. Рощин

Приложение к Распоряжению Департамента управления имуществом Ивановской области от « » 20 г. №

Текстовое и графическое описание местоположения границ публичного сервитута

Зона публичного сервитута, устанавливаемого в целях эксплуатации (размещения) объекта электросетевого хозяйства ВЛ-10кВ от п/ст. "Борок" фид.119 (от подстанции-КТП-2-КТП-1-ТП-5-КТП-3-КТП-4) (лит.Л1), входящей в состав ЭСК №2 Южского района, объект "Холуй" (лит.I) в границах полосы отвода автомобильной дороги общего пользования межмуниципального значения Ивановской области Русино-Борок на земельном участке с кадастровым номером 37:21:000000:70

(наименование объекта землеустройства)

Сведения об объекте землеустройства

№ п/п	Характеристики объекта землеустройства	Описание характеристик
1	2	3
1	Местоположение объекта землеустройства	Ивановская область, Южский район, автодорога Русино-Борок
2	Площадь объекта землеустройства ± величина погрешности определения площади (Р ± ΔР)	62 кв.м ±3
3	Иные характеристики объекта землеустройства	Зона публичного сервитута, устанавливаемого в целях эксплуатации (размещения) объекта электросетевого хозяйства ВЛ-10кВ от п/ст. "Борок" фид.119 (от подстанции-КТП-2-КТП-1-ТП-5-КТП-3-КТП-4) (лит.Л1), входящей в состав ЭСК №2 Южского района, объект "Холуй" (лит.I) в границах полосы отвода автомобильной дороги общего пользования межмуниципального значения Ивановской области Русино-Борок на земельном участке с кадастровым номером 37:21:000000:70. Срок действия публичного сервитута- 49 лет.

Текстовое и графическое описание местоположения границ публичного сервитута

Зона публичного сервитута, устанавливаемого в целях эксплуатации (размещения) объекта электросетевого хозяйства ВЛ-10кВ от п/ст. "Борок" фид.119 (от подстанции-КТП-2-КТП-1-ТП-5-КТП-3-КТП-4) (лит.Л1), входящей в состав ЭСК №2 Южского района, объект "Холуй" (лит.I) в границах полосы отвода автомобильной дороги общего пользования межмуниципального значения Ивановской области Русино-Борок на земельном участке с кадастровым номером 37:21:000000:70

(наименование объекта землеустройства)

Сведения о местоположении границ объекта землеустройства

1. Система координат СК 1963 г.

2. Сведения о характерных точках границ объекта землеустройства

Обозначение характерных точек границ	Координаты, м X	Координаты, м Y	Метод определения координат и средняя квадратическая погрешность положения характерной точки (Mt), м	Описание закрепления точки
1	2	3	4	5
н1	6299358.44	2269782.30	Аналитический метод, 0.1	Закрепление отсутствует
н2	6299346.85	2269774.82	Аналитический метод, 0.1	Закрепление отсутствует
н3	6299346.59	2269771.85	Аналитический метод, 0.1	Закрепление отсутствует
н4	6299346.11	2269769.06	Аналитический метод, 0.1	Закрепление отсутствует
н5	6299358.02	2269775.71	Аналитический метод, 0.1	Закрепление отсутствует
н1	6299358.44	2269782.30	Аналитический метод, 0.1	Закрепление отсутствует

3. Сведения о характерных точках части (частей) границы объекта землеустройства

-	-	-	-	-

4. Сведения о частях границ объекта землеустройства, совпадающих с местоположением внешних границ природных объектов и (или) объектов искусственного происхождения

Обозначение части границы от точки	Обозначение части границы до точки	Описание прохождения части границы
1	2	3
н1	н1	-

Текстовое и графическое описание местоположения границ публичного сервитута

Зона публичного сервитута, устанавливаемого в целях эксплуатации (размещения) объекта электросетевого хозяйства ВЛ-10кВ от п/ст. "Борок" фид.119 (от подстанции-КТП-2-КТП-1-ТП-5-КТП-3-КТП-4) (лит.Л1), входящей в состав ЭСК №2 Южского района, объект "Холуй" (лит.I) в границах полосы отвода автомобильной дороги общего пользования межмуниципального значения Ивановской области Русино-Борок на земельном участке с кадастровым номером 37:21:000000:70

(наименование объекта землеустройства)

План границ объекта землеустройства



Масштаб 1 : 500

Подпись Дата «05» 05 2020г.

Место для оттиска печати лица, составившего карту (план) объекта землеустройства

Текстовое и графическое описание местоположения границ публичного сервитута

Зона публичного сервитута, устанавливаемого в целях эксплуатации (размещения) объекта электросетевого хозяйства "ВЛ-10кВ от п/ст. "Борок" фид.119 (от подстанции-КТП-2-КТП-1-ТП-5-КТП-3-КТП-4) (лит.Л1), входящей в состав ЭСК №2 Южского района, объект "Холуй" (лит.I) в границах полосы отвода автомобильной дороги общего пользования межмуниципального значения Ивановской области Русино-Борок на земельном участке с кадастровым номером 37:21:000000:70

(наименование объекта землеустройства)

План границ объекта землеустройства

Масштаб 1 : 10000

Подпись Дата 15.05.2020

Место оттиска печати лица, составившего карты(план) объекта землеустройства

Условные обозначения:

———	- границы объекта землеустройства
•	- характерная точка границ объекта землеустройства
———	- границы кадастрового квартала
———	- границы земельных участков
37:21:000000:70	- кадастровый номер земельного участка

Подпись Дата «15» 05 2020г.

Место для оттиска печати лица, составившего карту (план) объекта землеустройства

Официальные материалы публикуются в полном соответствии с их электронными версиями. Стилистика и пунктуация оригинала сохранены.

ДЕПАРТАМЕНТ УПРАВЛЕНИЯ ИМУЩЕСТВОМ ИВАНОВСКОЙ ОБЛАСТИ

Р А С П О Р Я Ж Е Н И Е

от 28.05. 2020 № 169

г. Иваново

Об установлении публичного сервитута в интересах АО "Объединенные электрические сети" в отношении части земельного участка с кадастровым номером 37:03:000000:8 в границах полосы отвода автомобильной дороги общего пользования межмуниципального значения Ивановской области Тейково - Гаврилов Посад в целях эксплуатации (размещения) объекта электросетевого хозяйства "ВЛ-0,4 кВ (от КТП № 30 ф.2,3) (лит.Л6, Л7), входящая в состав ЭСК № 1 г. Гаврилов Посад, система электроснабжения "Конный завод" (лит.1)"

В соответствии с Земельным кодексом Российской Федерации, Федеральным законом от 08.11.2007 № 257-ФЗ "Об автомобильных дорогах и о дорожной деятельности в Российской Федерации и о внесении изменений в отдельные законодательные акты Российской Федерации", Федеральным законом от 13.07.2015 № 218-ФЗ "О государственной регистрации недвижимости", приказами Министерства транспорта Российской Федерации от 17.10.2012 № 373 "Об утверждении Порядка подачи и рассмотрения заявления об установлении публичного сервитута в отношении земельных участков в границах полос отвода автомобильных дорог (за исключением частных автомобильных дорог) в целях прокладки, переноса, переустройства инженерных коммуникаций и их эксплуатации, а также требований к составу документов, прилагаемых к заявлению об установлении такого публичного сервитута, и требований к содержанию решения об установлении такого публичного сервитута" и от 05.09.2014 № 240 "Об утверждении Порядка определения платы за публичный сервитут в отношении земельных участков в границах полос отвода автомобильных дорог (за исключением частных автомобильных дорог) в целях прокладки, переноса, переустройства инженерных коммуникаций и их эксплуатации", приказом Министерства экономического развития Российской Федерации от 10.10.2018 № 541 "Об установлении требований к графическому описанию местоположения границ публичного сервитута, точности определения координат характерных точек границ публичного сервитута, формату электронного документа, содержащего указанные сведения", Положением о Департаменте управления имуществом Ивановской области, утвержденным постановлением Правительства Ивановской области от 08.02.2013 № 31-п, с учетом писем Министерства экономического развития Российской Федерации от 06.08.2019 № Д23и-26619, Министерства транспорта Российской Федерации от 07.08.2019 № Д2/17073-ИС, Федеральной службы государственной регистрации, кадастра и картографии от 04.06.2019 № 01-05327-ГЕ/19, на основании обращения АО "Объединенные электрические сети" от 18.05.2020 № 001/385/1 (зарегистрировано в Департаменте 18.05.2020 за номером № ДУИ-1687-20) и дополнения к нему от 26.05.2020 № 001/413 (зарегистрировано в Департаменте 28.05.2020 за номером № ДУИ-1687-20):

1. Установить публичный сервитут в интересах АО "Объединенные электрические сети" (ИНН 3706016431, ОГРН 1093706000960) в целях эксплуатации (размещения) объекта электросетевого хозяйства "ВЛ-0,4 кВ (от КТП № 30 ф.2,3) (лит.Л6, Л7), входящая в состав ЭСК № 1 г. Гаврилов Посад, система электроснабжения "Конный завод" (лит.1)" в границах полосы отвода автомобильной дороги общего пользования межмуниципального значения Ивановской области Тейково-Гаврилов Посад в соответствии с описанием местоположения границ публичного сервитута (прилагается), подготовленным 15.05.2020 кадастровым инженером Савостиной М.А., в отношении части земельного участка с кадастровым номером 37:03:000000:8 по адресу: Ивановская область, Гаврилово-Посадский район, автодорога Тейково-Гаврилов Посад, категории "земли промышленности, энергетики, транспорта, связи, радиовещания, телевидения, информатики, земли для обеспечения комической деятельности, земли обороны, безопасности и земли иного специального назначения", вид разрешенного использования "для обслуживания автодороги", условный номер части земельного участка 37:03:000000:8/чзу1, площадь части земельного участка 832 кв.м.

2. Срок действия публичного сервитута: на 49 лет.

3. Установить плату за публичный сервитут в соответствии с приказом Министерства транспорта Российской Федерации от 05.09.2014 № 240 "Об утверждении Порядка определения платы за публичный сервитут в отношении земельных участков в границах полос отвода автомобильных дорог (за исключением частных автомобильных дорог) в целях прокладки, переноса, переустройства инженерных коммуникаций и их эксплуатации" в размере 0,12 % кадастровой стоимости земельного участка в год пропорционально площади части земельного участка.

Плата за публичный сервитут в отношении части земельного участка с условным номером 37:03:000000:8/чзу1 (площадь части земельного участка 832 кв.м) составляет 2,58 рублей в год.

4. АО "Объединенные электрические сети" заключить с Департаментом дорожного хозяйства и транспорта Ивановской области соглашение, предусматривающее размер платы за установление публичного сервитута, в целях (размещения) объекта электросетевого хозяйства "ВЛ-0,4 кВ (от КТП № 30 ф.2,3) (лит.Л6, Л7), входящая в состав ЭСК № 1 г. Гаврилов Посад, система электроснабжения "Конный завод" (лит.1)", указанного в п.1 настоящего распоряжения.

5. Отделу земельной политики:

- в течение одного рабочего дня с даты подписания настоящего распоряжения направить его копию заявителю, в филиал ФГБУ "ФКП Росреестра" по Ивановской области и в Департамент дорожного хозяйства и транспорта Ивановской области;

- обеспечить официальное опубликование настоящего распоряжения в информационном издании "Ивановская газета".

6. Контроль за исполнением настоящего распоряжения оставляю за собой.

Начальник Департамента управления имуществом Ивановской области **С.Ю. Рощин**

Приложение к распоряжению Департамента управления имуществом Ивановской области от «__» ____ 20__ г. № __

Текстовое и графическое описание местоположения границ публичного сервитута

Зона публичного сервитута, устанавливаемого в целях эксплуатации (размещения) объекта электросетевого хозяйства ВЛ-0,4кВ (от КТП-30 ф.2,3) (лит.Л6,Л7), входящей в состав ЭСК №1 г. Гаврилов Посад, система электроснабжения "Конный завод" (лит.1) в границах полосы отвода автомобильной дороги общего пользования межмуниципального значения Ивановской области Тейково-Гаврилов Посад на земельном участке с кадастровым номером 37:03:000000:8

(наименование объекта землеустройства)

Сведения об объекте землеустройства

№ п/п	Характеристики объекта землеустройства	Описание характеристик
1	2	3
1	Местоположение объекта землеустройства	Ивановская область, Гаврилово-Посадский район, автодорога Тейково-Гаврилов Посад
2	Площадь объекта землеустройства ± величина погрешности определения площади (Р ± ΔР)	832 кв.м ± 10
3	Иные характеристики объекта землеустройства	Зона публичного сервитута, устанавливаемого в целях эксплуатации (размещения) объекта электросетевого хозяйства ВЛ-0,4кВ (от КТП-30 ф.2,3) (лит.Л6,Л7), входящей в состав ЭСК №1 г. Гаврилов Посад, система электроснабжения "Конный завод" (лит.1) в границах полосы отвода автомобильной дороги общего пользования межмуниципального значения Ивановской области Тейково-Гаврилов Посад на земельном участке с кадастровым номером 37:03:000000:8. Срок действия публичного сервитута -49 лет.

Текстовое и графическое описание местоположения границ публичного сервитута

Зона публичного сервитута, устанавливаемого в целях эксплуатации (размещения) объекта электросетевого хозяйства ВЛ-0,4кВ (от КТП-30 ф.2,3) (лит.Л6,Л7), входящей в состав ЭСК №1 г. Гаврилов Посад, система электроснабжения "Конный завод" (лит.1) в границах полосы отвода автомобильной дороги общего пользования межмуниципального значения Ивановской области Тейково-Гаврилов Посад на земельном участке с кадастровым номером 37:03:0000008

(наименование объекта землеустройства)

Сведения о местоположении границ объекта землеустройства

1. Система координат СК 1963 г.

2. Сведения о характерных точках границ объекта землеустройства

Обозначение характерных точек границ	Координаты, м		Метод определения координат и средняя квадратическая погрешность положения характерной точки (M_t), м	Описание закрепления точки
	X	Y		
1	2	3	4	5
н1	57064.33	63734.08	аналитический, 0.1	Закрепление отсутствует
н2	57063.17	63598.24	аналитический, 0.1	Закрепление отсутствует
н3	57062.19	63519.62	аналитический, 0.1	Закрепление отсутствует
н4	57060.07	63519.56	аналитический, 0.1	Закрепление отсутствует
н5	57088.10	63734.04	аналитический, 0.1	Закрепление отсутствует
н1	57064.33	63734.08	аналитический, 0.1	Закрепление отсутствует

3. Сведения о характерных точках части (частей) границы объекта землеустройства

-	-	-	-	-

4. Сведения о частях границ объекта землеустройства, совпадающих с местоположением линейных границ природных объектов и (или) объектов искусственного происхождения

Обозначение части границы		Описание прохождения части границы
от точки	до точки	
1	2	3
н1	н5	-

Текстовое и графическое описание местоположения границ публичного сервитута

Зона публичного сервитута, устанавливаемого в целях эксплуатации (размещения) объекта электросетевого хозяйства ВЛ-0,4кВ (от КТП-30 ф.2,3) (лит.Л6,Л7), входящей в состав ЭСК №1 г. Гаврилов Посад, система электроснабжения "Конный завод" (лит.1) в границах полосы отвода автомобильной дороги общего пользования межмуниципального значения Ивановской области Тейково-Гаврилов Посад на земельном участке с кадастровым номером 37:03:000000:8

(наименование объекта землеустройства)

План границ объекта землеустройства

Масштаб 1 : 6000

Условные обозначения:

———	- границы объекта землеустройства
• н1	- характерная точка границ объекта землеустройства
———	- границы кадастрового квартала
———	- границы земельных участков
37:03:0000008	- кадастровый номер земельного участка
37:03:010122	- кадастровый номер кадастрового квартала

Подпись _____ Дата «15» 05 2020г.

Место для оттиска печати лица, составившего карту (план) объекта землеустройства

ДЕПАРТАМЕНТ УПРАВЛЕНИЯ ИМУЩЕСТВОМ ИВАНОВСКОЙ ОБЛАСТИ

Р А С П О Р Я Ж Е Н И Е

от 29. 05. 2020 № 171

г. Иваново

Об установлении зоны с особыми условиями использования территории

В соответствии с Гражданским кодексом Российской Федерации, Земельным кодексом Российской Федерации, Федеральным законом от 13.07.2015 № 218-ФЗ "О государственной регистрации недвижимости", Федеральным законом от 24.07.2007 № 221-ФЗ "О кадастровой деятельности", Федеральным законом от 31.03.1999 № 69-ФЗ "О газоснабжении в Российской Федерации", Правилами охраны газораспределительных сетей, утвержденными постановлением Правительства Российской Федерации от 20.11.2000 № 878, Постановлением Правительства РФ от 31.12.2015 № 1532 "Об утверждении Правил предоставления документов, направляемых или предоставляемых в соответствии с частями 1, 3 - 13, 15, 15.1 статьи 32 Федерального закона "О государственной регистрации недвижимости" в федеральный орган исполнительной власти (его территориальные органы), уполномоченный Правительством Российской Федерации на осуществление государственного кадастрового учета, государственной регистрации прав, ведение Единого государственного реестра недвижимости и предоставление сведений, содержащихся в Едином государственном реестре недвижимости", Положением о Департаменте управления имуществом Ивановской области, утвержденным постановлением Правительства Ивановской области от 08.02.2013 № 31-п, на основании обращения Прохоровой Н.Е. от 29.04.2020 № 14/1, зарегистрированного в Департаменте 29.04.2020 за № ДУИ-929-20, действующей в интересах АО "Газпром газораспределение Иваново" по доверенности от 21.02.2020 № 10-01/89:

1. Установить зону с особыми условиями использования территории (охранную зону газораспределительной сети) в отношении объекта: Газопровод по Южному шоссе 6 Б, 10 Б, назначение: Газоснабжение, протяженность 991 м, кадастровый номер 37:28:000000:277; адрес: Ивановская область, г. Шуя, ул. Южное шоссе – ул. Кооперативная – ул. Строителей (далее – Объект).

2. Границы зоны с особыми условиями использования территории устанавливаются на основании описания местоположения границ зоны с особыми условиями использования территории Объекта, выполненными кадастровым инженером Ветюговой Ю.А. 10.03.2020 (прилагается).

3. На земельные участки в границах зоны с особыми условиями использования территории наложить ограничения (обременения), предусмотренные пунктами 14, 15, 16 Правил охраны газораспределительных сетей, утвержденных постановлением Правительства Российской Федерации от 20.11.2000 № 878.

4. Зона с особыми условиями использования территории устанавливается на срок эксплуатации Объекта.

5. Обязанность акционерного общества "Газпром газораспределение Иваново" (ИНН 3730006498; ОГРН 1023700530611; КПП 370201001; место нахождения юридического лица 153020, Ивановская область, город Иваново, улица Окуловой, 59), являющегося правообладателем Объекта, по возмещению убытков лицам, указанным в статье 57.1 Земельного кодекса Российской Федерации, наступает со дня внесения сведений о зоне с особыми условиями использования территории Объекта в Единый государственный реестр недвижимости.

6. Кадастровому инженеру Ветюговой Ю.А. в срок не более 3 рабочих дней с даты подписания настоящего распоряжения представить в Департамент описание местоположения границ зоны с особыми условиями использования территории в форме электронного документа, заверенного усиленной квалифицированной электронной подписью кадастрового инженера, оформленного в соответствии с требованиями законодательства Российской Федерации.

7. Отделу земельной политики не позднее пяти рабочих дней с даты подписания настоящего распоряжения направить настоящее распоряжение:

- в Администрацию городского округа Шуя Ивановской области;

- в БУ "Ивановские газеты" для официального опубликования в информационном издании "Ивановская газета".

8. Настоящее распоряжение вступает в силу с даты официального опубликования.

Начальник Департамента управления имуществом Ивановской области **С. Ю. Рощин**

Приложение к Распоряжению № 171 – 19.05.2020

ОПИСАНИЕ МЕСТОПОЛОЖЕНИЯ ГРАНИЦ

Газопровод по Южному шоссе 6 Б, 10 Б

(наименование объекта, местоположение границ которого описано (далее – объект))

Раздел 1

Сведения об объекте

№ п/п	Характеристики объекта	Описание характеристик
1	2	3
1.	Местоположение объекта	Ивановская область, район Шуйский, город Шуя
2.	Площадь объекта +/- величина погрешности определения площади (Р +/- Δплощ Р)	1228 +/- 20 м²
3.	Иные характеристики объекта	Ограничения, предусмотренные Постановлением Правительства РФ № 878 от 20.11.2000 г. "Об утверждении Правил охраны газораспределительных сетей"

Раздел 2

Сведения о местоположении границ объекта

1. Система координат Местная г. Шуя

2. Сведения о характерных точках границ объекта

Обозначение характерных точек границ	Координаты, м		Метод определения координат характерной точки	Средняя квадратическая погрешность положения характерной точки (Mt), м	Описание обозначения точки на местности (при наличии)
	X	Y			
1	2	3	4	5	6
1	-2531.60	1108.61	Метод спутниковых геодезических измерений (определений)	0.10	-
2	-2641.30	1101.36	Метод спутниковых геодезических измерений (определений)	0.10	-
3	-2680.65	1071.83	Метод спутниковых геодезических измерений (определений)	0.10	-
4	-2627.85	1017.20	Метод спутниковых геодезических измерений (определений)	0.10	-
5	-2779.40	1011.72	Метод спутниковых геодезических измерений (определений)	0.10	-
6	-2826.85	1041.46	Метод спутниковых геодезических измерений (определений)	0.10	-
7	-2838.31	1041.02	Метод спутниковых геодезических измерений (определений)	0.10	-
8	-2843.95	1081.80	Метод спутниковых геодезических измерений (определений)	0.10	-
9	-2840.66	1251.15	Метод спутниковых геодезических измерений (определений)	0.10	-
10	-2871.19	1309.48	Метод спутниковых геодезических измерений (определений)	0.10	-
11	-2874.34	1270.48	Метод спутниковых геодезических измерений (определений)	0.10	-

2. Сведения о характерных точках границ объекта

Обозначение характерных точек границ	Координаты, м		Метод определения координат характерной точки	Средняя квадратическая погрешность положения характерной точки (Mt), м	Описание обозначения точки на местности (при наличии)
	X	Y			
1	2	3	4	5	6
12	-2470.76	1229.64	Метод спутниковых геодезических измерений (определений)	0.10	-
13	-2475.14	1208.75	Метод спутниковых геодезических измерений (определений)	0.10	-
14	-2947.89	1196.65	Метод спутниковых геодезических измерений (определений)	0.10	-
15	-3023.66	1185.27	Метод спутниковых геодезических измерений (определений)	0.10	-
16	-3039.82	1283.87	Метод спутниковых геодезических измерений (определений)	0.10	-
17	-3034.68	1284.45	Метод спутниковых геодезических измерений (определений)	0.10	-
18	-3032.79	1287.66	Метод спутниковых геодезических измерений (определений)	0.10	-
19	-3036.24	1289.62	Метод спутниковых геодезических измерений (определений)	0.10	-
20	-3036.98	1288.21	Метод спутниковых геодезических измерений (определений)	0.10	-
21	-3040.36	1287.03	Метод спутниковых геодезических измерений (определений)	0.10	-
22	-3040.98	1289.00	Метод спутниковых геодезических измерений (определений)	0.10	-
23	-3044.87	1288.67	Метод спутниковых геодезических измерений (определений)	0.10	-
24	-3044.09	1285.75	Метод спутниковых геодезических измерений (определений)	0.10	-

2. Сведения о характерных точках границ объекта

Обозначение характерных точек границ	Координаты, м		Метод определения координат характерной точки	Средняя квадратическая погрешность положения характерной точки (Mt), м	Описание обозначения точки на местности (при наличии)
	X	Y			
1	2	3	4	5	6
25	-3029.65	1180.73	Метод спутниковых геодезических измерений (определений)	0.10	-
26	-2967.27	1192.70	Метод спутниковых геодезических измерений (определений)	0.10	-
27	-2872.51	1205.13	Метод спутниковых геодезических измерений (определений)	0.10	-
28	-2869.10	1206.33	Метод спутниковых геодезических измерений (определений)	0.10	-
29	-2847.92	1081.28	Метод спутниковых геодезических измерений (определений)	0.10	-
30	-2841.74	1033.39	Метод спутниковых геодезических измерений (определений)	0.10	-
31	-2827.71	1032.08	Метод спутниковых геодезических измерений (определений)	0.10	-
32	-2738.99	1042.75	Метод спутниковых геодезических измерений (определений)	0.10	-
33	-2621.69	1063.24	Метод спутниковых геодезических измерений (определений)	0.10	-
34	-2593.64	1065.30	Метод спутниковых геодезических измерений (определений)	0.10	-
35	-2599.28	1092.97	Метод спутниковых геодезических измерений (определений)	0.10	-
36	-2547.19	1103.02	Метод спутниковых геодезических измерений (определений)	0.10	-
37	-2547.18	1105.92	Метод спутниковых геодезических измерений (определений)	0.10	-

2. Сведения о характерных точках границ объекта

Обозначение характерных точек границ	Координаты, м		Метод определения координат характерной точки	Средняя квадратическая погрешность положения характерной точки (Mt), м	Описание обозначения точки на местности (при наличии)
	X	Y			
1	2	3	4	5	6
38	-2547.88	1108.85	Метод спутниковых геодезических измерений (определений)	0.10	-
39	-2535.84	1108.36	Метод спутниковых геодезических измерений (определений)	0.10	-
1	-2531.60	1108.61	Метод спутниковых геодезических измерений (определений)	0.10	-

3. Сведения о характерных точках части (частей) границы объекта

Обозначение характерных точек части границы	Координаты, м		Метод определения координат характерной точки	Средняя квадратическая погрешность положения характерной точки (Mt), м	Описание обозначения точки на местности (при наличии)
	X	Y			
1	2	3	4	5	6
-	-	-	-	-	-

Раздел 3

Сведения о местоположении измененных (уточненных) границ объекта

1. Система координат -

2. Сведения о характерных точках границ объекта

Обозначение характерных точек границ	Существующие координаты, м		Изменение (уточненные) координаты, м		Метод определения координат характерной точки	Средняя квадратическая погрешность положения характерной точки (Mt), м	Описание обозначения точки на местности (при наличии)
	X	Y	X	Y			
1	2	3	4	5	6	7	8
-	-	-	-	-	-	-	

3. Сведения о характерных точках части (частей) границы объекта

Обозначение характерных точек части границы	Существующие координаты, м		Изменение (уточненные) координаты, м		Метод определения координат характерной точки	Средняя квадратическая погрешность положения характерной точки (Mt), м	Описание обозначения точки на местности (при наличии)
	X	Y	X	Y			
1	2	3	4	5	6	7	8
-	-	-	-	-	-	-	

Текстовое описание местоположения границ населенных пунктов, территориальных зон, особо охраняемых природных территорий, зон с особыми условиями использования территорий

Прохождение границы		Описание прохождения границы
от точки	до точки	
1	2	3
1	2	-
2	3	-
3	4	-
4	5	-
5	6	-
6	7	-
7	8	-
8	9	-
9	10	-
10	11	-
11	12	-
12	13	-
13	14	-
14	15	-
15	16	-
16	17	-
17	18	-
18	19	-
19	20	-
20	21	-
21	22	-
22	23	-
23	24	-
24	25	-
25	26	-
26	27	-
27	28	-
28	29	-
29	30	-
30	31	-
31	32	-
32	33	-
33	34	-
34	35	-
35	36	-
36	37	-
37	38	-
38	39	-
39	1	-

ДЕПАРТАМЕНТ УПРАВЛЕНИЯ ИМУЩЕСТВОМ ИВАНОВСКОЙ ОБЛАСТИ

Р А С П О Р Я Ж Е Н И Е

от 28.05. 2020 № 170

г. Иваново

Об установлении публичного сервитута в интересах АО "Объединенные электрические сети" в отношении частей земельного участка с кадастровым номером 37:20:000000:357 и части земельного участка с кадастровым номером 37:20:000000:358 в границах полосы отвода автомобильной дороги общего пользования межмуниципального значения Ивановской области Шуя-Сергеево в целях эксплуатации (размещения) объекта электросетевого хозяйства "КВЛ-10кВ РП-5-ТП "Клещевка (Л3), входящей в состав ЭСК № 5 г. Шуя"

В соответствии с Земельным кодексом Российской Федерации, Федеральным законом от 08.11.2007 № 257-ФЗ "Об автомобильных дорогах и о дорожной деятельности в Российской Федерации и о внесении изменений в отдельные законодательные акты Российской Федерации", Федеральным законом от 13.07.2015 № 218-ФЗ "О государственной регистрации недвижимости", приказами Министерства транспорта Российской Федерации от 17.10.2012 № 373 "Об утверждении Порядка подачи и рассмотрения заявления об установлении публичного сервитута в отношении земельных участков в границах полос отвода автомобильных дорог (за исключением частных автомобильных дорог) в целях прокладки, переноса, переустройства инженерных коммуникаций и их эксплуатации, а также требований к составу документов, прилагаемых к заявлению об установлении такого публичного сервитута, и требований к содержанию решения об установлении такого публичного сервитута" и от 05.09.2014 № 240 "Об утверждении Порядка определения платы за публичный сервитут в отношении земельных участков в границах полос отвода автомобильных дорог (за исключением частных автомобильных дорог) в целях прокладки, переноса, переустройства инженерных коммуникаций и их эксплуатации", приказом Министерства экономического развития Российской Федерации от 10.10.2018 № 541 "Об установлении требований к графическому описанию местоположения границ публичного сервитута, точности определения координат характерных точек границ публичного сервитута, формату электронного документа, содержащего указанные сведения", Положением о Департаменте управления имуществом Ивановской области, утвержденным постановлением Правительства Ивановской области от 08.02.2013 № 31-п, с учетом писем Министерства экономического развития Российской Федерации от 06.08.2019 № Д23и-26619, Министерства транспорта Российской Федерации от 07.08.2019 № Д2/17073-ИС, Федеральной службы государственной регистрации, кадастра и картографии от 04.06.2019 № 01-05327-ГЕ/19, на основании обращения АО "Объединенные электрические сети" от 18.05.2020 № 001/384 (зарегистрировано в Департаменте 18.05.2020 за номером № ДУИ-1689-20) и дополнения к нему от 26.05.2020 № 001/412 (зарегистрировано в Департаменте 28.05.2020 за номером № ДУИ-1689-20):

1. Установить публичный сервитут в интересах АО "Объединенные электрические сети" (ИНН 3706016431, ОГРН 1093706000960) в целях эксплуатации (размещения) объекта электросетевого хозяйства "КВЛ-10кВ РП-5-ТП "Клещевка (Л3), входящей в состав ЭСК № 5 г. Шуя" в границах полосы отвода автомобильной дороги общего пользования межмуниципального значения Ивановской области Шуя - Сергеево в соответствии с описанием местоположения границ публичного сервитута (Приложение № 1, Приложение № 2), подготовленным 15.05.2020 кадастровым инженером Филатовой О.П., в отношении:

- частей земельного участка с кадастровым номером 37:20:000000:357 по адресу: Местоположение установлено относительно ориентира, расположенного в границах участка. Почтовый адрес ориентира: обл. Ивановская, р-н Шуйский, категории "земли промышленности, энергетики, транспорта, связи, радиовещания, телевидения, информатики, земли для обеспечения космической деятельности, земли обороны, безопасности и земли иного специального назначения", вид разрешенного использования "для размещения автодороги Шуя-Сергеево", условный номер части земельного участка 37:20:000000:357/чзу1, площадь части земельного участка 3932 кв.м, 37:20:000000:357/чзу2, площадь части земельного участка 437 кв.м, 37:20:000000:357/чзу3, площадь части земельного участка 195 кв.м;

- части земельного участка с кадастровым номером 37:20:000000:358 по адресу: Местоположение установлено относительно ориентира, расположенного в границах участка. Почтовый адрес ориентира: Ивановская область, Шуйский район, категории "земли промышленности, энергетики, транспорта, связи, радиовещания, телевидения, информатики, земли для обеспечения комической деятельности, земли обороны, безопасности и земли иного специального назначения", вид разрешенного использования "для размещения автодороги Шуя-Сергеево", условный номер части земельного участка 37:20:000000:358/чзу1, площадь части земельного участка 2057 кв.м.

2. Срок действия публичного сервитута: на 49 лет.

3. Установить плату за публичный сервитут в соответствии с приказом Министерства транспорта Российской Федерации от 05.09.2014 № 240 "Об утверждении Порядка определения платы за публичный сервитут в отношении земельных участков в границах полос отвода автомобильных дорог (за исключением частных автомобильных дорог) в целях прокладки, переноса, переустройства инженерных коммуникаций и их эксплуатации" в размере 0,12 % кадастровой стоимости земельного участка в год пропорционально площади части земельного участка.

Плата за публичный сервитут составляет:

- в отношении части земельного участка с условным номером 37:20:000000:357/чзу1 (площадь части земельного участка 3932 кв.м) 5,73 рублей в год;
- в отношении части земельного участка с условным номером 37:20:000000:357/чзу2 (площадь части земельного участка 437 кв.м) 0,64 рублей в год;
- в отношении части земельного участка с условным номером 37:20:000000:357/чзу3 (площадь части земельного участка 195 кв.м) 0,29 рублей в год;
- в отношении части земельного участка с условным номером 37:20:000000:358/чзу1 (площадь части земельного участка 2057 кв.м) 77,10 рублей в год.

4. АО "Объединенные электрические сети" заключить с Департаментом дорожного хозяйства и транспорта Ивановской области соглашение, предусматривающее размер платы за установление публичного сервитута, в целях (размещения) объекта электросетевого хозяйства "КВЛ-10кВ РП-5-ТП "Клещевка (Л3), входящей в состав ЭСК № 5 г. Шуя", указанного в п.1 настоящего распоряжения.

5. Отделу земельной политики:

- в течение одного рабочего дня с даты подписания настоящего распоряжения направить его копию заявителю, в филиал ФГБУ "ФКП Росреестра" по Ивановской области и в Департамент дорожного хозяйства и транспорта Ивановской области;
- обеспечить официальное опубликование настоящего распоряжения в информационном издании "Ивановская газета".

6. Контроль за исполнением настоящего распоряжения оставляю за собой.

Начальник Департамента управления имуществом Ивановской области С.Ю. Рощин

Приложение № 1 к Распоряжению Департамента управления имуществом Ивановской области от «__» ____ 20__ г. №__

Текстовое и графическое описание местоположения границ публичного сервитута

Зона публичного сервитута, устанавливаемого в целях эксплуатации (размещения) объекта электросетевого хозяйства воздушной линии электропередачи КВЛ-10кВ РП-5-ТП «Клещевка» (Л3), входящей в состав ЭСК №5 г. Шуя в границах полосы отвода автомобильной дороги общего пользования межмуниципального значения Ивановской области Шуя-Сергеево, на земельном участке с кадастровым номером 37:20:000000:357.

(наименование объекта землеустройства)

Сведения об объекте землеустройства

№ п/п	Характеристики объекта	Описание характеристик
1	2	3
1	Местоположение объекта	Ивановская обл., Шуйский район
2	Площадь объекта землеустройства с погрешностью определения площади (Р ± ΔР)	4864 кв.м ± 22
3	Иные характеристики объекта землеустройства	Зона публичного сервитута, устанавливаемого в целях эксплуатации (размещения) объекта электросетевого хозяйства воздушной линии электропередачи КВЛ-10кВ РП-5-ТП «Клещевка» (Л3), входящей в состав ЭСК №5 г. Шуя в границах полосы отвода автомобильной дороги общего пользования межмуниципального значения Ивановской области Шуя-Сергеево, на земельном участке с кадастровым номером 37:20:000000:357. Срок действия публичного сервитута: 49 (сорок девять) лет.

Текстовое и графическое описание местоположения границ публичного сервитута

Зона публичного сервитута, устанавливаемого в целях эксплуатации (размещения) объекта электросетевого хозяйства воздушной линии электропередачи КВЛ-10кВ РП-5-ТП «Клещевка» (Л3), входящей в состав ЭСК №5 г. Шуя в границах полосы отвода автомобильной дороги общего пользования межмуниципального значения Ивановской области Шуя-Сергеево, на земельном участке с кадастровым номером 37:20:000000:357.

(наименование объекта землеустройства)

Сведения о местоположении границ объекта землеустройства

1. Система координат СК-1963 г.

2. Сведения о характерных точках границ объекта землеустройства

Обозначение характерных точек границ	Координаты, м		Метод определения координат и средняя квадратическая погрешность положения характерной точки (Mt), м	Описание закрепления точки
	X	Y		
1	2	3	4	5
15 (Зона)				
н8	237114.30	241497.02	Аналитический метод, 0.10	-
н7	236974.37	241495.89	Аналитический метод, 0.10	-
н6	236884.97	241492.50	Аналитический метод, 0.10	-
н5	236881.51	241396.47	Аналитический метод, 0.10	-
н4	236855.42	241395.51	Аналитический метод, 0.10	-
н3	236854.97	241439.85	Аналитический метод, 0.10	-
н2	236813.28	241439.08	Аналитический метод, 0.10	-
н1	236798.97	241439.05	Аналитический метод, 0.10	-
н2	236759.48	241439.05	Аналитический метод, 0.10	-
н3	236681.53	241439.23	Аналитический метод, 0.10	-
н4	236680.38	241395.54	Аналитический метод, 0.10	-
н5	236709.77	241394.37	Аналитический метод, 0.10	-
н6	236746.43	241395.48	Аналитический метод, 0.10	-
н7	236801.78	241397.44	Аналитический метод, 0.10	-
н8	236813.30	241398.10	Аналитический метод, 0.10	-

Масштаб 1:5000

Условные обозначения

	граница объекта землеустройства
1	номер характерной точки границы объекта землеустройства
	граница земельного участка
	граница публичного сервитута
	ось автомобильной дороги

Подпись _____ Дата «15» 05 2020 г.

Место для оттиска печати лица, составившего карту (план) объекта землеустройства

Текстовое и графическое описание местоположения границ публичного сервитута

Зона публичного сервитута, устанавливаемого в целях эксплуатации (размещения) объекта электросетевого хозяйства воздушной линии электропередачи КВЛ-10кВ РП-5-ТП «Клещевка» (Л3), входящей в состав ЭСК №5 г. Шуя в границах полосы отвода автомобильной дороги общего пользования межмуниципального значения Ивановской области Шуя-Сергеево, на земельном участке с кадастровым номером 37:20:000000:357.

(наименование объекта землеустройства)

План границ объекта землеустройства

Масштаб 1:5000

Текстовое и графическое описание местоположения границ публичного сервитута

Зона публичного сервитута, устанавливаемого в целях эксплуатации (размещения) объекта электросетевого хозяйства воздушной линии электропередачи КВЛ-10кВ РП-5-ТП «Клещевка» (Л3), входящей в состав ЭСК №5 г. Шуя в границах полосы отвода автомобильной дороги общего пользования межмуниципального значения Ивановской области Шуя-Сергеево, на земельном участке с кадастровым номером 37:20:000000:357.

(наименование объекта землеустройства)

План границ объекта землеустройства

Масштаб 1:5000

Текстовое и графическое описание местоположения границ публичного сервитута

Зона публичного сервитута, устанавливаемого в целях эксплуатации (размещения) объекта электросетевого хозяйства воздушной линии электропередачи КВЛ-10кВ РП-5-ТП «Клещевка» (Л3), входящей в состав ЭСК №5 г. Шуя в границах полосы отвода автомобильной дороги общего пользования межмуниципального значения Ивановской области Шуя-Сергеево, на земельном участке с кадастровым номером 37:20:000000:357.

(наименование объекта землеустройства)

План границ объекта землеустройства

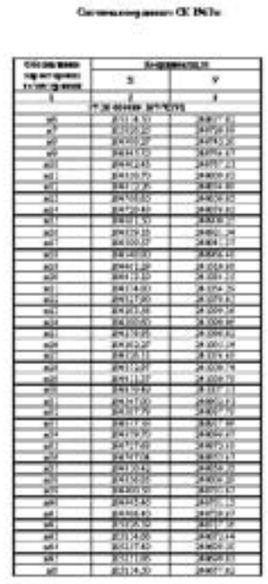

Масштаб 1:2000

Приложение

ДЕПАРТАМЕНТ ДОРОЖНОГО ХОЗЯЙСТВА И ТРАНСПОРТА ИВАНОВСКОЙ ОБЛАСТИ

153013, Ивановская обл., г. Иваново, ул. Кузнецкая, д. 129

тел.: +7 (4932) 30-13-04, факс: +7 (4932) 30-30-24, e-mail: dorstop@ivmail.ru

22.04.2020 № 49-01/2020

На № 001/384/1/4 от 20.04.2020

Генеральному директору АО «Объединенные электрические сети» Б.В. Смирнову 153008, Ивановская область, г. Иваново, ул. Ново, д. 19

О согласии на сервитутное размещение инженерных коммуникаций в границах полосы отвода автомобильной дороги Шуя – Сергеево

АО «Объединенные электрические сети» вх. № 1075 от 05.05.2020

Уважаемый Борис Вячеславович!

Департамент дорожного хозяйства и транспорта Ивановской области рассмотрел Ваше обращение от 21.02.2019 № 001/154/1 (вх. № вх-2044-021/01-14) по вопросу выдачи письма на размещение инженерных коммуникаций в границах полосы отвода автомобильной дороги Шуя – Сергеево и сообщает следующее.

В соответствии с распоряжением Правительства Ивановской области от 02.07.2008 № 222-рп «Об утверждении перечня автомобильных дорог общего пользования регионального или межмуниципального значения Ивановской области» автомобильная дорога общего пользования межмуниципального значения Ивановской области Шуя – Сергеево находится в собственности Ивановской области и закреплена на праве оперативного управления за Департаментом дорожного хозяйства и транспорта Ивановской области. Земельные участки, занятые указанной автомобильной дорогой, находятся в собственности Ивановской области и предоставлены Департаменту дорожного хозяйства и транспорта Ивановской области в постоянное (бессрочное) пользование.

Согласно статье 25 Федерального закона от 08.11.2007 № 257-ФЗ «Об автомобильных дорогах и о дорожной деятельности в Российской Федерации и о внесении изменений в отдельные законодательные акты Российской Федерации» Департамент дорожного хозяйства и транспорта Ивановской области в рамках своей компетенции считает возможным согласовать размещение объекта электросетевого хозяйства «КВЛ-10 кВ РП-5-ТП «Клещевка» (Л3), входящей в состав ЭСК № 5 г. Шуя» на следующих земельных участках в границах полосы отвода автомобильной дороги общего пользования межмуниципального значения Ивановской области Шуя – Сергеево, в отношении которых

*001119

будет устанавливаться публичный сервитут, в соответствии с ранее выданными письмами уведомлениями от 27.03.2019 № 04-54/1343:

- кадастровый номер 37:20:000000:357 по адресу: Ивановская область, Шуйский район, категория земель: «Земли промышленности, энергетики, транспорта, связи, радиовещания, телевидения, информатики, земли для обеспечения космической деятельности, земли обороны, безопасности и земли иного специального назначения», разрешенное использование: для размещения автодороги Шуя – Сергеево, условный номер части земельного участка 37:20:000000:357/1, площадь обрабатываемой части земельного участка 3932 кв. м;

- кадастровый номер 37:20:000000:357 по адресу: Ивановская область, Шуйский район, категория земель: «Земли промышленности, энергетики, транспорта, связи, радиовещания, телевидения, информатики, земли для обеспечения космической деятельности, земли обороны, безопасности и земли иного специального назначения», разрешенное использование: для размещения автодороги Шуя – Сергеево, условный номер части земельного участка 37:20:000000:357/2, площадь обрабатываемой части земельного участка 437 кв. м;

- кадастровый номер 37:20:000000:357 по адресу: Ивановская область, Шуйский район, категория земель: «Земли промышленности, энергетики, транспорта, связи, радиовещания, телевидения, информатики, земли для обеспечения космической деятельности, земли обороны, безопасности и земли иного специального назначения», разрешенное использование: для размещения автодороги Шуя – Сергеево, условный номер части земельного участка 37:20:000000:357/3, площадь обрабатываемой части земельного участка 195 кв. м.

Обращаю Ваше внимание, что порядок подачи и рассмотрения заявления об установлении публичного сервитута, требования к составу документов, прилагаемых к заявлению об установлении публичного сервитута утвержден приказом Министерства транспорта Российской Федерации от 17.10.2012 № 373 «Об утверждении порядка подачи и рассмотрения заявления об установлении публичного сервитута в отношении земельных участков в границах полос отвода автомобильных дорог (за исключением частных автомобильных дорог) в целях прокладки, переноса, переустройства инженерных коммуникаций и их эксплуатации, а также требований к составу документов, прилагаемых к заявлению об установлении такого публичного сервитута, и требований к содержанию решения об установлении такого публичного сервитута».

Письменное по принятию решения об установлении публичного сервитута в отношении земельных участков в границах полос отвода автомобильных дорог регионального и межмуниципального значения Ивановской области в целях прокладки, переустройства инженерных коммуникаций, их эксплуатации в порядке, установленном законодательством Российской Федерации и в соответствии с постановлением Правительства Ивановской области от 08.02.2013 № 31-п «Об утверждении Положения о Департаменте управления имуществом Ивановской области», приказом Департамента управления имуществом Ивановской области.

Приложение:

- схема размещения объекта на земельных участках полосы отвода автомобильной дороги на 3 л. в 1 экз.

Заместитель начальника Департамента дорожного хозяйства и транспорта Ивановской области Л.Н. Марчелло

Схема размещения объекта на земельных участках полосы отвода автомобильной дороги

Объект: КВЛ-10кВ РП-5 – ТП «Клещевка (Л3)» входящий в состав ЭСК №5 г. Шуя

Адрес местоположения: Ивановская область, Шуйский район

Кадастровый номер земельного участка: 37:20:000000:357

Вид разрешенного использования: для размещения автодороги Шуя-Сергеево

Цель установления сервитута: для размещения (эксплуатации) объекта электросетевого хозяйства

Площадь сервитута: 37:20:000000:357/ЗУ1 - 3932 кв.м

37:20:000000:357/ЗУ2 - 437 кв.м

37:20:000000:357/ЗУ3 - 331 кв.м

Обозначения:

- зона размещения объекта (воздушная линия электропередачи)
- положение планируемой границы сервитута
- границы существующих земельных участков
- 37:20:000000:357 кадастровый номер земельного участка
- 37:20:000000 – номер кадастрового квартала
- характерные точки границы зоны с которой допустимо проведение работ и использование
- 1,2,3... – номер характерной точки границы, от которой допустимо проведение работ и использование

Масштаб 1:2000

Масштаб 1:2000

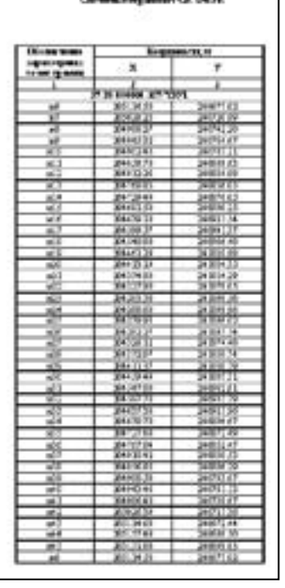

Официальные материалы публикуются в полном соответствии с их электронными версиями. Стилистика и пунктуация оригинала сохранены.

Выписка 3

Выписка 4

Масштаб 1:2000

Координаты поворотных точек границ сервитута

Система координат СК-1963 г.

Обозначение характерных точек границ	Координаты, м	
	X	Y
1	2	3
37:20:000000:ЗУ1(ЕЗ:ЗУ1)		
н1	205794.22	241209.97
н2	205794.03	241210.67
н3	205804.20	241220.93
н4	205801.20	241231.93
н5	205824.20	241231.93
н6	205827.09	241227.20
н7	205833.07	241220.91
н8	205803.89	241217.91
н9	205791.34	241209.43
н10	205794.11	241209.67
н1	205794.22	241209.97



Выписка 5

Масштаб 1:2000

Выписка 6

Масштаб 1:2000

Координаты поворотных точек границ сервитута

Система координат: СК-1963 г.

Обозначение характерных точек границ	Координаты, м	
1	X	Y
	1	2
	37:20:000000:ЗУ1(ЕЗ:ЗУ1)	
н1	205843.31	241161.40
н2	205836.10	241164.40
н3	205832.50	241183.53
н4	205829.96	241159.05
н5	205843.53	241161.65
н1	205843.31	241161.40

ДЕПАРТАМЕНТ ДОРОЖНОГО ХОЗЯЙСТВА И ТРАНСПОРТА ИВАНОВСКОЙ ОБЛАСТИ

153013, Ивановская обл. г. Иваново, ул. Кузнецовская, д. 139

тел.: +7 (4932) 56-17-01
факс: +7 (4932) 56-56-24
эл.почта: dorupr@ivreg.ru

На № _____ от _____

Генеральному директору АО «Объединенные электрические сети» Б.В. Смирнову 153006, г. Иваново, ул. Ново, д. 15

Рассмотрев Ваше заявление № 001/147, 001/150/1 от 21.02.2019 г., Департамент дорожного хозяйства и транспорта Ивановской области в соответствии с ч. 2 ст. 19 Федерального закона от 08.11.2007 №257-ФЗ «Об автомобильных дорогах и о дорожной деятельности в Российской Федерации и о внесении изменений в отдельные законодательные акты Российской Федерации» и о внесении изменений в отдельные законодательные акты Российской Федерации» (далее – Федеральный закон) согласовывает устройство и эксплуатацию ВЛЗ-10 кВ в границах полосы отвода автомобильной дороги Шуя-Сергиево в Шуйском районе Ивановской области при соблюдении следующих технических условий:

ТЕХНИЧЕСКИЕ УСЛОВИЯ

1. Общие данные

1.1. Автомобильная дорога Шуя-Сергиево (далее – Автомобильная дорога) в существующих условиях и по оценке административному зданию относится к автомобильным дорогам общего пользования межмуниципального значения Ивановской области.

1.2. Форма собственности Автомобильной дороги – областная.

1.3. Балансодержатель Автомобильной дороги – Департамент дорожного хозяйства и транспорта Ивановской области (далее – Департамент).

1.4. Техническая категория Автомобильной дороги – IV (размеры элементов Автомобильной дороги соответствуют табл. 5.42 СП 34.13330.2012 «Свод правил. Автомобильные дороги. Актуализированная редакция СНиП 2.05.02-85*»).

1.5. **Ширина полосы отвода Автомобильной дороги уточняется на стадии проектирования (с порядком получения данной информации можно ознакомиться по телефону: 8 (4932) 56-17-97).**

2. Проектирование

2.1. Устройство ВЛЗ-10 кВ с Автомобильной дорогой выполнить в соответствии с требованиями СП 34.13330.2012 «Свод правил. Автомобильные дороги. Актуализированная редакция СНиП 2.05.02-85*» и (IV/3 (7 издание).

2.2. Вертикальное расстояние от крайней части Автомобильной дороги до ближнего провода ВЛЗ-10 кВ принять с учётом последующих ремонтов Автомобильной дороги по нормам 7м и не менее.

*000795

Глубину заложения защитного кожуха, диаметром не менее 100мм, принять от верха кожуха до low волоконистых сооружений (кюветы, бокового резерва) не менее 1,2 м.

2.3. **При пересечении ВЛЗ-10 кВ Автомобильной дороги, для обеспечения безопасности дорожного движения и сохранности опор от наезда автотранспортных средств, опоры ВЛЗ-10 кВ расположить на расстоянии более 6 м от проезжей части Автомобильной дороги. Допускается уменьшать данное расстояние при условии выполнения п. 2.5 настоящих Технических условий.**

2.4. **При нормальном проходлении линии Автомобильной дороги опоры ВЛЗ-10 кВ расположить на расстоянии более 6 м от проезжей части от Автомобильной дороги. Допускается уменьшать данное расстояние при условии выполнения п. 2.5 настоящих Технических условий.**

2.5. **В случае расположения опор ВЛЗ-10 кВ на расстоянии менее 6 м от проезжей части Автомобильной дороги (в стесненных условиях) обеспечить возможность последующего полного выдела на данной ВЛЗ-10 кВ с устройства ограничительных приборов на опорах проектируемой ВЛЗ-10 кВ. При этом расстояние между опорами ВЛЗ-10 кВ, расстояние опор от границы покрытия проезжей части Автомобильной дороги и высота местоположения установки ограничительных приборов должны быть приняты таким образом, чтобы существовала возможность обеспечения нормативной видимости проезжей части Автомобильной дороги, опоры применить сколько фланцевые гранные (Тип СФГ).**

2.6. **В проектной документации указать границу полосы отвода Автомобильной дороги и расположение относительно нее ВЛЗ-10 кВ. При прохождении ВЛЗ-10 кВ в стесненных условиях указать причину стесненных условий.**

2.7. Проектную документацию согласовать с Департаментом дорожного хозяйства и транспорта Ивановской области. При этом необходимо **представить на согласование 2 комплекта рабочих чертежей**, один из которых остается в Департаменте дорожного хозяйства и транспорта Ивановской области.

3. Производство работ

3.1. **До начала производства работ в границах полосы отвода Автомобильной дороги необходимо получить письменное разрешение Департамента на право производства работ в полосе отвода Автомобильной дороги (далее – Разрешение на производство работ). С порядком, сроками получения данного разрешения, а также перечнем документов, необходимых для его получения, можно ознакомиться по телефону: 8 (4932) 56-17-08.**

3.2. **Заблаговременно уведомить соответствующие структурные подразделения ГИБДД, а органы и места производства работ.**

3.3. **Учесть при подаче строительных материалов и техники к месту производства работ требования по максимально допустимой нагрузке на автомобильные дороги.**

3.4. При выполнении, повреждении элементов дорог при производстве работ, их нарушенные элементы дороги восстановить в соответствии с требованиями СНиП 3.06.03-85.

3.5. При производстве земляных работ в местах пересечений КЛ с автодорогой, выполнить все необходимые подготовительные и укрепительные работы, включающие обустройство хода автодорог бетонными кольцами, подсыпки из грунта, досок и подстилок, металлической земляного полотна автодороги в создание условий для возникновения водной среды грунтов, воздействующей на элементы автомобильной дороги.

3.6. Принятой черты местонахождения КЛ с оси автомобильной дороги общего пользования предоставить в Департамент дорожного хозяйства и транспорта Ивановской области.

3.7. Акты на скрытые работы при строительстве ВЛЗ, замера проезда проезд под Автомобильной дорогой предоставить в Департамент. В случае не предоставления актов или отказ(ы)вать по обеспечению безопасности движения возлагается на заказчика.

3.8. **Для предотвращения загрязнения проезжей части автомобильных дорог при выезде со строительных площадок организовать очистку колес автотранспорта от грязи. В случае загрязнения покрытия проезжей части автомобильных дорог производить незамедлительную очистку покрытия.**

3.9. В комплексе по сдаче ВЛЗ в эксплуатацию включить представителя Департамента.

3.10. **После завершения работ по строительству ВЛЗ-10 кВ предъявить в Департамент Разрешение на производство работ с отчетной подрядной организации, занятой содержанием Автомобильной дороги (указано в Разрешении на производство работ), о выполнении требований раздела 2, 3 настоящих технических условий.**

4. Эксплуатация воздушной линии электропередачи

4.1. Работы по реконструкции, ремонту, капитальному ВЛЗ-10 кВ, связанные с устройством работ в местах пересечений и обязанный с полосой отвода Автомобильной дороги, производить с согласия Департамента за исключением аварийно-восстановительных работ, о которых необходимо известить Департамент в течение 2 часов с момента обнаружения аварии.

5. Особые условия

5.1. Департамент, как балансодержатель Автомобильной дороги, вправе выдать предписание на прекращение производства работ по строительству ВЛЗ-10 кВ, перестройству участков, выполняемых с нарушением настоящих технических условий и действующих нормативных документов за счет сил и средств заказчика или производителя работ.

5.2. В случае грубых и (или) неоднократных нарушений настоящих технических условий, Департамент имеет право отозвать ранее выданное согласование (технические условия) до устранения выявленных нарушений.

5.3. Все непредвиденные обстоятельства, возникшие при строительстве ВЛЗ-10 кВ и затрагивающие пересечение воздушной линии электропередачи, полосу отвода, а также элементы Автомобильной дороги в установленном порядке согласовать с Департаментом.

5.4. В случае не предоставления в Департамент акта замера проезд проездов под простой частью Автомобильной дороги и вспомогательной съемки опор пересечений с обязанный с Автомобильной дорогой Департамент ответственности за повреждения ВЛЗ-10 кВ при производстве дорожных работ на Автомобильной дороге и в не полосе отвода не несет.

5.5. Департамент, при условии выполнения настоящих технических условий, оставляет за собой право производства работ, относящихся к работам по содержанию автомобильных дорог, согласно «Классификации работ по капитальному ремонту, ремонту и содержанию автомобильных дорог», утвержденного приказом Минтранса транспорта РФ от 16 ноября 2012 г. N 402 "Об утверждении Классификации работ по капитальному ремонту, ремонту и содержанию автомобильных дорог" без соответствующих согласований с владельцем коммуникаций.

5.6. **При выполнении кадастровых работ по установлению границ земельных участков, занятых ВЛЗ-10 кВ, формировать (образовывать) земельный участок по земельных участков, занятых автомобильными дорогами общего пользования регионального и межмуниципального значения, находящихся в собственности Ивановской области, без письменного согласия на то Департамента дорожного хозяйства и транспорта Ивановской области, недопустимо.**

5.7. **При использовании земельных участков в границах полос отвода автомобильных дорог в целях прокладки, переноса, перестройства инженерных коммуникаций их эксплуатации необходимо заключить с Департаментом соглашение, предусматривающее размер платы за установление публичного сервитута, в соответствии со статьей 25 Федерального закона от 08.11.2007 № 257-ФЗ «Об автомобильных дорогах и о дорожной деятельности в Российской Федерации и о внесении изменений в отдельные законодательные акты Российской Федерации».**

5.8. Срок действия настоящих технических условий:
- относительно разделов 2, 3 – 2 года,
- относительно разделов 4, 5 – бессрочно.

В соответствии с ч.7 ст.19 Федерального Закона владельцы инженерных коммуникаций, осуществляющие их прокладку с нарушением технических требований и условий, подлежащих обязательному исполнению, по требованию органа, уполномоченного на осуществление государственного строительного надзора, и (или) владельца автомобильной дороги обязаны приостановить проводку, переход, перестройство инженерных коммуникаций, их эксплуатацию, осуществлять снос незаконно возведенных сооружений, иных объектов и привести автомобильную дорогу в первоначальное состояние. В случае отказа от исполнения указанных требований владелец автомобильной дороги выполняет работы по ликвидации противопомех, переходов, перестройство таких сооружений, иных объектов, в соответствии с законодательством Российской Федерации.

дорогу в первоначальное состояние. В случае отказа от исполнения указанных требований владелец автомобильной дороги выполняет работы по ликвидации противопомех, переходов, перестройство таких сооружений, иных объектов, в соответствии с законодательством Российской Федерации.

Заместитель начальника департамента дорожного хозяйства и транспорта Ивановской области Д.Н. Марченко

ДЕПАРТАМЕНТ ДОРОЖНОГО ХОЗЯЙСТВА И ТРАНСПОРТА ИВАНОВСКОЙ ОБЛАСТИ

153013, Ивановская обл. г. Иваново, ул. Кузнецовская, д. 139

тел.: +7 (4932) 56-17-01
факс: +7 (4932) 56-56-24
эл.почта: dorupr@ivreg.ru

На № _____ от _____

Генеральному директору АО «Объединенные электрические сети» Б.В. Смирнову 153006, г. Иваново, ул. Ново, д. 15

ИЗМЕНЕНИЯ В ТЕХНИЧЕСКИЕ УСЛОВИЯ

на устройство и эксплуатацию ВЛЗ-10 кВ в границах полосы отвода автомобильной дороги Шуя – Сергиево в Шуйском районе Ивановской области

от 27.03.2019 № 04-34/1543

В преамбуле Технических условий от 27.03.2019 № 04-34/1543, а также в п.2 пп.2.1 пп.2.2; п.3 пп.3.3. пп.3.4 наименование области электрического хозяйства «ВЛЗ-10 кВ» заменить словами:

«ВЛЗ-10 кВ РП-5-ТП «Клепиково» (ДЗ), входящей в состав ЭСК №5 г. Шуя».

Приложение: размещение изменяемых пунктов считать утвержденным сверх с момента подписания настоящих Изменений в Технические условия.

Условия, не затронутые настоящими Изменениями в Технические условия, остаются неизменными.

Первый заместитель начальника Департамента П.М. Данилов

Изменения в технические условия получил _____ 15.05.2019

Приложение № 2 к Распоряжению Департамента управления имуществом Ивановской области от «___» _____ 20__ г. № _____

Текстовое и графическое описание местоположения границ публичного сервитута

Зона публичного сервитута, устанавливаемого в целях эксплуатации (размещения) объекта электросетевого хозяйства воздушной линии электропередачи ВЛЗ-10кВ РП-5-ТП «Клепиково» (ДЗ), входящей в состав ЭСК №5 г. Шуя в границах полосы отвода автомобильной дороги общего пользования межмуниципального значения Ивановской области Шуя-Сергиево, на земельном участке с кадастровым номером 37:20:000000:358.

(наименование объекта землеустройства)

Сведения об объекте землеустройства

№ п/п	Характеристики объекта	Описание характеристик
1	2	3
1	Местоположение объекта	Ивановская обл., Шуйский район
2	Площадь объекта землеустройства с величиной погрешности определения площади (Р ± ДР)	2057 кв.м ± 16
3	Иные характеристики объекта землеустройства	Зона публичного сервитута, устанавливаемого в целях эксплуатации (размещения) объекта электросетевого хозяйства воздушной линии электропередачи КЛЭ-10кВ РП-5-ТП «Клепиково» (ДЗ), входящей в состав ЭСК №5 г. Шуя, в границах полосы отвода автомобильной дороги общего пользования межмуниципального значения Ивановской области Шуя-Сергиево, на земельном участке с кадастровым номером 37:20:000000:358. Срок действия публичного сервитута 49 (сорок девять) лет.

Текстовое и графическое описание местоположения границ публичного сервитута

Зона публичного сервитута, устанавливаемого в целях эксплуатации (размещения) объекта электросетевого хозяйства воздушной линии электропередачи КЛЭ-10кВ РП-5-ТП «Клепиково» (ДЗ), входящей в состав ЭСК №5 г. Шуя в границах полосы отвода автомобильной дороги общего пользования межмуниципального значения Ивановской области Шуя-Сергиево, на земельном участке с кадастровым номером 37:20:000000:358.

(наименование объекта землеустройства)

Сведения о местоположении границ объекта землеустройства

1. Система координат СК-1963 г.

2. Сведения о характерных точках границ объекта землеустройства

Обозначение характерных точек границ	Координаты, м		Метод определения координат и средняя квадратическая погрешность положения характерной точки (Mt), м	Описание закрепления точки
	X	Y		
1	2	3	4	5
(1) (чер)				
н1	205836.31	241212.30	Аналитический метод, 0.10	-
н2	205836.03	241211.23	Аналитический метод, 0.10	-
н3	205835.20	241210.34	Аналитический метод, 0.10	-
н4	205831.56	241210.17	Аналитический метод, 0.10	-
н5	205809.35	241197.95	Аналитический метод, 0.10	-
н6	205814.38	241190.74	Аналитический метод, 0.10	-
н7	205834.16	241201.98	Аналитический метод, 0.10	-
н8	205836.92	241206.22	Аналитический метод, 0.10	-
н9	205836.96	241209.96	Аналитический метод, 0.10	-
н10	205821.87	241188.85	Аналитический метод, 0.10	-
н11	205827.93	241180.95	Аналитический метод, 0.10	-
н12	205825.21	241178.41	Аналитический метод, 0.10	-
н13	205817.93	241171.91	Аналитический метод, 0.10	-
н14	205820.31	241170.16	Аналитический метод, 0.10	-
н15	205824.51	241168.82	Аналитический метод, 0.10	-
н16	205827.50	241165.96	Аналитический метод, 0.10	-
н17	205800.88	241251.20	Аналитический метод, 0.10	-
н18	205829.34	241258.13	Аналитический метод, 0.10	-
н19	205831.58	241247.20	Аналитический метод, 0.10	-
н20	205810.21	241225.36	Аналитический метод, 0.10	-
н21	205809.91	241216.37	Аналитический метод, 0.10	-
н1	205836.31	241212.30	Аналитический метод, 0.10	-

3. Сведения о характерных точках части (частей) границы объекта землеустройства

-	-	-	-	-

4. Сведения о точках границ объекта землеустройства, совпадающих с местоположением внешних границ природных объектов и (или) объектов искусственного происхождения

Обозначение части границы		Описание прохождения части границы
от точки	до точки	
1	2	3
н1	н1	-

Текстовое и графическое описание местоположения границ публичного сервитута

Зона публичного сервитута, устанавливаемого в целях эксплуатации (размещения) объекта электросетевого хозяйства воздушной линии электропередачи КЛЭ-10кВ РП-5-ТП «Клепиково» (ДЗ), входящей в состав ЭСК №5 г. Шуя, на земельном участке с кадастровым номером 37:20:000000:358.

(наименование объекта землеустройства)

Схема границ объекта землеустройства

Условные обозначения:
- граница объекта землеустройства
- номер характерной точки границы объекта землеустройства
- граница земельного участка
- кадастровый номер земельного участка

Подпись _____ Дата «15» 05 2019

Место для оттиска печати (при наличии), составленного карту (план) объекта землеустройства

Приложение

ДЕПАРТАМЕНТ ДОРОЖНОГО ХОЗЯЙСТВА И ТРАНСПОРТА ИВАНОВСКОЙ ОБЛАСТИ

153013, Ивановская обл. г. Иваново, ул. Кузнецовская, д. 139

тел.: +7 (4932) 56-17-01
факс: +7 (4932) 56-56-24
эл.почта: dorupr@ivreg.ru

24.05.2019 № 01-03/1459
На № 001/357 от 17.04.2019

Генеральному директору АО «Объединенные электрические сети» Б.В. Смирнову 153006, Ивановская область, г. Иваново, ул. Ново, д. 15

О согласии на последующее размещение инженерных коммуникаций в границах полосы отвода автомобильной дороги Шуя – Сергиево

Уважаемый Борис Вячеславович!

Департамент дорожного хозяйства и транспорта Ивановской области рассмотрел Ваше обращение от 17.04.2019 № 000/357 (от 17.04.2019 вх. № вх-2019-02.01-14) по вопросу выдачи согласия на размещение инженерных коммуникаций в границах полосы отвода автомобильной дороги Шуя – Сергиево и в дополнение к ранее направленному письму от 22.04.2019 № 06-07/2117, сообщает следующее.

Согласно статье 25 Федерального закона от 08.11.2007 № 257-ФЗ «Об автомобильных дорогах и о дорожной деятельности в Российской Федерации и о внесении изменений в отдельные законодательные акты Российской Федерации» Департамент дорожного хозяйства и транспорта Ивановской области в рамках своей компетенции считает возможным согласовать размещение объекта электросетевого хозяйства «КЛЭ-10 кВ РП-5-ТП «Клепиково» (ДЗ), входящей в состав ЭСК № 5 г. Шуя» на следующем земельном участке в границах полосы отвода автомобильной дороги общего пользования межмуниципального значения Ивановской области Шуя – Сергиево, в отношении которого будет устанавливаться публичный сервитут, в соответствии с ранее выданными техническими условиями от 27.03.2019 № 04-34/1543:

- кадастровый номер 37:20:000000:358 по адресу: Ивановская область, Шуйский район, д. Клепиково, категория земель: «Земли промышленности, энергетики, транспорта, связи, радиовещания, телевидения, информатики, земли для обеспечения космической деятельности, земли обороны, безопасности и земли иного специального назначения», разрешенное использование: для размещения автодороги Шуя – Сергиево, учетный номер части земельного участка 37:20:000000:358/1, площадь образуемой части земельного участка 2057 кв. м.

*001122

Обращаем Ваше внимание, что порядок подачи и рассмотрения заявления об установлении публичного сервитута, требования к составу документов, прилагаемых к заявлению об установлении публичного сервитута утверждены приказом Министерства транспорта Российской Федерации от 17.10.2012 № 377 «Об утверждении порядка подачи и рассмотрения заявления об установлении публичного сервитута в отношении земельных участков в границах полос отвода автомобильных дорог (за исключением частных автомобильных дорог) в целях прокладки, переноса, перестройства инженерных коммуникаций и их эксплуатации, а также требований к составу документов, прилагаемых к заявлению об установлении такого публичного сервитута, и требований к форматам решения об установлении такого публичного сервитута».

Полномочиями по принятию решения об установлении публичного сервитута в отношении земельных участков в границах полос отвода автомобильных дорог регионального и межмуниципального значения Ивановской области в целях прокладки, переноса, перестройства инженерных коммуникаций, их эксплуатации в порядке, установленном законодательством Российской Федерации в соответствии с полномочиями Правительства Ивановской области от 08.02.2013 № 31-с «Об утверждении Положения о Департаменте управления имуществом Ивановской области», наделен Департамент управления имуществом Ивановской области.

Приложение:
- схема размещения объекта на земельном участке полосы отвода автомобильной дороги на 1 л. в 1 экз.

Заместитель начальника Департамента дорожного хозяйства и транспорта Ивановской области Д.Н. Марченко

Схема размещения объекта на земельном участке полосы отвода автомобильной дороги

Масштаб 1:2000

Условные обозначения:
- земельный участок, образуемый путем перераспределения земель и (или) земельных участков, находящихся в государственной или муниципальной собственности, и земельного участка, находящегося в частной собственности
- обозначение земельного участка, находящегося в частной собственности
- граница земельного участка, находящегося в частной собственности
- обозначение земельного участка, образуемого путем перераспределения земель и (или) земельных участков, находящихся в государственной или муниципальной собственности, и земельного участка, находящегося в частной собственности
- граница земельного участка, образуемого путем перераспределения земель и (или) земельных участков, находящихся в государственной или муниципальной собственности, и земельного участка, находящегося в частной собственности

Заместитель начальника Департамента дорожного хозяйства и транспорта Ивановской области Д.Н. Марченко

ДЕПАРТАМЕНТ ДОРОЖНОГО ХОЗЯЙСТВА И ТРАНСПОРТА ИВАНОВСКОЙ ОБЛАСТИ

153013, Ивановская обл. г. Иваново, ул. Кузнецовская, д. 139

тел.: +7 (4932) 56-17-01
факс: +7 (4932) 56-56-24
эл.почта: dorupr@ivreg.ru

27.03.2019 № 04-34/1543
На № _____ от _____

Генеральному директору АО «Объединенные электрические сети» Б.В. Смирнову 153006, г. Иваново, ул. Ново, д. 15, тел.: (4932) 93-04-53; факс: (4932) 93-04-53

ИЗМЕНЕНИЯ В ТЕХНИЧЕСКИЕ УСЛОВИЯ

на устройство и эксплуатацию ВЛЗ-10 кВ в границах полосы отвода автомобильной дороги Шуя – Сергиево в Шуйском районе Ивановской области

от 27.03.2019 № 04-34/1543

В преамбуле Технических условий от 27.03.2019 № 04-34/1543, а также в п.2 пп.2.1 пп.2.2; п.3 пп.3.3. пп.3.4 наименование области электрического хозяйства «ВЛЗ-10 кВ» заменить словами:

«ВЛЗ-10 кВ РП-5-ТП «Клепиково» (ДЗ), входящей в состав ЭСК №5 г. Шуя».

Приложение: размещение изменяемых пунктов считать утвержденным сверх с момента подписания настоящих Изменений в Технические условия.

Условия, не затронутые настоящими Изменениями в Технические условия, остаются неизменными.

Первый заместитель начальника Департамента П.М. Данилов

Изменения в технические условия получил _____ 15.05.2019

ДЕПАРТАМЕНТ УПРАВЛЕНИЯ ИМУЩЕСТВОМ ИВАНОВСКОЙ ОБЛАСТИ

РАСПОРЯЖЕНИЕ

от 29. 05. 2020 № 172

г. Иваново

Об установлении зоны с особыми условиями использования территории

В соответствии с Гражданским кодексом Российской Федерации, Земельным кодексом Российской Федерации, Федеральным законом от 13.07.2015 № 218-ФЗ "О государственной регистрации недвижимости", Федеральным законом от 24.07.2007 № 221-ФЗ "О кадастровой деятельности", Федеральным законом от 31.03.1999 № 69-ФЗ "О газоснабжении в Российской Федерации", Правилами охраны газораспределительных сетей, утвержденными постановлением Правительства Российской Федерации от 20.11.2000 № 878, Постановлением Правительства РФ от 31.12.2015 № 1532 "Об утверждении Правил предоставления документов, направляемых или предоставляемых в соответствии с частями 1, 3 - 13, 15, 15.1 статьи 32 Федерального закона "О государственной регистрации недвижимости" в федеральный орган исполнительной власти (его территориальные органы), уполномоченный Правительством Российской Федерации на осуществление государственного кадастрового учета, государственной регистрации прав, ведение Единого государственного реестра недвижимости и предоставление сведений, содержащихся в Едином государственном реестре недвижимости", Положением о Департаменте управления имуществом Ивановской области, утвержденным постановлением Правительства Ивановской области от 08.02.2013 № 31-п, на основании обращения Прохоровой Н.Е. от 29.04.2020 № 10/2, зарегистрированного в Департаменте 29.04.2020 за № ДУИ-725-20, действующей в интересах АО "Газпром газораспределение Иваново" по доверенности от 21.02.2020 № 10-01/89:

1. Установить зону с особыми условиями использования территории (охранную зону газораспределительной сети) в отношении объекта: Газопровод по ул. Театральная газификация котельной электросети, назначение: газопровод, протяженность 729 м, кадастровый номер 37:28:000000:1435; адрес: Ивановская область, г. Шуя, площадь Зеленая – ул. Театральная – площадь Ленина (далее – Объект).

2. Границы зоны с особыми условиями использования территории устанавливаются на основании описания местоположения границ зоны с особыми условиями использования территории Объекта, выполненными кадастровым инженером Ветюговой Ю.А. 02.03.2020 (прилагается).

3. На земельные участки в границах зоны с особыми условиями использования территории наложить ограничения (обременения), предусмотренные пунктами 14, 15, 16 Правил охраны газораспределительных сетей, утвержденных постановлением Правительства Российской Федерации от 20.11.2000 № 878.

4. Зона с особыми условиями использования территории устанавливается на срок эксплуатации Объекта.

5. Обязанность акционерного общества "Газпром газораспределение Иваново" (ИНН 3730006498; ОГРН 1023700530611; КПП 370201001; место нахождения юридического лица 153020, Ивановская область, город Иваново, улица Окуловой, 59), являющегося правообладателем Объекта, по возмещению убытков лицам, указанным в статье 57.1 Земельного кодекса Российской Федерации, наступает со дня внесения сведений о зоне с особыми условиями использования территории Объекта в Единый государственный реестр недвижимости.

6. Кадастровому инженеру Ветюговой Ю.А. в срок не более 3 рабочих дней с даты подписания настоящего распоряжения представить в Департамент описание местоположения границ зоны с особыми условиями использования территории в форме электронного документа, заверенного усиленной квалифицированной электронной подписью кадастрового инженера, оформленного в соответствии с требованиями законодательства Российской Федерации.

7. Отделу земельной политики не позднее пяти рабочих дней с даты подписания настоящего распоряжения направить настоящее распоряжение:

- в Администрацию городского округа Шуя Ивановской области;
- в БУ "Ивановские газеты" для официального опубликования в информационном издании "Ивановская газета".

8. Настоящее распоряжение вступает в силу с даты официального опубликования.

Начальник Департамента управления имуществом Ивановской области С. Ю. Рощин

Приложение к Распоряжению № 172 от 29.05.2020

ОПИСАНИЕ МЕСТОПОЛОЖЕНИЯ ГРАНИЦ

Газопровод по ул.Театральная газификация котельной электросети

Раздел 1

Сведения об объекте

№ п/п	Характеристики объекта	Описание характеристик
1	2	3
1	Местоположение объекта	Ивановская область, район Шуйский, город Шуя
2	Площадь объекта +/- величина погрешности определения площади (Р +/- Дельта Р)	3444 +/- 15 м²
3	Иные характеристики объекта	Ограничения, предусмотренные Постановлением Правительства РФ № 878 от 20.11.2000 г. "Об утверждении Правил охраны газораспределительных сетей"

Раздел 2

Сведения о местоположении границ объекта

1. Система координат: Местная г. Шуя

2. Сведения о характерных точках границ объекта

Обозначение характерных точек границы	Координаты, м X	Координаты, м Y	Метод определения координат характерной точки	Средняя квадратическая погрешность положения характерной точки (Мт), м	Описание обозначения точки на местности (при наличии)
1	2	3	4	5	6
1	-23.70	-469.38	Метод спутниковых геодезических измерений (определений)	0.10	-
2	-20.24	-463.19	Метод спутниковых геодезических измерений (определений)	0.10	-
3	-23.27	-477.58	Метод спутниковых геодезических измерений (определений)	0.10	-
4	-33.18	-481.08	Метод спутниковых геодезических измерений (определений)	0.10	-
5	-63.78	-469.62	Метод спутниковых геодезических измерений (определений)	0.10	-
6	-152.80	-441.01	Метод спутниковых геодезических измерений (определений)	0.10	-
7	-139.65	-401.74	Метод спутниковых геодезических измерений (определений)	0.10	-
8	-100.57	-402.28	Метод спутниковых геодезических измерений (определений)	0.10	-
9	-59.20	-211.93	Метод спутниковых геодезических измерений (определений)	0.10	-
10	-36.31	-236.07	Метод спутниковых геодезических измерений (определений)	0.10	-
11	-29.86	-237.47	Метод спутниковых геодезических измерений (определений)	0.10	-

2. Сведения о характерных точках границ объекта

Обозначение характерных точек границы	Координаты, м X	Координаты, м Y	Метод определения координат характерной точки	Средняя квадратическая погрешность положения характерной точки (Мт), м	Описание обозначения точки на местности (при наличии)
1	2	3	4	5	6
12	-18.27	-176.19	Метод спутниковых геодезических измерений (определений)	0.10	-
13	-2.90	-111.80	Метод спутниковых геодезических измерений (определений)	0.10	-
14	17.31	-20.24	Метод спутниковых геодезических измерений (определений)	0.10	-
15	13.46	-69.19	Метод спутниковых геодезических измерений (определений)	0.10	-
16	-6.76	-143.57	Метод спутниковых геодезических измерений (определений)	0.10	-
17	-15.07	-175.10	Метод спутниковых геодезических измерений (определений)	0.10	-
18	-12.76	-212.72	Метод спутниковых геодезических измерений (определений)	0.10	-
19	-39.16	-231.30	Метод спутниковых геодезических измерений (определений)	0.10	-
20	-62.15	-188.13	Метод спутниковых геодезических измерений (определений)	0.10	-
21	-113.31	-297.42	Метод спутниковых геодезических измерений (определений)	0.10	-
22	-143.53	-400.81	Метод спутниковых геодезических измерений (определений)	0.10	-
23	-153.05	-446.75	Метод спутниковых геодезических измерений (определений)	0.10	-
24	-63.08	-471.41	Метод спутниковых геодезических измерений (определений)	0.10	-

2. Сведения о характерных точках границ объекта

Обозначение характерных точек границы	Координаты, м X	Координаты, м Y	Метод определения координат характерной точки	Средняя квадратическая погрешность положения характерной точки (Мт), м	Описание обозначения точки на местности (при наличии)
1	2	3	4	5	6
25	-37.80	-486.76	Метод спутниковых геодезических измерений (определений)	0.10	-
26	-29.30	-476.91	Метод спутниковых геодезических измерений (определений)	0.10	-
27	-27.81	-472.11	Метод спутниковых геодезических измерений (определений)	0.10	-
28	-21.20	-473.09	Метод спутниковых геодезических измерений (определений)	0.10	-
1	-23.70	-469.38	Метод спутниковых геодезических измерений (определений)	0.10	-

3. Сведения о характерных точках части (частей) границы объекта

Обозначение характерных точек части границы	Координаты, м X	Координаты, м Y	Метод определения координат характерной точки	Средняя квадратическая погрешность положения характерной точки (Мт), м	Описание обозначения точки на местности (при наличии)
1	2	3	4	5	6
-	-	-	-	-	-

Раздел 3

Сведения о местоположении измененных (уточненных) границ объекта

1. Система координат: -

2. Сведения о характерных точках границ объекта

Обозначение характерных точек границы	Существующие координаты, м X	Существующие координаты, м Y	Изменяемые (уточненные) координаты, м X	Изменяемые (уточненные) координаты, м Y	Метод определения координат характерной точки	Средняя квадратическая погрешность положения характерной точки (Мт), м	Описание обозначения точки на местности (при наличии)
1	2	3	4	5	6	7	8
-	-	-	-	-	-	-	

3. Сведения о характерных точках части (частей) границы объекта

Обозначение характерных точек части границы	Существующие координаты, м X	Существующие координаты, м Y	Изменяемые (уточненные) координаты, м X	Изменяемые (уточненные) координаты, м Y	Метод определения координат характерной точки	Средняя квадратическая погрешность положения характерной точки (Мт), м	Описание обозначения точки на местности (при наличии)
1	2	3	4	5	6	7	8
-	-	-	-	-	-	-	

Раздел 4

План границ объекта

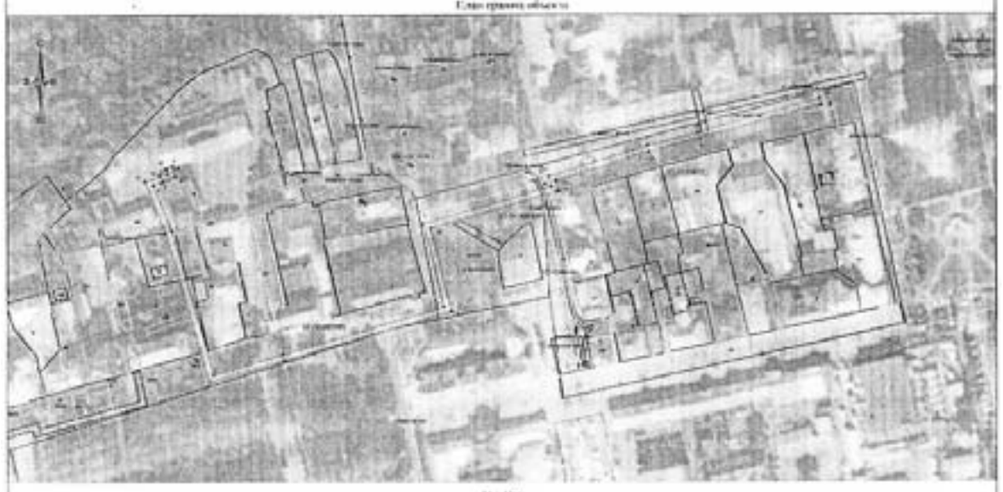

Текстовое описание местоположения границ населенных пунктов, территориальных зон, особо охраняемых природных территорий, зон с особыми условиями использования территорий

Прохождение границы от точки	Прохождение границы до точки	Описание прохождения границы
1	2	3
1	2	-
2	3	-
3	4	-
4	5	-
5	6	-
6	7	-
7	8	-
8	9	-
9	10	-
10	11	-
11	12	-
12	13	-
13	14	-
14	15	-
15	16	-
16	17	-
17	18	-
18	19	-
19	20	-
20	21	-
21	22	-
22	23	-
23	24	-
24	25	-
25	26	-
26	27	-
27	28	-
28	1	-

ДЕПАРТАМЕНТ УПРАВЛЕНИЯ ИМУЩЕСТВОМ ИВАНОВСКОЙ ОБЛАСТИ

РАСПОРЯЖЕНИЕ

от 01.06.2020 № 173

г. Иваново

Об установлении зоны с особыми условиями использования территории

В соответствии с Гражданским кодексом Российской Федерации, Земельным кодексом Российской Федерации, Федеральным законом от 13.07.2015 № 218-ФЗ "О государственной регистрации недвижимости", Федеральным законом от 24.07.2007 № 221-ФЗ "О кадастровой деятельности", Федеральным законом от 31.03.1999 № 69-ФЗ "О газоснабжении в Российской Федерации", Правилами охраны газораспределительных сетей, утвержденными постановлением Правительства Российской Федерации от 20.11.2000 № 878, Постановлением Правительства РФ от 31.12.2015 № 1532 "Об утверждении Правил предоставления документов, направляемых или предоставляемых в соответствии с частями 1, 3 - 13, 15, 15.1 статьи 32 Федерального закона "О государственной регистрации недвижимости" в федеральный орган исполнительной власти (его территориальные органы), уполномоченный Правительством Российской Федерации на осуществление государственного кадастрового учета, государственной регистрации прав, ведение Единого государственного реестра недвижимости и предоставление сведений, содержащихся в Едином государственном реестре недвижимости", Положением о Департаменте управления имуществом Ивановской области, утвержденным постановлением Правительства Ивановской области от 08.02.2013 № 31-п, на основании обращения Прохоровой Н. Е., действующей по доверенности от 21.02.2020 № 10-01/89, от 14.05.2020 № 54/1, зарегистрированного в Департаменте 14.05.2020 за № ДУИ-1359-20:

1. Установить зону с особыми условиями использования территории (охранную зону газораспределительной сети) в отношении объекта: Распределительный газопровод, назначение: Подземный и наземный газопровод природного газа низкого давления для газификации микрорайона № 3 от ГРП № 3 в г. Заволжск, протяженность 14087 м, кадастровый номер 37:04:000000:666, адрес: Ивановская обл, Заволжский р-н, Заволжск г., 2-я очередь 3-й пусковой комплекс в составе микрорайона № 3 от ГРП № 3 в районе ул. Мира, ул. Октябрьская, ул. Калинина, ул. Щербакова, ул. Краснофлотская, ул. Первомайская, ул. Чкалова, пер. Парковый, пер. Октябрьский (далее – Объект).

2. Границы зоны с особыми условиями использования территории устанавливаются на основании описания местоположения границ зоны с особыми условиями использования территории Объекта, выполненного кадастровым инженером А. Е. Лохман 03.04.2020 (прилагается).

3. На земельные участки в границах зоны с особыми условиями использования территории наложить ограничения (обременения), предусмотренные пунктами 14, 15, 16 Правил охраны газораспределительных сетей, утвержденных постановлением Правительства Российской Федерации от 20.11.2000 № 878.

4. Зона с особыми условиями использования территории устанавливается на срок эксплуатации Объекта.

5. Обязанность акционерного общества "Газпром газораспределение Иваново" (ИНН 3730006498; ОГРН 1023700530611; КПП 370201001; место нахождения юридического лица 153020, Ивановская область, город Иваново, улица Окуловой, 59), являющегося правообладателем Объекта, по возмещению убытков лицам, указанным в статье 57.1 Земельного кодекса Российской Федерации, наступает со дня внесения сведений о зоне с особыми условиями использования территории Объекта в Единый государственный реестр недвижимости.

6. Кадастровому инженеру А. Е. Лохман в срок не более 3 рабочих дней с даты подписания настоящего распоряжения представить в Департамент описание местоположения границ зоны с особыми условиями использования территории в форме электронного документа, заверенного усиленной квалифицированной электронной подписью кадастрового инженера, оформленного в соответствии с требованиями законодательства Российской Федерации.

7. Отделу земельной политики не позднее пяти рабочих дней с даты подписания настоящего распоряжения направить настоящее распоряжение:

- в Администрацию Заволжского городского поселения Заволжского муниципального района;
- в БУ "Ивановские газеты" для официального опубликования в информационном издании "Ивановская газета".

8. Настоящее распоряжение вступает в силу с даты официального опубликования.

Начальник Департамента управления имуществом Ивановской области С. Ю. Рощин

Приложение к Распоряжению Департамента управления имуществом Ивановской области № 173 от 01.06.2020

ОПИСАНИЕ МЕСТОПОЛОЖЕНИЯ ГРАНИЦ

Распределительный газопровод

Раздел 1

Сведения об объекте

№ п/п	Характеристики объекта	Описание характеристик
1	2	3
1	Местоположение объекта	Ивановская область, район Заволжский, город Заволжск
2	Площадь объекта +/- величина погрешности определения площади (Р +/- Дельта Р)	47362 +/- 76 м²
3	Иные характеристики объекта	Ограничения, предусмотренные Постановлением Правительства РФ № 878 от 20.11.2000 г. "Об утверждении Правил охраны газораспределительных сетей"

Раздел 2

Сведения о местоположении границ объекта

1. Система координат: 37 У 007

2. Сведения о характерных точках границ объекта

Обозначение характерных точек границы	Координаты, м X	Координаты, м Y	Метод определения координат характерной точки	Средняя квадратическая погрешность положения характерной точки (Мт), м	Описание обозначения точки на местности (при наличии)
1	2	3	4	5	6
1	4172.71	-1402.59	Метод спутниковых геодезических измерений (определений)	0.10	Закрепление отсутствует
2	4169.10	-1406.78	Метод спутниковых геодезических измерений (определений)	0.10	Закрепление отсутствует
3	4166.07	-1407.14	Метод спутниковых геодезических измерений (определений)	0.10	Закрепление отсутствует
4	4165.23	-1412.24	Метод спутниковых геодезических измерений (определений)	0.10	Закрепление отсутствует
5	4159.31	-1418.87	Метод спутниковых геодезических измерений (определений)	0.10	Закрепление отсутствует
6	4157.26	-1417.79	Метод спутниковых геодезических измерений (определений)	0.10	Закрепление отсутствует
7	4155.88	-1420.27	Метод спутниковых геодезических измерений (определений)	0.10	Закрепление отсутствует
8	4143.23	-1413.36	Метод спутниковых геодезических измерений (определений)	0.10	Закрепление отсутствует
9	4136.23	-1409.63	Метод спутниковых геодезических измерений (определений)	0.10	Закрепление отсутствует
10	4127.53	-1404.89	Метод спутниковых геодезических измерений (определений)	0.10	Закрепление отсутствует
11	4120.75	-1400.91	Метод спутниковых геодезических измерений (определений)	0.10	Закрепление отсутствует

2. Сведения о характерных точках границ объекта

Обозначение характерных точек границы	Координаты, м X	Координаты, м Y	Метод определения координат характерной точки	Средняя квадратическая погрешность положения характерной точки (Мт), м	Описание обозначения точки на местности (при наличии)
1	2	3	4	5	6
12	4119.43	-1400.08	Метод спутниковых геодезических измерений (определений)	0.10	Закрепление отсутствует
13	4115.60	-1397.62	Метод спутниковых геодезических измерений (определений)	0.10	Закрепление отсутствует
14	4109.30	-1393.99	Метод спутниковых геодезических измерений (определений)	0.10	Закрепление отсутствует
15	4103.71	-1392.03	Метод спутниковых геодезических измерений (определений)	0.10	Закрепление отсутствует
16	4109.41	-1385.68	Метод спутниковых геодезических измерений (определений)	0.10	Закрепление отсутствует
17	4105.95	-1383.67	Метод спутниковых геодезических измерений (определений)	0.10	Закрепление отсутствует
18	4102.23	-1390.09	Метод спутниковых геодезических измерений (определений)	0.10	Закрепление отсутствует
19	4082.72	-1378.76	Метод спутниковых геодезических измерений (определений)	0.10	Закрепление отсутствует
20	4076.34	-1373.23	Метод спутниковых геодезических измерений (определений)	0.10	Закрепление отсутствует
21	4069.81	-1371.33	Метод спутниковых геодезических измерений (определений)	0.10	Закрепление отсутствует
22	4063.52	-1367.58	Метод спутниковых геодезических измерений (определений)	0.10	Закрепление отсутствует
23	4057.29	-1364.23	Метод спутниковых геодезических измерений (определений)	0.10	Закрепление отсутствует
24	4062.35	-1354.68	Метод спутниковых геодезических измерений (определений)	0.10	Закрепление отсутствует

2. Сведения о характерных точках границ объекта

Обозначение характерных точек границы	Координаты, м X	Координаты, м Y	Метод определения координат характерной точки	Средняя квадратическая погрешность положения характерной точки (Мт), м	Описание обозначения точки на местности (при наличии)
1	2	3	4	5	6
25	4052.45	-1338.31	Метод спутниковых геодезических измерений (определений)	0.10	Закрепление отсутствует
26	4027.39	-1338.53	Метод спутниковых геодезических измерений (определений)	0.10	Закрепление отсутствует
27	3994.09	-1317.19	Метод спутниковых геодезических измерений (определений)	0.10	Закрепление отсутствует
28	3987.81	-1314.11	Метод спутниковых геодезических измерений (определений)	0.10	Закрепление отсутствует
29	3955.38	-1296.10	Метод спутниковых геодезических измерений (определений)	0.10	Закрепление отсутствует
30	3947.19	-1292.03	Метод спутниковых геодезических измерений (определений)	0.10	Закрепление отсутствует
31	3916.43	-1273.37	Метод спутниковых геодезических измерений (определений)	0.10	Закрепление отсутствует
32	3908.40	-1271.86	Метод спутниковых геодезических измерений (определений)	0.10	Закрепление отсутствует
33	3879.38	-1255.82	Метод спутниковых геодезических измерений (определений)	0.10	Закрепление отсутствует
34	3873.69	-1252.76	Метод спутниковых геодезических измерений (определений)	0.10	Закрепление отсутствует
35	3847.10	-1238.17	Метод спутниковых геодезических измерений (определений)	0.10	Закрепление отсутствует
36	3841.87	-1247.54	Метод спутниковых геодезических измерений (определений)	0.10	Закрепление отсутствует
37	3833.88	-1243.67	Метод спутниковых геодезических измерений (определений)	0.10	Закрепление отсутствует

2. Сведения о характерных точках границ объекта

Обозначение характерных точек границы	Координаты, м X	Координаты, м Y	Метод определения координат характерной точки	Средняя квадратическая погрешность положения характерной точки (Мт), м	Описание обозначения точки на местности (при наличии)
1	2	3	4	5	6
38	3851.05	-1241.96	Метод спутниковых геодезических измерений (определений)	0.10	Закрепление отсутствует
39	3857.11	-1231.84	Метод спутниковых геодезических измерений (определений)	0.10	Закрепление отсутствует
40	3844.96	-1216.89	Метод спутниковых геодезических измерений (определений)	0.10	Закрепление отсутствует
41	3857.11	-1193.79	Метод спутниковых геодезических измерений (определений)	0.10	Закрепление отсутствует
42	3863.34	-1184.73	Метод спутниковых геодезических измерений (определений)	0.10	Закрепление отсутствует
43	3864.30	-1182.27	Метод спутниковых геодезических измерений (определений)	0.10	Закрепление отсутствует
44	3863.03	-1181.57	Метод спутниковых геодезических измерений (определений)	0.10	Закрепление отсутствует
45	3862.10	-1181.44	Метод спутниковых геодезических измерений (определений)	0.10	Закрепление отсутствует
46	3866.20	-1173.60	Метод спутниковых геодезических измерений (определений)	0.10	Закрепление отсутствует
47	3866.62	-1173.83	Метод спутниковых геодезических измерений (определений)	0.10	Закрепление отсутствует
48	3868.25	-1172.79	Метод спутниковых геодезических измерений (определений)	0.10	Закрепление отсутствует
49	3882.12	-1179.86	Метод спутниковых геодезических измерений (определений)	0.10	Закрепление отсутствует
50	3880.29	-1183.31	Метод спутниковых геодезических измерений (определений)	0.10	Закрепление отсутствует

2. Сведения о характерных точках границ объекта

Обозначение характерных точек границы	Координаты, м X	Координаты, м Y	Метод определения координат характерной точки	Средняя квадратическая погрешность положения характерной точки (Мт), м	Описание обозначения точки на местности (при наличии)
1	2	3	4	5	6
51	3891.99	-1180.62	Метод спутниковых геодезических измерений (определений)	0.10	Закрепление отсутствует
52	3894.86	-1188.27	Метод спутниковых геодезических измерений (определений)	0.10	Закрепление отсутствует
53	3900.00	-1187.09	Метод спутниковых геодезических измерений (определений)	0.10	Закрепление отсутствует
54	3902.58	-1188.63	Метод спутниковых геодезических измерений (определений)	0.10	Закрепление отсутствует
55	3925.91	-1201.13	Метод спутниковых геодезических измерений (определений)	0.10	Закрепление отсутствует
56	3928.47	-1202.64	Метод спутниковых геодезических измерений (определений)	0.10	Закрепление отсутствует
57	3933.12	-1209.12	Метод спутниковых геодезических измерений (определений)	0.10	Закрепление отсутствует
58	3935.68	-1206.38	Метод спутниковых геодезических измерений (определений)	0.10	Закрепление отсутствует
59	3961.22	-1220.38	Метод спутниковых геодезических измерений (определений)	0.10	Закрепление отсутствует
60	3966.47	-1223.33	Метод спутниковых геодезических измерений (определений)	0.10	Закрепление отсутствует
61	3968.74	-1224.46	Метод спутниковых геодезических измерений (определений)	0.10	Закрепление отсутствует
62	3994.41	-1238.40	Метод спутниковых геодезических измерений (определений)	0.10	Закрепление отсутствует
63	3999.36	-1241.28	Метод спутниковых геодезических измерений (определений)	0.10	Закрепление отсутствует

2. Сведения о характерных точках границ объекта

Обозначение характерных точек границы	Координаты, м X	Координаты, м Y	Метод определения координат характерной точки	Средняя квадратическая погрешность положения характерной точки (Мт), м	Описание обозначения точки на местности (при наличии)
1	2	3	4	5	6
64	4001.73	-1242.52	Метод спутниковых геодезических измерений (определений)	0.10	Закрепление отсутствует
65	4027.37	-1256.55	Метод спутниковых геодезических измерений (определений)	0.10	Закрепление отсутствует
66	4032.28	-1259.27	Метод спутниковых геодезических измерений (определений)	0.10	Закрепление отсутствует
67	4034.58	-1260.53	Метод спутниковых геодезических измерений (определений)	0.10	Закрепление отсутствует
68	4059.80	-1274.27	Метод спутниковых геодезических измерений (определений)	0.10	Закрепление отсутствует
69	4065.32	-1277.49	Метод спутниковых геодезических измерений (определений)	0.10	Закрепление отсутствует
70	4062.45	-1282.60	Метод спутниковых геодезических измерений (определений)	0.10	Закрепление отсутствует
71	4073.80	-1288.52	Метод спутниковых геодезических измерений (определений)	0.10	Закрепление отсутствует
72	4074.94	-1283.03	Метод спутниковых геодезических измерений (определений)	0.10	Закрепление отсутствует
73	4067.89	-1281.11	Метод спутниковых геодезических измерений (определений)	0.10	Закрепление отсутствует
74	4070.66	-1276.11	Метод спутниковых геодезических измерений (определений)	0.10	Закрепление отсутствует
75	4073.15	-1271.64	Метод спутниковых геодезических измерений (определений)	0.10	Закрепление отсутствует
76	4069.64	-1269.73	Метод спутниковых геодезических измерений (определений)	0.10	Закрепление отсутствует

Официальные материалы публикуются в полном соответствии с их электронными версиями. Стилистика и пунктуация оригинала сохранены.

2. Сведения о характерных точках границ объекта

Обозначение характерных точек границ	Координаты, м		Метод определения координат характерной точки	Средняя квадратическая погрешность положения характерной точки (Mt), м	Описание обозначения точек на местности (при наличии)
	X	Y			
1	2	3	4	5	6
77	4067.27	-1273.99	Метод спутниковых геодезических измерений (определений)	0.10	Закрепление отсутствует
78	4061.77	-1270.79	Метод спутниковых геодезических измерений (определений)	0.10	Закрепление отсутствует
79	4056.50	-1257.61	Метод спутниковых геодезических измерений (определений)	0.10	Закрепление отсутствует
80	4054.20	-1255.57	Метод спутниковых геодезических измерений (определений)	0.10	Закрепление отсутствует
81	4029.30	-1253.65	Метод спутниковых геодезических измерений (определений)	0.10	Закрепление отсутствует
82	4003.66	-1259.62	Метод спутниковых геодезических измерений (определений)	0.10	Закрепление отсутствует
83	4001.31	-1237.71	Метод спутниковых геодезических измерений (определений)	0.10	Закрепление отсутствует
84	3996.31	-1234.93	Метод спутниковых геодезических измерений (определений)	0.10	Закрепление отсутствует
85	3970.59	-1220.91	Метод спутниковых геодезических измерений (определений)	0.10	Закрепление отсутствует
86	3964.35	-1219.79	Метод спутниковых геодезических измерений (определений)	0.10	Закрепление отсутствует
87	3963.35	-1216.88	Метод спутниковых геодезических измерений (определений)	0.10	Закрепление отсутствует
88	3957.59	-1202.99	Метод спутниковых геодезических измерений (определений)	0.10	Закрепление отсутствует
89	3935.91	-1201.60	Метод спутниковых геодезических измерений (определений)	0.10	Закрепление отсутствует

2. Сведения о характерных точках границ объекта

Обозначение характерных точек границ	Координаты, м		Метод определения координат характерной точки	Средняя квадратическая погрешность положения характерной точки (Mt), м	Описание обозначения точек на местности (при наличии)
	X	Y			
1	2	3	4	5	6
90	3930.41	-1199.14	Метод спутниковых геодезических измерений (определений)	0.10	Закрепление отсутствует
91	3927.80	-1197.67	Метод спутниковых геодезических измерений (определений)	0.10	Закрепление отсутствует
92	3904.85	-1185.17	Метод спутниковых геодезических измерений (определений)	0.10	Закрепление отсутствует
93	3901.92	-1183.56	Метод спутниковых геодезических измерений (определений)	0.10	Закрепление отсутствует
94	3894.70	-1180.75	Метод спутниковых геодезических измерений (определений)	0.10	Закрепление отсутствует
95	3895.10	-1176.41	Метод спутниковых геодезических измерений (определений)	0.10	Закрепление отсутствует
96	3893.58	-1174.21	Метод спутниковых геодезических измерений (определений)	0.10	Закрепление отсутствует
97	3893.17	-1178.58	Метод спутниковых геодезических измерений (определений)	0.10	Закрепление отсутствует
98	3890.30	-1184.26	Метод спутниковых геодезических измерений (определений)	0.10	Закрепление отсутствует
99	3885.68	-1181.67	Метод спутниковых геодезических измерений (определений)	0.10	Закрепление отсутствует
100	3887.55	-1178.14	Метод спутниковых геодезических измерений (определений)	0.10	Закрепление отсутствует
101	3866.57	-1167.45	Метод спутниковых геодезических измерений (определений)	0.10	Закрепление отсутствует
102	3864.98	-1170.41	Метод спутниковых геодезических измерений (определений)	0.10	Закрепление отсутствует

2. Сведения о характерных точках границ объекта

Обозначение характерных точек границ	Координаты, м		Метод определения координат характерной точки	Средняя квадратическая погрешность положения характерной точки (Mt), м	Описание обозначения точек на местности (при наличии)
	X	Y			
1	2	3	4	5	6
103	3864.07	-1167.78	Метод спутниковых геодезических измерений (определений)	0.10	Закрепление отсутствует
104	3862.11	-1163.82	Метод спутниковых геодезических измерений (определений)	0.10	Закрепление отсутствует
105	3858.59	-1161.97	Метод спутниковых геодезических измерений (определений)	0.10	Закрепление отсутствует
106	3855.61	-1167.69	Метод спутниковых геодезических измерений (определений)	0.10	Закрепление отсутствует
107	3854.68	-1169.43	Метод спутниковых геодезических измерений (определений)	0.10	Закрепление отсутствует
108	3862.67	-1173.71	Метод спутниковых геодезических измерений (определений)	0.10	Закрепление отсутствует
109	3859.57	-1179.36	Метод спутниковых геодезических измерений (определений)	0.10	Закрепление отсутствует
110	3857.62	-1183.19	Метод спутниковых геодезических измерений (определений)	0.10	Закрепление отсутствует
111	3859.16	-1184.02	Метод спутниковых геодезических измерений (определений)	0.10	Закрепление отсутствует
112	3853.63	-1193.86	Метод спутниковых геодезических измерений (определений)	0.10	Закрепление отсутствует
113	3843.48	-1214.92	Метод спутниковых геодезических измерений (определений)	0.10	Закрепление отсутствует
114	3853.61	-1229.16	Метод спутниковых геодезических измерений (определений)	0.10	Закрепление отсутствует
115	3827.56	-1240.60	Метод спутниковых геодезических измерений (определений)	0.10	Закрепление отсутствует

2. Сведения о характерных точках границ объекта

Обозначение характерных точек границ	Координаты, м		Метод определения координат характерной точки	Средняя квадратическая погрешность положения характерной точки (Mt), м	Описание обозначения точек на местности (при наличии)
	X	Y			
1	2	3	4	5	6
116	3826.61	-1241.82	Метод спутниковых геодезических измерений (определений)	0.10	Закрепление отсутствует
117	3825.67	-1243.85	Метод спутниковых геодезических измерений (определений)	0.10	Закрепление отсутствует
118	3824.39	-1246.15	Метод спутниковых геодезических измерений (определений)	0.10	Закрепление отсутствует
119	3777.86	-1220.44	Метод спутниковых геодезических измерений (определений)	0.10	Закрепление отсутствует
120	3746.44	-1203.17	Метод спутниковых геодезических измерений (определений)	0.10	Закрепление отсутствует
121	3749.42	-1197.58	Метод спутниковых геодезических измерений (определений)	0.10	Закрепление отсутствует
122	3753.76	-1200.47	Метод спутниковых геодезических измерений (определений)	0.10	Закрепление отсутствует
123	3768.98	-1208.82	Метод спутниковых геодезических измерений (определений)	0.10	Закрепление отсутствует
124	3770.91	-1205.32	Метод спутниковых геодезических измерений (определений)	0.10	Закрепление отсутствует
125	3753.73	-1196.99	Метод спутниковых геодезических измерений (определений)	0.10	Закрепление отсутствует
126	3753.41	-1194.51	Метод спутниковых геодезических измерений (определений)	0.10	Закрепление отсутствует
127	3764.68	-1175.59	Метод спутниковых геодезических измерений (определений)	0.10	Закрепление отсутствует
128	3791.88	-1124.71	Метод спутниковых геодезических измерений (определений)	0.10	Закрепление отсутствует

2. Сведения о характерных точках границ объекта

Обозначение характерных точек границ	Координаты, м		Метод определения координат характерной точки	Средняя квадратическая погрешность положения характерной точки (Mt), м	Описание обозначения точек на местности (при наличии)
	X	Y			
1	2	3	4	5	6
129	3773.73	-1116.61	Метод спутниковых геодезических измерений (определений)	0.10	Закрепление отсутствует
130	3764.11	-1109.82	Метод спутниковых геодезических измерений (определений)	0.10	Закрепление отсутствует
131	3637.38	-1038.99	Метод спутниковых геодезических измерений (определений)	0.10	Закрепление отсутствует
132	3626.91	-1053.65	Метод спутниковых геодезических измерений (определений)	0.10	Закрепление отсутствует
133	3624.16	-1036.60	Метод спутниковых геодезических измерений (определений)	0.10	Закрепление отсутствует
134	3635.48	-1042.51	Метод спутниковых геодезических измерений (определений)	0.10	Закрепление отсутствует
135	3762.48	-1113.32	Метод спутниковых геодезических измерений (определений)	0.10	Закрепление отсутствует
136	3773.78	-1119.31	Метод спутниковых геодезических измерений (определений)	0.10	Закрепление отсутствует
137	3783.75	-1126.29	Метод спутниковых геодезических измерений (определений)	0.10	Закрепление отсутствует
138	3764.57	-1169.68	Метод спутниковых геодезических измерений (определений)	0.10	Закрепление отсутствует
139	3758.94	-1157.24	Метод спутниковых геодезических измерений (определений)	0.10	Закрепление отсутствует
140	3755.57	-1155.37	Метод спутниковых геодезических измерений (определений)	0.10	Закрепление отсутствует
141	3754.20	-1157.85	Метод спутниковых геодезических измерений (определений)	0.10	Закрепление отсутствует

2. Сведения о характерных точках границ объекта

Обозначение характерных точек границ	Координаты, м		Метод определения координат характерной точки	Средняя квадратическая погрешность положения характерной точки (Mt), м	Описание обозначения точек на местности (при наличии)
	X	Y			
1	2	3	4	5	6
142	3722.27	-1151.24	Метод спутниковых геодезических измерений (определений)	0.10	Закрепление отсутствует
143	3720.31	-1154.74	Метод спутниковых геодезических измерений (определений)	0.10	Закрепление отсутствует
144	3735.76	-1163.28	Метод спутниковых геодезических измерений (определений)	0.10	Закрепление отсутствует
145	3735.13	-1160.81	Метод спутниковых геодезических измерений (определений)	0.10	Закрепление отсутствует
146	3759.50	-1173.10	Метод спутниковых геодезических измерений (определений)	0.10	Закрепление отсутствует
147	3747.94	-1192.50	Метод спутниковых геодезических измерений (определений)	0.10	Закрепление отсутствует
148	3746.94	-1194.26	Метод спутниковых геодезических измерений (определений)	0.10	Закрепление отсутствует
149	3742.90	-1202.74	Метод спутниковых геодезических измерений (определений)	0.10	Закрепление отсутствует
150	3692.23	-1295.50	Метод спутниковых геодезических измерений (определений)	0.10	Закрепление отсутствует
151	3684.39	-1288.90	Метод спутниковых геодезических измерений (определений)	0.10	Закрепление отсутствует
152	3682.43	-1292.59	Метод спутниковых геодезических измерений (определений)	0.10	Закрепление отсутствует
153	3682.95	-1295.46	Метод спутниковых геодезических измерений (определений)	0.10	Закрепление отсутствует
154	3682.86	-1295.47	Метод спутниковых геодезических измерений (определений)	0.10	Закрепление отсутствует

2. Сведения о характерных точках границ объекта

Обозначение характерных точек границ	Координаты, м		Метод определения координат характерной точки	Средняя квадратическая погрешность положения характерной точки (Mt), м	Описание обозначения точек на местности (при наличии)
	X	Y			
1	2	3	4	5	6
155	3681.39	-1294.76	Метод спутниковых геодезических измерений (определений)	0.10	Закрепление отсутствует
156	3645.57	-1275.81	Метод спутниковых геодезических измерений (определений)	0.10	Закрепление отсутствует
157	3652.64	-1261.71	Метод спутниковых геодезических измерений (определений)	0.10	Закрепление отсутствует
158	3653.19	-1262.02	Метод спутниковых геодезических измерений (определений)	0.10	Закрепление отсутствует
159	3664.72	-1268.41	Метод спутниковых геодезических измерений (определений)	0.10	Закрепление отсутствует
160	3668.95	-1262.86	Метод спутниковых геодезических измерений (определений)	0.10	Закрепление отсутствует
161	3662.37	-1259.68	Метод спутниковых геодезических измерений (определений)	0.10	Закрепление отсутствует
162	3633.22	-1253.86	Метод спутниковых геодезических измерений (определений)	0.10	Закрепление отсутствует
163	3634.10	-1257.93	Метод спутниковых геодезических измерений (определений)	0.10	Закрепление отсутствует
164	3631.16	-1256.32	Метод спутниковых геодезических измерений (определений)	0.10	Закрепление отсутствует
165	3642.51	-1271.80	Метод спутниковых геодезических измерений (определений)	0.10	Закрепление отсутствует
166	3625.48	-1262.67	Метод спутниковых геодезических измерений (определений)	0.10	Закрепление отсутствует
167	3575.38	-1253.11	Метод спутниковых геодезических измерений (определений)	0.10	Закрепление отсутствует

2. Сведения о характерных точках границ объекта

Обозначение характерных точек границ	Координаты, м		Метод определения координат характерной точки	Средняя квадратическая погрешность положения характерной точки (Mt), м	Описание обозначения точек на местности (при наличии)
	X	Y			
1	2	3	4	5	6
168	3430.54	-1163.13	Метод спутниковых геодезических измерений (определений)	0.10	Закрепление отсутствует
169	3460.29	-1155.61	Метод спутниковых геодезических измерений (определений)	0.10	Закрепление отсутствует
170	3464.01	-1127.71	Метод спутниковых геодезических измерений (определений)	0.10	Закрепление отсутствует
171	3468.55	-1118.80	Метод спутниковых геодезических измерений (определений)	0.10	Закрепление отсутствует
172	3416.32	-1115.32	Метод спутниковых геодезических измерений (определений)	0.10	Закрепление отсутствует
173	3430.56	-1075.47	Метод спутниковых геодезических измерений (определений)	0.10	Закрепление отсутствует
174	3436.25	-1064.16	Метод спутниковых геодезических измерений (определений)	0.10	Закрепление отсутствует
175	3446.38	-1084.26	Метод спутниковых геодезических измерений (определений)	0.10	Закрепление отсутствует
176	3458.12	-1060.82	Метод спутниковых геодезических измерений (определений)	0.10	Закрепление отсутствует
177	3436.49	-1084.48	Метод спутниковых геодезических измерений (определений)	0.10	Закрепление отсутствует
178	3446.88	-1066.45	Метод спутниковых геодезических измерений (определений)	0.10	Закрепление отсутствует
179	3452.69	-1062.54	Метод спутниковых геодезических измерений (определений)	0.10	Закрепление отсутствует
180	3421.90	-1071.88	Метод спутниковых геодезических измерений (определений)	0.10	Закрепление отсутствует

2. Сведения о характерных точках границ объекта

Обозначение характерных точек границ	Координаты, м		Метод определения координат характерной точки	Средняя квадратическая погрешность положения характерной точки (Mt), м	Описание обозначения точек на местности (при наличии)
	X	Y			
1	2	3	4	5	6
181	3426.30	-1071.66	Метод спутниковых геодезических измерений (определений)	0.10	Закрепление отсутствует
182	3424.08	-1074.63	Метод спутниковых геодезических измерений (определений)	0.10	Закрепление отсутствует
183	3426.10	-1075.45	Метод спутниковых геодезических измерений (определений)	0.10	Закрепление отсутствует
184	3467.66	-1311.74	Метод спутниковых геодезических измерений (определений)	0.10	Закрепление отсутствует
185	3469.68	-1310.75	Метод спутниковых геодезических измерений (определений)	0.10	Закрепление отсутствует
186	3483.89	-1314.32	Метод спутниковых геодезических измерений (определений)	0.10	Закрепление отсутствует
187	3481.85	-1315.30	Метод спутниковых геодезических измерений (определений)	0.10	Закрепление отсутствует
188	3484.99	-1316.98	Метод спутниковых геодезических измерений (определений)	0.10	Закрепление отсутствует
189	3488.45	-1323.89	Метод спутниковых геодезических измерений (определений)	0.10	Закрепление отсутствует
190	3394.99	-1336.60	Метод спутниковых геодезических измерений (определений)	0.10	Закрепление отсутствует
191	3448.58	-1367.62	Метод спутниковых геодезических измерений (определений)	0.10	Закрепление отсутствует
192	3871.64	-1235.63	Метод спутниковых геодезических измерений (определений)	0.10	Закрепление отсутствует
193	3861.82	-1252.65	Метод спутниковых геодезических измерений (определений)	0.10	Закрепление отсутствует

2. Сведения о характерных точках границ объекта

Обозначение характерных точек границ	Координаты, м		Метод определения координат характерной точки	Средняя квадратическая погрешность положения характерной точки (Mt), м	Описание обозначения точек на местности (при наличии)
	X	Y			
1	2	3	4	5	6
194	3414.54	-1271.97	Метод спутниковых геодезических измерений (определений)	0.10	Закрепление отсутствует
195	3441.22	-1267.67	Метод спутниковых геодезических измерений (определений)	0.10	Закрепление отсутствует
196	3440.34	-1266.71	Метод спутниковых геодезических измерений (определений)	0.10	Закрепление отсутствует
197	3449.48	-1248.13	Метод спутниковых геодезических измерений (определений)	0.10	Закрепление отсутствует
198	3445.86	-1246.42	Метод спутниковых геодезических измерений (определений)	0.10	Закрепление отсутствует
199	3446.16	-1243.85	Метод спутниковых геодезических измерений (определений)	0.10	Закрепление отсутствует
200	3438.52	-1247.10	Метод спутниковых геодезических измерений (определений)	0.10	Закрепление отсутствует
201	3444.10	-1250.01	Метод спутниковых геодезических измерений (определений)	0.10	Закрепление отсутствует
202	3336.62	-1265.21	Метод спутниковых геодезических измерений (определений)	0.10	Закрепление отсутствует
203	3353.69	-1264.86	Метод спутниковых геодезических измерений (определений)	0.10	Закрепление отсутствует
204	3353.34	-1271.15	Метод спутниковых геодезических измерений (определений)	0.10	Закрепление отсутствует
205	3358.04	-1268.67	Метод спутниковых геодезических измерений (определений)	0.10	Закрепление отсутствует
206	3926.35	-1272.29	Метод спутниковых геодезических измерений (определений)	0.10	Закрепление отсутствует

2. Сведения о характерных точках границ объекта

Обозначение характерных точек границ	Координаты, м		Метод определения координат характерной точки	Средняя квадратическая погрешность положения характерной точки (Mt), м	Описание обозначения точек на местности (при наличии)
	X	Y			
1	2	3	4	5	6
207	3433.87	-1274.88	Метод спутниковых геодезических измерений (определений)	0.10	Закрепление отсутствует
208	3426.31	-1302.97	Метод спутниковых геодезических измерений (определений)	0.10	Закрепление отсутствует
209	3514.86	-1300.58	Метод спутниковых геодезических измерений (определений)	0.10	Закрепление отсутствует
210	3513.25	-1304.24	Метод спутниковых геодезических измерений (определений)	0.10	Закрепление отсутствует
211	3518.76	-1306.68	Метод спутниковых геодезических измерений (определений)	0.10	Закрепление отсутствует
212	3512.11	-1322.06	Метод спутниковых геодезических измерений (определений)	0.10	Закрепление отсутствует
213	3506.73	-1319.34	Метод спутниковых геодезических измерений (определений)	0.10	Закрепление отсутствует
214	3503.16	-1323.17	Метод спутниковых геодезических измерений (определений)	0.10	Закрепление отсутствует
215	3510.54	-1325.74	Метод спутниковых геодезических измерений (определений)	0.10	Закрепление отсутствует
216	3505.74	-1336.98	Метод спутниковых геодезических измерений (определений)	0.10	Закрепление отсутствует
217	3506.25	-1334.59	Метод спутниковых геодезических измерений (определений)	0.10	Закрепление отсутствует
218	3498.66	-1338.26	Метод спутниковых геодезических измерений (определений)	0.10	Закрепление отсутствует
219	3504.34	-1340.68	Метод спутниковых геодезических измерений (определений)	0.10	Закрепление отсутствует

2. Сведения о характерных точках границ объекта

Обозначение характерных точек границ	Координаты, м		Метод определения координат характерной точки	Средняя квадратическая погрешность положения характерной точки (Mt), м	Описание обозначения точек на местности (при наличии)
	X	Y			
1	2	3	4	5	6
220	3492.79	-1362.67	Метод спутниковых геодезических измерений (определений)	0.10	Закрепление отсутствует
221	3487.21	-1360.20	Метод спутниковых геодезических измерений (определений)	0.10	Закрепление отсутствует
222	3485.59	-1363.86	Метод спутниковых геодезических измерений (определений)	0.10	Закрепление отсутствует
223	3491.22	-1366.55	Метод спутниковых геодезических измерений (определений)	0.10	Закрепление отсутствует
224	3485.78	-1381.93	Метод спутниковых геодезических измерений (определений)	0.10	Закрепление отсутствует
225	3480.99	-1379.43	Метод спутниковых геодезических измерений (определений)	0.10	Закрепление отсутствует
226	3478.86	-1383.64	Метод спутниковых геодезических измерений (определений)	0.10	Закрепление отсутствует
227	3484.38	-1385.70	Метод спутниковых геодезических измерений (определений)	0.10	Закрепление отсутствует
228	3474.90	-1409.38	Метод спутниковых геодезических измерений (определений)	0.10	Закрепление отсутствует
229	3469.53	-1406.93	Метод спутниковых геодезических измерений (определений)	0.10	Закрепление отсутствует
230	3467.87	-1410.97	Метод спутниковых геодезических измерений (определений)	0.10	Закрепление отсутствует
231	3473.32	-1413.66	Метод спутниковых геодезических измерений (определений)	0.10	Закрепление отсутствует
232	3468.21	-1423.83	Метод спутниковых геодезических измерений (определений)	0.10	Закрепление отсутствует

2. Сведения о характерных точках границ объекта

Обозначение характерных точек границ	Координаты, м		Метод определения координат характерной точки	Средняя квадратическая погрешность положения характерной точки (Mt), м	Описание обозначения точек на местности (при наличии)
	X	Y			
1	2	3	4	5	6
233	3462.83	-1421.37	Метод спутниковых геодезических измерений (определений)	0.10	Закрепление отсутствует
234	3461.19	-1425.62	Метод спутниковых геодезических измерений (определений)	0.10	Закрепление отсутствует
235	3466.66	-1427.47	Метод спутниковых геодезических измерений (определений)	0.10	Закрепление отсутствует
236	3445.79	-1475.29	Метод спутниковых геодезических измерений (определений)	0.10	Закрепление отсутствует
237	3439.88	-1470.59	Метод спутниковых геодезических измерений (определений)	0.10	Закрепление отсутствует
238	3438.22	-1474.23	Метод спутниковых геодезических измерений (определений)	0.10	Закрепление отсутствует
239	3444.19	-1476.96	Метод спутниковых геодезических измерений (определений)	0.10	Закрепление отсутствует
240	3427.37	-1516.93	Метод спутниковых геодезических измерений (определений)	0.10	Закрепление отсутствует
241	3394.13	-1502.84	Метод спутниковых геодезических измерений (определений)	0.10	Закрепление отсутствует
242	3397.42	-1495.36	Метод спутниковых геодезических измерений (определений)	0.10	Закрепление отсутствует
243	3393.76	-1493.74	Метод спутниковых геодезических измерений (определений)	0.10	Закрепление отсутствует
244	3396.43	-1501.34	Метод спутниковых геодезических измерений (определений)	0.10	Закрепление отсутствует
245	3366.94	-1492.79	Метод спутниковых геодезических измерений (определений)	0.10	Закрепление отсутствует

2. Сведения о характерных точках границ объекта

Обозначение характерных точек границ	Координаты, м		Метод определения координат характерной точки	Средняя квадратическая погрешность положения характерной точки (Mt), м	Описание обозначения точек на местности (при наличии)
	X	Y			
1	2	3	4	5	6
246	3370.70	-1481.64	Метод спутниковых геодезических измерений (определений)	0.10	Закрепление отсутствует
247	3367.10	-1482.89	Метод спутниковых геодезических измерений (определений)	0.10	Закрепление отсутствует
248	3363.25	-1490.84	Метод спутниковых геодезических измерений (определений)	0.10	Закрепление отсутствует
249	3346.73	-1480.51	Метод спутниковых геодезических измерений (определений)	0.10	Закрепление отсутствует
250	3343.97	-1475.85	Метод спутниковых геодезических измерений (определений)	0.10	Закрепление отсутствует
251	3355.30	-1455.45	Метод спутниковых геодезических измерений (определений)	0.10	Закрепление отсутствует
252	3369.69	-1417.82	Метод спутниковых геодезических измерений (определений)	0.10	Закрепление отсутствует
253	3378.89	-1422.16	Метод спутниковых геодезических измерений (определений)	0.10	Закрепление отсутствует
254	3380.63	-1418.26	Метод спутниковых геодезических измерений (определений)	0.10	Закрепление отсутствует
255	3387.28	-1421.53	Метод спутниковых геодезических измерений (определений)	0.10	Закрепление отсутствует
256	3384.98	-1417.71	Метод спутниковых геодезических измерений (определений)	0.10	Закрепление отсутствует
257	3382.28	-1414.56	Метод спутниковых геодезических измерений (определений)	0.10	Закрепление отсутствует
258	3387.34	-1403.77	Метод спутниковых геодезических измерений (определений)	0.10	Закрепление отсутствует

2. Сведения о характерных точках границ объекта

Обозначение характерных точек границ	Координаты, м		Метод определения координат характерной точки	Средняя квадратическая погрешность положения характерной точки (Mt), м	Описание обозначения точек на местности (при наличии)
	X	Y			
1	2	3	4	5	6
259	3394.89	-1406.81	Метод спутниковых геодезических измерений (определений)	0.10	Закрепление отсутствует
260	3393.75	-1403.21	Метод спутниковых геодезических измерений (определений)	0.10	Закрепление отсутствует
261	3389.80	-1400.13	Метод спутниковых геодезических измерений (определений)	0.10	Закрепление отсутствует
262	3396.62	-1382.55	Метод спутниковых геодезических измерений (определений)	0.10	Закрепление отсутствует
263	3403.68	-1385.99	Метод спутниковых геодезических измерений (определений)	0.10	Закрепление отсутствует
264	3405.10	-1382.33	Метод спутниковых геодезических измерений (определений)	0.10	Закрепление отсутствует
265	3398.25	-1379.29	Метод спутниковых геодезических измерений (определений)	0.10	Закрепление отсутствует
266	3416.29	-1338.60	Метод спутниковых геодезических измерений (определений)	0.10	Закрепление отсутствует
267	3423.86	-1341.81	Метод спутниковых геодезических измерений (определений)	0.10	Закрепление отсутствует
268	3424.77	-1338.19	Метод спутниковых геодезических измерений (определений)	0.10	Закрепление отсутствует
269	3417.99	-1334.97	Метод спутниковых геодезических измерений (определений)	0.10	Закрепление отсутствует
270	3427.64	-1314.53	Метод спутниковых геодезических измерений (определений)	0.10	Закрепление отсутствует
271	3434.45	-1317.63	Метод спутниковых геодезических измерений (определений)	0.10	Закрепление отсутствует

2. Сведения о характерных точках границ объекта

Обозначение характерных точек границ	Координаты, м		Метод определения координат характерной точки	Средняя квадратическая погрешность положения характерной точки (Mt), м	Описание обозначения точек на местности (при наличии)
	X	Y			
1	2	3	4	5	6
272	3436.20	-1314.03	Метод спутниковых геодезических измерений (определений)	0.10	Закрепление отсутствует
273	3429.29	-1310.69	Метод спутниковых геодезических измерений (определений)	0.10	Закрепление отсутствует
274	3445.26	-1274.37	Метод спутниковых геодезических измерений (определений)	0.10	Закрепление отсутствует
275	3453.12	-1278.61	Метод спутниковых геодезических измерений (определений)	0.10	Закрепление отсутствует
276	3454.80	-1274.58	Метод спутниковых геодезических измерений (определений)	0.10	Закрепление отсутствует
277	3446.86	-1270.71	Метод спутниковых геодезических измерений (определений)	0.10	Закрепление отсутствует
278	3449.92	-1263.73	Метод спутниковых геодезических измерений (определений)	0.10	Закрепление отсутствует
279	3457.68	-1267.63	Метод спутниковых геодезических измерений (определений)	0.10	Закрепление отсутствует
280	3459.98	-1264.06	Метод спутниковых геодезических измерений (определений)	0.10	Закрепление отсутствует
281	3451.59	-1260.10	Метод спутниковых геодезических измерений (определений)	0.10	Закрепление отсутствует
282	3463.31	-1235.92	Метод спутниковых геодезических измерений (определений)	0.10	Закрепление отсутствует
283	3470.59	-1239.54	Метод спутниковых геодезических измерений (определений)	0.10	Закрепление отсутствует
284	3472.30	-1235.72	Метод спутниковых геодезических измерений (определений)	0.10	Закрепление отсутствует

3. Сведения о характерных точках границ объекта

Обозначение характерных точек границ	Координаты, м		Метод определения координат характерной точки	Средняя квадратическая погрешность положения характерной точки (Mt), м	Описание обозначения точки на местности (при наличии)
	X	Y			
1	2	3	4	5	6
285	3463.52	-1255.54	Метод спутниковых геодезических измерений (определений)	0.10	Закрепление отсутствует
286	3473.12	-1212.68	Метод спутниковых геодезических измерений (определений)	0.10	Закрепление отсутствует
287	3481.96	-1219.75	Метод спутниковых геодезических измерений (определений)	0.10	Закрепление отсутствует
288	3482.60	-1212.10	Метод спутниковых геодезических измерений (определений)	0.10	Закрепление отсутствует
289	3476.94	-1209.09	Метод спутниковых геодезических измерений (определений)	0.10	Закрепление отсутствует
290	3477.23	-1208.52	Метод спутниковых геодезических измерений (определений)	0.10	Закрепление отсутствует
291	3473.67	-1206.70	Метод спутниковых геодезических измерений (определений)	0.10	Закрепление отсутствует
292	3466.61	-1232.38	Метод спутниковых геодезических измерений (определений)	0.10	Закрепление отсутствует
293	3447.11	-1260.16	Метод спутниковых геодезических измерений (определений)	0.10	Закрепление отсутствует
294	3442.41	-1270.89	Метод спутниковых геодезических измерений (определений)	0.10	Закрепление отсутствует
295	3424.86	-1310.82	Метод спутниковых геодезических измерений (определений)	0.10	Закрепление отсутствует
296	3413.51	-1333.10	Метод спутниковых геодезических измерений (определений)	0.10	Закрепление отсутствует
297	3393.78	-1379.10	Метод спутниковых геодезических измерений (определений)	0.10	Закрепление отсутствует

Обозначение характерных точек границ	Координаты, м		Метод определения координат характерной точки	Средняя квадратическая погрешность положения характерной точки (Mt), м	Описание обозначения точки на местности (при наличии)
	X	Y			
1	2	3	4	5	6
337	3354.64	-1176.37	Метод спутниковых геодезических измерений (определений)	0.10	Закрепление отсутствует
338	3364.97	-1152.50	Метод спутниковых геодезических измерений (определений)	0.10	Закрепление отсутствует
339	3373.64	-1136.34	Метод спутниковых геодезических измерений (определений)	0.10	Закрепление отсутствует
340	3377.61	-1152.88	Метод спутниковых геодезических измерений (определений)	0.10	Закрепление отсутствует
341	3373.03	-1149.67	Метод спутниковых геодезических измерений (определений)	0.10	Закрепление отсутствует
342	3371.28	-1148.64	Метод спутниковых геодезических измерений (определений)	0.10	Закрепление отсутствует
343	3367.82	-1140.64	Метод спутниковых геодезических измерений (определений)	0.10	Закрепление отсутствует
344	3350.19	-1176.60	Метод спутниковых геодезических измерений (определений)	0.10	Закрепление отсутствует
345	3339.83	-1194.12	Метод спутниковых геодезических измерений (определений)	0.10	Закрепление отсутствует
346	3335.51	-1200.91	Метод спутниковых геодезических измерений (определений)	0.10	Закрепление отсутствует
347	3328.87	-1197.63	Метод спутниковых геодезических измерений (определений)	0.10	Закрепление отсутствует
348	3326.35	-1181.83	Метод спутниковых геодезических измерений (определений)	0.10	Закрепление отсутствует
349	3341.62	-1170.43	Метод спутниковых геодезических измерений (определений)	0.10	Закрепление отсутствует

Обозначение характерных точек границ	Координаты, м		Метод определения координат характерной точки	Средняя квадратическая погрешность положения характерной точки (Mt), м	Описание обозначения точки на местности (при наличии)
	X	Y			
1	2	3	4	5	6
389	3395.51	-1341.56	Метод спутниковых геодезических измерений (определений)	0.10	Закрепление отсутствует
390	3391.37	-1338.37	Метод спутниковых геодезических измерений (определений)	0.10	Закрепление отсутствует
391	3389.76	-1342.63	Метод спутниковых геодезических измерений (определений)	0.10	Закрепление отсутствует
392	3397.91	-1345.62	Метод спутниковых геодезических измерений (определений)	0.10	Закрепление отсутствует
393	3389.84	-1364.17	Метод спутниковых геодезических измерений (определений)	0.10	Закрепление отсутствует
394	3383.70	-1360.58	Метод спутниковых геодезических измерений (определений)	0.10	Закрепление отсутствует
395	3380.09	-1364.24	Метод спутниковых геодезических измерений (определений)	0.10	Закрепление отсутствует
396	3384.21	-1367.82	Метод спутниковых геодезических измерений (определений)	0.10	Закрепление отсутствует
397	3377.09	-1395.34	Метод спутниковых геодезических измерений (определений)	0.10	Закрепление отсутствует
398	3369.89	-1388.53	Метод спутниковых геодезических измерений (определений)	0.10	Закрепление отсутствует
399	3367.37	-1392.14	Метод спутниковых геодезических измерений (определений)	0.10	Закрепление отсутствует
400	3371.42	-1395.98	Метод спутниковых геодезических измерений (определений)	0.10	Закрепление отсутствует
401	3366.75	-1414.37	Метод спутниковых геодезических измерений (определений)	0.10	Закрепление отсутствует

Обозначение характерных точек границ	Координаты, м		Метод определения координат характерной точки	Средняя квадратическая погрешность положения характерной точки (Mt), м	Описание обозначения точки на местности (при наличии)
	X	Y			
1	2	3	4	5	6
441	3473.15	-1536.72	Метод спутниковых геодезических измерений (определений)	0.10	Закрепление отсутствует
442	3512.23	-1553.18	Метод спутниковых геодезических измерений (определений)	0.10	Закрепление отсутствует
443	3512.54	-1551.32	Метод спутниковых геодезических измерений (определений)	0.10	Закрепление отсутствует
444	3509.42	-1561.76	Метод спутниковых геодезических измерений (определений)	0.10	Закрепление отсутствует
445	3508.36	-1563.54	Метод спутниковых геодезических измерений (определений)	0.10	Закрепление отсутствует
446	3509.33	-1563.94	Метод спутниковых геодезических измерений (определений)	0.10	Закрепление отсутствует
447	3507.47	-1568.18	Метод спутниковых геодезических измерений (определений)	0.10	Закрепление отсутствует
448	3499.28	-1564.69	Метод спутниковых геодезических измерений (определений)	0.10	Закрепление отсутствует
449	3497.71	-1568.37	Метод спутниковых геодезических измерений (определений)	0.10	Закрепление отсутствует
450	3503.71	-1571.78	Метод спутниковых геодезических измерений (определений)	0.10	Закрепление отсутствует
451	3496.81	-1590.69	Метод спутниковых геодезических измерений (определений)	0.10	Закрепление отсутствует
452	3488.45	-1586.31	Метод спутниковых геодезических измерений (определений)	0.10	Закрепление отсутствует
453	3486.88	-1590.19	Метод спутниковых геодезических измерений (определений)	0.10	Закрепление отсутствует

Обозначение характерных точек границ	Координаты, м		Метод определения координат характерной точки	Средняя квадратическая погрешность положения характерной точки (Mt), м	Описание обозначения точки на местности (при наличии)
	X	Y			
1	2	3	4	5	6
358	3384.55	-1400.56	Метод спутниковых геодезических измерений (определений)	0.10	Закрепление отсутствует
359	3377.80	-1414.69	Метод спутниковых геодезических измерений (определений)	0.10	Закрепление отсутствует
360	3376.88	-1416.79	Метод спутниковых геодезических измерений (определений)	0.10	Закрепление отсутствует
361	3371.35	-1413.18	Метод спутниковых геодезических измерений (определений)	0.10	Закрепление отсутствует
362	3379.89	-1395.86	Метод спутниковых геодезических измерений (определений)	0.10	Закрепление отсутствует
363	3392.70	-1367.62	Метод спутниковых геодезических измерений (определений)	0.10	Закрепление отсутствует
364	3402.37	-1345.39	Метод спутниковых геодезических измерений (определений)	0.10	Закрепление отсутствует
365	3412.03	-1323.21	Метод спутниковых геодезических измерений (определений)	0.10	Закрепление отсутствует
366	3424.84	-1294.76	Метод спутниковых геодезических измерений (определений)	0.10	Закрепление отсутствует
367	3448.96	-1241.63	Метод спутниковых геодезических измерений (определений)	0.10	Закрепление отсутствует
368	3464.25	-1198.71	Метод спутниковых геодезических измерений (определений)	0.10	Закрепление отсутствует
369	3462.04	-1191.38	Метод спутниковых геодезических измерений (определений)	0.10	Закрепление отсутствует
370	3447.26	-1183.63	Метод спутниковых геодезических измерений (определений)	0.10	Закрепление отсутствует

Обозначение характерных точек границ	Координаты, м		Метод определения координат характерной точки	Средняя квадратическая погрешность положения характерной точки (Mt), м	Описание обозначения точки на местности (при наличии)
	X	Y			
1	2	3	4	5	6
330	3359.86	-1384.68	Метод спутниковых геодезических измерений (определений)	0.10	Закрепление отсутствует
331	3366.82	-1382.86	Метод спутниковых геодезических измерений (определений)	0.10	Закрепление отсутствует
332	3359.86	-1381.92	Метод спутниковых геодезических измерений (определений)	0.10	Закрепление отсутствует
333	3353.84	-1388.63	Метод спутниковых геодезических измерений (определений)	0.10	Закрепление отсутствует
334	3349.91	-1381.53	Метод спутниковых геодезических измерений (определений)	0.10	Закрепление отсутствует
335	3355.38	-1384.68	Метод спутниковых геодезических измерений (определений)	0.10	Закрепление отсутствует
336	3343.11	-1360.69	Метод спутниковых геодезических измерений (определений)	0.10	Закрепление отсутствует
337	3336.63	-1363.22	Метод спутниковых геодезических измерений (определений)	0.10	Закрепление отсутствует
338	3334.89	-1366.72	Метод спутниковых геодезических измерений (определений)	0.10	Закрепление отсутствует
339	3341.08	-1370.18	Метод спутниковых геодезических измерений (определений)	0.10	Закрепление отсутствует
340	3334.57	-1381.12	Метод спутниковых геодезических измерений (определений)	0.10	Закрепление отсутствует
341	3328.30	-1377.79	Метод спутниковых геодезических измерений (определений)	0.10	Закрепление отсутствует
342	3326.32	-1381.27	Метод спутниковых геодезических измерений (определений)	0.10	Закрепление отсутствует

Обозначение характерных точек границ	Координаты, м		Метод определения координат характерной точки	Средняя квадратическая погрешность положения характерной точки (Mt), м	Описание обозначения точки на местности (при наличии)
	X	Y			
1	2	3	4	5	6
402	3357.50	-1346.89	Метод спутниковых геодезических измерений (определений)	0.10	Закрепление отсутствует
403	3344.46	-1382.91	Метод спутниковых геодезических измерений (определений)	0.10	Закрепление отсутствует
404	3342.85	-1446.48	Метод спутниковых геодезических измерений (определений)	0.10	Закрепление отсутствует
405	3339.88	-1450.54	Метод спутниковых геодезических измерений (определений)	0.10	Закрепление отсутствует
406	3340.85	-1472.20	Метод спутниковых геодезических измерений (определений)	0.10	Закрепление отсутствует
407	3333.42	-1468.58	Метод спутниковых геодезических измерений (определений)	0.10	Закрепление отсутствует
408	3331.67	-1477.18	Метод спутниковых геодезических измерений (определений)	0.10	Закрепление отсутствует
409	3338.92	-1475.71	Метод спутниковых геодезических измерений (определений)	0.10	Закрепление отсутствует
410	3336.13	-1480.69	Метод спутниковых геодезических измерений (определений)	0.10	Закрепление отсутствует
411	3335.10	-1482.13	Метод спутниковых геодезических измерений (определений)	0.10	Закрепление отсутствует
412	3336.98	-1482.97	Метод спутниковых геодезических измерений (определений)	0.10	Закрепление отсутствует
413	3363.41	-1495.33	Метод спутниковых геодезических измерений (определений)	0.10	Закрепление отсутствует
414	3390.73	-1503.74	Метод спутниковых геодезических измерений (определений)	0.10	Закрепление отсутствует

Обозначение характерных точек границ	Координаты, м		Метод определения координат характерной точки	Средняя квадратическая погрешность положения характерной точки (Mt), м	Описание обозначения точки на местности (при наличии)
	X	Y			
1	2	3	4	5	6
454	3495.08	-1503.76	Метод спутниковых геодезических измерений (определений)	0.10	Закрепление отсутствует
455	3486.90	-1511.68	Метод спутниковых геодезических измерений (определений)	0.10	Закрепление отсутствует
456	3478.88	-1607.75	Метод спутниковых геодезических измерений (определений)	0.10	Закрепление отсутствует
457	3477.34	-1611.68	Метод спутниковых геодезических измерений (определений)	0.10	Закрепление отсутствует
458	3481.28	-1614.74	Метод спутниковых геодезических измерений (определений)	0.10	Закрепление отсутствует
459	3475.80	-1620.26	Метод спутниковых геодезических измерений (определений)	0.10	Закрепление отсутствует
460	3465.99	-1635.51	Метод спутниковых геодезических измерений (определений)	0.10	Закрепление отсутствует
461	3464.43	-1639.19	Метод спутниковых геодезических измерений (определений)	0.10	Закрепление отсутствует
462	3473.32	-1642.67	Метод спутниковых геодезических измерений (определений)	0.10	Закрепление отсутствует
463	3469.31	-1650.90	Метод спутниковых геодезических измерений (определений)	0.10	Закрепление отсутствует
464	3459.83	-1647.38	Метод спутниковых геодезических измерений (определений)	0.10	Закрепление отсутствует
465	3458.41	-1651.13	Метод спутниковых геодезических измерений (определений)	0.10	Закрепление отсутствует
466	3467.67	-1654.36	Метод спутниковых геодезических измерений (определений)	0.10	Закрепление отсутствует

Обозначение характерных точек границ	Координаты, м		Метод определения координат характерной точки	Средняя квадратическая погрешность положения характерной точки (Mt), м	Описание обозначения точки на местности (при наличии)
	X	Y			
1	2	3	4	5	6
311	3453.09	-1375.43	Метод спутниковых геодезических измерений (определений)	0.10	Закрепление отсутствует
312	3451.32	-1374.49	Метод спутниковых геодезических измерений (определений)	0.10	Закрепление отсутствует
313	3450.38	-1376.26	Метод спутниковых геодезических измерений (определений)	0.10	Закрепление отсутствует
314	3427.29	-1382.69	Метод спутниковых геодезических измерений (определений)	0.10	Закрепление отсутствует
315	3426.35	-1383.86	Метод спутниковых геодезических измерений (определений)	0.10	Закрепление отсутствует
316	3429.88	-1385.73	Метод спутниковых геодезических измерений (определений)	0.10	Закрепление отсутствует
317	3432.97	-1379.91	Метод спутниковых геодезических измерений (определений)	0.10	Закрепление отсутствует
318	3445.27	-1386.50	Метод спутниковых геодезических измерений (определений)	0.10	Закрепление отсутствует
319	3458.70	-1394.63	Метод спутниковых геодезических измерений (определений)	0.10	Закрепление отсутствует
320	3460.02	-1390.66	Метод спутниковых геодезических измерений (определений)	0.10	Закрепление отсутствует
321	3451.51	-1396.73	Метод спутниковых геодезических измерений (определений)	0.10	Закрепление отсутствует
322	3433.91	-1400.44	Метод спутниковых геодезических измерений (определений)	0.10	Закрепление отсутствует
323	3438.67	-1392.44	Метод спутниковых геодезических измерений (определений)	0.10	Закрепление отсутствует

Обозначение характерных точек границ	Координаты, м		Метод определения координат характерной точки	Средняя квадратическая погрешность положения характерной точки (Mt), м	Описание обозначения точки на местности (при наличии)
	X	Y			
1	2	3	4	5	6
363	3352.98	-1384.55	Метод спутниковых геодезических измерений (определений)	0.10	Закрепление отсутствует
364	3325.32	-1395.77	Метод спутниковых геодезических измерений (определений)	0.10	Закрепление отсутствует
365	3280.95	-1370.94	Метод спутниковых геодезических измерений (определений)	0.10	Закрепление отсутствует
366	3289.28	-1361.69	Метод спутниковых геодезических измерений (определений)	0.10	Закрепление отсутствует
367	3282.82	-1359.69	Метод спутниковых геодезических измерений (определений)	0.10	Закрепление отсутствует
368	3277.68	-1368.55	Метод спутниковых геодезических измерений (определений)	0.10	Закрепление отсутствует
369	3258.92	-1358.13	Метод спутниковых геодезических измерений (определений)	0.10	Закрепление отсутствует
370	3261.72	-1313.81	Метод спутниковых геодезических измерений (определений)	0.10	Закрепление отсутствует
371	3266.91	-1322.17	Метод спутниковых геодезических измерений (определений)	0.10	Закрепление отсутствует
372	3258.84	-1318.67	Метод спутниковых геодезических измерений (определений)	0.10	Закрепление отсутствует
373	3263.60	-1310.13	Метод спутниковых геодезических измерений (определений)	0.10	Закрепление отсутствует
374	3283.67	-1310.82	Метод спутниковых геодезических измерений (определений)	0.10	Закрепление отсутствует
375	3280.11	-1308.19	Метод спутниковых геодезических измерений (определений)	0.10	Закрепление отсутствует

Обозначение характерных точек границ	Координаты, м		Метод определения координат характерной точки	Средняя квадратическая погрешность положения характерной точки (Mt), м	Описание обозначения точки на местности (при наличии)
	X	Y			
1	2	3	4	5	6
415	3429.51	-1522.23	Метод спутниковых геодезических измерений (определений)	0.10	Закрепление отсутствует
416	3448.61	-1476.73	Метод спутниковых геодезических измерений (определений)	0.10	Закрепление отсутствует
417	3471.13	-1427.30	Метод спутниковых геодезических измерений (определений)	0.10	Закрепление отсутствует
418	3477.82	-1412.87	Метод спутниковых геодезических измерений (определений)	0.10	Закрепление отсутствует
419	3488.81	-1385.40	Метод спутниковых геодезических измерений (определений)	0.10	Закрепление отсутствует
420	3495.56	-1366.65	Метод спутниковых геодезических измерений (определений)	0.10	Закрепление отсутствует
421	3508.61	-1340.46	Метод спутниковых геодезических измерений (определений)	0.10	Закрепление отсутствует
422	3514.97	-1325.53	Метод спутниковых геодезических измерений (определений)	0.10	Закрепление отсутствует
423	3523.22	-1306.41	Метод спутниковых геодезических измерений (определений)	0.10	Закрепление отсутствует
424	3536.39	-1274.41	Метод спутниковых геодезических измерений (определений)	0.10	Закрепление отсутствует
425	3438.01	-1270.67	Метод спутниковых геодезических измерений (определений)	0.10	Закрепление отсутствует
426	3439.77	-1270.80	Метод спутниковых геодезических измерений (определений)	0.10	Закрепление отсутствует
427	3452.85	-1273.61	Метод спутниковых геодезических измерений (определений)	0.10	Закрепление отсутствует

Обозначение характерных точек границ	Координаты, м		Метод определения координат характерной точки	Средняя квадратическая погрешность положения характерной точки (Mt), м	Описание обозначения точки на местности (при наличии)
	X	Y			
1	2	3	4	5	6
467	3459.09	-1675.72	Метод спутниковых геодезических измерений (определений)	0.10	Закрепление отсутствует
468	3449.45	-1671.63	Метод спутниковых геодезических измерений (определений)	0.10	Закрепление отсутствует
469	3447.89	-1675.31	Метод спутниковых геодезических измерений (определений)	0.10	Закрепление отсутствует
470	3457.59	-1679.43	Метод спутниковых геодезических измерений (определений)	0.10	Закрепление отсутствует
471	3452.65	-1691.68	Метод спутниковых геодезических измерений (определений)	0.10	Закрепление отсутствует
472	3442.46	-1687.55	Метод спутниковых геодезических измерений (определений)	0.10	Закрепление отсутствует
473	3440.96	-1691.26	Метод спутниковых геодезических измерений (определений)	0.10	Закрепление отсутствует
474	3451.80	-1695.32	Метод спутниковых геодезических измерений (определений)	0.10	Закрепление отсутствует
475	3443.70	-1709.54	Метод спутниковых геодезических измерений (определений)	0.10	Закрепление отсутствует
476	3433.14	-1705.18	Метод спутниковых геодезических измерений (определений)	0.10	Закрепление отсутствует
477	3431.50	-1708.83	Метод спутниковых геодезических измерений (определений)	0.10	Закрепление отсутствует
478	3442.91	-1713.36	Метод спутниковых геодезических измерений (определений)	0.10	Закрепление отсутствует
479	3437.18	-1724.63	Метод спутниковых геодезических измерений (определений)	0.10	Закрепление отсутствует

Обозначение характерных точек границ	Координаты, м		Метод определения координат характерной точки	Средняя квадратическая погрешность положения характерной точки (Mt), м	Описание обозначения точки на местности (при наличии)
	X	Y			
1	2	3	4	5	6
324	3445.96	-1258.14	Метод спутниковых геодезических измерений (определений)	0.10	Закрепление отсутствует
325	3457.97	-1234.43	Метод спутниковых геодезических измерений (определений)	0.10	Закрепление отсутствует
326	3456.29	-1230.66	Метод спутниковых геодезических измерений (определений)	0.10	Закрепление отсутствует
327	3444.46	-1201.86	Метод спутниковых геодезических измерений (определений)	0.10	Закрепление отсутствует
328	3440.70	-1250.13	Метод спутниковых геодезических измерений (определений)	0.10	Закрепление отсутствует
329	3339.17	-1202.63	Метод спутниковых геодезических измерений (определений)	0.10	Закрепление отсутствует
330	3342.20	-1197.85	Метод спутниковых геодезических измерений (определений)	0.10	Закрепление отсутствует
331	3346.84	-1200.56	Метод спутниковых геодезических измерений (определений)	0.10	Закрепление отсутствует
332	3344.86	-1197.10	Метод спутниковых геодезических измерений (определений)	0.10	Закрепление отсутствует
333	3344.27	-1194.42	Метод спутниковых геодезических измерений (определений)	0.10	Закрепление отсутствует
334	3352.62	-1179.82	Метод спутниковых геодезических измерений (определений)	0.10	Закрепление отсутствует
335	3338.35	-1183.36	Метод спутниковых геодезических измерений (определений)	0.10	Закрепление отсутствует
336	3360.68	-1180.17	Метод спутниковых геодезических измерений (определений)	0.10	Закрепление отсутствует

Обозначение характерных точек границ	Координаты, м		Метод определения координат характерной точки	Средняя квадратическая погрешность положения характерной точки (Mt), м	Описание обозначения точки на местности (при наличии)
	X	Y			
1	2	3	4	5	6
376	3253.63	-1159.68	Метод спутниковых геодезических измерений (определений)	0.10	Закрепление отсутствует
377	3277.21	-1175.43	Метод спутниковых геодезических измерений (определений)	0.10	Закрепление отсутствует
378	3325.86	-1200.23	Метод спутниковых геодезических измерений (определений)	0.10	Закрепление отсутствует
379	3331.40	-1201.23	Метод спутниковых геодезических измерений (определений)	0.10	Закрепление отсутствует
380	3439.84	-1253.79	Метод спутниковых геодезических измерений (определений)	0.10	Закрепление отсутствует
381	3422.02	-1291.20	Метод спутниковых геодезических измерений (определений)	0.10	Закрепление отсутствует
382	3414.34	-1287.86	Метод спутниковых геодезических измерений (определений)	0.10	Закрепление отсутствует
383	3412.71	-1291.52	Метод спутниковых геодезических измерений (определений)	0.10	Закрепление отсутствует
384	3420.37	-1294.84	Метод спутниковых геодезических измерений (определений)	0.10	Закрепление отсутствует
385	3409.20	-1319.73	Метод спутниковых геодезических измерений (определений)	0.10	Закрепление отсутствует
386	3403.44	-1316.20	Метод спутниковых геодезических измерений (определений)	0.10	Закрепление отсутствует
387	3399.92	-1319.83	Метод спутниковых геодезических измерений (определений)	0.10	Закрепление отсутствует
388	3407.58	-1323.39	Метод спутниковых геодезических измерений (определений)	0.10	Закрепление отсутствует

Обозначение характерных точек границ	Координаты, м		Метод определения координат характерной точки	Средняя квадратическая погрешность положения характерной точки (Mt), м	Описание обозначения точки на местности (при наличии)
	X	Y			
1	2	3	4	5	6
428	3350.54	-1280.60	Метод спутниковых геодезических измерений (определений)	0.10	Закрепление отсутствует
429	3342.95	-1300.52	Метод спутниковых геодезических измерений (определений)	0.10	Закрепление отсутствует
430	3331.05	-1320.17	Метод спутниковых геодезических измерений (определений)	0.10	Закрепление отсутствует
431	3328.83	-1326.51	Метод спутниковых геодезических измерений (определений)	0.10	Закрепление отсутствует
432	3319.60	-1358.60	Метод спутниковых геодезических измерений (определений)	0.10	Закрепление отсутствует
433	3316.40	-1377.88	Метод спутниковых геодезических измерений (определений)	0.10	Закрепление отсутствует
434	3302.75	-1399.72	Метод спутниковых геодезических измерений (определений)	0.10	Закрепление отсутствует
435	3490.58	-1422.33	Метод спутниковых геодезических измерений (определений)	0.10	Закрепление отсутствует
436	3484.28	-1453.84	Метод спутниковых геодезических измерений (определений)	0.10	Закрепление отсутствует
437	3465.34	-1474.43	Метод спутниковых геодезических измерений (определений)	0.10	Закрепление отсутствует
438	3456.98	-1491.41	Метод спутниковых геодезических измерений (определений)	0.10	Закрепление отсутствует
439	3443.34	-1524.32	Метод спутниковых геодезических измерений (определений)	0.10	Закрепление отсутствует
440	3433.64	-1529.42	Метод спутниковых геодезических измерений (определений)	0.10	Закрепление отсутствует

Обозначение характерных точек границ	Координаты, м		Метод определения координат характерной точки	Средняя квадратическая погрешность положения характерной точки (Mt), м	Описание обозначения точки на местности (при наличии)
	X	Y			
1	2	3	4	5	6
480	3427.69	-1719.56	Метод спутниковых геодезических измерений (определений)	0.10	Закрепление отсутствует
481	3425.58	-1723.59	Метод спутниковых геодезических измерений (определений)	0.10	Закрепление отсутствует
482	3431.71	-1728.36	Метод спутниковых геодезических измерений (определений)	0.10	Закрепление отсутствует
483	3429.86	-1741.96	Метод спутниковых геодезических измерений (определений)	0.10	Закрепление отсутствует
484	3419.64	-1740.49	Метод спутниковых геодезических измерений (определений)	0.10	Закрепление отсутствует
485	3418.04	-1744.13	Метод спутниковых геодезических измерений (определений)	0.10	Закрепление отсутствует
486	3428.37	-1748.63	Метод спутниковых геодезических измерений (определений)	0.10	Закрепление отсутствует
487	3427.72	-1750.69	Метод спутниковых геодезических измерений (определений)	0.10	Закрепление отсутствует
488	3431.37	-1751.74	Метод спутниковых геодезических измерений (определений)	0.10	Закрепление отсутствует
489	3432.88	-1748.46	Метод спутниковых геодезических измерений (определений)	0.10	Закрепление отсутствует
490	3440.86	-1728.04	Метод спутниковых геодезических измерений (определений)	0.10	Закрепление отсутствует
491	3446.41	-1713.46	Метод спутниковых геодезических измерений (определений)	0.10	Закрепление отсутствует
492	3431.58	-1695.10	Метод спутниковых геодезических измерений (определений)	0.10	Закрепление отсутствует

3. Сведения о характерных точках границ объекта

Обозначение характерных точек границ	Координаты, м		Метод определения координат характерной точки	Средняя квадратическая погрешность положения характерной точки (Mt), м	Описание обозначения точки на местности (при наличии)
	X	Y			
1	2	3	4	5	6
493	3462.03	-1079.10	Метод спутниковых геодезических измерений (определений)	0.10	Закрепление отсутствует
494	3472.12	-1054.23	Метод спутниковых геодезических измерений (определений)	0.10	Закрепление отсутствует
495	3477.89	-1042.80	Метод спутниковых геодезических измерений (определений)	0.10	Закрепление отсутствует
496	3489.73	-1014.47	Метод спутниковых геодезических измерений (определений)	0.10	Закрепление отсутствует
497	3499.58	-1593.54	Метод спутниковых геодезических измерений (определений)	0.10	Закрепление отсутствует
498	3916.24	-1571.62	Метод спутниковых геодезических измерений (определений)	0.10	Закрепление отсутствует
499	3913.01	-1565.50	Метод спутниковых геодезических измерений (определений)	0.10	Закрепление отсутствует
500	3923.59	-1570.03	Метод спутниковых геодезических измерений (определений)	0.10	Закрепление отсутствует
501	3913.86	-1592.63	Метод спутниковых геодезических измерений (определений)	0.10	Закрепление отсутствует
502	3901.80	-1617.59	Метод спутниковых геодезических измерений (определений)	0.10	Закрепление отсутствует
503	3491.05	-1628.87	Метод спутниковых геодезических измерений (определений)	0.10	Закрепление отсутствует
504	3486.58	-1649.50	Метод спутниковых геодезических измерений (определений)	0.10	Закрепление отсутствует
505	3481.51	-1660.03	Метод спутниковых геодезических измерений (определений)	0.10	Закрепление отсутствует

3. Сведения о характерных точках границ объекта

Обозначение характерных точек границ	Координаты, м		Метод определения координат характерной точки	Средняя квадратическая погрешность положения характерной точки (Mt), м	Описание обозначения точки на местности (при наличии)
	X	Y			
1	2	3	4	5	6
506	3468.34	-1687.55	Метод спутниковых геодезических измерений (определений)	0.10	Закрепление отсутствует
507	3461.10	-1702.49	Метод спутниковых геодезических измерений (определений)	0.10	Закрепление отсутствует
508	3454.91	-1716.59	Метод спутниковых геодезических измерений (определений)	0.10	Закрепление отсутствует
509	3443.89	-1735.34	Метод спутниковых геодезических измерений (определений)	0.10	Закрепление отсутствует
510	3438.96	-1751.01	Метод спутниковых геодезических измерений (определений)	0.10	Закрепление отсутствует
511	3428.70	-1770.81	Метод спутниковых геодезических измерений (определений)	0.10	Закрепление отсутствует
512	3422.97	-1768.58	Метод спутниковых геодезических измерений (определений)	0.10	Закрепление отсутствует
513	3418.32	-1780.73	Метод спутниковых геодезических измерений (определений)	0.10	Закрепление отсутствует
514	3410.35	-1777.48	Метод спутниковых геодезических измерений (определений)	0.10	Закрепление отсутствует
515	3409.99	-1778.27	Метод спутниковых геодезических измерений (определений)	0.10	Закрепление отсутствует
516	3401.53	-1774.53	Метод спутниковых геодезических измерений (определений)	0.10	Закрепление отсутствует
517	3399.92	-1778.23	Метод спутниковых геодезических измерений (определений)	0.10	Закрепление отсутствует
518	3408.31	-1781.91	Метод спутниковых геодезических измерений (определений)	0.10	Закрепление отсутствует

3. Сведения о характерных точках границ объекта

Обозначение характерных точек границ	Координаты, м		Метод определения координат характерной точки	Средняя квадратическая погрешность положения характерной точки (Mt), м	Описание обозначения точки на местности (при наличии)
	X	Y			
1	2	3	4	5	6
519	3396.88	-1806.89	Метод спутниковых геодезических измерений (определений)	0.10	Закрепление отсутствует
520	3388.86	-1803.63	Метод спутниковых геодезических измерений (определений)	0.10	Закрепление отсутствует
521	3387.16	-1806.64	Метод спутниковых геодезических измерений (определений)	0.10	Закрепление отсутствует
522	3391.10	-1810.47	Метод спутниковых геодезических измерений (определений)	0.10	Закрепление отсутствует
523	3385.92	-1831.47	Метод спутниковых геодезических измерений (определений)	0.10	Закрепление отсутствует
524	3376.87	-1827.77	Метод спутниковых геодезических измерений (определений)	0.10	Закрепление отсутствует
525	3375.22	-1831.42	Метод спутниковых геодезических измерений (определений)	0.10	Закрепление отсутствует
526	3383.33	-1835.09	Метод спутниковых геодезических измерений (определений)	0.10	Закрепление отсутствует
527	3370.11	-1864.46	Метод спутниковых геодезических измерений (определений)	0.10	Закрепление отсутствует
528	3361.76	-1860.97	Метод спутниковых геодезических измерений (определений)	0.10	Закрепление отсутствует
529	3360.22	-1864.66	Метод спутниковых геодезических измерений (определений)	0.10	Закрепление отсутствует
530	3368.41	-1868.08	Метод спутниковых геодезических измерений (определений)	0.10	Закрепление отсутствует
531	3369.34	-1884.70	Метод спутниковых геодезических измерений (определений)	0.10	Закрепление отсутствует

3. Сведения о характерных точках границ объекта

Обозначение характерных точек границ	Координаты, м		Метод определения координат характерной точки	Средняя квадратическая погрешность положения характерной точки (Mt), м	Описание обозначения точки на местности (при наличии)
	X	Y			
1	2	3	4	5	6
532	3352.30	-1880.69	Метод спутниковых геодезических измерений (определений)	0.10	Закрепление отсутствует
533	3356.52	-1884.27	Метод спутниковых геодезических измерений (определений)	0.10	Закрепление отсутствует
534	3358.67	-1888.34	Метод спутниковых геодезических измерений (определений)	0.10	Закрепление отсутствует
535	3356.35	-1893.77	Метод спутниковых геодезических измерений (определений)	0.10	Закрепление отсутствует
536	3348.42	-1889.78	Метод спутниковых геодезических измерений (определений)	0.10	Закрепление отсутствует
537	3346.62	-1893.35	Метод спутниковых геодезических измерений (определений)	0.10	Закрепление отсутствует
538	3354.62	-1897.38	Метод спутниковых геодезических измерений (определений)	0.10	Закрепление отсутствует
539	3347.50	-1910.63	Метод спутниковых геодезических измерений (определений)	0.10	Закрепление отсутствует
540	3340.99	-1907.33	Метод спутниковых геодезических измерений (определений)	0.10	Закрепление отсутствует
541	3338.49	-1913.63	Метод спутниковых геодезических измерений (определений)	0.10	Закрепление отсутствует
542	3343.82	-1914.23	Метод спутниковых геодезических измерений (определений)	0.10	Закрепление отсутствует
543	3343.42	-1919.72	Метод спутниковых геодезических измерений (определений)	0.10	Закрепление отсутствует
544	3347.99	-1921.22	Метод спутниковых геодезических измерений (определений)	0.10	Закрепление отсутствует

3. Сведения о характерных точках границ объекта

Обозначение характерных точек границ	Координаты, м		Метод определения координат характерной точки	Средняя квадратическая погрешность положения характерной точки (Mt), м	Описание обозначения точки на местности (при наличии)
	X	Y			
1	2	3	4	5	6
545	3350.26	-1914.68	Метод спутниковых геодезических измерений (определений)	0.10	Закрепление отсутствует
546	3359.15	-1897.38	Метод спутниковых геодезических измерений (определений)	0.10	Закрепление отсутствует
547	3362.07	-1888.22	Метод спутниковых геодезических измерений (определений)	0.10	Закрепление отсутствует
548	3372.95	-1867.96	Метод спутниковых геодезических измерений (определений)	0.10	Закрепление отсутствует
549	3387.79	-1834.54	Метод спутниковых геодезических измерений (определений)	0.10	Закрепление отсутствует
550	3399.66	-1810.38	Метод спутниковых геодезических измерений (определений)	0.10	Закрепление отсутствует
551	3412.38	-1782.64	Метод спутниковых геодезических измерений (определений)	0.10	Закрепление отсутствует
552	3416.64	-1784.38	Метод спутниковых геодезических измерений (определений)	0.10	Закрепление отсутствует
553	3406.11	-1808.93	Метод спутниковых геодезических измерений (определений)	0.10	Закрепление отсутствует
554	3395.79	-1830.79	Метод спутниковых геодезических измерений (определений)	0.10	Закрепление отсутствует
555	3386.15	-1881.24	Метод спутниковых геодезических измерений (определений)	0.10	Закрепление отсутствует
556	3372.23	-1881.12	Метод спутниковых геодезических измерений (определений)	0.10	Закрепление отсутствует
557	3362.94	-1901.81	Метод спутниковых геодезических измерений (определений)	0.10	Закрепление отсутствует

3. Сведения о характерных точках границ объекта

Обозначение характерных точек границ	Координаты, м		Метод определения координат характерной точки	Средняя квадратическая погрешность положения характерной точки (Mt), м	Описание обозначения точки на местности (при наличии)
	X	Y			
1	2	3	4	5	6
558	3348.59	-1934.12	Метод спутниковых геодезических измерений (определений)	0.10	Закрепление отсутствует
559	3347.75	-1936.39	Метод спутниковых геодезических измерений (определений)	0.10	Закрепление отсутствует
560	3331.40	-1938.83	Метод спутниковых геодезических измерений (определений)	0.10	Закрепление отсутствует
561	3331.61	-1957.58	Метод спутниковых геодезических измерений (определений)	0.10	Закрепление отсутствует
562	3361.01	-1961.77	Метод спутниковых геодезических измерений (определений)	0.10	Закрепление отсутствует
563	3362.65	-1938.12	Метод спутниковых геодезических измерений (определений)	0.10	Закрепление отсутствует
564	3353.27	-1933.94	Метод спутниковых геодезических измерений (определений)	0.10	Закрепление отсутствует
565	3364.89	-1908.46	Метод спутниковых геодезических измерений (определений)	0.10	Закрепление отсутствует
566	3374.74	-1912.49	Метод спутниковых геодезических измерений (определений)	0.10	Закрепление отсутствует
567	3376.27	-1908.80	Метод спутниковых геодезических измерений (определений)	0.10	Закрепление отсутствует
568	3366.50	-1904.74	Метод спутниковых геодезических измерений (определений)	0.10	Закрепление отсутствует
569	3371.09	-1884.62	Метод спутниковых геодезических измерений (определений)	0.10	Закрепление отсутствует
570	3381.30	-1889.23	Метод спутниковых геодезических измерений (определений)	0.10	Закрепление отсутствует

3. Сведения о характерных точках границ объекта

Обозначение характерных точек границ	Координаты, м		Метод определения координат характерной точки	Средняя квадратическая погрешность положения характерной точки (Mt), м	Описание обозначения точки на местности (при наличии)
	X	Y			
1	2	3	4	5	6
571	3384.97	-1885.76	Метод спутниковых геодезических измерений (определений)	0.10	Закрепление отсутствует
572	3376.72	-1880.97	Метод спутниковых геодезических измерений (определений)	0.10	Закрепление отсутствует
573	3384.94	-1854.72	Метод спутниковых геодезических измерений (определений)	0.10	Закрепление отсутствует
574	3395.19	-1859.31	Метод спутниковых геодезических измерений (определений)	0.10	Закрепление отсутствует
575	3400.81	-1855.66	Метод спутниковых геодезических измерений (определений)	0.10	Закрепление отсутствует
576	3390.64	-1851.10	Метод спутниковых геодезических измерений (определений)	0.10	Закрепление отсутствует
577	3398.58	-1834.25	Метод спутниковых геодезических измерений (определений)	0.10	Закрепление отсутствует
578	3408.81	-1838.71	Метод спутниковых геодезических измерений (определений)	0.10	Закрепление отсутствует
579	3410.41	-1833.63	Метод спутниковых геодезических измерений (определений)	0.10	Закрепление отсутствует
580	3409.29	-1830.64	Метод спутниковых геодезических измерений (определений)	0.10	Закрепление отсутствует
581	3408.89	-1812.44	Метод спутниковых геодезических измерений (определений)	0.10	Закрепление отсутствует
582	3418.92	-1817.27	Метод спутниковых геодезических измерений (определений)	0.10	Закрепление отсутствует
583	3420.10	-1813.78	Метод спутниковых геодезических измерений (определений)	0.10	Закрепление отсутствует

3. Сведения о характерных точках границ объекта

Обозначение характерных точек границ	Координаты, м		Метод определения координат характерной точки	Средняя квадратическая погрешность положения характерной точки (Mt), м	Описание обозначения точки на местности (при наличии)
	X	Y			
1	2	3	4	5	6
584	3410.54	-1808.59	Метод спутниковых геодезических измерений (определений)	0.10	Закрепление отсутствует
585	3419.41	-1788.65	Метод спутниковых геодезических измерений (определений)	0.10	Закрепление отсутствует
586	3430.98	-1792.84	Метод спутниковых геодезических измерений (определений)	0.10	Закрепление отсутствует
587	3432.51	-1789.14	Метод спутниковых геодезических измерений (определений)	0.10	Закрепление отсутствует
588	3421.04	-1784.40	Метод спутниковых геодезических измерений (определений)	0.10	Закрепление отсутствует
589	3425.91	-1773.50	Метод спутниковых геодезических измерений (определений)	0.10	Закрепление отсутствует
590	3430.55	-1776.66	Метод спутниковых геодезических измерений (определений)	0.10	Закрепление отсутствует
591	3441.66	-1754.50	Метод спутниковых геодезических измерений (определений)	0.10	Закрепление отсутствует
592	3447.51	-1757.24	Метод спутниковых геодезических измерений (определений)	0.10	Закрепление отсутствует
593	3449.22	-1753.61	Метод спутниковых геодезических измерений (определений)	0.10	Закрепление отсутствует
594	3443.39	-1750.89	Метод спутниковых геодезических измерений (определений)	0.10	Закрепление отсутствует
595	3448.72	-1738.83	Метод спутниковых геодезических измерений (определений)	0.10	Закрепление отсутствует
596	3434.84	-1741.55	Метод спутниковых геодезических измерений (определений)	0.10	Закрепление отсутствует

3. Сведения о характерных точках границ объекта

Обозначение характерных точек границ	Координаты, м		Метод определения координат характерной точки	Средняя квадратическая погрешность положения характерной точки (Mt), м	Описание обозначения точки на местности (при наличии)
	X	Y			
1	2	3	4	5	6
597	3436.47	-1737.50	Метод спутниковых геодезических измерений (определений)	0.10	Закрепление отсутствует
598	3450.41	-1735.20	Метод спутниковых геодезических измерений (определений)	0.10	Закрепление отсутствует
599	3457.65	-1720.48	Метод спутниковых геодезических измерений (определений)	0.10	Закрепление отсутствует
600	3463.72	-1723.37	Метод спутниковых геодезических измерений (определений)	0.10	Закрепление отсутствует
601	3465.44	-1719.76	Метод спутниковых геодезических измерений (определений)	0.10	Закрепление отсутствует
602	3459.32	-1716.85	Метод спутниковых геодезических измерений (определений)	0.10	Закрепление отсутствует
603	3464.02	-1705.97	Метод спутниковых геодезических измерений (определений)	0.10	Закрепление отсутствует
604	3465.76	-1708.51	Метод спутниковых геодезических измерений (определений)	0.10	Закрепление отсутствует
605	3471.38	-1704.86	Метод спутниковых геодезических измерений (определений)	0.10	Закрепление отсутствует
606	3465.70	-1702.34	Метод спутниковых геодезических измерений (определений)	0.10	Закрепление отсутствует
607	3471.09	-1691.40	Метод спутниковых геодезических измерений (определений)	0.10	Закрепление отсутствует
608	3477.36	-1693.98	Метод спутниковых геодезических измерений (определений)	0.10	Закрепление отсутствует
609	3478.65	-1690.30	Метод спутниковых геодезических измерений (определений)	0.10	Закрепление отсутствует

3. Сведения о характерных точках границ объекта

Обозначение характерных точек границ	Координаты, м		Метод определения координат характерной точки	Средняя квадратическая погрешность положения характерной точки (Mt), м	Описание обозначения точки на местности (при наличии)
	X	Y			
1	2	3	4	5	6
610	3472.83	-1687.80	Метод спутниковых геодезических измерений (определений)	0.10	Закрепление отсутствует
611	3484.23	-1663.65	Метод спутниковых геодезических измерений (определений)	0.10	Закрепление отсутствует
612	3489.90	-1666.63	Метод спутниковых геодезических измерений (определений)	0.10	Закрепление отсутствует
613	3491.77	-1663.31	Метод спутниковых геодезических измерений (определений)	0.10	Закрепление отсутствует
614	3485.95	-1660.84	Метод спутниковых геодезических измерений (определений)	0.10	Закрепление отсутствует
615	3489.35	-1652.58	Метод спутниковых геодезических измерений (определений)	0.10	Закрепление отсутствует
616	3494.89	-1655.57	Метод спутниковых геодезических измерений (определений)	0.10	Закрепление отсутствует
617	3496.59	-1651.55	Метод спутниковых геодезических измерений (определений)	0.10	Закрепление отсутствует
618	3491.91	-1649.33	Метод спутниковых геодезических измерений (определений)	0.10	Закрепление отсутствует
619	3498.27	-1632.43	Метод спутниковых геодезических измерений (определений)	0.10	Закрепление отсутствует
620	3504.14	-1635.11	Метод спутниковых геодезических измерений (определений)	0.10	Закрепление отсутствует
621	3503.80	-1631.47	Метод спутниковых геодезических измерений (определений)	0.10	Закрепление отсутствует
622	3509.96	-1628.86	Метод спутниковых геодезических измерений (определений)	0.10	Закрепление отсутствует

3. Сведения о характерных точках границ объекта

Обозначение характерных точек границ	Координаты, м		Метод определения координат характерной точки	Средняя квадратическая погрешность положения характерной точки (Mt), м	Описание обозначения точки на местности (при наличии)
	X	Y			
1	2	3	4	5	6
623	3504.40	-1621.29	Метод спутниковых геодезических измерений (определений)	0.10	Закрепление отсутствует
624	3509.29	-1623.53	Метод спутниковых геодезических измерений (определений)	0.10	Закрепление отсутствует
625	3516.99	-1619.89	Метод спутниковых геодезических измерений (определений)	0.10	Закрепление отсутствует
626	3506.24	-1617.74	Метод спутниковых геодезических измерений (определений)	0.10	Закрепление отсутствует
627	3516.47	-1596.68	Метод спутниковых геодезических измерений (определений)	0.10	Закрепление отсутствует
628	3521.25	-1598.10	Метод спутниковых геодезических измерений (определений)	0.10	Закрепление отсутствует
629	3522.80	-1594.41	Метод спутниковых геодезических измерений (определений)	0.10	Закрепление отсутствует
630	3518.13	-1592.44	Метод спутниковых геодезических измерений (определений)	0.10	Закрепление отсутствует
631	3524.95	-1578.81	Метод спутниковых геодезических измерений (определений)	0.10	Закрепление отсутствует
632	3529.45	-1581.16	Метод спутниковых геодезических измерений (определений)	0.10	Закрепление отсутствует
633	3534.95	-1577.49	Метод спутниковых геодезических измерений (определений)	0.10	Закрепление отсутствует
634	3523.45	-1573.14	Метод спутниковых геодезических измерений (определений)	0.10	Закрепление отсутствует
635	3527.57	-1571.64	Метод спутниковых геодезических измерений (определений)	0.10	Закрепление отсутствует

3. Сведения о характерных точках границ объекта

Обозначение характерных точек границ	Координаты, м		Метод определения координат характерной точки	Средняя квадратическая погрешность положения характерной точки (Mt), м	Описание обозначения точки на местности (при наличии)
	X	Y			
1	2	3	4	5	6
636	3527.99	-1569.85	Метод спутниковых геодезических измерений (определений)	0.10	Закрепление отсутствует
637	3533.83	-1597.72	Метод спутниковых геодезических измерений (определений)	0.10	Закрепление отсутствует
638	3538.84	-1560.05	Метод спутниковых геодезических измерений (определений)	0.10	Закрепление отсутствует
639	3540.53	-1556.42	Метод спутниковых геодезических измерений (определений)	0.10	Закрепление отсутствует
640	3535.53	-1554.10	Метод спутниковых геодезических измерений (определений)	0.10	Закрепление отсутствует
641	3543.91	-1535.76	Метод спутниковых геодезических измерений (определений)	0.10	Закрепление отсутствует
642	3548.36	-1538.00	Метод спутниковых геодезических измерений (определений)	0.10	Закрепление отсутствует
643	3550.58	-1534.24	Метод спутниковых геодезических измерений (определений)	0.10	Закрепление отсутствует
644	3545.44	-1532.07	Метод спутниковых геодезических измерений (определений)	0.10	Закрепление отсутствует
645	3551.83	-1514.72	Метод спутниковых геодезических измерений (определений)	0.10	Закрепление отсутствует
646	3557.79	-1517.29	Метод спутниковых геодезических измерений (определений)	0.10	Закрепление отсутствует
647	3559.37	-1513.61	Метод спутниковых геодезических измерений (определений)	0.10	Закрепление отсутствует
648	3553.37	-1511.63	Метод спутниковых геодезических измерений (определений)	0.10	Закрепление отсутствует

3. Сведения о характерных точках границ объекта

Обозначение характерных точек границ	Координаты, м		Метод определения координат характерной точки	Средняя квадратическая погрешность положения характерной точки (Mt), м	Описание обозначения точки на местности (при наличии)
	X	Y			
1	2	3	4	5	6
649	3562.94	-1492.56	Метод спутниковых геодезических измерений (определений)	0.10	Закрепление отсутствует
650	3564.12	-1495.39	Метод спутниковых геодезических измерений (определений)	0.10	Закрепление отсутствует
651	3569.84	-1481.77	Метод спутниковых геодезических измерений (определений)	0.10	Закрепление отсутствует
652	3563.27	-1488.93	Метод спутниковых геодезических измерений (определений)	0.10	Закрепление отсутствует
653	3572.37	-1471.30	Метод спутниковых геодезических измерений (определений)	0.10	Закрепление отсутствует
654	3578.38	-1474.11	Метод спутниковых геодезических измерений (определений)	0.10	Закрепление отсутствует
655	3580.97	-1470.49	Метод спутниковых геодезических измерений (определений)	0.10	Закрепление отсутствует
656	3574.91	-1467.67	Метод спутниковых геодезических измерений (определений)	0.10	Закрепление отсутствует
657	3581.98	-1451.43	Метод спутниковых геодезических измерений (определений)	0.10	Закрепление отсутствует
658	3587.41	-1454.36	Метод спутниковых геодезических измерений (определений)	0.10	Закрепление отсутствует
659	3589.98	-1450.63	Метод спутниковых геодезических измерений (определений)	0.10	Закрепление отсутствует
660	3582.77	-1447.81	Метод спутниковых геодезических измерений (определений)	0.10	Закрепление отсутствует
661	3594.87	-1423.71	Метод спутниковых геодезических измерений (определений)	0.10	Закрепление отсутствует

3. Сведения о характерных точках границ объекта

Обозначение характерных точек границ	Координаты, м		Метод определения координат характерной точки	Средняя квадратическая погрешность положения характерной точки (Mt), м	Описание обозначения точки на местности (при наличии)
	X	Y			
1	2	3	4	5	6
662	3600.67	-1426.36	Метод спутниковых геодезических измерений (определений)	0.10	Закрепление отсутствует
663	3602.33	-1422.71	Метод спутниковых геодезических измерений (определений)	0.10	Закрепление отсутствует
664	3596.57	-1420.69	Метод спутниковых геодезических измерений (определений)	0.10	Закрепление отсутствует
665	3614.61	-1379.04	Метод спутниковых геодезических измерений (определений)	0.10	Закрепление отсутствует
666	3621.08	-1382.88	Метод спутниковых геодезических измерений (определений)	0.10	Закрепление отсутствует
667	3622.78	-1378.46	Метод спутниковых геодезических измерений (определений)	0.10	Закрепление отсутствует
668	3614.23	-1375.28	Метод спутниковых геодезических измерений (определений)	0.10	Закрепление отсутствует
669	3622.73	-1360.71	Метод спутниковых геодезических измерений (определений)	0.10	Закрепление отсутствует
670	3629.53	-1363.83	Метод спутниковых геодезических измерений (определений)	0.10	Закрепление отсутствует
671	3631.89	-1360.19	Метод спутниковых геодезических измерений (определений)	0.10	Закрепление отсутствует
672	3624.40	-1357.67	Метод спутниковых геодезических измерений (определений)	0.10	Закрепление отсутствует
673	3631.59	-1342.23	Метод спутниковых геодезических измерений (определений)	0.10	Закрепление отсутствует
674	3637.80	-1345.26	Метод спутниковых геодезических измерений (определений)	0.10	Закрепление отсутствует

3. Сведения о характерных точках границ объекта

Обозначение характерных точек границ	Координаты, м		Метод определения координат характерной точки	Средняя квадратическая погрешность положения характерной точки (Mt), м	Описание обозначения точки на местности (при наличии)
	X	Y			
1	2	3	4	5	6
675	3639.51	-1341.65	Метод спутниковых геодезических измерений (определений)	0.10	Закрепление отсутствует
676	3633.03	-1338.62	Метод спутниковых геодезических измерений (определений)	0.10	Закрепление отсутствует
677	3642.80	-1318.88	Метод спутниковых геодезических измерений (определений)	0.10	Закрепление отсутствует
678	3649.93	-1321.92	Метод спутниковых геодезических измерений (определений)	0.10	Закрепление отсутствует
679	3650.80	-1318.23	Метод спутниковых геодезических измерений (определений)	0.10	Закрепление отсутствует
680	3644.63	-1315.29	Метод спутниковых геодезических измерений (определений)	0.10	Закрепление отсутствует
681	3644.85	-1314.86	Метод спутниковых геодезических измерений (определений)	0.10	Закрепление отсутствует
682	3643.26	-1313.67	Метод спутниковых геодезических измерений (определений)	0.10	Закрепление отсутствует
683	3649.38	-1314.87	Метод спутниковых геодезических измерений (определений)	0.10	Закрепление отсутствует
684	3649.16	-1315.31	Метод спутниковых геодезических измерений (определений)	0.10	Закрепление отсутствует
685	3628.63	-1338.69	Метод спутниковых геодезических измерений (определений)	0.10	Закрепление отсутствует
686	3619.91	-1357.22	Метод спутниковых геодезических измерений (определений)	0.10	Закрепление отсутствует
687	3611.78	-1375.53	Метод спутниковых геодезических измерений (определений)	0.10	Закрепление отсутствует

3. Сведения о характерных точках границ объекта

Обозначение характерных точек границ	Координаты, м		Метод определения координат характерной точки	Средняя квадратическая погрешность положения характерной точки (Mt), м	Описание обозначения точки на местности (при наличии)
	X	Y			
1	2	3	4	5	6
688	3592.63	-1420.25	Метод спутниковых геодезических измерений (определений)	0.10	Закрепление отсутствует
689	3574.24	-1447.93	Метод спутниковых геодезических измерений (определений)	0.10	Закрепление отсутствует
690	3569.62	-1467.82	Метод спутниковых геодезических измерений (определений)	0.10	Закрепление отсутствует
691	3559.28	-1489.64	Метод спутниковых геодезических измерений (определений)	0.10	Закрепление отсутствует
692	3548.83	-1511.28	Метод спутниковых геодезических измерений (определений)	0.10	Закрепление отсутствует
693	3543.86	-1532.37	Метод спутниковых геодезических измерений (определений)	0.10	Закрепление отсутствует
694	3534.08	-1554.23	Метод спутниковых геодезических измерений (определений)	0.10	Закрепление отсутствует
695	3523.67	-1566.42	Метод спутниковых геодезических измерений (определений)	0.10	Закрепление отсутствует
696	3513.57	-1561.58	Метод спутниковых геодезических измерений (определений)	0.10	Закрепление отсутствует
697	3516.99	-1553.00	Метод спутниковых геодезических измерений (определений)	0.10	Закрепление отсутствует
698	3517.75	-1551.18	Метод спутниковых геодезических измерений (определений)	0.10	Закрепление отсутствует
699	3517.89	-1551.67	Метод спутниковых геодезических измерений (определений)	0.10	Закрепление отсутствует
700	3518.97	-1549.76	Метод спутниковых геодезических измерений (определений)	0.10	Закрепление отсутствует

3. Сведения о характерных точках границ объекта

Обозначение характерных точек границ	Координаты, м		Метод определения координат характерной точки	Средняя квадратическая погрешность положения характерной точки (Mt), м	Описание обозначения точки на местности (при наличии)
	X	Y			
1	2	3	4	5	6
701	3827.48	-1527.71	Метод спутниковых геодезических измерений (определений)	0.10	Закрепление отсутствует
702	3816.01	-1504.55	Метод спутниковых геодезических измерений (определений)	0.10	Закрепление отсутствует
703	3847.30	-1483.58	Метод спутниковых геодезических измерений (определений)	0.10	Закрепление отсутствует
704	3855.22	-1469.18	Метод спутниковых геодезических измерений (определений)	0.10	Закрепление отсутствует
705	3861.45	-1449.79	Метод спутниковых геодезических измерений (определений)	0.10	Закрепление отсутствует
706	3874.38	-1425.46	Метод спутниковых геодезических измерений (определений)	0.10	Закрепление отсутствует
707	3882.13	-1415.83	Метод спутниковых геодезических измерений (определений)	0.10	Закрепление отсутствует
708	3892.41	-1394.72	Метод спутниковых геодезических измерений (определений)	0.10	Закрепление отсутствует
709	3902.95	-1372.34	Метод спутниковых геодезических измерений (определений)	0.10	Закрепление отсутствует
710	3621.31	-1330.61	Метод спутниковых геодезических измерений (определений)	0.10	Закрепление отсутствует
711	3634.38	-1301.56	Метод спутниковых геодезических измерений (определений)	0.10	Закрепление отсутствует
712	3633.11	-1299.29	Метод спутниковых геодезических измерений (определений)	0.10	Закрепление отсутствует
713	3631.77	-1297.68	Метод спутниковых геодезических измерений (определений)	0.10	Закрепление отсутствует

3. Сведения о характерных точках границ объекта

Обозначение характерных точек границ	Координаты, м		Метод определения координат характерной точки	Средняя квадратическая погрешность положения характерной точки (Mt), м	Описание обозначения точки на местности (при наличии)
	X	Y			
1	2	3	4	5	6
714	3631.50	-1298.05	Метод спутниковых геодезических измерений (определений)	0.10	Закрепление отсутствует
715	3622.46	-1295.95	Метод спутниковых геодезических измерений (определений)	0.10	Закрепление отсутствует
716	3620.80	-1297.60	Метод спутниковых геодезических измерений (определений)	0.10	Закрепление отсутствует
717	3625.91	-1301.74	Метод спутниковых геодезических измерений (определений)	0.10	Закрепление отсутствует
718	3618.48	-1327.15	Метод спутниковых геодезических измерений (определений)	0.10	Закрепление отсутствует
719	3609.52	-1323.16	Метод спутниковых геодезических измерений (определений)	0.10	Закрепление отсутствует
720	3607.89	-1326.81	Метод спутниковых геодезических измерений (определений)	0.10	Закрепление отсутствует
721	3616.83	-1330.80	Метод спутниковых геодезических измерений (определений)	0.10	Закрепление отсутствует
722	3600.10	-1368.88	Метод спутниковых геодезических измерений (определений)	0.10	Закрепление отсутствует
723	3590.48	-1364.67	Метод спутниковых геодезических измерений (определений)	0.10	Закрепление отсутствует
724	3604.88	-1368.34	Метод спутниковых геодезических измерений (определений)	0.10	Закрепление отсутствует
725	3594.05	-1372.52	Метод спутниковых геодезических измерений (определений)	0.10	Закрепление отсутствует
726	3589.65	-1391.23	Метод спутниковых геодезических измерений (определений)	0.10	Закрепление отсутствует

3. Сведения о характерных точках границ объекта

Обозначение характерных точек границ	Координаты, м		Метод определения координат характерной точки	Средняя квадратическая погрешность положения характерной точки (Mt), м	Описание обозначения точки на местности (при наличии)
	X	Y			
1	2	3	4	5	6
727	3579.65	-1386.64	Метод спутниковых геодезических измерений (определений)	0.10	Закрепление отсутствует
728	3577.98	-1390.27	Метод спутниковых геодезических измерений (определений)	0.10	Закрепление отсутствует
729	3587.99	-1394.89	Метод спутниковых геодезических измерений (определений)	0.10	Закрепление отсутствует
730	3580.30	-1412.33	Метод спутниковых геодезических измерений (определений)	0.10	Закрепление отсутствует
731	3569.87	-1407.72	Метод спутниковых геодезических измерений (определений)	0.10	Закрепление отсутствует
732	3568.26	-1411.38	Метод спутниковых геодезических измерений (определений)	0.10	Закрепление отсутствует
733	3578.57	-1415.94	Метод спутниковых геодезических измерений (определений)	0.10	Закрепление отсутствует
734	3573.42	-1425.89	Метод спутниковых геодезических измерений (определений)	0.10	Закрепление отсутствует
735	3564.53	-1421.85	Метод спутниковых геодезических измерений (определений)	0.10	Закрепление отсутствует
736	3562.54	-1425.52	Метод спутниковых геодезических измерений (определений)	0.10	Закрепление отсутствует
737	3571.42	-1429.38	Метод спутниковых геодезических измерений (определений)	0.10	Закрепление отсутствует
738	3569.87	-1446.33	Метод спутниковых геодезических измерений (определений)	0.10	Закрепление отсутствует
739	3552.73	-1443.29	Метод спутниковых геодезических измерений (определений)	0.10	Закрепление отсутствует

3. Сведения о характерных точках границ объекта

Обозначение характерных точек границ	Координаты, м		Метод определения координат характерной точки	Средняя квадратическая погрешность положения характерной точки (Mt), м	Описание обозначения точки на местности (при наличии)
	X	Y			
1	2	3	4	5	6
740	3552.16	-1446.99	Метод спутниковых геодезических измерений (определений)	0.10	Закрепление отсутствует
741	3559.16	-1449.92	Метод спутниковых геодезических измерений (определений)	0.10	Закрепление отсутствует
742	3552.34	-1465.72	Метод спутниковых геодезических измерений (определений)	0.10	Закрепление отсутствует
743	3545.49	-1492.72	Метод спутниковых геодезических измерений (определений)	0.10	Закрепление отсутствует
744	3543.88	-1496.39	Метод спутниковых геодезических измерений (определений)	0.10	Закрепление отсутствует
745	3550.70	-1469.37	Метод спутниковых геодезических измерений (определений)	0.10	Закрепление отсутствует
746	3544.55	-1482.44	Метод спутниковых геодезических измерений (определений)	0.10	Закрепление отсутствует
747	3537.62	-1479.12	Метод спутниковых геодезических измерений (определений)	0.10	Закрепление отсутствует
748	3531.89	-1482.72	Метод спутниковых геодезических измерений (определений)	0.10	Закрепление отсутствует
749	3542.81	-1488.65	Метод спутниковых геодезических измерений (определений)	0.10	Закрепление отсутствует
750	3535.28	-1501.44	Метод спутниковых геодезических измерений (определений)	0.10	Закрепление отсутствует
751	3529.37	-1498.66	Метод спутниковых геодезических измерений (определений)	0.10	Закрепление отсутствует
752	3527.67	-1502.28	Метод спутниковых геодезических измерений (определений)	0.10	Закрепление отсутствует

3. Сведения о характерных точках границ объекта

Обозначение характерных точек границ	Координаты, м		Метод определения координат характерной точки	Средняя квадратическая погрешность положения характерной точки (Mt), м	Описание обозначения точки на местности (при наличии)
	X	Y			
1	2	3	4	5	6
753	3533.56	-1505.65	Метод спутниковых геодезических измерений (определений)	0.10	Закрепление отсутствует
754	3524.05	-1524.30	Метод спутниковых геодезических измерений (определений)	0.10	Закрепление отсутствует
755	3514.16	-1521.52	Метод спутниковых геодезических измерений (определений)	0.10	Закрепление отсутствует
756	3516.59	-1529.20	Метод спутниковых геодезических измерений (определений)	0.10	Закрепление отсутствует
757	3523.02	-1527.55	Метод спутниковых геодезических измерений (определений)	0.10	Закрепление отсутствует
758	3515.21	-1546.23	Метод спутниковых геодезических измерений (определений)	0.10	Закрепление отсутствует
759	3508.92	-1543.22	Метод спутниковых геодезических измерений (определений)	0.10	Закрепление отсутствует
760	3507.31	-1546.72	Метод спутниковых геодезических измерений (определений)	0.10	Закрепление отсутствует
761	3474.69	-1533.63	Метод спутниковых геодезических измерений (определений)	0.10	Закрепление отсутствует
762	3459.01	-1526.51	Метод спутниковых геодезических измерений (определений)	0.10	Закрепление отсутствует
763	3460.45	-1523.37	Метод спутниковых геодезических измерений (определений)	0.10	Закрепление отсутствует
764	3436.80	-1521.72	Метод спутниковых геодезических измерений (определений)	0.10	Закрепление отсутствует
765	3435.33	-1525.97	Метод спутниковых геодезических измерений (определений)	0.10	Закрепление отсутствует

3. Сведения о характерных точках границ объекта

Обозначение характерных точек границ	Координаты, м		Метод определения координат характерной точки	Средняя квадратическая погрешность положения характерной точки (Mt), м	Описание обозначения точки на местности (при наличии)
	X	Y			
1	2	3	4	5	6
766	3448.97	-1522.16	Метод спутниковых геодезических измерений (определений)	0.10	Закрепление отсутствует
767	3459.85	-1494.93	Метод спутниковых геодезических измерений (определений)	0.10	Закрепление отсутствует
768	3466.59	-1498.84	Метод спутниковых геодезических измерений (определений)	0.10	Закрепление отсутствует
769	3468.27	-1494.41	Метод спутниковых геодезических измерений (определений)	0.10	Закрепление отсутствует
770	3461.50	-1491.28	Метод спутниковых геодезических измерений (определений)	0.10	Закрепление отсутствует
771	3468.07	-1477.94	Метод спутниковых геодезических измерений (определений)	0.10	Закрепление отсутствует
772	3474.44	-1480.93	Метод спутниковых геодезических измерений (определений)	0.10	Закрепление отсутствует
773	3476.14	-1477.31	Метод спутниковых геодезических измерений (определений)	0.10	Закрепление отсутствует
774	3465.80	-1474.34	Метод спутниковых геодезических измерений (определений)	0.10	Закрепление отсутствует
775	3487.09	-1437.45	Метод спутниковых геодезических измерений (определений)	0.10	Закрепление отсутствует
776	3488.66	-1438.14	Метод спутниковых геодезических измерений (определений)	0.10	Закрепление отсутствует
777	3492.25	-1440.13	Метод спутниковых геодезических измерений (определений)	0.10	Закрепление отсутствует
778	3494.84	-1436.46	Метод спутниковых геодезических измерений (определений)	0.10	Закрепление отсутствует

3. Сведения о характерных точках границ объекта

Обозначение характерных точек границ	Координаты, м		Метод определения координат характерной точки	Средняя квадратическая погрешность положения характерной точки (Mt), м	Описание обозначения точки на местности (при наличии)
	X	Y			
1	2	3	4	5	6
779	3496.25	-1434.47	Метод спутниковых геодезических измерений (определений)	0.10	Закрепление отсутствует
780	3488.86	-1433.87	Метод спутниковых геодезических измерений (определений)	0.10	Закрепление отсутствует
781	3492.23	-1425.84	Метод спутниковых геодезических измерений (определений)	0.10	Закрепление отсутствует
782	3499.23	-1428.63	Метод спутниковых геодезических измерений (определений)	0.10	Закрепление отсутствует
783	3500.92	-1425.01	Метод спутниковых геодезических измерений (определений)	0.10	Закрепление отсутствует
784	3495.02	-1422.25	Метод спутниковых геодезических измерений (определений)	0.10	Закрепление отсутствует
785	3505.58	-1390.15	Метод спутниковых геодезических измерений (определений)	0.10	Закрепление отсутствует
786	3511.38	-1401.69	Метод спутниковых геодезических измерений (определений)	0.10	Закрепление отсутствует
787	3512.99	-1398.63	Метод спутниковых геодезических измерений (определений)	0.10	Закрепление отсутствует
788	3507.20	-1395.49	Метод спутниковых геодезических измерений (определений)	0.10	Закрепление отсутствует
789	3513.27	-1381.35	Метод спутниковых геодезических измерений (определений)	0.10	Закрепление отсутствует
790	3519.11	-1383.52	Метод спутниковых геодезических измерений (определений)	0.10	Закрепление отсутствует
791	3520.72	-1380.26	Метод спутниковых геодезических измерений (определений)	0.10	Закрепление отсутствует

3. Сведения о характерных точках границ объекта

Обозначение характерных точек границ	Координаты, м		Метод определения координат характерной точки	Средняя квадратическая погрешность положения характерной точки (Mt), м	Описание обозначения точки на местности (при наличии)
	X	Y			
1	2	3	4	5	6
792	3514.92	-1379.50	Метод спутниковых геодезических измерений (определений)	0.10	Закрепление отсутствует
793	3522.40	-1362.02	Метод спутниковых геодезических измерений (определений)	0.10	Закрепление отсутствует
794	3528.89	-1364.83	Метод спутниковых геодезических измерений (определений)	0.10	Закрепление отсутствует
795	3530.48	-1361.16	Метод спутниковых геодезических измерений (определений)	0.10	Закрепление отсутствует
796	3524.01	-1358.77	Метод спутниковых геодезических измерений (определений)	0.10	Закрепление отсутствует
797	3531.75	-1339.89	Метод спутниковых геодезических измерений (определений)	0.10	Закрепление отсутствует
798	3538.16	-1342.68	Метод спутниковых геодезических измерений (определений)	0.10	Закрепление отсутствует
799	3539.74	-1339.61	Метод спутниковых геодезических измерений (определений)	0.10	Закрепление отсутствует
800	3533.24	-1336.18	Метод спутниковых геодезических измерений (определений)	0.10	Закрепление отсутствует
801	3538.06	-1323.51	Метод спутниковых геодезических измерений (определений)	0.10	Закрепление отсутствует
802	3543.48	-1326.44	Метод спутниковых геодезических измерений (определений)	0.10	Закрепление отсутствует
803	3546.99	-1322.72	Метод спутниковых геодезических измерений (определений)	0.10	Закрепление отсутствует
804	3539.52	-1319.58	Метод спутниковых геодезических измерений (определений)	0.10	Закрепление отсутствует

3. Сведения о характерных точках границ объекта

Обозначение характерных точек границ	Координаты, м		Метод определения координат характерной точки	Средняя квадратическая погрешность положения характерной точки (Mt), м	Описание обозначения точки на местности (при наличии)
	X	Y			
1	2	3	4	5	6
805	3545.89	-1303.91	Метод спутниковых геодезических измерений (определений)	0.10	Закрепление отсутствует
806	3554.98	-1307.46	Метод спутниковых геодезических измерений (определений)	0.10	Закрепление отсутствует
807	3555.68	-1303.81	Метод спутниковых геодезических измерений (определений)	0.10	Закрепление отсутствует
808	3547.35	-1300.18	Метод спутниковых геодезических измерений (определений)	0.10	Закрепление отсутствует
809	3553.48	-1284.11	Метод спутниковых геодезических измерений (определений)	0.10	Закрепление отсутствует
810	3562.84	-1288.51	Метод спутниковых геодезических измерений (определений)	0.10	Закрепление отсутствует
811	3564.55	-1284.89	Метод спутниковых геодезических измерений (определений)	0.10	Закрепление отсутствует
812	3555.03	-1280.42	Метод спутниковых геодезических измерений (определений)	0.10	Закрепление отсутствует
813	3556.93	-1276.32	Метод спутниковых геодезических измерений (определений)	0.10	Закрепление отсутствует
814	3567.44	-1253.73	Метод спутниковых геодезических измерений (определений)	0.10	Закрепление отсутствует
815	3571.13	-1237.61	Метод спутниковых геодезических измерений (определений)	0.10	Закрепление отсутствует
816	3623.47	-1268.33	Метод спутниковых геодезических измерений (определений)	0.10	Закрепление отсутствует
817	3681.19	-1299.28	Метод спутниковых геодезических измерений (определений)	0.10	Закрепление отсутствует

3. Сведения о характерных точках границ объекта

Обозначение характерных точек границ	Координаты, м		Метод определения координат характерной точки	Средняя квадратическая погрешность положения характерной точки (Mt), м	Описание обозначения точки на местности (при наличии)
	X	Y			
1	2	3	4	5	6
818	3722.05	-1320.25	Метод спутниковых геодезических измерений (определений)	0.10	Закрепление отсутствует
819	3715.03	-1318.12	Метод спутниковых геодезических измерений (определений)	0.10	Закрепление отсутствует
820	3705.42	-1343.80	Метод спутниковых геодезических измерений (определений)	0.10	Закрепление отсутствует
821	3703.45	-1341.62	Метод спутниковых геодезических измерений (определений)	0.10	Закрепление отсутствует
822	3695.60	-1345.16	Метод спутниковых геодезических измерений (определений)	0.10	Закрепление отсутствует
823	3707.57	-1349.34	Метод спутниковых геодезических измерений (определений)	0.10	Закрепление отсутствует
824	3705.68	-1352.94	Метод спутниковых геодезических измерений (определений)	0.10	Закрепление отсутствует
825	3696.14	-1372.86	Метод спутниковых геодезических измерений (определений)	0.10	Закрепление отсутствует
826	3688.13	-1369.43	Метод спутниковых геодезических измерений (определений)	0.10	Закрепление отсутствует
827	3686.51	-1373.09	Метод спутниковых геодезических измерений (определений)	0.10	Закрепление отсутствует
828	3694.47	-1376.59	Метод спутниковых геодезических измерений (определений)	0.10	Закрепление отсутствует
829	3687.72	-1391.69	Метод спутниковых геодезических измерений (определений)	0.10	Закрепление отсутствует
830	2679.10	-1387.57	Метод спутниковых геодезических измерений (определений)	0.10	Закрепление отсутствует

3. Сведения о характерных точках границ объекта

Обозначение характерных точек границ	Координаты, м		Метод определения координат характерной точки	Средняя квадратическая погрешность положения характерной точки (Mt), м	Описание обозначения точки на местности (при наличии)
	X	Y			
1	2	3	4	5	6
831	3677.52	-1391.64	Метод спутниковых геодезических измерений (определений)	0.10	Закрепление отсутствует
832	3684.27	-1394.56	Метод спутниковых геодезических измерений (определений)	0.10	Закрепление отсутствует
833	3671.80	-1422.55	Метод спутниковых геодезических измерений (определений)	0.10	Закрепление отсутствует
834	3664.13	-1419.44	Метод спутниковых геодезических измерений (определений)	0.10	Закрепление отсутствует
835	3662.48	-1423.68	Метод спутниковых геодезических измерений (определений)	0.10	Закрепление отсутствует
836	3669.29	-1426.16	Метод спутниковых геодезических измерений (определений)	0.10	Закрепление отсутствует
837	3657.99	-1450.06	Метод спутниковых геодезических измерений (определений)	0.10	Закрепление отсутствует
838	3651.11	-1446.73	Метод спутниковых геодезических измерений (определений)	0.10	Закрепление отсутствует
839	3649.36	-1450.31	Метод спутниковых геодезических измерений (определений)	0.10	Закрепление отсутствует
840	3636.28	-1453.68	Метод спутниковых геодезических измерений (определений)	0.10	Закрепление отсутствует
841	3651.23	-1464.23	Метод спутниковых геодезических измерений (определений)	0.10	Закрепление отсутствует
842	3644.52	-1460.84	Метод спутниковых геодезических измерений (определений)	0.10	Закрепление отсутствует
843	3642.77	-1464.43	Метод спутниковых геодезических измерений (определений)	0.10	Закрепление отсутствует

3. Сведения о характерных точках границ объекта

Обозначение характерных точек границ	Координаты, м		Метод определения координат характерной точки	Средняя квадратическая погрешность положения характерной точки (Mt), м	Описание обозначения точки на местности (при наличии)
	X	Y			
1	2	3	4	5	6
844	3649.57	-1467.74	Метод спутниковых геодезических измерений (определений)	0.10	Закрепление отсутствует
845	3638.40	-1480.51	Метод спутниковых геодезических измерений (определений)	0.10	Закрепление отсутствует
846	3631.80	-1486.60	Метод спутниковых геодезических измерений (определений)	0.10	Закрепление отсутствует
847	3639.18	-1490.26	Метод спутниковых геодезических измерений (определений)	0.10	Закрепление отсутствует
848	3636.62	-1495.10	Метод спутниковых геодезических измерений (определений)	0.10	Закрепление отсутствует
849	3625.46	-1516.41	Метод спутниковых геодезических измерений (определений)	0.10	Закрепление отсутствует
850	3618.90	-1513.27	Метод спутниковых геодезических измерений (определений)	0.10	Закрепление отсутствует
851	3617.22	-1517.60	Метод спутниковых геодезических измерений (определений)	0.10	Закрепление отсутствует
852	3623.80	-1520.63	Метод спутниковых геодезических измерений (определений)	0.10	Закрепление отсутствует
853	3616.70	-1536.46	Метод спутниковых геодезических измерений (определений)	0.10	Закрепление отсутствует
854	3609.80	-1533.19	Метод спутниковых геодезических измерений (определений)	0.10	Закрепление отсутствует
855	3608.09	-1536.81	Метод спутниковых геодезических измерений (определений)	0.10	Закрепление отсутствует
856	3614.98	-1540.67	Метод спутниковых геодезических измерений (определений)	0.10	Закрепление отсутствует

3. Сведения о характерных точках границ объекта

Обозначение характерных точек границ	Координаты, м		Метод определения координат характерной точки	Средняя квадратическая погрешность положения характерной точки (Mt), м	Описание обозначения точки на местности (при наличии)
	X	Y			
1	2	3	4	5	6
857	3608.13	-1593.22	Метод спутниковых геодезических измерений (определений)	0.10	Закрепление отсутствует
858	3601.50	-1590.02	Метод спутниковых геодезических измерений (определений)	0.10	Закрепление отсутствует
859	3599.76	-1593.63	Метод спутниковых геодезических измерений (определений)	0.10	Закрепление отсутствует
860	3606.38	-1596.81	Метод спутниковых геодезических измерений (определений)	0.10	Закрепление отсутствует
861	3599.16	-1572.14	Метод спутниковых геодезических измерений (определений)	0.10	Закрепление отсутствует
862	3592.98	-1568.55	Метод спутниковых геодезических измерений (определений)	0.10	Закрепление отсутствует
863	3591.19	-1572.53	Метод спутниковых геодезических измерений (определений)	0.10	Закрепление отсутствует
864	3597.64	-1575.71	Метод спутниковых геодезических измерений (определений)	0.10	Закрепление отсутствует
865	3580.35	-1611.20	Метод спутниковых геодезических измерений (определений)	0.10	Закрепление отсутствует
866	3571.43	-1608.20	Метод спутниковых геодезических измерений (определений)	0.10	Закрепление отсутствует
867	3571.78	-1611.84	Метод спутниковых геодезических измерений (определений)	0.10	Закрепление отсутствует
868	3578.21	-1614.77	Метод спутниковых геодезических измерений (определений)	0.10	Закрепление отсутствует
869	3571.31	-1628.13	Метод спутниковых геодезических измерений (определений)	0.10	Закрепление отсутствует

3. Сведения о характерных точках границ объекта

Обозначение характерных точек границ	Координаты, м		Метод определения координат характерной точки	Средняя квадратическая погрешность положения характерной точки (Mt), м	Описание обозначения точки на местности (при наличии)
	X	Y			
1	2	3	4	5	6
870	3565.41	-1625.28	Метод спутниковых геодезических измерений (определений)	0.10	Закрепление отсутствует
871	3563.67	-1628.88	Метод спутниковых геодезических измерений (определений)	0.10	Закрепление отсутствует
872	3565.69	-1631.69	Метод спутниковых геодезических измерений (определений)	0.10	Закрепление отсутствует
873	3561.80	-1646.96	Метод спутниковых геодезических измерений (определений)	0.10	Закрепление отсутствует
874	3556.13	-1644.58	Метод спутниковых геодезических измерений (определений)	0.10	Закрепление отсутствует
875	3554.37	-1647.78	Метод спутниковых геодезических измерений (определений)	0.10	Закрепление отсутствует
876	3560.94	-1650.55	Метод спутниковых геодезических измерений (определений)	0.10	Закрепление отсутствует
877	3552.85	-1665.51	Метод спутниковых геодезических измерений (определений)	0.10	Закрепление отсутствует
878	3547.24	-1662.85	Метод спутниковых геодезических измерений (определений)	0.10	Закрепление отсутствует
879	3543.53	-1666.47	Метод спутниковых геодезических измерений (определений)	0.10	Закрепление отсутствует
880	3551.05	-1669.12	Метод спутниковых геодезических измерений (определений)	0.10	Закрепление отсутствует
881	3535.98	-1701.79	Метод спутниковых геодезических измерений (определений)	0.10	Закрепление отсутствует
882	3529.83	-1698.77	Метод спутниковых геодезических измерений (определений)	0.10	Закрепление отсутствует

3. Сведения о характерных точках границ объекта

Обозначение характерных точек границ	Координаты, м		Метод определения координат характерной точки	Средняя квадратическая погрешность положения характерной точки (Mt), м	Описание обозначения точки на местности (при наличии)
	X	Y			
1	2	3	4	5	6
883	3528.86	-1702.36	Метод спутниковых геодезических измерений (определений)	0.10	Закрепление отсутствует
884	3534.25	-1705.41	Метод спутниковых геодезических измерений (определений)	0.10	Закрепление отсутствует
885	3527.72	-1719.64	Метод спутниковых геодезических измерений (определений)	0.10	Закрепление отсутствует
886	3522.12	-1715.97	Метод спутниковых геодезических измерений (определений)	0.10	Закрепление отсутствует
887	3520.20	-1719.48	Метод спутниковых геодезических измерений (определений)	0.10	Закрепление отсутствует
888	3525.99	-1722.63	Метод спутниковых геодезических измерений (определений)	0.10	Закрепление отсутствует
889	3519.54	-1736.17	Метод спутниковых геодезических измерений (определений)	0.10	Закрепление отсутствует
890	3512.60	-1733.20	Метод спутниковых геодезических измерений (определений)	0.10	Закрепление отсутствует
891	3513.81	-1736.77	Метод спутниковых геодезических измерений (определений)	0.10	Закрепление отсутствует
892	3517.82	-1739.79	Метод спутниковых геодезических измерений (определений)	0.10	Закрепление отсутствует
893	3512.75	-1750.46	Метод спутниковых геодезических измерений (определений)	0.10	Закрепление отсутствует
894	3507.21	-1747.68	Метод спутниковых геодезических измерений (определений)	0.10	Закрепление отсутствует
895	3503.54	-1751.26	Метод спутниковых геодезических измерений (определений)	0.10	Закрепление отсутствует

3. Сведения о характерных точках границ объекта

Обозначение характерных точек границ	Координаты, м		Метод определения координат характерной точки	Средняя квадратическая погрешность положения характерной точки (Mt), м	Описание обозначения точки на местности (при наличии)
	X	Y			
1	2	3	4	5	6
896	3511.91	-1754.60	Метод спутниковых геодезических измерений (определений)	0.10	Закрепление отсутствует
897	3498.52	-1775.15	Метод спутниковых геодезических измерений (определений)	0.10	Закрепление отсутствует
898	3493.22	-1776.58	Метод спутниковых геодезических измерений (определений)	0.10	Закрепление отсутствует
899	3491.46	-1780.57	Метод спутниковых геодезических измерений (определений)	0.10	Закрепление отсутствует
900	3498.77	-1783.17	Метод спутниковых геодезических измерений (определений)	0.10	Закрепление отсутствует
901	3486.49	-1804.46	Метод спутниковых геодезических измерений (определений)	0.10	Закрепление отсутствует
902	3489.69	-1802.81	Метод спутниковых геодезических измерений (определений)	0.10	Закрепление отсутствует
903	3479.13	-1805.69	Метод спутниковых геодезических измерений (определений)	0.10	Закрепление отсутствует
904	3484.75	-1808.67	Метод спутниковых геодезических измерений (определений)	0.10	Закрепление отсутствует
905	3476.10	-1826.55	Метод спутниковых геодезических измерений (определений)	0.10	Закрепление отсутствует
906	3462.82	-1883.90	Метод спутниковых геодезических измерений (определений)	0.10	Закрепление отсутствует
907	3457.26	-1881.23	Метод спутниковых геодезических измерений (определений)	0.10	Закрепление отсутствует
908	3455.38	-1884.97	Метод спутниковых геодезических измерений (определений)	0.10	Закрепление отсутствует

3. Сведения о характерных точках границ объекта

Обозначение характерных точек границ	Координаты, м		Метод определения координат характерной точки	Средняя квадратическая погрешность положения характерной точки (Mt), м	Описание обозначения точки на местности (при наличии)
	X	Y			
1	2	3	4	5	6
909	3461.10	-1897.56	Метод спутниковых геодезических измерений (определений)	0.10	Закрепление отсутствует
910	3455.34	-1870.99	Метод спутниковых геодезических измерений (определений)	0.10	Закрепление отсутствует
911	3450.92	-1868.88	Метод спутниковых геодезических измерений (определений)	0.10	Закрепление отсутствует
912	3449.19	-1872.48	Метод спутниковых геодезических измерений (определений)	0.10	Закрепление отсутствует
913	3453.69	-1874.64	Метод спутниковых геодезических измерений (определений)	0.10	Закрепление отсутствует
914	3447.31	-1888.17	Метод спутниковых геодезических измерений (определений)	0.10	Закрепление отсутствует
915	3440.91	-1881.57	Метод спутниковых геодезических измерений (определений)	0.10	Закрепление отсутствует
916	3439.40	-1889.28	Метод спутниковых геодезических измерений (определений)	0.10	Закрепление отсутствует
917	3443.58	-1891.79	Метод спутниковых геодезических измерений (определений)	0.10	Закрепление отсутствует
918	3438.10	-1907.10	Метод спутниковых геодезических измерений (определений)	0.10	Закрепление отсутствует
919	3431.80	-1904.14	Метод спутниковых геодезических измерений (определений)	0.10	Закрепление отсутствует
920	3430.32	-1907.77	Метод спутниковых геодезических измерений (определений)	0.10	Закрепление отсутствует
921	3426.48	-1910.70	Метод спутниковых геодезических измерений (определений)	0.10	Закрепление отсутствует

3. Сведения о характерных точках границ объекта

Обозначение характерных точек границ	Координаты, м		Метод определения координат характерной точки	Средняя квадратическая погрешность положения характерной точки (Mt), м	Описание обозначения точки на местности (при наличии)
	X	Y			
1	2	3	4	5	6
961	3628.23	-1519.89	Метод спутниковых геодезических измерений (определений)	0.10	Закрепление отсутствует
962	3641.11	-1492.99	Метод спутниковых геодезических измерений (определений)	0.10	Закрепление отсутствует
963	3654.07	-1467.72	Метод спутниковых геодезических измерений (определений)	0.10	Закрепление отсутствует
964	3673.77	-1429.04	Метод спутниковых геодезических измерений (определений)	0.10	Закрепление отсутствует
965	3686.68	-1399.17	Метод спутниковых геодезических измерений (определений)	0.10	Закрепление отсутствует
966	3694.57	-1403.64	Метод спутниковых геодезических измерений (определений)	0.10	Закрепление отсутствует
967	3693.36	-1409.60	Метод спутниковых геодезических измерений (определений)	0.10	Закрепление отсутствует
968	3684.75	-1428.18	Метод спутниковых геодезических измерений (определений)	0.10	Закрепление отсутствует
969	3673.80	-1450.93	Метод спутниковых геодезических измерений (определений)	0.10	Закрепление отсутствует
970	3667.79	-1464.22	Метод спутниковых геодезических измерений (определений)	0.10	Закрепление отсутствует
971	3658.86	-1482.60	Метод спутниковых геодезических измерений (определений)	0.10	Закрепление отсутствует
972	3643.82	-1510.72	Метод спутниковых геодезических измерений (определений)	0.10	Закрепление отсутствует
973	3629.37	-1525.96	Метод спутниковых геодезических измерений (определений)	0.10	Закрепление отсутствует

3. Сведения о характерных точках границ объекта

Обозначение характерных точек границ	Координаты, м		Метод определения координат характерной точки	Средняя квадратическая погрешность положения характерной точки (Mt), м	Описание обозначения точки на местности (при наличии)
	X	Y			
1	2	3	4	5	6
1013	3422.14	-1984.63	Метод спутниковых геодезических измерений (определений)	0.10	Закрепление отсутствует
1014	3429.20	-1987.45	Метод спутниковых геодезических измерений (определений)	0.10	Закрепление отсутствует
1015	3430.94	-1983.84	Метод спутниковых геодезических измерений (определений)	0.10	Закрепление отсутствует
1016	3423.92	-1980.45	Метод спутниковых геодезических измерений (определений)	0.10	Закрепление отсутствует
1017	3431.81	-1964.72	Метод спутниковых геодезических измерений (определений)	0.10	Закрепление отсутствует
1018	3437.99	-1967.81	Метод спутниковых геодезических измерений (определений)	0.10	Закрепление отсутствует
1019	3439.77	-1964.22	Метод спутниковых геодезических измерений (определений)	0.10	Закрепление отсутствует
1020	3433.63	-1961.16	Метод спутниковых геодезических измерений (определений)	0.10	Закрепление отсутствует
1021	3442.37	-1944.28	Метод спутниковых геодезических измерений (определений)	0.10	Закрепление отсутствует
1022	3447.84	-1946.90	Метод спутниковых геодезических измерений (определений)	0.10	Закрепление отсутствует
1023	3449.57	-1943.29	Метод спутниковых геодезических измерений (определений)	0.10	Закрепление отсутствует
1024	3444.10	-1940.71	Метод спутниковых геодезических измерений (определений)	0.10	Закрепление отсутствует
1025	3451.10	-1917.90	Метод спутниковых геодезических измерений (определений)	0.10	Закрепление отсутствует

3. Сведения о характерных точках границ объекта

Обозначение характерных точек границ	Координаты, м		Метод определения координат характерной точки	Средняя квадратическая погрешность положения характерной точки (Mt), м	Описание обозначения точки на местности (при наличии)
	X	Y			
1	2	3	4	5	6
1065	3853.45	-1713.81	Метод спутниковых геодезических измерений (определений)	0.10	Закрепление отсутствует
1066	3859.21	-1717.62	Метод спутниковых геодезических измерений (определений)	0.10	Закрепление отсутствует
1067	3861.24	-1713.52	Метод спутниковых геодезических измерений (определений)	0.10	Закрепление отсутствует
1068	3855.17	-1710.19	Метод спутниковых геодезических измерений (определений)	0.10	Закрепление отсутствует
1069	3858.75	-1702.56	Метод спутниковых геодезических измерений (определений)	0.10	Закрепление отсутствует
1070	3864.85	-1705.51	Метод спутниковых геодезических измерений (определений)	0.10	Закрепление отсутствует
1071	3866.60	-1701.91	Метод спутниковых геодезических измерений (определений)	0.10	Закрепление отсутствует
1072	3860.43	-1698.93	Метод спутниковых геодезических измерений (определений)	0.10	Закрепление отсутствует
1073	3870.63	-1676.52	Метод спутниковых геодезических измерений (определений)	0.10	Закрепление отсутствует
1074	3877.16	-1679.54	Метод спутниковых геодезических измерений (определений)	0.10	Закрепление отсутствует
1075	3878.84	-1675.91	Метод спутниковых геодезических измерений (определений)	0.10	Закрепление отсутствует
1076	3872.35	-1672.90	Метод спутниковых геодезических измерений (определений)	0.10	Закрепление отсутствует
1077	3877.78	-1661.24	Метод спутниковых геодезических измерений (определений)	0.10	Закрепление отсутствует

3. Сведения о характерных точках границ объекта

Обозначение характерных точек границ	Координаты, м		Метод определения координат характерной точки	Средняя квадратическая погрешность положения характерной точки (Mt), м	Описание обозначения точки на местности (при наличии)
	X	Y			
1	2	3	4	5	6
922	3430.35	-1924.47	Метод спутниковых геодезических измерений (определений)	0.10	Закрепление отсутствует
923	3423.80	-1921.29	Метод спутниковых геодезических измерений (определений)	0.10	Закрепление отсутствует
924	3421.38	-1924.54	Метод спутниковых геодезических измерений (определений)	0.10	Закрепление отсутствует
925	3428.42	-1928.67	Метод спутниковых геодезических измерений (определений)	0.10	Закрепление отсутствует
926	3417.40	-1950.89	Метод спутниковых геодезических измерений (определений)	0.10	Закрепление отсутствует
927	3410.82	-1947.19	Метод спутниковых геодезических измерений (определений)	0.10	Закрепление отсутствует
928	3409.20	-1950.84	Метод спутниковых геодезических измерений (определений)	0.10	Закрепление отсутствует
929	3413.70	-1953.72	Метод спутниковых геодезических измерений (определений)	0.10	Закрепление отсутствует
930	3405.91	-1966.91	Метод спутниковых геодезических измерений (определений)	0.10	Закрепление отсутствует
931	3403.42	-1963.50	Метод спутниковых геодезических измерений (определений)	0.10	Закрепление отсутствует
932	3401.74	-1967.53	Метод спутниковых геодезических измерений (определений)	0.10	Закрепление отсутствует
933	3408.31	-1970.57	Метод спутниковых геодезических измерений (определений)	0.10	Закрепление отсутствует
934	3401.17	-1987.61	Метод спутниковых геодезических измерений (определений)	0.10	Закрепление отсутствует

3. Сведения о характерных точках границ объекта

Обозначение характерных точек границ	Координаты, м		Метод определения координат характерной точки	Средняя квадратическая погрешность положения характерной точки (Mt), м	Описание обозначения точки на местности (при наличии)
	X	Y			
1	2	3	4	5	6
954	3629.16	-1544.28	Метод спутниковых геодезических измерений (определений)	0.10	Закрепление отсутствует
955	3623.62	-1557.96	Метод спутниковых геодезических измерений (определений)	0.10	Закрепление отсутствует
956	3612.62	-1582.63	Метод спутниковых геодезических измерений (определений)	0.10	Закрепление отсутствует
957	3604.71	-1598.73	Метод спутниковых геодезических измерений (определений)	0.10	Закрепление отсутствует
958	3592.58	-1623.41	Метод спутниковых геодезических измерений (определений)	0.10	Закрепление отсутствует
959	3586.29	-1634.57	Метод спутниковых геодезических измерений (определений)	0.10	Закрепление отсутствует
960	3567.84	-1673.61	Метод спутниковых геодезических измерений (определений)	0.10	Закрепление отсутствует
961	3553.99	-1699.84	Метод спутниковых геодезических измерений (определений)	0.10	Закрепление отсутствует
962	3538.75	-1731.18	Метод спутниковых геодезических измерений (определений)	0.10	Закрепление отсутствует
963	3544.34	-1729.93	Метод спутниковых геодезических измерений (определений)	0.10	Закрепление отсутствует
964	3532.60	-1746.93	Метод спутниковых геодезических измерений (определений)	0.10	Закрепление отсутствует
965	3523.91	-1766.23	Метод спутниковых геодезических измерений (определений)	0.10	Закрепление отсутствует
966	3514.80	-1783.69	Метод спутниковых геодезических измерений (определений)	0.10	Закрепление отсутствует

3. Сведения о характерных точках границ объекта

Обозначение характерных точек границ	Координаты, м		Метод определения координат характерной точки	Средняя квадратическая погрешность положения характерной точки (Mt), м	Описание обозначения точки на местности (при наличии)
	X	Y			
1	2	3	4	5	6
1026	3460.59	-1920.49	Метод спутниковых геодезических измерений (определений)	0.10	Закрепление отсутствует
1027	3462.71	-1916.88	Метод спутниковых геодезических измерений (определений)	0.10	Закрепление отсутствует
1028	3456.91	-1914.21	Метод спутниковых геодезических измерений (определений)	0.10	Закрепление отсутствует
1029	3463.47	-1900.93	Метод спутниковых геодезических измерений (определений)	0.10	Закрепление отсутствует
1030	3468.81	-1901.35	Метод спутниковых геодезических измерений (определений)	0.10	Закрепление отсутствует
1031	3470.46	-1899.70	Метод спутниковых геодезических измерений (определений)	0.10	Закрепление отсутствует
1032	3463.20	-1897.33	Метод спутниковых геодезических измерений (определений)	0.10	Закрепление отсутствует
1033	3472.24	-1880.31	Метод спутниковых геодезических измерений (определений)	0.10	Закрепление отсутствует
1034	3478.74	-1882.80	Метод спутниковых геодезических измерений (определений)	0.10	Закрепление отсутствует
1035	3480.39	-1879.15	Метод спутниковых геодезических измерений (определений)	0.10	Закрепление отсутствует
1036	3475.80	-1876.71	Метод спутниковых геодезических измерений (определений)	0.10	Закрепление отсутствует
1037	3480.99	-1864.83	Метод спутниковых геодезических измерений (определений)	0.10	Закрепление отсутствует
1038	3486.31	-1867.20	Метод спутниковых геодезических измерений (определений)	0.10	Закрепление отсутствует

3. Сведения о характерных точках границ объекта

Обозначение характерных точек границ	Координаты, м		Метод определения координат характерной точки	Средняя квадратическая погрешность положения характерной точки (Mt), м	Описание обозначения точки на местности (при наличии)
	X	Y			
1	2	3	4	5	6
1078	3584.42	-1664.61	Метод спутниковых геодезических измерений (определений)	0.10	Закрепление отсутствует
1079	3586.10	-1660.98	Метод спутниковых геодезических измерений (определений)	0.10	Закрепление отсутствует
1080	3579.51	-1657.51	Метод спутниковых геодезических измерений (определений)	0.10	Закрепление отсутствует
1081	3589.10	-1638.69	Метод спутниковых геодезических измерений (определений)	0.10	Закрепление отсутствует
1082	3594.92	-1640.87	Метод спутниковых геодезических измерений (определений)	0.10	Закрепление отсутствует
1083	3596.63	-1637.26	Метод спутниковых геодезических измерений (определений)	0.10	Закрепление отсутствует
1084	3598.89	-1634.54	Метод спутниковых геодезических измерений (определений)	0.10	Закрепление отсутствует
1085	3593.67	-1626.98	Метод спутниковых геодезических измерений (определений)	0.10	Закрепление отсутствует
1086	3600.85	-1629.74	Метод спутниковых геодезических измерений (определений)	0.10	Закрепление отсутствует
1087	3602.60	-1626.14	Метод спутниковых геодезических измерений (определений)	0.10	Закрепление отсутствует
1088	3597.03	-1623.44	Метод спутниковых геодезических измерений (определений)	0.10	Закрепление отсутствует
1089	3607.05	-1602.23	Метод спутниковых геодезических измерений (определений)	0.10	Закрепление отсутствует
1090	3621.86	-1613.19	Метод спутниковых геодезических измерений (определений)	0.10	Закрепление отсутствует

3. Сведения о характерных точках границ объекта

Обозначение характерных точек границ	Координаты, м		Метод определения координат характерной точки	Средняя квадратическая погрешность положения характерной точки (Mt), м	Описание обозначения точки на местности (при наличии)
	X	Y			
1	2	3	4	5	6
935	3394.69	-1983.58	Метод спутниковых геодезических измерений (определений)	0.10	Закрепление отсутствует
936	3393.80	-1987.61	Метод спутниковых геодезических измерений (определений)	0.10	Закрепление отсутствует
937	3399.57	-1990.68	Метод спутниковых геодезических измерений (определений)	0.10	Закрепление отсутствует
938	3399.15	-1991.64	Метод спутниковых геодезических измерений (определений)	0.10	Закрепление отсутствует
939	3402.82	-1993.24	Метод спутниковых геодезических измерений (определений)	0.10	Закрепление отсутствует
940	3404.02	-1990.48	Метод спутниковых геодезических измерений (определений)	0.10	Закрепление отсутствует
941	3412.76	-1970.38	Метод спутниковых геодезических измерений (определений)	0.10	Закрепление отсутствует
942	3420.14	-1953.34	Метод спутниковых геодезических измерений (определений)	0.10	Закрепление отсутствует
943	3432.95	-1927.56	Метод спутниковых геодезических измерений (определений)	0.10	Закрепление отсутствует
944	3440.94	-1910.58	Метод спутниковых геодезических измерений (определений)	0.10	Закрепление отсутствует
945	3438.11	-1899.60	Метод спутниковых геодезических измерений (определений)	0.10	Закрепление отсутствует
946	3438.57	-1874.31	Метод спутниковых геодезических измерений (определений)	0.10	Закрепление отсутствует
947	3461.39	-1887.27	Метод спутниковых геодезических измерений (определений)	0.10	Закрепление отсутствует

3. Сведения о характерных точках границ объекта

Обозначение характерных точек границ	Координаты, м		Метод определения координат характерной точки	Средняя квадратическая погрешность положения характерной точки (Mt), м	Описание обозначения точки на местности (при наличии)
	X	Y			
1	2	3	4	5	6
967	3498.70	-1820.92	Метод спутниковых геодезических измерений (определений)	0.10	Закрепление отсутствует
968	3489.65	-1838.62	Метод спутниковых геодезических измерений (определений)	0.10	Закрепление отсутствует
969	3478.28	-1861.32	Метод спутниковых геодезических измерений (определений)	0.10	Закрепление отсутствует
970	3470.48	-1876.80	Метод спутниковых геодезических измерений (определений)	0.10	Закрепление отсутствует
971	3466.72	-1897.45	Метод спутниковых геодезических измерений (определений)	0.10	Закрепление отсутствует
972	3452.43	-1914.37	Метод спутниковых геодезических измерений (определений)	0.10	Закрепление отсутствует
973	3439.70	-1940.75	Метод спутниковых геодезических измерений (определений)	0.10	Закрепление отсутствует
974	3429.14	-1961.13	Метод спутниковых геодезических измерений (определений)	0.10	Закрепление отсутствует
975	3419.43	-1980.48	Метод спутниковых геодезических измерений (определений)	0.10	Закрепление отсутствует
976	3407.12	-2000.33	Метод спутниковых геодезических измерений (определений)	0.10	Закрепление отсутствует
977	3390.39	-2034.52	Метод спутниковых геодезических измерений (определений)	0.10	Закрепление отсутствует
978	3383.66	-2048.87	Метод спутниковых геодезических измерений (определений)	0.10	Закрепление отсутствует
979	3382.53	-2051.67	Метод спутниковых геодезических измерений (определений)	0.10	Закрепление отсутствует

3. Сведения о характерных точках границ объекта

Обозначение характерных точек границ	Координаты, м		Метод определения координат характерной точки	Средняя квадратическая погрешность положения характерной точки (Mt), м	Описание обозначения точки на местности (при наличии)
	X	Y			
1	2	3	4	5	6
1035	3487.99	-1863.68	Метод спутниковых геодезических измерений (определений)	0.10	Закрепление отсутствует
1040	3482.77	-1861.25	Метод спутниковых геодезических измерений (определений)	0.10	Закрепление отсутствует
1041	3492.32	-1841.67	Метод спутниковых геодезических измерений (определений)	0.10	Закрепление отсутствует
1042	3497.99	-1844.25	Метод спутниковых геодезических измерений (определений)	0.10	Закрепление отсутствует
1043	3498.99	-1840.73	Метод спутниковых геодезических измерений (определений)	0.10	Закрепление отсутствует
1044	3494.13	-1838.31	Метод спутниковых геодезических измерений (определений)	0.10	Закрепление отсутствует
1045	3501.38	-1824.40	Метод спутниковых геодезических измерений (определений)	0.10	Закрепление отсутствует
1046	3504.32	-1826.34	Метод спутниковых геодезических измерений (определений)	0.10	Закрепление отсутствует
1047	3507.70	-1822.91	Метод спутниковых геодезических измерений (определений)	0.10	Закрепление отсутствует
1048	3503.11	-1820.79	Метод спутниковых геодезических измерений (определений)	0.10	Закрепление отсутствует
1049	3517.62	-1787.26	Метод спутниковых геодезических измерений (определений)	0.10	Закрепление отсутствует
1050	3522.87	-1789.91	Метод спутниковых геодезических измерений (определений)	0.10	Закрепление отсутствует
1051	3524.67	-1786.34	Метод спутниковых геодезических измерений (определений)	0.10	Закрепление отсутствует

3. Сведения о характерных точках границ объекта

Обозначение характерных точек границ	Координаты, м		Метод определения координат характерной точки	Средняя квадратическая погрешность положения характерной точки (Mt), м	Описание обозначения точки на местности (при наличии)
	X	Y			
1	2	3	4	5	6
1091	3665.94	-1628.53	Метод спутниковых геодезических измерений (определений)	0.10	Закрепление отсутствует
1092	3662.78	-1634.32	Метод спутниковых геодезических измерений (определений)	0.10	Закрепление отсутствует
1093	3656.38	-1631.52	Метод спутниковых геодезических измерений (определений)	0.10	Закрепление отсутствует
1094	3654.51	-1635.43	Метод спутниковых геодезических измерений (определений)	0.10	Закрепление отсутствует
1095	3668.91	-1638.86	Метод спутниковых геодезических измерений (определений)	0.10	Закрепление отсутствует
1096	3649.54	-1659.58	Метод спутниковых геодезических измерений (определений)	0.10	Закрепление отсутствует
1097	3643.72	-1656.43	Метод спутниковых геодезических измерений (определений)	0.10	Закрепление отсутствует
1098	3641.82	-1659.55	Метод спутниковых геодезических измерений (определений)	0.10	Закрепление отсутствует
1099	3647.71	-1663.13	Метод спутниковых геодезических измерений (определений)	0.10	Закрепление отсутствует
1100	3640.06	-1679.67	Метод спутниковых геодезических измерений (определений)	0.10	Закрепление отсутствует
1101	3634.48	-1675.85	Метод спутниковых геодезических измерений (определений)	0.10	Закрепление отсутствует
1102	3632.08	-1679.31	Метод спутниковых геодезических измерений (определений)	0.10	Закрепление отсутствует
1103	3638.43	-1682.73	Метод спутниковых геодезических измерений (определений)	0.10	Закрепление отсутствует

3. Сведения о характерных точках границ объекта

Обозначение характерных точек границ	Координаты, м		Метод определения координат характерной точки	Средняя квадратическая погрешность положения характерной точки (Mt), м	Описание обозначения точки на местности (при наличии)
	X	Y			
1	2	3	4	5	6
948	3479.71	-1827.88	Метод спутниковых геодезических измерений (определений)	0.10	Закрепление отсутствует
949	3489.26	-1807.91	Метод спутниковых геодезических измерений (определений)	0.10	Закрепление отсутствует
950	3501.23	-1783.12	Метод спутниковых геодезических измерений (определений)	0.10	Закрепление отсутствует
951	3515.48	-1753.97	Метод спутниковых геодезических измерений (определений)	0.10	Закрепление отсутствует
952	3530.42	-1722.67	Метод спутниковых геодезических измерений (определений)	0.10	Закрепление отсутствует
953	3538.74	-1705.34	Метод спутниковых геодезических измерений (определений)	0.10	Закрепление отсутствует
954	3555.61	-1669.82	Метод спутниковых геодезических измерений (определений)	0.10	Закрепление отсутствует
955	3564.50	-1650.51	Метод спутниковых геодезических измерений (определений)	0.10	Закрепление отсутствует
956	3573.97	-1631.68	Метод спутниковых геодезических измерений (определений)	0.10	Закрепление отсутствует
957	3582.77	-1614.72	Метод спутниковых геодезических измерений (определений)	0.10	Закрепление отсутствует
958	3602.12	-1575.72	Метод спутниковых геодезических измерений (определений)	0.10	Закрепление отсутствует
959	3618.81	-1556.74	Метод спутниковых геодезических измерений (определений)	0.10	Закрепление отсутствует
960	3619.32	-1560.61	Метод спутниковых геодезических измерений (определений)	0.10	Закрепление отсутствует

3. Сведения о характерных точках границ объекта

Обозначение характерных точек границ	Координаты, м		Метод определения координат характерной точки	Средняя квадратическая погрешность положения характерной точки (Mt), м	Описание обозначения точки на местности (при наличии)
	X	Y			
1	2	3	4	5	6
1000	3386.10	-2052.89	Метод спутниковых геодезических измерений (определений)	0.10	Закрепление отсутствует
1001	3386.33	-2052.44	Метод спутниковых геодезических измерений (определений)	0.10	Закрепление отсутствует
1002	3394.51	-2056.63	Метод спутниковых геодезических измерений (определений)	0.10	Закрепление отсутствует
1003	3396.34	-2053.67	Метод спутниковых геодезических измерений (определений)	0.10	Закрепление отсутствует
1004	3388.06	-2048.84	Метод спутниковых геодезических измерений (определений)	0.10	Закрепление отсутствует
1005	3393.04	-2038.20	Метод спутниковых геодезических измерений (определений)	0.10	Закрепление отсутствует
1006	3401.75	-2042.87	Метод спутниковых геодезических измерений (определений)	0.10	Закрепление отсутствует
1007	3402.64	-2039.33	Метод спутниковых геодезических измерений (определений)	0.10	Закрепление отсутствует
1008	3394.88	-2034.63	Метод спутниковых геодезических измерений (определений)	0.10	Закрепление отсутствует
1009	3409.46	-2008.94	Метод спутниковых геодезических измерений (определений)	0.10	Закрепление отсутствует
1010	3416.36	-2012.47	Метод спутниковых геодезических измерений (определений)	0.10	Закрепление отсутствует
1011	3418.22	-2008.94	Метод спутниковых геодезических измерений (определений)	0.10	Закрепление отсутствует
1012	3413.35	-2009.42	Метод спутниковых геодезических измерений (определений)	0.10	Закрепление отсутствует

3. Сведения о характерных точках границ объекта

Обозначение характерных точек границ	Координаты, м		Метод определения координат характерной точки	Средняя квадратическая погрешность положения характерной точки (Mt), м	Описание обозначения точки на местности (при наличии)
	X	Y			
1	2	3	4	5	6
1052	3819.27	-1783.61	Метод спутниковых геодезических измерений (определений)	0.10	Закрепление отсутствует
1053	3825.74	-1769.83	Метод спутниковых геодезических измерений (определений)	0.10	Закрепление отсутствует
1054	3831.50	-1772.73	Метод спутниковых геодезических измерений (определений)	0.10	Закрепление отсутствует
1055	3833.30	-1769.16	Метод спутниковых геодезических измерений (определений)	0.10	Закрепление отсутствует
1056	3827.48	-1766.23	Метод спутниковых геодезических измерений (определений)	0.10	Закрепление отсутствует
1057	3835.31	-1750.46	Метод спутниковых геодезических измерений (определений)	0.10	Закрепление отсутствует
1058	3840.98	-1753.09	Метод спутниковых геодезических измерений (определений)	0.10	Закрепление отсутствует
1059	3842.16	-1749.46	Метод спутниковых геодезических измерений (определений)	0.10	Закрепление отсутствует
1060	3837.11	-1746.89	Метод спутниковых геодезических измерений (определений)	0.10	Закрепление отсутствует
1061	3843.99	-1733.53	Метод спутниковых геодезических измерений (определений)	0.10	Закрепление отсутствует
1062	3849.99	-1736.69	Метод спутниковых геодезических измерений (определений)	0.10	Закрепление отсутствует
1063	3851.85	-1733.15	Метод спутниковых геодезических измерений (определений)	0.10	Закрепление отсутствует
1064	3843.77	-1729.94	Метод спутниковых геодезических измерений (определений)	0.10	Закрепление отсутствует

3. Сведения о характерных точках границ объекта

Обозначение характерных точек границ	Координаты, м		Метод определения координат характерной точки	Средняя квадратическая погрешность положения характерной точки (Mt), м	Описание обозначения точки на местности (при наличии)
	X	Y			
1	2	3	4	5	6
1104	3634.78	-1691.45	Метод спутниковых геодезических измерений (определений)	0.10	Закрепление отсутствует
1105	3628.62	-1688.46	Метод спутниковых геодезических измерений (определений)	0.10	Закрепление отсутствует
1106	3626.85	-1691.59	Метод спутниковых геодезических измерений (определений)	0.10	Закрепление отсутствует
1107	3633.87	-1699.66	Метод спутниковых геодезических измерений (определений)	0.10	Закрепление отсутствует
1108	3622.31	-1715.20	Метод спутниковых геодезических измерений (определений)	0.10	Закрепление отсутствует
1109	3616.80	-1711.68	Метод спутниковых геодезических измерений (определений)	0.10	Закрепление отсутствует
1110	3614.95	-1715.17	Метод спутниковых геодезических измерений (определений)	0.10	Закрепление отсутствует
1111	3620.53	-1718.79	Метод спутниковых геодезических измерений (определений)	0.10	Закрепление отсутствует
1112	3614.29	-1732.32	Метод спутниковых геодезических измерений (определений)	0.10	Закрепление отсутствует
1113	3607.75	-1728.74	Метод спутниковых геодезических измерений (определений)	0.10	Закрепление отсутствует
1114	3603.83	-1732.23	Метод спутниковых геодезических измерений (определений)	0.10	Закрепление отсутствует
1115	3612.59	-1738.93	Метод спутниковых геодезических измерений (определений)	0.10	Закрепление отсутствует
1116	3603.84	-1750.23	Метод спутниковых геодезических измерений (определений)	0.10	Закрепление отсутствует

3. Сведения о характерных точках границ объекта

Обозначение характерных точек границ	Координаты, м		Метод определения координат характерной точки	Средняя квадратическая погрешность положения характерной точки (Mt), м	Описание обозначения точки на местности (при наличии)
	X	Y			
1	2	3	4	5	6
1117	3909.28	-1747.71	Метод спутниковых геодезических измерений (определений)	0.10	Закрепление отсутствует
1118	3897.61	-1750.85	Метод спутниковых геодезических измерений (определений)	0.10	Закрепление отсутствует
1119	3884.02	-1753.80	Метод спутниковых геодезических измерений (определений)	0.10	Закрепление отсутствует
1120	3897.23	-1766.23	Метод спутниковых геодезических измерений (определений)	0.10	Закрепление отсутствует
1121	3890.38	-1763.21	Метод спутниковых геодезических измерений (определений)	0.10	Закрепление отсутствует
1122	3889.09	-1766.84	Метод спутниковых геодезических измерений (определений)	0.10	Закрепление отсутствует
1123	3895.98	-1769.58	Метод спутниковых геодезических измерений (определений)	0.10	Закрепление отсутствует
1124	3868.17	-1784.25	Метод спутниковых геодезических измерений (определений)	0.10	Закрепление отсутствует
1125	3881.70	-1781.38	Метод спутниковых геодезических измерений (определений)	0.10	Закрепление отсутствует
1126	3880.07	-1785.63	Метод спутниковых геодезических измерений (определений)	0.10	Закрепление отсутствует
1127	3886.39	-1787.84	Метод спутниковых геодезических измерений (определений)	0.10	Закрепление отсутствует
1128	3873.07	-1814.43	Метод спутниковых геодезических измерений (определений)	0.10	Закрепление отсутствует
1129	3866.75	-1811.30	Метод спутниковых геодезических измерений (определений)	0.10	Закрепление отсутствует

3. Сведения о характерных точках границ объекта

Обозначение характерных точек границ	Координаты, м		Метод определения координат характерной точки	Средняя квадратическая погрешность положения характерной точки (Mt), м	Описание обозначения точки на местности (при наличии)
	X	Y			
1	2	3	4	5	6
1130	3865.08	-1815.16	Метод спутниковых геодезических измерений (определений)	0.10	Закрепление отсутствует
1131	3871.37	-1818.03	Метод спутниковых геодезических измерений (определений)	0.10	Закрепление отсутствует
1132	3858.97	-1844.38	Метод спутниковых геодезических измерений (определений)	0.10	Закрепление отсутствует
1133	3852.89	-1841.68	Метод спутниковых геодезических измерений (определений)	0.10	Закрепление отсутствует
1134	3850.52	-1845.32	Метод спутниковых геодезических измерений (определений)	0.10	Закрепление отсутствует
1135	3856.27	-1847.56	Метод спутниковых геодезических измерений (определений)	0.10	Закрепление отсутствует
1136	3853.71	-1857.62	Метод спутниковых геодезических измерений (определений)	0.10	Закрепление отсутствует
1137	3846.93	-1854.59	Метод спутниковых геодезических измерений (определений)	0.10	Закрепление отсутствует
1138	3844.35	-1858.02	Метод спутниковых геодезических измерений (определений)	0.10	Закрепление отсутствует
1139	3849.95	-1860.62	Метод спутниковых геодезических измерений (определений)	0.10	Закрепление отсутствует
1140	3832.90	-1895.93	Метод спутниковых геодезических измерений (определений)	0.10	Закрепление отсутствует
1141	3827.24	-1893.30	Метод спутниковых геодезических измерений (определений)	0.10	Закрепление отсутствует
1142	3823.57	-1896.93	Метод спутниковых геодезических измерений (определений)	0.10	Закрепление отсутствует

3. Сведения о характерных точках границ объекта

Обозначение характерных точек границ	Координаты, м		Метод определения координат характерной точки	Средняя квадратическая погрешность положения характерной точки (Mt), м	Описание обозначения точки на местности (при наличии)
	X	Y			
1	2	3	4	5	6
1143	3831.28	-1899.56	Метод спутниковых геодезических измерений (определений)	0.10	Закрепление отсутствует
1144	3823.49	-1916.29	Метод спутниковых геодезических измерений (определений)	0.10	Закрепление отсутствует
1145	3817.48	-1913.29	Метод спутниковых геодезических измерений (определений)	0.10	Закрепление отсутствует
1146	3811.47	-1916.90	Метод спутниковых геодезических измерений (определений)	0.10	Закрепление отсутствует
1147	3824.71	-1919.87	Метод спутниковых геодезических измерений (определений)	0.10	Закрепление отсутствует
1148	3815.40	-1931.76	Метод спутниковых геодезических измерений (определений)	0.10	Закрепление отсутствует
1149	3814.52	-1933.56	Метод спутниковых геодезических измерений (определений)	0.10	Закрепление отсутствует
1150	3816.25	-1943.26	Метод спутниковых геодезических измерений (определений)	0.10	Закрепление отсутствует
1151	3803.92	-1940.39	Метод спутниковых геодезических измерений (определений)	0.10	Закрепление отсутствует
1152	3802.24	-1943.59	Метод спутниковых геодезических измерений (определений)	0.10	Закрепление отсутствует
1153	3808.17	-1946.86	Метод спутниковых геодезических измерений (определений)	0.10	Закрепление отсутствует
1154	3801.43	-1958.68	Метод спутниковых геодезических измерений (определений)	0.10	Закрепление отсутствует
1155	3496.39	-1993.68	Метод спутниковых геодезических измерений (определений)	0.10	Закрепление отсутствует

3. Сведения о характерных точках границ объекта

Обозначение характерных точек границ	Координаты, м		Метод определения координат характерной точки	Средняя квадратическая погрешность положения характерной точки (Mt), м	Описание обозначения точки на местности (при наличии)
	X	Y			
1	2	3	4	5	6
1156	3494.57	-1995.24	Метод спутниковых геодезических измерений (определений)	0.10	Закрепление отсутствует
1157	3495.49	-1961.60	Метод спутниковых геодезических измерений (определений)	0.10	Закрепление отсутствует
1158	3493.04	-1974.58	Метод спутниковых геодезических измерений (определений)	0.10	Закрепление отсутствует
1159	3488.03	-1972.23	Метод спутниковых геодезических измерений (определений)	0.10	Закрепление отсутствует
1160	3486.32	-1975.82	Метод спутниковых геодезических измерений (определений)	0.10	Закрепление отсутствует
1161	3491.59	-1978.22	Метод спутниковых геодезических измерений (определений)	0.10	Закрепление отсутствует
1162	3482.95	-1999.03	Метод спутниковых геодезических измерений (определений)	0.10	Закрепление отсутствует
1163	3477.12	-1996.36	Метод спутниковых геодезических измерений (определений)	0.10	Закрепление отсутствует
1164	3475.45	-1999.66	Метод спутниковых геодезических измерений (определений)	0.10	Закрепление отсутствует
1165	3481.32	-2002.69	Метод спутниковых геодезических измерений (определений)	0.10	Закрепление отсутствует
1166	3475.10	-2013.43	Метод спутниковых геодезических измерений (определений)	0.10	Закрепление отсутствует
1167	3468.92	-2012.41	Метод спутниковых геодезических измерений (определений)	0.10	Закрепление отсутствует
1168	3467.10	-2016.60	Метод спутниковых геодезических измерений (определений)	0.10	Закрепление отсутствует

3. Сведения о характерных точках границ объекта

Обозначение характерных точек границ	Координаты, м		Метод определения координат характерной точки	Средняя квадратическая погрешность положения характерной точки (Mt), м	Описание обозначения точки на местности (при наличии)
	X	Y			
1	2	3	4	5	6
1169	3473.55	-2019.62	Метод спутниковых геодезических измерений (определений)	0.10	Закрепление отсутствует
1170	3468.80	-2027.99	Метод спутниковых геодезических измерений (определений)	0.10	Закрепление отсутствует
1171	3462.94	-2025.53	Метод спутниковых геодезических измерений (определений)	0.10	Закрепление отсутствует
1172	3461.31	-2029.00	Метод спутниковых геодезических измерений (определений)	0.10	Закрепление отсутствует
1173	3463.05	-2031.36	Метод спутниковых геодезических измерений (определений)	0.10	Закрепление отсутствует
1174	3449.78	-2065.60	Метод спутниковых геодезических измерений (определений)	0.10	Закрепление отсутствует
1175	3444.69	-2063.65	Метод спутниковых геодезических измерений (определений)	0.10	Закрепление отсутствует
1176	3443.01	-2066.28	Метод спутниковых геодезических измерений (определений)	0.10	Закрепление отсутствует
1177	3447.97	-2068.57	Метод спутниковых геодезических измерений (определений)	0.10	Закрепление отсутствует
1178	3432.36	-2098.13	Метод спутниковых геодезических измерений (определений)	0.10	Закрепление отсутствует
1179	3412.89	-2085.38	Метод спутниковых геодезических измерений (определений)	0.10	Закрепление отсутствует
1180	3402.96	-2090.23	Метод спутниковых геодезических измерений (определений)	0.10	Закрепление отсутствует
1181	3406.03	-2093.67	Метод спутниковых геодезических измерений (определений)	0.10	Закрепление отсутствует

3. Сведения о характерных точках границ объекта

Обозначение характерных точек границ	Координаты, м		Метод определения координат характерной точки	Средняя квадратическая погрешность положения характерной точки (Mt), м	Описание обозначения точки на местности (при наличии)
	X	Y			
1	2	3	4	5	6
1182	3411.96	-2090.68	Метод спутниковых геодезических измерений (определений)	0.10	Закрепление отсутствует
1183	3430.49	-2101.68	Метод спутниковых геодезических измерений (определений)	0.10	Закрепление отсутствует
1184	3422.05	-2117.47	Метод спутниковых геодезических измерений (определений)	0.10	Закрепление отсутствует
1185	3414.82	-2112.23	Метод спутниковых геодезических измерений (определений)	0.10	Закрепление отсутствует
1186	3412.50	-2115.49	Метод спутниковых геодезических измерений (определений)	0.10	Закрепление отсутствует
1187	3420.15	-2120.96	Метод спутниковых геодезических измерений (определений)	0.10	Закрепление отсутствует
1188	3416.32	-2127.01	Метод спутниковых геодезических измерений (определений)	0.10	Закрепление отсутствует
1189	3410.70	-2134.26	Метод спутниковых геодезических измерений (определений)	0.10	Закрепление отсутствует
1190	3404.24	-2140.72	Метод спутниковых геодезических измерений (определений)	0.10	Закрепление отсутствует
1191	3401.52	-2143.63	Метод спутниковых геодезических измерений (определений)	0.10	Закрепление отсутствует
1192	3424.22	-2163.20	Метод спутниковых геодезических измерений (определений)	0.10	Закрепление отсутствует
1193	3420.93	-2166.48	Метод спутниковых геодезических измерений (определений)	0.10	Закрепление отсутствует
1194	3423.76	-2169.51	Метод спутниковых геодезических измерений (определений)	0.10	Закрепление отсутствует

3. Сведения о характерных точках границ объекта

Обозначение характерных точек границ	Координаты, м		Метод определения координат характерной точки	Средняя квадратическая погрешность положения характерной точки (Mt), м	Описание обозначения точки на местности (при наличии)
	X	Y			
1	2	3	4	5	6
1195	3427.16	-2163.91	Метод спутниковых геодезических измерений (определений)	0.10	Закрепление отсутствует
1196	3430.30	-2188.85	Метод спутниковых геодезических измерений (определений)	0.10	Закрепление отсутствует
1197	3446.36	-2193.09	Метод спутниковых геодезических измерений (определений)	0.10	Закрепление отсутствует
1198	3448.89	-2195.92	Метод спутниковых геодезических измерений (определений)	0.10	Закрепление отсутствует
1199	3452.16	-2191.64	Метод спутниковых геодезических измерений (определений)	0.10	Закрепление отсутствует
1200	3465.52	-2203.46	Метод спутниковых геодезических измерений (определений)	0.10	Закрепление отсутствует
1201	3477.48	-2219.65	Метод спутниковых геодезических измерений (определений)	0.10	Закрепление отсутствует
1202	3474.74	-2217.79	Метод спутниковых геодезических измерений (определений)	0.10	Закрепление отсутствует
1203	3473.33	-2219.26	Метод спутниковых геодезических измерений (определений)	0.10	Закрепление отсутствует
1204	3476.16	-2225.63	Метод спутниковых геодезических измерений (определений)	0.10	Закрепление отсутствует
1205	3480.35	-2217.84	Метод спутниковых геодезических измерений (определений)	0.10	Закрепление отсутствует
1206	3480.73	-2218.21	Метод спутниковых геодезических измерений (определений)	0.10	Закрепление отсутствует
1207	3483.52	-2215.34	Метод спутниковых геодезических измерений (определений)	0.10	Закрепление отсутствует

3. Сведения о характерных точках границ объекта

Обозначение характерных точек границ	Координаты, м		Метод определения координат характерной точки	Средняя квадратическая погрешность положения характерной точки (Mt), м	Описание обозначения точки на местности (при наличии)
	X	Y			
1	2	3	4	5	6
1208	3483.10	-2215.61	Метод спутниковых геодезических измерений (определений)	0.10	Закрепление отсутствует
1209	3469.77	-2201.87	Метод спутниковых геодезических измерений (определений)	0.10	Закрепление отсутствует
1210	3479.21	-2192.55	Метод спутниковых геодезических измерений (определений)	0.10	Закрепление отсутствует
1211	3476.38	-2189.70	Метод спутниковых геодезических измерений (определений)	0.10	Закрепление отсутствует
1212	3464.88	-2199.21	Метод спутниковых геодезических измерений (определений)	0.10	Закрепление отсутствует
1213	3454.53	-2187.41	Метод спутниковых геодезических измерений (определений)	0.10	Закрепление отсутствует
1214	3428.50	-2161.67	Метод спутниковых геодезических измерений (определений)	0.10	Закрепление отсутствует
1215	3418.69	-2183.16	Метод спутниковых геодезических измерений (определений)	0.10	Закрепление отсутствует
1216	3430.25	-2161.60	Метод спутниковых геодезических измерений (определений)	0.10	Закрепление отсутствует
1217	3427.42	-2158.77	Метод спутниковых геодезических измерений (определений)	0.10	Закрепление отсутствует
1218	3413.65	-2150.56	Метод спутниковых геодезических измерений (определений)	0.10	Закрепление отсутствует
1219	3407.28	-2143.34	Метод спутниковых геодезических измерений (определений)	0.10	Закрепление отсутствует
1220	3413.78	-2136.81	Метод спутниковых геодезических измерений (определений)	0.10	Закрепление отсутствует

3. Сведения о характерных точках границ объекта

Обозначение характерных точек границ	Координаты, м		Метод определения координат характерной точки	Средняя квадратическая погрешность положения характерной точки (Mt), м	Описание обозначения точки на местности (при наличии)
	X	Y			
1	2	3	4	5	6
1221	3410.65	-2129.23	Метод спутниковых геодезических измерений (определений)	0.10	Закрепление отсутствует
1222	3424.62	-2121.38	Метод спутниковых геодезических измерений (определений)	0.10	Закрепление отсутствует
1223	3442.22	-2088.64	Метод спутниковых геодезических измерений (определений)	0.10	Закрепление отсутствует
1224	3434.05	-2094.23	Метод спутниковых геодезических измерений (определений)	0.10	Закрепление отсутствует
1225	3433.92	-2090.78	Метод спутниковых геодезических измерений (определений)	0.10	Закрепление отсутствует
1226	3444.08	-2084.50	Метод спутниковых геодезических измерений (определений)	0.10	Закрепление отсутствует
1227	3432.30	-2068.93	Метод спутниковых геодезических измерений (определений)	0.10	Закрепление отсутствует
1228	3465.16	-2075.56	Метод спутниковых геодезических измерений (определений)	0.10	Закрепление отсутствует
1229	3467.97	-2072.38	Метод спутниковых геодезических измерений (определений)	0.10	Закрепление отсутствует
1230	3454.10	-2065.33	Метод спутниковых геодезических измерений (определений)	0.10	Закрепление отсутствует
1231	3471.58	-2031.56	Метод спутниковых геодезических измерений (определений)	0.10	Закрепление отсутствует
1232	3477.81	-2018.58	Метод спутниковых геодезических измерений (определений)	0.10	Закрепление отсутствует
1233	3483.86	-2002.48	Метод спутниковых геодезических измерений (определений)	0.10	Закрепление отсутствует

3. Сведения о характерных точках границ объекта

Обозначение характерных точек границ	Координаты, м		Метод определения координат характерной точки	Средняя квадратическая погрешность положения характерной точки (Mt), м	Описание обозначения точки на местности (при наличии)
	X	Y			
1	2	3	4	5	6
1234	3495.78	-1978.65	Метод спутниковых геодезических измерений (определений)	0.10	Закрепление отсутствует
1235	3503.95	-1961.61	Метод спутниковых геодезических измерений (определений)	0.10	Закрепление отсутствует
1236	3512.96	-1960.50	Метод спутниковых геодезических измерений (определений)	0.10	Закрепление отсутствует
1237	3518.12	-1955.21	Метод спутниковых геодезических измерений (определений)	0.10	Закрепление отсутствует
1238	3523.90	-1957.13	Метод спутниковых геодезических измерений (определений)	0.10	Закрепление отсутствует
1239	3513.62	-1984.18	Метод спутниковых геодезических измерений (определений)	0.10	Закрепление отсутствует
1240	3510.48	-1982.81	Метод спутниковых геодезических измерений (определений)	0.10	Закрепление отсутствует
1241	3498.50	-1987.54	Метод спутниковых геодезических измерений (определений)	0.10	Закрепление отсутствует
1242	3487.96	-2009.37	Метод спутниковых геодезических измерений (определений)	0.10	Закрепление отсутствует
1243	3469.61	-2046.33	Метод спутниковых геодезических измерений (определений)	0.10	Закрепление отсутствует
1244	3469.39	-2046.77	Метод спутниковых геодезических измерений (определений)	0.10	Закрепление отсутствует
1245	3472.98	-2048.33	Метод спутниковых геодезических измерений (определений)	0.10	Закрепление отсутствует
1246	3473.20	-2048.89	Метод спутниковых геодезических измерений (определений)	0.10	Закрепление отсутствует

3. Сведения о характерных точках границ объекта

Обозначение характерных точек границ	Координаты, м		Метод определения координат характерной точки	Средняя квадратическая погрешность положения характерной точки (Mt), м	Описание обозначения точки на местности (при наличии)
	X	Y			
1	2	3	4	5	6
1247	3478.60	-2050.74	Метод спутниковых геодезических измерений (определений)	0.10	Закрепление отсутствует
1248	3480.36	-2047.13	Метод спутниковых геодезических измерений (определений)	0.10	Закрепление отсутствует
1249	3478.50	-2046.27	Метод спутниковых геодезических измерений (определений)	0.10	Закрепление отсутствует
1250	3474.98	-2048.13	Метод спутниковых геодезических измерений (определений)	0.10	Закрепление отсутствует
1251	3490.68	-2012.89	Метод спутниковых геодезических измерений (определений)	0.10	Закрепление отсутствует
1252	3498.24	-2016.42	Метод спутниковых геодезических измерений (определений)	0.10	Закрепление отсутствует
1253	3499.93	-2013.79	Метод спутниковых геодезических измерений (определений)	0.10	Закрепление отсутствует
1254	3492.43	-2009.29	Метод спутниковых геодезических измерений (определений)	0.10	Закрепление отсутствует
1255	3501.22	-1991.69	Метод спутниковых геодезических измерений (определений)	0.10	Закрепление отсутствует
1256	3506.60	-1995.73	Метод спутниковых геодезических измерений (определений)	0.10	Закрепление отсутствует
1257	3508.36	-1990.13	Метод спутниковых геодезических измерений (определений)	0.10	Закрепление отсутствует
1258	3502.97	-1987.49	Метод спутниковых геодезических измерений (определений)	0.10	Закрепление отсутствует
1259	3513.27	-1966.27	Метод спутниковых геодезических измерений (определений)	0.10	Закрепление отсутствует

3. Сведения о характерных точках границ объекта

Обозначение характерных точек границ	Координаты, м		Метод определения координат характерной точки	Средняя квадратическая погрешность положения характерной точки (Mt), м	Описание обозначения точки на местности (при наличии)
	X	Y			
1	2	3	4	5	6
1260	3518.11	-1968.47	Метод спутниковых геодезических измерений (определений)	0.10	Закрепление отсутствует
1261	3519.79	-1964.84	Метод спутниковых геодезических измерений (определений)	0.10	Закрепление отсутствует
1262	3514.83	-1962.55	Метод спутниковых геодезических измерений (определений)	0.10	Закрепление отсутствует
1263	3516.63	-1957.61	Метод спутниковых геодезических измерений (определений)	0.10	Закрепление отсутствует
1264	3523.96	-1960.16	Метод спутниковых геодезических измерений (определений)	0.10	Закрепление отсутствует
1265	3523.68	-1956.52	Метод спутниковых геодезических измерений (определений)	0.10	Закрепление отсутствует
1266	3518.18	-1953.52	Метод спутниковых геодезических измерений (определений)	0.10	Закрепление отсутствует
1267	3524.85	-1940.22	Метод спутниковых геодезических измерений (определений)	0.10	Закрепление отсутствует
1268	3531.47	-1963.59	Метод спутниковых геодезических измерений (определений)	0.10	Закрепление отсутствует
1269	3533.18	-1959.73	Метод спутниковых геодезических измерений (определений)	0.10	Закрепление отсутствует
1270	3526.60	-1956.63	Метод спутниковых геодезических измерений (определений)	0.10	Закрепление отсутствует
1271	3527.23	-1955.30	Метод спутниковых геодезических измерений (определений)	0.10	Закрепление отсутствует
1272	3519.93	-1951.74	Метод спутниковых геодезических измерений (определений)	0.10	Закрепление отсутствует

3. Сведения о характерных точках границ объекта

Обозначение характерных точек границ	Координаты, м		Метод определения координат характерной точки	Средняя квадратическая погрешность положения характерной точки (Mt), м	Описание обозначения точки на местности (при наличии)
	X	Y			
1	2	3	4	5	6
1273	3526.22	-1919.96	Метод спутниковых геодезических измерений (определений)	0.10	Закрепление отсутствует
1274	3535.75	-1899.44	Метод спутниковых геодезических измерений (определений)	0.10	Закрепление отсутствует
1275	3534.42	-1860.54	Метод спутниковых геодезических измерений (определений)	0.10	Закрепление отсутствует
1276	3560.77	-1867.92	Метод спутниковых геодезических измерений (определений)	0.10	Закрепление отсутствует
1277	3573.88	-1817.59	Метод спутниковых геодезических измерений (определений)	0.10	Закрепление отсутствует
1278	3590.90	-1787.75	Метод спутниковых геодезических измерений (определений)	0.10	Закрепление отсутствует
1279	3599.86	-1769.76	Метод спутниковых геодезических измерений (определений)	0.10	Закрепление отсутствует
1280	3608.96	-1793.83	Метод спутниковых геодезических измерений (определений)	0.10	Закрепление отсутствует
1281	3617.92	-1735.96	Метод спутниковых геодезических измерений (определений)	0.10	Закрепление отсутствует
1282	3624.94	-1718.83	Метод спутниковых геодезических измерений (определений)	0.10	Закрепление отсутствует
1283	3637.57	-1694.13	Метод спутниковых геодезических измерений (определений)	0.10	Закрепление отсутствует
1284	3642.75	-1682.70	Метод спутниковых геодезических измерений (определений)	0.10	Закрепление отсутствует
1285	3672.11	-1663.29	Метод спутниковых геодезических измерений (определений)	0.10	Закрепление отсутствует

3. Сведения о характерных точках границ объекта

Обозначение характерных точек границ	Координаты, м		Метод определения координат характерной точки	Средняя квадратическая погрешность положения характерной точки (Mt), м	Описание обозначения точки на местности (при наличии)
	X	Y			
1	2	3	4	5	6
1286	3663.45	-1638.56	Метод спутниковых геодезических измерений (определений)	0.10	Закрепление отсутствует
1287	3669.58	-1630.59	Метод спутниковых геодезических измерений (определений)	0.10	Закрепление отсутствует
1288	3670.87	-1631.18	Метод спутниковых геодезических измерений (определений)	0.10	Закрепление отсутствует
1289	3674.80	-1632.59	Метод спутниковых геодезических измерений (определений)	0.10	Закрепление отсутствует
1290	3669.57	-1641.26	Метод спутниковых геодезических измерений (определений)	0.10	Закрепление отсутствует
1291	3659.73	-1660.64	Метод спутниковых геодезических измерений (определений)	0.10	Закрепление отсутствует
1292	3648.28	-1683.44	Метод спутниковых геодезических измерений (определений)	0.10	Закрепление отсутствует
1293	3638.41	-1705.68	Метод спутниковых геодезических измерений (определений)	0.10	Закрепление отсутствует
1294	3629.55	-1719.17	Метод спутниковых геодезических измерений (определений)	0.10	Закрепление отсутствует
1295	3624.27	-1730.18	Метод спутниковых геодезических измерений (определений)	0.10	Закрепление отсутствует
1296	3611.82	-1755.68	Метод спутниковых геодезических измерений (определений)	0.10	Закрепление отсутствует
1297	3603.95	-1775.13	Метод спутниковых геодезических измерений (определений)	0.10	Закрепление отсутствует
1298	3593.34	-1794.70	Метод спутниковых геодезических измерений (определений)	0.10	Закрепление отсутствует

3. Сведения о характерных точках границ объекта

Обозначение характерных точек границ	Координаты, м		Метод определения координат характерной точки	Средняя квадратическая погрешность положения характерной точки (Mt), м	Описание обозначения точки на местности (при наличии)
	X	Y			
1	2	3	4	5	6
1299	3578.17	-1819.49	Метод спутниковых геодезических измерений (определений)	0.10	Закрепление отсутствует
1300	3559.90	-1856.88	Метод спутниковых геодезических измерений (определений)	0.10	Закрепление отсутствует
1301	3558.80	-1858.73	Метод спутниковых геодезических измерений (определений)	0.10	Закрепление отсутствует
1302	3562.40	-1860.88	Метод спутниковых геодезических измерений (определений)	0.10	Закрепление отсутствует
1303	3562.62	-1860.63	Метод спутниковых геодезических измерений (определений)	0.10	Закрепление отсутствует
1304	3569.27	-1863.26	Метод спутниковых геодезических измерений (определений)	0.10	Закрепление отсутствует
1305	3571.02	-1859.67	Метод спутниковых геодезических измерений (определений)	0.10	Закрепление отсутствует
1306	3564.58	-1856.44	Метод спутниковых геодезических измерений (определений)	0.10	Закрепление отсутствует
1307	3580.87	-1823.64	Метод спутниковых геодезических измерений (определений)	0.10	Закрепление отсутствует
1308	3587.71	-1826.23	Метод спутниковых геодезических измерений (определений)	0.10	Закрепление отсутствует
1309	3589.40	-1827.61	Метод спутниковых геодезических измерений (определений)	0.10	Закрепление отсутствует
1310	3582.70	-1819.48	Метод спутниковых геодезических измерений (определений)	0.10	Закрепление отсутствует
1311	3593.99	-1798.30	Метод спутниковых геодезических измерений (определений)	0.10	Закрепление отсутствует

3. Сведения о характерных точках границ объекта

Обозначение характерных точек границ	Координаты, м		Метод определения координат характерной точки	Средняя квадратическая погрешность положения характерной точки (Mt), м	Описание обозначения точки на местности (при наличии)
	X	Y			
1	2	3	4	5	6
1312	3599.83	-1801.20	Метод спутниковых геодезических измерений (определений)	0.10	Закрепление отсутствует
1313	3603.60	-1797.62	Метод спутниковых геодезических измерений (определений)	0.10	Закрепление отсутствует
1314	3595.80	-1794.74	Метод спутниковых геодезических измерений (определений)	0.10	Закрепление отсутствует
1315	3604.55	-1779.10	Метод спутниковых геодезических измерений (определений)	0.10	Закрепление отсутствует
1316	3605.86	-1781.68	Метод спутниковых геодезических измерений (определений)	0.10	Закрепление отсутствует
1317	3611.61	-1778.69	Метод спутниковых геодезических измерений (определений)	0.10	Закрепление отсутствует
1318	3606.39	-1775.54	Метод спутниковых геодезических измерений (определений)	0.10	Закрепление отсутствует
1319	3614.51	-1758.69	Метод спутниковых геодезических измерений (определений)	0.10	Закрепление отсутствует
1320	3619.54	-1761.59	Метод спутниковых геодезических измерений (определений)	0.10	Закрепление отсутствует
1321	3621.41	-1757.87	Метод спутниковых геодезических измерений (определений)	0.10	Закрепление отсутствует
1322	3616.39	-1755.11	Метод спутниковых геодезических измерений (определений)	0.10	Закрепление отсутствует
1323	3627.43	-1733.74	Метод спутниковых геодезических измерений (определений)	0.10	Закрепление отсутствует
1324	3632.22	-1736.23	Метод спутниковых геодезических измерений (определений)	0.10	Закрепление отсутствует

3. Сведения о характерных точках границ объекта

Обозначение характерных точек границ	Координаты, м		Метод определения координат характерной точки	Средняя квадратическая погрешность положения характерной точки (Mt), м	Описание обозначения точки на местности (при наличии)
	X	Y			
1	2	3	4	5	6
1325	3634.07	-1737.68	Метод спутниковых геодезических измерений (определений)	0.10	Закрепление отсутствует
1326	3629.15	-1730.13	Метод спутниковых геодезических измерений (определений)	0.10	Закрепление отсутствует
1327	3632.10	-1725.36	Метод спутниковых геодезических измерений (определений)	0.10	Закрепление отсутствует
1328	3637.72	-1725.29	Метод спутниковых геодезических измерений (определений)	0.10	Закрепление отсутствует
1329	3639.43	-1721.67	Метод спутниковых геодезических измерений (определений)	0.10	Закрепление отсутствует
1330	3634.15	-1719.18	Метод спутниковых геодезических измерений (определений)	0.10	Закрепление отсутствует
1331	3640.99	-1707.19	Метод спутниковых геодезических измерений (определений)	0.10	Закрепление отсутствует
1332	3646.29	-1709.68	Метод спутниковых геодезических измерений (определений)	0.10	Закрепление отсутствует
1333	3647.90	-1706.87	Метод спутниковых геодезических измерений (определений)	0.10	Закрепление отсутствует
1334	3642.86	-1703.63	Метод спутниковых геодезических измерений (определений)	0.10	Закрепление отсутствует
1335	3631.90	-1686.99	Метод спутниковых геодезических измерений (определений)	0.10	Закрепление отсутствует
1336	3636.30	-1689.43	Метод спутниковых геодезических измерений (определений)	0.10	Закрепление отсутствует
1337	3637.88	-1683.84	Метод спутниковых геодезических измерений (определений)	0.10	Закрепление отсутствует

3. Сведения о характерных точках границ объекта

Обозначение характерных точек границ	Координаты, м		Метод определения координат характерной точки	Средняя квадратическая погрешность положения характерной точки (Mt), м	Описание обозначения точки на местности (при наличии)
	X	Y			
1	2	3	4	5	6
1377	3633.27	-1805.33	Метод спутниковых геодезических измерений (определений)	0.10	Закрепление отсутствует
1378	3639.43	-1801.97	Метод спутниковых геодезических измерений (определений)	0.10	Закрепление отсутствует
1379	3632.22	-1828.39	Метод спутниковых геодезических измерений (определений)	0.10	Закрепление отсутствует
1380	3626.41	-1831.97	Метод спутниковых геодезических измерений (определений)	0.10	Закрепление отсутствует
1381	3627.36	-1835.21	Метод спутниковых геодезических измерений (определений)	0.10	Закрепление отсутствует
1382	3624.25	-1860.84	Метод спутниковых геодезических измерений (определений)	0.10	Закрепление отсутствует
1383	3613.34	-1857.66	Метод спутниковых геодезических измерений (определений)	0.10	Закрепление отсутствует
1384	3615.67	-1861.29	Метод спутниковых геодезических измерений (определений)	0.10	Закрепление отсутствует
1385	3622.34	-1864.36	Метод спутниковых геодезических измерений (определений)	0.10	Закрепление отсутствует
1386	3614.30	-1884.18	Метод спутниковых геодезических измерений (определений)	0.10	Закрепление отсутствует
1387	3603.45	-1881.48	Метод спутниковых геодезических измерений (определений)	0.10	Закрепление отсутствует
1388	3603.77	-1883.11	Метод спутниковых геодезических измерений (определений)	0.10	Закрепление отсутствует
1389	3609.49	-1887.73	Метод спутниковых геодезических измерений (определений)	0.10	Закрепление отсутствует

3. Сведения о характерных точках границ объекта

Обозначение характерных точек границ	Координаты, м		Метод определения координат характерной точки	Средняя квадратическая погрешность положения характерной точки (Mt), м	Описание обозначения точки на местности (при наличии)
	X	Y			
1	2	3	4	5	6
1429	3636.10	-1857.45	Метод спутниковых геодезических измерений (определений)	0.10	Закрепление отсутствует
1430	3631.33	-1850.18	Метод спутниковых геодезических измерений (определений)	0.10	Закрепление отсутствует
1431	3636.17	-1837.52	Метод спутниковых геодезических измерений (определений)	0.10	Закрепление отсутствует
1432	3660.74	-1839.67	Метод спутниковых геодезических измерений (определений)	0.10	Закрепление отсутствует
1433	3662.41	-1830.86	Метод спутниковых геодезических измерений (определений)	0.10	Закрепление отсутствует
1434	3657.84	-1823.89	Метод спутниковых геодезических измерений (определений)	0.10	Закрепление отсутствует
1435	3665.02	-1820.65	Метод спутниковых геодезических измерений (определений)	0.10	Закрепление отсутствует
1436	3671.91	-1825.74	Метод спутниковых геодезических измерений (определений)	0.10	Закрепление отсутствует
1437	3673.51	-1820.69	Метод спутниковых геодезических измерений (определений)	0.10	Закрепление отсутствует
1438	3666.94	-1817.12	Метод спутниковых геодезических измерений (определений)	0.10	Закрепление отсутствует
1439	3671.20	-1801.14	Метод спутниковых геодезических измерений (определений)	0.10	Закрепление отсутствует
1440	3682.97	-1804.23	Метод спутниковых геодезических измерений (определений)	0.10	Закрепление отсутствует
1441	3683.83	-1800.61	Метод спутниковых геодезических измерений (определений)	0.10	Закрепление отсутствует

3. Сведения о характерных точках границ объекта

Обозначение характерных точек границ	Координаты, м		Метод определения координат характерной точки	Средняя квадратическая погрешность положения характерной точки (Mt), м	Описание обозначения точки на местности (при наличии)
	X	Y			
1	2	3	4	5	6
1481	3805.73	-1773.24	Метод спутниковых геодезических измерений (определений)	0.10	Закрепление отсутствует
1482	3807.69	-1769.75	Метод спутниковых геодезических измерений (определений)	0.10	Закрепление отсутствует
1483	3801.59	-1766.34	Метод спутниковых геодезических измерений (определений)	0.10	Закрепление отсутствует
1484	3817.82	-1730.67	Метод спутниковых геодезических измерений (определений)	0.10	Закрепление отсутствует
1485	3823.42	-1742.21	Метод спутниковых геодезических измерений (определений)	0.10	Закрепление отсутствует
1486	3825.25	-1738.75	Метод спутниковых геодезических измерений (определений)	0.10	Закрепление отсутствует
1487	3819.86	-1733.57	Метод спутниковых геодезических измерений (определений)	0.10	Закрепление отсутствует
1488	3831.83	-1711.91	Метод спутниковых геодезических измерений (определений)	0.10	Закрепление отсутствует
1489	3838.69	-1715.35	Метод спутниковых геодезических измерений (определений)	0.10	Закрепление отсутствует
1490	3840.48	-1711.77	Метод спутниковых геодезических измерений (определений)	0.10	Закрепление отсутствует
1491	3833.73	-1708.39	Метод спутниковых геодезических измерений (определений)	0.10	Закрепление отсутствует
1492	3834.18	-1707.36	Метод спутниковых геодезических измерений (определений)	0.10	Закрепление отсутствует
1493	3839.46	-1703.66	Метод спутниковых геодезических измерений (определений)	0.10	Закрепление отсутствует

3. Сведения о характерных точках границ объекта

Обозначение характерных точек границ	Координаты, м		Метод определения координат характерной точки	Средняя квадратическая погрешность положения характерной точки (Mt), м	Описание обозначения точки на местности (при наличии)
	X	Y			
1	2	3	4	5	6
1386	3615.30	-1884.18	Метод спутниковых геодезических измерений (определений)	0.10	Закрепление отсутствует
1387	3603.45	-1881.48	Метод спутниковых геодезических измерений (определений)	0.10	Закрепление отсутствует
1388	3603.77	-1883.11	Метод спутниковых геодезических измерений (определений)	0.10	Закрепление отсутствует
1389	3609.49	-1887.73	Метод спутниковых геодезических измерений (определений)	0.10	Закрепление отсутствует
1390	3609.08	-1888.66	Метод спутниковых геодезических измерений (определений)	0.10	Закрепление отсутствует
1391	3612.71	-1890.33	Метод спутниковых геодезических измерений (определений)	0.10	Закрепление отсутствует
1392	3613.91	-1887.68	Метод спутниковых геодезических измерений (определений)	0.10	Закрепление отсутствует
1393	3626.89	-1864.80	Метод спутниковых геодезических измерений (определений)	0.10	Закрепление отсутствует
1394	3642.06	-1835.55	Метод спутниковых геодезических измерений (определений)	0.10	Закрепление отсутствует
1395	3657.72	-1805.45	Метод спутниковых геодезических измерений (определений)	0.10	Закрепление отсутствует
1396	3666.24	-1788.93	Метод спутниковых геодезических измерений (определений)	0.10	Закрепление отсутствует
1397	3665.80	-1757.26	Метод спутниковых геодезических измерений (определений)	0.10	Закрепление отсутствует
1398	3695.80	-1740.23	Метод спутниковых геодезических измерений (определений)	0.10	Закрепление отсутствует
1399	3704.71	-1717.23	Метод спутниковых геодезических измерений (определений)	0.10	Закрепление отсутствует
1400	3714.10	-1696.12	Метод спутниковых геодезических измерений (определений)	0.10	Закрепление отсутствует
1401	3726.32	-1670.62	Метод спутниковых геодезических измерений (определений)	0.10	Закрепление отсутствует
1402	3734.80	-1687.74	Метод спутниковых геодезических измерений (определений)	0.10	Закрепление отсутствует

3. Сведения о характерных точках границ объекта

Обозначение характерных точек границ	Координаты, м		Метод определения координат характерной точки	Средняя квадратическая погрешность положения характерной точки (Mt), м	Описание обозначения точки на местности (при наличии)
	X	Y			
1	2	3	4	5	6
1442	3677.60	-1797.61	Метод спутниковых геодезических измерений (определений)	0.10	Закрепление отсутствует
1443	3683.52	-1782.76	Метод спутниковых геодезических измерений (определений)	0.10	Закрепление отсутствует
1444	3693.91	-1786.25	Метод спутниковых геодезических измерений (определений)	0.10	Закрепление отсутствует
1445	3693.83	-1782.74	Метод спутниковых геодезических измерений (определений)	0.10	Закрепление отсутствует
1446	3687.41	-1779.25	Метод спутниковых геодезических измерений (определений)	0.10	Закрепление отсутствует
1447	3695.09	-1765.37	Метод спутниковых геодезических измерений (определений)	0.10	Закрепление отсутствует
1448	3701.73	-1768.75	Метод спутниковых геодезических измерений (определений)	0.10	Закрепление отсутствует
1449	3703.57	-1765.20	Метод спутниковых геодезических измерений (определений)	0.10	Закрепление отсутствует
1450	3697.08	-1761.84	Метод спутниковых геодезических измерений (определений)	0.10	Закрепление отсутствует
1451	3703.23	-1745.88	Метод спутниковых геодезических измерений (определений)	0.10	Закрепление отсутствует
1452	3711.59	-1749.36	Метод спутниковых геодезических измерений (определений)	0.10	Закрепление отсутствует
1453	3713.31	-1743.83	Метод спутниковых геодезических измерений (определений)	0.10	Закрепление отсутствует
1454	3707.55	-1742.27	Метод спутниковых геодезических измерений (определений)	0.10	Закрепление отсутствует

3. Сведения о характерных точках границ объекта

Обозначение характерных точек границ	Координаты, м		Метод определения координат характерной точки	Средняя квадратическая погрешность положения характерной точки (Mt), м	Описание обозначения точки на местности (при наличии)
	X	Y			
1	2	3	4	5	6
1494	3829.23	-1508.56	Метод спутниковых геодезических измерений (определений)	0.10	Закрепление отсутствует
1495	3814.58	-1533.43	Метод спутниковых геодезических измерений (определений)	0.10	Закрепление отсутствует
1496	3797.09	-1566.11	Метод спутниковых геодезических измерений (определений)	0.10	Закрепление отсутствует
1497	3789.02	-1582.23	Метод спутниковых геодезических измерений (определений)	0.10	Закрепление отсутствует
1498	3764.21	-1619.79	Метод спутниковых геодезических измерений (определений)	0.10	Закрепление отсутствует
1499	3756.55	-1637.93	Метод спутниковых геодезических измерений (определений)	0.10	Закрепление отсутствует
1500	3743.57	-1657.38	Метод спутниковых геодезических измерений (определений)	0.10	Закрепление отсутствует
1501	3744.65	-1658.66	Метод спутниковых геодезических измерений (определений)	0.10	Закрепление отсутствует
1502	3741.11	-1658.67	Метод спутниковых геодезических измерений (определений)	0.10	Закрепление отсутствует
1503	3738.62	-1655.70	Метод спутниковых геодезических измерений (определений)	0.10	Закрепление отсутствует
1504	3733.95	-1654.23	Метод спутниковых геодезических измерений (определений)	0.10	Закрепление отсутствует
1505	3732.27	-1622.74	Метод спутниковых геодезических измерений (определений)	0.10	Закрепление отсутствует
1506	3763.30	-1680.73	Метод спутниковых геодезических измерений (определений)	0.10	Закрепление отсутствует

3. Сведения о характерных точках границ объекта

Обозначение характерных точек границ	Координаты, м		Метод определения координат характерной точки	Средняя квадратическая погрешность положения характерной точки (Mt), м	Описание обозначения точки на местности (при наличии)
	X	Y			
1	2	3	4	5	6
1531	3715.44	-1663.81	Метод спутниковых геодезических измерений (определений)	0.10	Закрепление отсутствует
1532	3713.63	-1667.37	Метод спутниковых геодезических измерений (определений)	0.10	Закрепление отсутствует
1533	3721.94	-1670.57	Метод спутниковых геодезических измерений (определений)	0.10	Закрепление отсутствует
1534	3711.86	-1692.13	Метод спутниковых геодезических измерений (определений)	0.10	Закрепление отсутствует
1535	3704.47	-1688.82	Метод спутниковых геодезических измерений (определений)	0.10	Закрепление отсутствует
1536	3702.60	-1692.55	Метод спутниковых геодезических измерений (определений)	0.10	Закрепление отсутствует
1537	3709.71	-1686.15	Метод спутниковых геодезических измерений (определений)	0.10	Закрепление отсутствует
1538	3701.94	-1713.70	Метод спутниковых геодезических измерений (определений)	0.10	Закрепление отсутствует
1539	3693.59	-1709.68	Метод спутниковых геодезических измерений (определений)	0.10	Закрепление отсутствует
1360	3691.85	-1713.28	Метод спутниковых геодезических измерений (определений)	0.10	Закрепление отсутствует
1361	3701.24	-1717.33	Метод спутниковых геодезических измерений (определений)	0.10	Закрепление отсутствует
1362	3691.09	-1736.60	Метод спутниковых геодезических измерений (определений)	0.10	Закрепление отсутствует
1363	3682.51	-1732.66	Метод спутниковых геодезических измерений (определений)	0.10	Закрепление отсутствует

3. Сведения о характерных точках границ объекта

Обозначение характерных точек границ	Координаты, м		Метод определения координат характерной точки	Средняя квадратическая погрешность положения характерной точки (Mt), м	Описание обозначения точки на местности (при наличии)
	X	Y			
1	2	3	4	5	6
1403	3556.71	-1650.71	Метод спутниковых геодезических измерений (определений)	0.10	Закрепление отсутствует
1404	3742.21	-1662.19	Метод спутниковых геодезических измерений (определений)	0.10	Закрепление отсутствует
1405	3742.81	-1662.51	Метод спутниковых геодезических измерений (определений)	0.10	Закрепление отсутствует
1406	3723.17	-1705.17	Метод спутниковых геодезических измерений (определений)	0.10	Закрепление отсутствует
1407	3711.85	-1726.54	Метод спутниковых геодезических измерений (определений)	0.10	Закрепление отсутствует
1408	3702.63	-1742.18	Метод спутниковых геодезических измерений (определений)	0.10	Закрепление отсутствует
1409	3692.63	-1761.76	Метод спутниковых геодезических измерений (определений)	0.10	Закрепление отсутствует
1410	3682.95	-1779.67	Метод спутниковых геодезических измерений (определений)	0.10	Закрепление отсутствует
1411	3671.10	-1797.55	Метод спутниковых геодезических измерений (определений)	0.10	Закрепление отсутствует
1412	3662.39	-1817.10	Метод спутниковых геодезических измерений (определений)	0.10	Закрепление отсутствует
1413	3653.26	-1833.96	Метод спутниковых геодезических измерений (определений)	0.10	Закрепление отсутствует
1414	3646.98	-1850.34	Метод спутниковых геодезических измерений (определений)	0.10	Закрепление отсутствует
1415	3634.83	-1871.78	Метод спутниковых геодезических измерений (определений)	0.10	Закрепление отсутствует

3. Сведения о характерных точках границ объекта

Обозначение характерных точек границ	Координаты, м		Метод определения координат характерной точки	Средняя квадратическая погрешность положения характерной точки (Mt), м	Описание обозначения точки на местности (при наличии)
	X	Y			
1	2	3	4	5	6
1455	3514.35	-1750.60	Метод спутниковых геодезических измерений (определений)	0.10	Закрепление отсутствует
1456	3720.86	-1733.40	Метод спутниковых геодезических измерений (определений)	0.10	Закрепление отсутствует
1457	3722.55	-1729.88	Метод спутниковых геодезических измерений (определений)	0.10	Закрепление отсутствует
1458	3716.31	-1726.32	Метод спутниковых геодезических измерений (определений)	0.10	Закрепление отсутствует
1459	3723.75	-1709.16	Метод спутниковых геодезических измерений (определений)	0.10	Закрепление отсутствует
1460	3731.63	-1712.26	Метод спутниковых геодезических измерений (определений)	0.10	Закрепление отсутствует
1461	3733.50	-1708.72	Метод спутниковых геодезических измерений (определений)	0.10	Закрепление отсутствует
1462	3727.56	-1705.58	Метод спутниковых геодезических измерений (определений)	0.10	Закрепление отсутствует
1463	3747.18	-1662.57	Метод спутниковых геодезических измерений (определений)	0.10	Закрепление отсутствует
1464	3748.11	-1660.56	Метод спутниковых геодезических измерений (определений)	0.10	Закрепление отсутствует
1465	3737.37	-1663.28	Метод спутниковых геодезических измерений (определений)	0.10	Закрепление отсутствует
1466	3739.30	-1661.63	Метод спутниковых геодезических измерений (определений)	0.10	Закрепление отсутствует
1467	3739.11	-1657.48	Метод спутниковых геодезических измерений (определений)	0.10	Закрепление отсутствует

3. Сведения о характерных точках границ объекта

Обозначение характерных точек границ	Координаты, м		Метод определения координат характерной точки	Средняя квадратическая погрешность положения характерной точки (Mt), м	Описание обозначения точки на местности (при наличии)
	X	Y			
1	2	3	4	5	6
1507	3793.10	-1585.54	Метод спутниковых геодезических измерений (определений)	0.10	Закрепление отсутствует
1508	3782.69	-1564.88	Метод спутниковых геодезических измерений (определений)	0.10	Закрепление отсутствует
1509	3792.91	-1546.20	Метод спутниковых геодезических измерений (определений)	0.10	Закрепление отсутствует
1510	3801.88	-1519.83	Метод спутниковых геодезических измерений (определений)	0.10	Закрепление отсутствует
1511	3810.67	-1511.53	Метод спутниковых геодезических измерений (определений)	0.10	Закрепление отсутствует
1512	3825.86	-1485.19	Метод спутниковых геодезических измерений (определений)	0.10	Закрепление отсутствует
1513	3834.60	-1467.50	Метод спутниковых геодезических измерений (определений)	0.10	Закрепление отсутствует
1514	3839.63	-1456.42	Метод спутниковых геодезических измерений (определений)	0.10	Закрепление отсутствует
1515	3840.93	-1453.74	Метод спутниковых геодезических измерений (определений)	0.10	Закрепление отсутствует
1516	3837.32	-1452.60	Метод спутниковых геодезических измерений (определений)	0.10	Закрепление отсутствует
1517	3836.89	-1452.90	Метод спутниковых геодезических измерений (определений)	0.10	Закрепление отсутствует
1518	3828.03	-1439.62	Метод спутниковых геодезических измерений (определений)	0.10	Закрепление отсутствует
1519	3828.30	-1433.23	Метод спутниковых геодезических измерений (определений)	0.10	Закрепление отсутствует

3. Сведения о характерных точках границ объекта

Обозначение характерных точек границ	Координаты, м		Метод определения координат характерной точки	Средняя квадратическая погрешность положения характерной точки (Mt), м	Описание обозначения точки на местности (при наличии)
	X	Y			
1	2	3	4	5	6
1364	3680.64	-1755.60	Метод спутниковых геодезических измерений (определений)	0.10	Закрепление отсутствует
1365	3689.32	-1740.18	Метод спутниковых геодезических измерений (определений)	0.10	Закрепление отсутствует
1366	3682.40	-1733.57	Метод спутниковых геодезических измерений (определений)	0.10	Закрепление отсутствует
1367	3673.77	-1748.98	Метод спутниковых геодезических измерений (определений)	0.10	Закрепление отсутствует
1368	3671.89	-1752.51	Метод спутниковых геодезических измерений (определений)	0.10	Закрепление отсутствует
1369	3680.46	-1757.67	Метод спутниковых геодезических измерений (определений)	0.10	Закрепление отсутствует
1370	3661.74	-1785.31	Метод спутниковых геодезических измерений (определений)	0.10	Закрепление отсутствует
1371	3656.98	-1781.81	Метод спутниковых геодезических измерений (определений)	0.10	Закрепление отсутствует
1372	3655.14	-1785.36	Метод спутниковых геодезических измерений (определений)	0.10	Закрепление отсутствует
1373	3661.80	-1788.82	Метод спутниковых геодезических измерений (определений)	0.10	Закрепление отсутствует
1374	3633.11	-1801.78	Метод спутниковых геодезических измерений (определений)	0.10	Закрепление отсутствует
1375	3648.28	-1797.96	Метод спутниковых геодезических измерений (определений)	0.10	Закрепление отсутствует
1376	3646.31	-1801.43	Метод спутниковых геодезических измерений (определений)	0.10	Закрепление отсутствует

3. Сведения о характерных точках границ объекта

Обозначение характерных точек границ	Координаты, м		Метод определения координат характерной точки	Средняя квадратическая погрешность положения характерной точки (Mt), м	Описание обозначения точки на местности (при наличии)
	X	Y			
1	2	3	4	5	6
1416	3625.38	-1880.84	Метод спутниковых геодезических измерений (определений)	0.10	Закрепление отсутствует
1417	3621.31	-1897.88	Метод спутниковых геодезических измерений (определений)	0.10	Закрепление отсутствует
1418	3624.89	-1899.77	Метод спутниковых геодезических измерений (определений)	0.10	Закрепление отсутствует
1419	3628.87	-1893.80	Метод спутниковых геодезических измерений (определений)	0.10	Закрепление отсутствует
1420	3632.82	-1895.63	Метод спутниковых геодезических измерений (определений)	0.10	Закрепление отсутствует
1421	3634.52	-1892.62	Метод спутниковых геодезических измерений (определений)	0.10	Закрепление отсутствует
1422	3629.90	-1889.83	Метод спутниковых геодезических измерений (определений)	0.10	Закрепление отсутствует
1423	3637.46	-1875.36	Метод спутниковых геодезических измерений (определений)	0.10	Закрепление отсутствует
1424	3642.69	-1877.83	Метод спутниковых геодезических измерений (определений)	0.10	Закрепление отсутствует
1425	3644.40	-1874.21	Метод спутниковых геодезических измерений (определений)	0.10	Закрепление отсутствует
1426	3639.39	-1871.84	Метод спутниковых геодезических измерений (определений)	0.10	Закрепление отсутствует
1427	3649.62	-1853.79	Метод спутниковых геодезических измерений (определений)	0.10	Закрепление отсутствует
1428	3634.45	-1856.67	Метод спутниковых геодезических измерений (определений)	0.10	Закрепление отсутствует

3. Сведения о характерных точках границ объекта

Обозначение характерных точек границ	Координаты, м		Метод определения координат характерной точки	Средняя квадратическая погрешность положения характерной точки (Mt), м	Описание обозначения точки на местности (при наличии)
	X	Y			
1	2	3	4	5	6
1468	3591.08	-1641.59	Метод спутниковых геодезических измерений (определений)	0.10	Закрепление отсутствует
1469	3767.43	-1646.17	Метод спутниковых геодезических измерений (определений)	0.10	Закрепление отсутствует
1470	3769.35	-1642.66	Метод спутниковых геодезических измерений (определений)	0.10	Закрепление отсутствует
1471	3761.80	-1638.69	Метод спутниковых геодезических измерений (определений)	0.10	Закрепление отсутствует
1472	3768.79	-1625.46	Метод спутниковых геодезических измерений (определений)	0.10	Закрепление отсутствует
1473	3757.38	-1627.83	Метод спутниковых геодезических измерений (определений)	0.10	Закрепление отсутствует
1474	3759.20	-1624.27	Метод спутниковых геодезических измерений (определений)	0.10	Закрепление отсутствует
1475	3776.78	-1619.98	Метод спутниковых геодезических измерений (определений)	0.10	Закрепление отсутствует
1476	3761.52	-1585.83	Метод спутниковых геодезических измерений (определений)	0.10	Закрепление отсутствует
1477	3767.75	-1588.94	Метод спутниковых геодезических измерений (определений)	0.10	Закрепление отсутствует
1478	3799.34	-1581.36	Метод спутниковых геодезических измерений (определений)	0.10	Закрепление отсутствует
1479	3793.40	-1582.33	Метод спутниковых геодезических измерений (определений)	0.10	Закрепление отсутствует
1480	3799.71	-1569.86	Метод спутниковых геодезических измерений (определений)	0.10	Закрепление отсутствует

3. Сведения о характерных точках границ объекта

Обозначение характерных точек границ	Координаты, м		Метод определения координат характерной точки	Средняя квадратическая погрешность положения характерной точки (Mt), м	Описание обозначения точки на местности (при наличии)
	X	Y			
1	2	3	4	5	6
1520	3855.10	-1456.55	Метод спутниковых геодезических измерений (определений)	0.10	Закрепление отсутствует
1521	3851.83	-1463.92	Метод спутниковых геодезических измерений (определений)	0.10	Закрепление отсутствует
1522	3826.83	-1461.51	Метод спутниковых геодезических измерений (определений)	0.10	Закрепление отсутствует
1523	3823.10	-1465.31	Метод спутниковых геодезических измерений (определений)	0.10	Закрепление отсутствует
1524	3830.95	-1467.20	Метод спутниковых геодезических измерений (определений)	0.10	Закрепление отсутствует
1525	3822.65	-1481.66	Метод спутниковых геодезических измерений (определений)	0.10	Закрепление отсутствует
1526	3817.51	-1479.21	Метод спутниковых геодезических измерений (определений)	0.10	Закрепление отсутствует
1527	3815.76	-1482.80	Метод спутниковых геодезических измерений (определений)	0.10	Закрепление отсутствует
1528	3829.54	-1485.12	Метод спутниковых геодезических измерений (определений)	0.10	Закрепление отсутствует
1529	3808.12	-1507.87	Метод спутниковых геодезических измерений (определений)	0.10	Закрепление отсутствует
1530	3803.67	-1504.42	Метод спутниковых геодезических измерений (определений)	0.10	Закрепление отсутствует
1531	3799.28	-1507.93	Метод спутниковых геодезических измерений (определений)	0.10	Закрепление отсутствует
1532	3806.10	-1511.36	Метод спутниковых геодезических измерений (определений)	0.10	Закрепление отсутствует

3. Сведения о характерных точках границ объекта

Обозначение характерных точек границ	Координаты, м		Метод определения координат характерной точки	Средняя квадратическая погрешность положения характерной точки (Mt), м	Описание обозначения точки на местности (при наличии)
	X	Y			
1	2	3	4	5	6
1583	3803.35	-1516.22	Метод спутниковых геодезических измерений (определений)	0.10	Закрепление отсутствует
1584	3796.76	-1512.85	Метод спутниковых геодезических измерений (определений)	0.10	Закрепление отсутствует
1585	3794.94	-1510.41	Метод спутниковых геодезических измерений (определений)	0.10	Закрепление отсутствует
1586	3801.42	-1519.73	Метод спутниковых геодезических измерений (определений)	0.10	Закрепление отсутствует
1587	3799.35	-1542.75	Метод спутниковых геодезических измерений (определений)	0.10	Закрепление отсутствует
1588	3782.97	-1530.26	Метод спутниковых геодезических измерений (определений)	0.10	Закрепление отсутствует
1589	3780.34	-1547.87	Метод спутниковых геодезических измерений (определений)	0.10	Закрепление отсутствует
1590	3787.53	-1546.31	Метод спутниковых геодезических измерений (определений)	0.10	Закрепление отсутствует
1591	3780.10	-1561.29	Метод спутниковых геодезических измерений (определений)	0.10	Закрепление отсутствует
1592	3771.52	-1537.10	Метод спутниковых геодезических измерений (определений)	0.10	Закрепление отсутствует
1593	3769.38	-1560.79	Метод спутниковых геодезических измерений (определений)	0.10	Закрепление отсутствует
1594	3778.15	-1564.84	Метод спутниковых геодезических измерений (определений)	0.10	Закрепление отсутствует
1595	3770.64	-1578.59	Метод спутниковых геодезических измерений (определений)	0.10	Закрепление отсутствует

Обозначение характерных точек границ	Координаты, м		Метод определения координат характерной точки	Средняя квадратическая погрешность положения характерной точки (Mt), м	Описание обозначения точки на местности (при наличии)
	X	Y			
1	2	3	4	5	6
1585	3745.68	-1509.84	Метод спутниковых геодезических измерений (определений)	0.10	Закрепление отсутствует
1586	3741.59	-1507.54	Метод спутниковых геодезических измерений (определений)	0.10	Закрепление отсутствует
1587	3735.32	-1479.17	Метод спутниковых геодезических измерений (определений)	0.10	Закрепление отсутствует
1588	3729.78	-1481.64	Метод спутниковых геодезических измерений (определений)	0.10	Закрепление отсутствует
1589	3761.72	-1478.14	Метод спутниковых геодезических измерений (определений)	0.10	Закрепление отсутствует
1590	3757.11	-1475.58	Метод спутниковых геодезических измерений (определений)	0.10	Закрепление отсутствует
1591	3764.91	-1467.64	Метод спутниковых геодезических измерений (определений)	0.10	Закрепление отсутствует
1592	3768.38	-1464.38	Метод спутниковых геодезических измерений (определений)	0.10	Закрепление отсутствует
1593	3776.27	-1460.86	Метод спутниковых геодезических измерений (определений)	0.10	Закрепление отсутствует
1594	3763.94	-1458.54	Метод спутниковых геодезических измерений (определений)	0.10	Закрепление отсутствует
1595	3773.69	-1461.77	Метод спутниковых геодезических измерений (определений)	0.10	Закрепление отсутствует
1596	3778.80	-1458.39	Метод спутниковых геодезических измерений (определений)	0.10	Закрепление отсутствует
1597	3786.91	-1464.93	Метод спутниковых геодезических измерений (определений)	0.10	Закрепление отсутствует

Обозначение характерных точек границ	Координаты, м		Метод определения координат характерной точки	Средняя квадратическая погрешность положения характерной точки (Mt), м	Описание обозначения точки на местности (при наличии)
	X	Y			
1	2	3	4	5	6
1637	3747.59	-1461.24	Метод спутниковых геодезических измерений (определений)	0.10	Закрепление отсутствует
1638	3743.10	-1458.85	Метод спутниковых геодезических измерений (определений)	0.10	Закрепление отсутствует
1639	3741.26	-1462.37	Метод спутниковых геодезических измерений (определений)	0.10	Закрепление отсутствует
1640	3741.78	-1464.81	Метод спутниковых геодезических измерений (определений)	0.10	Закрепление отсутствует
1641	3741.80	-1472.58	Метод спутниковых геодезических измерений (определений)	0.10	Закрепление отсутствует
1642	3736.69	-1470.60	Метод спутниковых геодезических измерений (определений)	0.10	Закрепление отсутствует
1643	3734.89	-1473.58	Метод спутниковых геодезических измерений (определений)	0.10	Закрепление отсутствует
1644	3739.97	-1476.13	Метод спутниковых геодезических измерений (определений)	0.10	Закрепление отсутствует
1645	3732.04	-1495.83	Метод спутниковых геодезических измерений (определений)	0.10	Закрепление отсутствует
1646	3726.99	-1490.34	Метод спутниковых геодезических измерений (определений)	0.10	Закрепление отсутствует
1647	3729.22	-1493.93	Метод спутниковых геодезических измерений (определений)	0.10	Закрепление отсутствует
1648	3730.39	-1496.47	Метод спутниковых геодезических измерений (определений)	0.10	Закрепление отсутствует
1649	3723.82	-1511.69	Метод спутниковых геодезических измерений (определений)	0.10	Закрепление отсутствует

Обозначение характерных точек границ	Координаты, м		Метод определения координат характерной точки	Средняя квадратическая погрешность положения характерной точки (Mt), м	Описание обозначения точки на местности (при наличии)
	X	Y			
1	2	3	4	5	6
1689	3646.93	-1537.33	Метод спутниковых геодезических измерений (определений)	0.10	Закрепление отсутствует
1690	3648.87	-1528.83	Метод спутниковых геодезических измерений (определений)	0.10	Закрепление отсутствует
1691	3643.71	-1525.97	Метод спутниковых геодезических измерений (определений)	0.10	Закрепление отсутствует
1692	3648.66	-1518.29	Метод спутниковых геодезических измерений (определений)	0.10	Закрепление отсутствует
1693	3654.94	-1517.64	Метод спутниковых геодезических измерений (определений)	0.10	Закрепление отсутствует
1694	3655.86	-1513.48	Метод спутниковых геодезических измерений (определений)	0.10	Закрепление отсутствует
1695	3650.28	-1510.62	Метод спутниковых геодезических измерений (определений)	0.10	Закрепление отсутствует
1696	3661.64	-1486.51	Метод спутниковых геодезических измерений (определений)	0.10	Закрепление отсутствует
1697	3668.80	-1489.65	Метод спутниковых геодезических измерений (определений)	0.10	Закрепление отсутствует
1698	3669.67	-1485.42	Метод спутниковых геодезических измерений (определений)	0.10	Закрепление отсутствует
1699	3663.36	-1482.50	Метод спутниковых геодезических измерений (определений)	0.10	Закрепление отсутствует
1700	3670.33	-1467.73	Метод спутниковых геодезических измерений (определений)	0.10	Закрепление отсутствует
1701	3677.22	-1470.93	Метод спутниковых геодезических измерений (определений)	0.10	Закрепление отсутствует

Обозначение характерных точек границ	Координаты, м		Метод определения координат характерной точки	Средняя квадратическая погрешность положения характерной точки (Mt), м	Описание обозначения точки на местности (при наличии)
	X	Y			
1	2	3	4	5	6
1586	3763.24	-1574.81	Метод спутниковых геодезических измерений (определений)	0.10	Закрепление отсутствует
1587	3761.38	-1578.35	Метод спутниковых геодезических измерений (определений)	0.10	Закрепление отсутствует
1588	3768.20	-1582.22	Метод спутниковых геодезических измерений (определений)	0.10	Закрепление отсутствует
1589	3766.68	-1597.22	Метод спутниковых геодезических измерений (определений)	0.10	Закрепление отсутствует
1590	3753.28	-1593.83	Метод спутниковых геодезических измерений (определений)	0.10	Закрепление отсутствует
1591	3751.60	-1597.47	Метод спутниковых геодезических измерений (определений)	0.10	Закрепление отсутствует
1592	3758.81	-1600.78	Метод спутниковых геодезических измерений (определений)	0.10	Закрепление отсутствует
1593	3749.58	-1619.18	Метод спутниковых геодезических измерений (определений)	0.10	Закрепление отсутствует
1594	3742.31	-1615.74	Метод спутниковых геодезических измерений (определений)	0.10	Закрепление отсутствует
1595	3746.60	-1619.33	Метод спутниковых геодезических измерений (определений)	0.10	Закрепление отсутствует
1596	3747.76	-1622.73	Метод спутниковых геодезических измерений (определений)	0.10	Закрепление отсутствует
1597	3732.10	-1632.86	Метод спутниковых геодезических измерений (определений)	0.10	Закрепление отсутствует
1598	3679.76	-1630.78	Метод спутниковых геодезических измерений (определений)	0.10	Закрепление отсутствует

Обозначение характерных точек границ	Координаты, м		Метод определения координат характерной точки	Средняя квадратическая погрешность положения характерной точки (Mt), м	Описание обозначения точки на местности (при наличии)
	X	Y			
1	2	3	4	5	6
1598	3773.31	-1442.71	Метод спутниковых геодезических измерений (определений)	0.10	Закрепление отсутствует
1599	3781.35	-1427.98	Метод спутниковых геодезических измерений (определений)	0.10	Закрепление отсутствует
1600	3783.40	-1430.17	Метод спутниковых геодезических измерений (определений)	0.10	Закрепление отсутствует
1601	3787.30	-1426.61	Метод спутниковых геодезических измерений (определений)	0.10	Закрепление отсутствует
1602	3783.05	-1424.34	Метод спутниковых геодезических измерений (определений)	0.10	Закрепление отсутствует
1603	3783.53	-1423.41	Метод спутниковых геодезических измерений (определений)	0.10	Закрепление отсутствует
1604	3779.97	-1421.58	Метод спутниковых геодезических измерений (определений)	0.10	Закрепление отсутствует
1605	3778.56	-1424.32	Метод спутниковых геодезических измерений (определений)	0.10	Закрепление отсутствует
1606	3770.99	-1442.14	Метод спутниковых геодезических измерений (определений)	0.10	Закрепление отсутствует
1607	3761.40	-1458.33	Метод спутниковых геодезических измерений (определений)	0.10	Закрепление отсутствует
1608	3752.67	-1475.16	Метод спутниковых геодезических измерений (определений)	0.10	Закрепление отсутствует
1609	3737.80	-1507.40	Метод спутниковых геодезических измерений (определений)	0.10	Закрепление отсутствует
1610	3734.90	-1515.31	Метод спутниковых геодезических измерений (определений)	0.10	Закрепление отсутствует

Обозначение характерных точек границ	Координаты, м		Метод определения координат характерной точки	Средняя квадратическая погрешность положения характерной точки (Mt), м	Описание обозначения точки на местности (при наличии)
	X	Y			
1	2	3	4	5	6
1650	3718.16	-1508.65	Метод спутниковых геодезических измерений (определений)	0.10	Закрепление отсутствует
1651	3716.27	-1512.17	Метод спутниковых геодезических измерений (определений)	0.10	Закрепление отсутствует
1652	3722.09	-1515.30	Метод спутниковых геодезических измерений (определений)	0.10	Закрепление отсутствует
1653	3714.67	-1529.32	Метод спутниковых геодезических измерений (определений)	0.10	Закрепление отсутствует
1654	3708.71	-1526.22	Метод спутниковых геодезических измерений (определений)	0.10	Закрепление отсутствует
1655	3706.86	-1529.78	Метод спутниковых геодезических измерений (определений)	0.10	Закрепление отсутствует
1656	3712.81	-1532.86	Метод спутниковых геодезических измерений (определений)	0.10	Закрепление отсутствует
1657	3704.98	-1547.54	Метод спутниковых геодезических измерений (определений)	0.10	Закрепление отсутствует
1658	3699.11	-1544.79	Метод спутниковых геодезических измерений (определений)	0.10	Закрепление отсутствует
1659	3697.22	-1548.32	Метод спутниковых геодезических измерений (определений)	0.10	Закрепление отсутствует
1660	3703.17	-1551.31	Метод спутниковых геодезических измерений (определений)	0.10	Закрепление отсутствует
1661	3692.71	-1572.33	Метод спутниковых геодезических измерений (определений)	0.10	Закрепление отсутствует
1662	3686.69	-1569.62	Метод спутниковых геодезических измерений (определений)	0.10	Закрепление отсутствует

Обозначение характерных точек границ	Координаты, м		Метод определения координат характерной точки	Средняя квадратическая погрешность положения характерной точки (Mt), м	Описание обозначения точки на местности (при наличии)
	X	Y			
1	2	3	4	5	6
1702	3678.94	-1467.32	Метод спутниковых геодезических измерений (определений)	0.10	Закрепление отсутствует
1703	3672.23	-1464.31	Метод спутниковых геодезических измерений (определений)	0.10	Закрепление отсутствует
1704	3674.59	-1454.46	Метод спутниковых геодезических измерений (определений)	0.10	Закрепление отсутствует
1705	3682.25	-1457.18	Метод спутниковых геодезических измерений (определений)	0.10	Закрепление отсутствует
1706	3683.96	-1453.53	Метод спутниковых геодезических измерений (определений)	0.10	Закрепление отсутствует
1707	3678.28	-1450.83	Метод спутниковых геодезических измерений (определений)	0.10	Закрепление отсутствует
1708	3687.51	-1431.66	Метод спутниковых геодезических измерений (определений)	0.10	Закрепление отсутствует
1709	3693.93	-1434.56	Метод спутниковых геодезических измерений (определений)	0.10	Закрепление отсутствует
1710	3695.58	-1430.92	Метод спутниковых геодезических измерений (определений)	0.10	Закрепление отсутствует
1711	3689.22	-1428.04	Метод спутниковых геодезических измерений (определений)	0.10	Закрепление отсутствует
1712	3696.12	-1413.16	Метод спутниковых геодезических измерений (определений)	0.10	Закрепление отсутствует
1713	3702.63	-1416.22	Метод спутниковых геодезических измерений (определений)	0.10	Закрепление отсутствует
1714	3704.31	-1412.60	Метод спутниковых геодезических измерений (определений)	0.10	Закрепление отсутствует

Обозначение характерных точек границ	Координаты, м		Метод определения координат характерной точки	Средняя квадратическая погрешность положения характерной точки (Mt), м	Описание обозначения точки на местности (при наличии)
	X	Y			
1	2	3	4	5	6
1550	3688.41	-1617.53	Метод спутниковых геодезических измерений (определений)	0.10	Закрепление отсутствует
1560	3693.35	-1614.70	Метод спутниковых геодезических измерений (определений)	0.10	Закрепление отсутствует
1561	3695.08	-1611.16	Метод спутниковых геодезических измерений (определений)	0.10	Закрепление отсутствует
1562	3690.30	-1608.69	Метод спутниковых геодезических измерений (определений)	0.10	Закрепление отсутствует
1563	3695.13	-1597.13	Метод спутниковых геодезических измерений (определений)	0.10	Закрепление отсутствует
1564	3700.36	-1599.47	Метод спутниковых геодезических измерений (определений)	0.10	Закрепление отсутствует
1565	3703.76	-1599.85	Метод спутниковых геодезических измерений (определений)	0.10	Закрепление отсутствует
1566	3698.86	-1593.54	Метод спутниковых геодезических измерений (определений)	0.10	Закрепление отсутствует
1567	3710.37	-1567.57	Метод спутниковых геодезических измерений (определений)	0.10	Закрепление отсутствует
1568	3715.13	-1570.22	Метод спутниковых геодезических измерений (определений)	0.10	Закрепление отсутствует
1569	3713.07	-1566.72	Метод спутниковых геодезических измерений (определений)	0.10	Закрепление отсутствует
1570	3712.09	-1563.93	Метод спутниковых геодезических измерений (определений)	0.10	Закрепление отсутствует
1571	3717.13	-1552.67	Метод спутниковых геодезических измерений (определений)	0.10	Закрепление отсутствует

Обозначение характерных точек границ	Координаты, м		Метод определения координат характерной точки	Средняя квадратическая погрешность положения характерной точки (Mt), м	Описание обозначения точки на местности (при наличии)
	X	Y			
1	2	3	4	5	6
1611	3721.08	-1537.23	Метод спутниковых геодезических измерений (определений)	0.10	Закрепление отсутствует
1612	3714.40	-1548.28	Метод спутниковых геодезических измерений (определений)	0.10	Закрепление отсутствует
1613	3707.21	-1563.97	Метод спутниковых геодезических измерений (определений)	0.10	Закрепление отсутствует
1614	3692.32	-1593.60	Метод спутниковых геодезических измерений (определений)	0.10	Закрепление отсутствует
1615	3685.63	-1608.82	Метод спутниковых геодезических измерений (определений)	0.10	Закрепление отсутствует
1616	3676.10	-1629.17	Метод спутниковых геодезических измерений (определений)	0.10	Закрепление отсутствует
1617	3672.93	-1627.54	Метод спутниковых геодезических измерений (определений)	0.10	Закрепление отсутствует
1618	3672.59	-1627.48	Метод спутниковых геодезических измерений (определений)	0.10	Закрепление отсутствует
1619	3671.36	-1627.61	Метод спутниковых геодезических измерений (определений)	0.10	Закрепление отсутствует
1620	3670.86	-1626.69	Метод спутниковых геодезических измерений (определений)	0.10	Закрепление отсутствует
1621	3681.51	-1604.47	Метод спутниковых геодезических измерений (определений)	0.10	Закрепление отсутствует
1622	3687.71	-1592.62	Метод спутниковых геодезических измерений (определений)	0.10	Закрепление отсутствует
1623	3695.05	-1576.08	Метод спутниковых геодезических измерений (определений)	0.10	Закрепление отсутствует

Обозначение характерных точек границ	Координаты, м		Метод определения координат характерной точки	Средняя квадратическая погрешность положения характерной точки (Mt), м	Описание обозначения точки на местности (при наличии)
	X	Y			
1	2	3	4	5	6
1663	3684.95	-1571.22	Метод спутниковых геодезических измерений (определений)	0.10	Закрепление отсутствует
1664	3691.80	-1576.13	Метод спутниковых геодезических измерений (определений)	0.10	Закрепление отсутствует
1665	3684.97	-1589.63	Метод спутниковых геодезических измерений (определений)	0.10	Закрепление отсутствует
1666	3678.52	-1585.91	Метод спутниковых геодезических измерений (определений)	0.10	Закрепление отсутствует
1667	3676.75	-1589.51	Метод спутниковых геодезических измерений (определений)	0.10	Закрепление отсутствует
1668	3683.59	-1592.63	Метод спутниковых геодезических измерений (определений)	0.10	Закрепление отсутствует
1669	3678.94	-1600.76	Метод спутниковых геодезических измерений (определений)	0.10	Закрепление отсутствует
1670	3673.37	-1597.44	Метод спутниковых геодезических измерений (определений)	0.10	Закрепление отсутствует
1671	3671.52	-1600.87	Метод спутниковых геодезических измерений (определений)	0.10	Закрепление отсутствует
1672	3677.08	-1604.71	Метод спутниковых геодезических измерений (определений)	0.10	Закрепление отсутствует
1673	3667.02	-1625.03	Метод спутниковых геодезических измерений (определений)	0.10	Закрепление отсутствует
1674	3637.52	-1611.23	Метод спутниковых геодезических измерений (определений)	0.10	Закрепление отсутствует
1675	3669.21	-1598.64	Метод спутниковых геодезических измерений (определений)	0.10	Закрепление отсутствует

Обозначение характерных точек границ	Координаты, м		Метод определения координат характерной точки	Средняя квадратическая погрешность положения характерной точки (Mt), м	Описание обозначения точки на местности (при наличии)
	X	Y			
1	2	3	4	5	6
1715	3697.91	-1600.59	Метод спутниковых геодезических измерений (определений)	0.10	Закрепление отсутствует
1716	3700.22	-1609.50	Метод спутниковых геодезических измерений (определений)	0.10	Закрепление отсутствует
1717	3700.34	-1609.53	Метод спутниковых геодезических измерений (определений)	0.10	Закрепление отсутствует
1718	3701.99	-1601.73	Метод спутниковых геодезических измерений (определений)	0.10	Закрепление отсутствует
1719	3700.17	-1600.88	Метод спутниковых геодезических измерений (определений)	0.10	Закрепление отсутствует
1720	3690.09	-1596.32	Метод спутниковых геодезических измерений (определений)	0.10	Закрепление отсутствует
1721	3690.59	-1599.10	Метод спутниковых геодезических измерений (определений)	0.10	Закрепление отсутствует
1722	3698.93	-1576.41	Метод спутниковых геодезических измерений (определений)	0.10	Закрепление отсутствует
1723	3709.26	-1584.73	Метод спутниковых геодезических измерений (определений)	0.10	Закрепление отсутствует
1724	3718.61	-1586.90	Метод спутниковых геодезических измерений (определений)	0.10	Закрепление отсутствует
1725	3724.75	-1573.85	Метод спутниковых геодезических измерений (определений)	0.10	Закрепление отсутствует
1726	3723.30	-1578.18	Метод спутниковых геодезических измерений (определений)	0.10	Закрепление отсутствует
1727	3824.82	-1578.12	Метод спутниковых геодезических измерений (определений)	0.10	Закрепление отсутствует

Обозначение характерных точек границ	Координаты, м		Метод определения координат характерной точки	Средняя квадратическая погрешность положения характерной точки (Mt), м	Описание обозначения точки на местности (при наличии)
	X	Y			
1	2	3	4	5	6
1577	3721.69	-1584.68	Метод спутниковых геодезических измерений (определений)	0.10	Закрепление отсутствует
1578	3723.68	-1591.21	Метод спутниковых геодезических измерений (определений)	0.10	Закрепление отсутствует
1579	3718.99	-1548.52	Метод спутниковых геодезических измерений (определений)	0.10	Закрепление отсутствует
1580	3723.92	-1580.84	Метод спутниковых геодезических измерений (определений)	0.10	Закрепление отсутствует
1581	3729.28	-1585.18	Метод спутниковых геодезических измерений (определений)	0.10	Закрепление отсутствует
1582	3725.86	-1537.34	Метод спутниковых геодезических измерений (определений)	0.10	Закрепление отсутствует
1583	3734.54	-1519.67	Метод спутниковых геодезических измерений (определений)	0.10	Закрепление отсутствует
1584	3738.97	-1521.93	Метод спутниковых геодезических измерений (определений)	0.10	Закрепление отсутствует
1585	3746.94	-1518.63	Метод спутниковых геодезических измерений (определений)	0.10	Закрепление отсутствует
1586	3736.49	-1515.57	Метод спутниковых геодезических измерений (определений)	0.10	Закрепление отсутствует
1587	3739.42	-1511.62	Метод спутниковых геодезических измерений (определений)	0.10	Закрепление отсутствует
1588	3743.79	-1513.36	Метод спутниковых геодезических измерений (определений)	0.10	Закрепление отсутствует

Обозначение характерных точек границ	Координаты, м		Метод определения координат характерной точки	Средняя квадратическая погрешность положения характерной точки (Mt), м	Описание обозначения точки на местности (при наличии)
	X	Y			
1	2	3	4	5	6
1626	3707.60	-1551.59	Метод спутниковых геодезических измерений (определений)	0.10	Закрепление отсутствует
1625	3717.28	-1532.94	Метод спутниковых геодезических измерений (определений)	0.10	Закрепление отсутствует
1626	3726.60	-1513.34	Метод спутниковых геодезических измерений (определений)	0.10	Закрепление отсутствует
1627	3734.80	-1496.21	Метод спутниковых геодезических измерений (определений)	0.10	Закрепление отсутствует
1628	3744.46	-1476.14	Метод спутниковых геодезических измерений (определений)	0.10	Закрепление отсутствует
1629	3750.24	-1464.89	Метод спутниковых геодезических измерений (определений)	0.10	Закрепление отсутствует
1630	3758.61	-1448.15	Метод спутниковых геодезических измерений (определений)	0.10	Закрепление отсутствует
1631	3759.75	-1445.87	Метод спутниковых геодезических измерений (определений)	0.10	Закрепление отсутствует
1632	3756.17	-1444.08	Метод спутниковых геодезических измерений (определений)	0.10	Закрепление отсутствует
1633	3753.96	-1444.51	Метод спутниковых геодезических измерений (определений)	0.10	Закрепление отсутствует
1634	3751.98	-1441.88	Метод спутниковых геодезических измерений (определений)	0.10	Закрепление отсутствует
1635	3749.18	-1443.40	Метод спутниковых геодезических измерений (определений)	0.10	Закрепление отсутствует
1636	3754.57	-1448.09	Метод спутниковых геодезических измерений (определений)	0.10	Закрепление отсутствует

Обозначение характерных точек границ	Координаты, м		Метод определения координат характерной точки	Средняя квадратическая погрешность положения характерной точки (Mt), м	Описание обозначения точки на местности (при наличии)
	X	Y			
1	2	3	4	5	6
1676	3613.58	-1586.69	Метод спутниковых геодезических измерений (определений)	0.10	Закрепление отсутствует
1677	3620.48	-1588.35	Метод спутниковых геодезических измерений (определений)	0.10	Закрепление отсутствует
1678	3622.80	-1584.69	Метод спутниковых геодезических измерений (определений)	0.10	Закрепление отсутствует
1679	3617.87	-1582.46	Метод спутниковых геодезических измерений (определений)	0.10	Закрепление отсутствует
1680	3620.41	-1581.46	Метод спутниковых геодезических измерений (определений)	0.10	Закрепление отсутствует
1681	3632.01	-1584.22	Метод спутниковых геодезических измерений (определений)	0.10	Закрепление отсутствует
1682	3631.79	-1580.63	Метод спутниковых геодезических измерений (определений)	0.10	Закрепление отсутствует
1683	3628.01	-1587.77	Метод спутниковых геодезических измерений (определений)	0.10	Закрепление отсутствует
1684	3631.97	-1587.55	Метод спутниковых геодезических измерений (определений)	0.10	Закрепление отсутствует
1685	3637.36	-1580.79	Метод спутниковых геодезических измерений (определений)	0.10	Закрепление отсутствует
1686	3639.22	-1587.23	Метод спутниковых геодезических измерений (определений)	0.10	Закрепление отсутствует
1687	3633.89	-1584.33	Метод спутниковых геодезических измерений (определений)	0.10	Закрепление отсутствует
1688	3643.91	-1529.36	Метод спутниковых геодезических измерений (определений)	0.10	Закрепление отсутствует

Обозначение характерных точек границ	Координаты, м		Метод определения координат характерной точки	Средняя квадратическая погрешность положения характерной точки (Mt), м	Описание обозначения точки на местности (при наличии)
	X	Y			
1	2	3	4	5	6
1728	3828.01	-1579.68	Метод спутниковых геодезических измерений (определений)	0.10	Закрепление отсутствует
1729	3833.08	-1582.46	Метод спутниковых геодезических измерений (определений)	0.10	Закрепление отсутствует
1730	3831.74	-1583.63	Метод спутниковых геодезических измерений (определений)	0.10	Закрепление отсутствует
1731	3827.21	-1579.31	Метод спутниковых геодезических измерений (определений)	0.10	Закрепление отсутствует
1732	3845.86	-1583.67	Метод спутниковых геодезических измерений (определений)	0.10	Закрепление отсутствует
1733	3866.87	-1592.33	Метод спутниковых геодезических измерений (определений)	0.10	Закрепление отсутствует
1734	3866.11	-1582.56	Метод спутниковых геодезических измерений (определений)	0.10	Закрепление отсутствует
1735	3889.31	-1599.23	Метод спутниковых геодезических измерений (определений)	0.10	Закрепление отсутствует
1736	3902.93	-1602.17	Метод спутниковых геодезических измерений (определений)	0.10	Закрепление отсутствует
1737	3927.73	-1610.62	Метод спутниковых геодезических измерений (определений)	0.10	Закрепление отсутствует
1738	3939.34	-1622.45	Метод спутниковых геодезических измерений (определений)	0.10	Закрепление отсутствует
1739	3968.05	-1638.56	Метод спутниковых геодезических измерений (определений)	0.10	Закрепление отсутствует
1740	3978.57	-1644.29	Метод спутниковых геодезических измерений (определений)	0.10	Закрепление отсутствует

2. Сведения о характерных точках границ объекта

Обозначение характерных точек границы	Координаты, м		Метод определения координат характерной точки	Средняя квадратическая погрешность положения характерной точки (Мт), м	Описание обозначения точки на местности (при наличии)
	X	Y			
1	2	3	4	5	6
1741	4007.63	-1457.40	Метод спутниковых геодезических измерений (определений)	0.10	Закрепление отсутствует
1742	3997.71	-1466.54	Метод спутниковых геодезических измерений (определений)	0.10	Закрепление отсутствует
1743	4000.00	-1467.83	Метод спутниковых геодезических измерений (определений)	0.10	Закрепление отсутствует
1744	4008.83	-1472.89	Метод спутниковых геодезических измерений (определений)	0.10	Закрепление отсутствует
1745	4023.80	-1480.88	Метод спутниковых геодезических измерений (определений)	0.10	Закрепление отсутствует
1746	4030.92	-1484.69	Метод спутниковых геодезических измерений (определений)	0.10	Закрепление отсутствует
1747	4046.27	-1455.61	Метод спутниковых геодезических измерений (определений)	0.10	Закрепление отсутствует
1748	4053.82	-1444.87	Метод спутниковых геодезических измерений (определений)	0.10	Закрепление отсутствует
1749	4054.96	-1438.90	Метод спутниковых геодезических измерений (определений)	0.10	Закрепление отсутствует
1750	4070.04	-1409.98	Метод спутниковых геодезических измерений (определений)	0.10	Закрепление отсутствует
1751	4066.50	-1408.13	Метод спутниковых геодезических измерений (определений)	0.10	Закрепление отсутствует
1752	4051.42	-1437.04	Метод спутниковых геодезических измерений (определений)	0.10	Закрепление отсутствует
1753	4048.28	-1443.62	Метод спутниковых геодезических измерений (определений)	0.10	Закрепление отсутствует

2. Сведения о характерных точках границ объекта

Обозначение характерных точек границы	Координаты, м		Метод определения координат характерной точки	Средняя квадратическая погрешность положения характерной точки (Мт), м	Описание обозначения точки на местности (при наличии)
	X	Y			
1	2	3	4	5	6
1793	3853.70	-1327.32	Метод спутниковых геодезических измерений (определений)	0.10	Закрепление отсутствует
1794	3842.85	-1347.87	Метод спутниковых геодезических измерений (определений)	0.10	Закрепление отсутствует
1795	3828.36	-1374.62	Метод спутниковых геодезических измерений (определений)	0.10	Закрепление отсутствует
1796	3826.95	-1373.96	Метод спутниковых геодезических измерений (определений)	0.10	Закрепление отсутствует
1797	3826.66	-1374.56	Метод спутниковых геодезических измерений (определений)	0.10	Закрепление отсутствует
1798	3727.22	-1320.56	Метод спутниковых геодезических измерений (определений)	0.10	Закрепление отсутствует
1799	3728.12	-1318.90	Метод спутниковых геодезических измерений (определений)	0.10	Закрепление отсутствует
1800	3724.59	-1317.03	Метод спутниковых геодезических измерений (определений)	0.10	Закрепление отсутствует
1801	3684.90	-1296.69	Метод спутниковых геодезических измерений (определений)	0.10	Закрепление отсутствует
1802	3683.63	-1295.29	Метод спутниковых геодезических измерений (определений)	0.10	Закрепление отсутствует
1803	3686.04	-1294.42	Метод спутниковых геодезических измерений (определений)	0.10	Закрепление отсутствует
1804	3698.78	-1301.33	Метод спутниковых геодезических измерений (определений)	0.10	Закрепление отсутствует
1805	3714.01	-1309.61	Метод спутниковых геодезических измерений (определений)	0.10	Закрепление отсутствует

2. Сведения о характерных точках границ объекта

Обозначение характерных точек границы	Координаты, м		Метод определения координат характерной точки	Средняя квадратическая погрешность положения характерной точки (Мт), м	Описание обозначения точки на местности (при наличии)
	X	Y			
1	2	3	4	5	6
1754	4042.72	-1453.76	Метод спутниковых геодезических измерений (определений)	0.10	Закрепление отсутствует
1755	4029.26	-1479.26	Метод спутниковых геодезических измерений (определений)	0.10	Закрепление отсутствует
1756	4025.72	-1477.33	Метод спутниковых геодезических измерений (определений)	0.10	Закрепление отсутствует
1757	4016.74	-1468.97	Метод спутниковых геодезических измерений (определений)	0.10	Закрепление отсутствует
1758	4003.11	-1464.95	Метод спутниковых геодезических измерений (определений)	0.10	Закрепление отсутствует
1759	4004.04	-1455.79	Метод спутниковых геодезических измерений (определений)	0.10	Закрепление отсутствует
1760	3980.48	-1440.78	Метод спутниковых геодезических измерений (определений)	0.10	Закрепление отсутствует
1761	3969.99	-1435.66	Метод спутниковых геодезических измерений (определений)	0.10	Закрепление отсутствует
1762	3941.29	-1418.55	Метод спутниковых геодезических измерений (определений)	0.10	Закрепление отсутствует
1763	3929.65	-1412.51	Метод спутниковых геодезических измерений (определений)	0.10	Закрепление отсутствует
1764	3903.93	-1398.63	Метод спутниковых геодезических измерений (определений)	0.10	Закрепление отсутствует
1765	3891.22	-1391.71	Метод спутниковых геодезических измерений (определений)	0.10	Закрепление отсутствует
1766	3864.50	-1377.12	Метод спутниковых геодезических измерений (определений)	0.10	Закрепление отсутствует

2. Сведения о характерных точках границ объекта

Обозначение характерных точек границы	Координаты, м		Метод определения координат характерной точки	Средняя квадратическая погрешность положения характерной точки (Мт), м	Описание обозначения точки на местности (при наличии)
	X	Y			
1806	3715.88	-1336.08	Метод спутниковых геодезических измерений (определений)	0.10	Закрепление отсутствует
1807	3706.72	-1298.05	Метод спутниковых геодезических измерений (определений)	0.10	Закрепление отсутствует
1808	3693.72	-1295.25	Метод спутниковых геодезических измерений (определений)	0.10	Закрепление отсутствует
1809	3744.06	-1206.63	Метод спутниковых геодезических измерений (определений)	0.10	Закрепление отсутствует
1810	3715.93	-1223.95	Метод спутниковых геодезических измерений (определений)	0.10	Закрепление отсутствует
1811	3825.95	-1251.58	Метод спутниковых геодезических измерений (определений)	0.10	Закрепление отсутствует
1812	3829.28	-1245.57	Метод спутниковых геодезических измерений (определений)	0.10	Закрепление отсутствует
1813	3831.91	-1247.15	Метод спутниковых геодезических измерений (определений)	0.10	Закрепление отсутствует
1814	3840.29	-1251.63	Метод спутниковых геодезических измерений (определений)	0.10	Закрепление отсутствует
1815	3843.51	-1253.33	Метод спутниковых геодезических измерений (определений)	0.10	Закрепление отсутствует
1816	3844.73	-1243.61	Метод спутниковых геодезических измерений (определений)	0.10	Закрепление отсутствует
1817	3871.77	-1236.20	Метод спутниковых геодезических измерений (определений)	0.10	Закрепление отсутствует
1818	3877.09	-1239.34	Метод спутниковых геодезических измерений (определений)	0.10	Закрепление отсутствует

2. Сведения о характерных точках границ объекта

Обозначение характерных точек границы	Координаты, м		Метод определения координат характерной точки	Средняя квадратическая погрешность положения характерной точки (Мт), м	Описание обозначения точки на местности (при наличии)
	X	Y			
1767	3859.29	-1386.81	Метод спутниковых геодезических измерений (определений)	0.10	Закрепление отсутствует
1768	3847.80	-1380.17	Метод спутниковых геодезических измерений (определений)	0.10	Закрепление отсутствует
1769	3835.89	-1371.84	Метод спутниковых геодезических измерений (определений)	0.10	Закрепление отсутствует
1770	3833.87	-1378.36	Метод спутниковых геодезических измерений (определений)	0.10	Закрепление отсутствует
1771	3831.62	-1377.00	Метод спутниковых геодезических измерений (определений)	0.10	Закрепление отсутствует
1772	3846.38	-1369.75	Метод спутниковых геодезических измерений (определений)	0.10	Закрепление отсутствует
1773	3857.23	-1329.20	Метод спутниковых геодезических измерений (определений)	0.10	Закрепление отсутствует
1774	3865.19	-1314.54	Метод спутниковых геодезических измерений (определений)	0.10	Закрепление отсутствует
1775	3871.93	-1317.93	Метод спутниковых геодезических измерений (определений)	0.10	Закрепление отсутствует
1776	3891.09	-1328.53	Метод спутниковых геодезических измерений (определений)	0.10	Закрепление отсутствует
1777	3921.13	-1343.33	Метод спутниковых геодезических измерений (определений)	0.10	Закрепление отсутствует
1778	3956.84	-1364.72	Метод спутниковых геодезических измерений (определений)	0.10	Закрепление отсутствует
1779	3993.93	-1383.82	Метод спутниковых геодезических измерений (определений)	0.10	Закрепление отсутствует

2. Сведения о характерных точках границ объекта

Обозначение характерных точек границы	Координаты, м		Метод определения координат характерной точки	Средняя квадратическая погрешность положения характерной точки (Мт), м	Описание обозначения точки на местности (при наличии)
	X	Y			
1810	3966.52	-1274.60	Метод спутниковых геодезических измерений (определений)	0.10	Закрепление отсутствует
1820	3914.53	-1278.89	Метод спутниковых геодезических измерений (определений)	0.10	Закрепление отсутствует
1821	3943.33	-1295.60	Метод спутниковых геодезических измерений (определений)	0.10	Закрепление отсутствует
1822	3953.51	-1299.73	Метод спутниковых геодезических измерений (определений)	0.10	Закрепление отсутствует
1823	3986.00	-1317.70	Метод спутниковых геодезических измерений (определений)	0.10	Закрепление отсутствует
1824	3992.28	-1320.74	Метод спутниковых геодезических измерений (определений)	0.10	Закрепление отсутствует
1825	4025.46	-1339.03	Метод спутниковых геодезических измерений (определений)	0.10	Закрепление отсутствует
1826	4030.51	-1341.82	Метод спутниковых геодезических измерений (определений)	0.10	Закрепление отсутствует
1827	4056.99	-1356.30	Метод спутниковых геодезических измерений (определений)	0.10	Закрепление отсутствует
1828	4051.85	-1366.08	Метод спутниковых геодезических измерений (определений)	0.10	Закрепление отсутствует
1829	4055.01	-1367.63	Метод спутниковых геодезических измерений (определений)	0.10	Закрепление отсутствует
1830	4064.53	-1371.03	Метод спутниковых геодезических измерений (определений)	0.10	Закрепление отсутствует
1831	4067.76	-1374.96	Метод спутниковых геодезических измерений (определений)	0.10	Закрепление отсутствует

2. Сведения о характерных точках границ объекта

Обозначение характерных точек границы	Координаты, м		Метод определения координат характерной точки	Средняя квадратическая погрешность положения характерной точки (Мт), м	Описание обозначения точки на местности (при наличии)
	X	Y			
1780	4007.63	-1392.42	Метод спутниковых геодезических измерений (определений)	0.10	Закрепление отсутствует
1781	4053.14	-1406.45	Метод спутниковых геодезических измерений (определений)	0.10	Закрепление отсутствует
1782	4054.89	-1407.41	Метод спутниковых геодезических измерений (определений)	0.10	Закрепление отсутствует
1783	4036.82	-1403.91	Метод спутниковых геодезических измерений (определений)	0.10	Закрепление отсутствует
1784	4035.07	-1402.94	Метод спутниковых геодезических измерений (определений)	0.10	Закрепление отсутствует
1785	4009.58	-1388.93	Метод спутниковых геодезических измерений (определений)	0.10	Закрепление отсутствует
1786	3997.86	-1382.32	Метод спутниковых геодезических измерений (определений)	0.10	Закрепление отсутствует
1787	3958.74	-1361.20	Метод спутниковых геодезических измерений (определений)	0.10	Закрепление отсутствует
1788	3923.96	-1341.85	Метод спутниковых геодезических измерений (определений)	0.10	Закрепление отсутствует
1789	3893.04	-1325.64	Метод спутниковых геодезических измерений (определений)	0.10	Закрепление отсутствует
1790	3873.79	-1314.39	Метод спутниковых геодезических измерений (определений)	0.10	Закрепление отсутствует
1791	3866.32	-1310.63	Метод спутниковых геодезических измерений (определений)	0.10	Закрепление отсутствует
1792	3863.52	-1309.22	Метод спутниковых геодезических измерений (определений)	0.10	Закрепление отсутствует

2. Сведения о характерных точках границ объекта

Обозначение характерных точек границы	Координаты, м		Метод определения координат характерной точки	Средняя квадратическая погрешность положения характерной точки (Мт), м	Описание обозначения точки на местности (при наличии)
	X	Y			
1832	4074.40	-1378.53	Метод спутниковых геодезических измерений (определений)	0.10	Закрепление отсутствует
1833	4086.75	-1382.19	Метод спутниковых геодезических измерений (определений)	0.10	Закрепление отсутствует
1834	4100.51	-1393.72	Метод спутниковых геодезических измерений (определений)	0.10	Закрепление отсутствует
1835	4103.71	-1395.51	Метод спутниковых геодезических измерений (определений)	0.10	Закрепление отсутствует
1836	4105.34	-1397.49	Метод спутниковых геодезических измерений (определений)	0.10	Закрепление отсутствует
1837	4113.52	-1401.04	Метод спутниковых геодезических измерений (определений)	0.10	Закрепление отсутствует
1838	4117.27	-1403.45	Метод спутниковых геодезических измерений (определений)	0.10	Закрепление отсутствует
1839	4118.66	-1404.34	Метод спутниковых геодезических измерений (определений)	0.10	Закрепление отсутствует
1840	4125.57	-1408.37	Метод спутниковых геодезических измерений (определений)	0.10	Закрепление отсутствует
1841	4134.33	-1413.15	Метод спутниковых геодезических измерений (определений)	0.10	Закрепление отсутствует
1842	4141.33	-1416.88	Метод спутниковых геодезических измерений (определений)	0.10	Закрепление отсутствует
1843	4134.39	-1421.01	Метод спутниковых геодезических измерений (определений)	0.10	Закрепление отсутствует
1844	4137.28	-1426.03	Метод спутниковых геодезических измерений (определений)	0.10	Закрепление отсутствует

2. Сведения о характерных точках границ объекта

Обозначение характерных точек границы	Координаты, м		Метод определения координат характерной точки	Средняя квадратическая погрешность положения характерной точки (Мт), м	Описание обозначения точки на местности (при наличии)
	X	Y			
1845	4137.34	-1425.91	Метод спутниковых геодезических измерений (определений)	0.10	Закрепление отсутствует
1846	4137.70	-1426.14	Метод спутниковых геодезических измерений (определений)	0.10	Закрепление отсутствует
1847	4139.36	-1423.42	Метод спутниковых геодезических измерений (определений)	0.10	Закрепление отсутствует
1848	4160.88	-1424.22	Метод спутниковых геодезических измерений (определений)	0.10	Закрепление отсутствует
1849	4162.11	-1421.98	Метод спутниковых геодезических измерений (определений)	0.10	Закрепление отсутствует
1850	4166.69	-1414.23	Метод спутниковых геодезических измерений (определений)	0.10	Закрепление отсутствует
1851	4169.62	-1408.98	Метод спутниковых геодезических измерений (определений)	0.10	Закрепление отсутствует
1	4172.71	-1402.50	Метод спутниковых геодезических измерений (определений)	0.10	Закрепление отсутствует

3. Сведения о характерных точках части (частей) границы объекта

Обозначение характерных точек части границы	Координаты, м		Метод определения координат характерной точки	Средняя квадратическая погрешность положения характерной точки (Мт), м	Описание обозначения точки на местности (при наличии)
	X	Y			
1	2	3	4	5	6
-	-	-	-	-	-

Раздел 3

Сведения о местоположении измененных (уточненных) границ объекта

1. Система координат -

2. Сведения о характерных точках границы объекта

Обозначение характерных точек границы	Существующие координаты, м		Измененные (уточненные) координаты, м		Метод определения координат характерной точки	Средняя квадратическая погрешность положения характерной точки (Мт), м	Описание обозначения точки на местности (при наличии)
	X	Y	X	Y			
1	2	3	4	5	6	7	8
-	-	-	-	-	-	-	

3. Сведения о характерных точках части (частей) границы объекта

Обозначение характерных точек части границы	Существующие координаты, м		Измененные (уточненные) координаты, м		Метод определения координат характерной точки	Средняя квадратическая погрешность положения характерной точки (Мт), м	Описание обозначения точки на местности (при наличии)
	X	Y	X	Y			
1	2	3	4	5	6	7	8
-	-	-	-	-	-	-	

Раздел 4

План границ объекта

Масштаб 1:5 000

Условные обозначения:

- 1 - характерная точка границы охранной зоны
- 51 - граница и номер земельного участка согласно сведениям ЕГРН
- граница и номер кадастрового квартала
- граница и номер зоны с особыми условиями использования территории
- ось газопровода по результатам геодезической съемки
- граница охранной зоны газопровода
- граница объекта капитального строительства согласно сведениям ЕГРН

Кадастровый инженер: (Лохман А.Е.)
03.04.2020

План границ объекта

Условные обозначения: Масштаб 1:1500 Лист 1

- 1 - характерная точка границы охранной зоны
- 51 - граница и номер земельного участка согласно сведениям ЕГРН
- граница и номер кадастрового квартала
- граница и номер зоны с особыми условиями использования территории
- ось газопровода по результатам геодезической съемки
- граница охранной зоны газопровода
- граница объекта капитального строительства согласно сведениям ЕГРН

Кадастровый инженер: (Лохман А.Е.)
03.04.2020

Официальные материалы публикуются в полном соответствии с их электронными версиями. Стилистика и пунктуация оригинала сохранены.

План границ объекта

Условные обозначения — Масштаб 1:1500 — Лист 2

- 1 — характерная точка границы охранной зоны
- 51 — граница и номер земельного участка согласно сведениям ЕГРН
- граница и номер кадастрового квартала
- граница и номер зоны с особыми условиями использования территории
- ось газопровода по результатам геодезической съёмки
- граница охранной зоны газопровода
- граница объекта капитального строительства согласно сведениям ЕГРН

Кадастровый инженер: (Лохман А.Е.) 03.04.2020

План границ объекта

Условные обозначения — Масштаб 1:1500 — Лист 4

- 1 — характерная точка границы охранной зоны
- 51 — граница и номер земельного участка согласно сведениям ЕГРН
- граница и номер кадастрового квартала
- граница и номер зоны с особыми условиями использования территории
- ось газопровода по результатам геодезической съёмки
- граница охранной зоны газопровода
- граница объекта капитального строительства согласно сведениям ЕГРН

Кадастровый инженер: (Лохман А.Е.) 03.04.2020

План границ объекта

Условные обозначения — Масштаб 1:1500 — Лист 5

- 1 — характерная точка границы охранной зоны
- 51 — граница и номер земельного участка согласно сведениям ЕГРН
- граница и номер кадастрового квартала
- граница и номер зоны с особыми условиями использования территории
- ось газопровода по результатам геодезической съёмки
- граница охранной зоны газопровода
- граница объекта капитального строительства согласно сведениям ЕГРН

Масштаб 1:1000

Кадастровый инженер: (Лохман А.Е.) 03.04.2020

План границ объекта

Условные обозначения — Масштаб 1:1500 — Лист 3

- 1 — характерная точка границы охранной зоны
- 51 — граница и номер земельного участка согласно сведениям ЕГРН
- граница и номер кадастрового квартала
- граница и номер зоны с особыми условиями использования территории
- ось газопровода по результатам геодезической съёмки
- граница охранной зоны газопровода
- граница объекта капитального строительства согласно сведениям ЕГРН

Кадастровый инженер: (Лохман А.Е.) 03.04.2020

План границ объекта

Условные обозначения — Масштаб 1:1500 — Лист 6

- 1 — характерная точка границы охранной зоны
- 51 — граница и номер земельного участка согласно сведениям ЕГРН
- граница и номер кадастрового квартала
- граница и номер зоны с особыми условиями использования территории
- ось газопровода по результатам геодезической съёмки
- граница охранной зоны газопровода
- граница объекта капитального строительства согласно сведениям ЕГРН

Кадастровый инженер: (Лохман А.Е.) 03.04.2020

Официальные материалы публикуются в полном соответствии с их электронными версиями. Стилистика и пунктуация оригинала сохранены.

ДЕПАРТАМЕНТ УПРАВЛЕНИЯ ИМУЩЕСТВОМ ИВАНОВСКОЙ ОБЛАСТИ

РАСПОРЯЖЕНИЕ

от 01.06.2020 № 174

г. Иваново

Об установлении зоны с особыми условиями использования территории

В соответствии с Гражданским кодексом Российской Федерации, Земельным кодексом Российской Федерации, Федеральным законом от 13.07.2015 № 218-ФЗ "О государственной регистрации недвижимости", Федеральным законом от 24.07.2007 № 221-ФЗ "О кадастровой деятельности", Федеральным законом от 31.03.1999 № 69-ФЗ "О газоснабжении в Российской Федерации", Правилами охраны газораспределительных сетей, утвержденными постановлением Правительства Российской Федерации от 20.11.2000 № 878, Постановлением Правительства РФ от 31.12.2015 № 1532 "Об утверждении Правил предоставления документов, направляемых или предоставляемых в соответствии с частями 1, 3 - 13, 15, 15.1 статьи 32 Федерального закона "О государственной регистрации недвижимости" в федеральный орган исполнительной власти (его территориальные органы), уполномоченный Правительством Российской Федерации на осуществление государственного кадастрового учета, государственной регистрации прав, ведение Единого государственного реестра недвижимости и предоставление сведений, содержащихся в Едином государственном реестре недвижимости", Положением о Департаменте управления имуществом Ивановской области, утвержденным постановлением Правительства Ивановской области от 08.02.2013 № 31-п, на основании обращения Прохоровой Н. Е., действующей по доверенности от 21.02.2020 № 10-01/89, от 13.05.2020 № 53/1, зарегистрированного в Департаменте 14.05.2020 за № ДУИ-1360-20:

1. Установить зону с особыми условиями использования территории (охранную зону газораспределительной сети) в отношении объекта: Распределительный газопровод, назначение: Подземный и наземный газопровод природного газа низкого давления для газификации микрорайона № 2 в г. Заволжск, протяженность 13146 м, кадастровый номер 37:04:040101:563, адрес: обл. Ивановская, р-н Заволжский, г. Заволжск, микрорайон № 2 (далее – Объект).

2. Границы зоны с особыми условиями использования территории устанавливаются на основании описания местоположения границ зоны с особыми условиями использования территории Объекта, выполненного кадастровым инженером А. Е. Лохман 26.03.2020 (прилагается).

3. На земельные участки в границах зоны с особыми условиями использования территории наложить ограничения (обременения), предусмотренные пунктами 14, 15, 16 Правил охраны газораспределительных сетей, утвержденных постановлением Правительства Российской Федерации от 20.11.2000 № 878.

4. Зона с особыми условиями использования территории устанавливается на срок эксплуатации Объекта.

5. Обязанность акционерного общества "Газпром газораспределение Иваново" (ИНН 3730006498; ОГРН 1023700530611; КПП 370201001; место нахождения юридического лица 153020, Ивановская область, город Иваново, улица Окуловой, 59), являющегося правообладателем Объекта, по возмещению убытков лицам, указанным в статье 57.1 Земельного кодекса Российской Федерации, наступает со дня внесения сведений о зоне с особыми условиями использования территории Объекта в Единый государственный реестр недвижимости.

6. Кадастровому инженеру А. Е. Лохман в срок не более 3 рабочих дней с даты подписания настоящего распоряжения представить в Департамент описание местоположения границ зоны с особыми условиями использования территории в форме электронного документа, заверенного усиленной квалифицированной электронной подписью кадастрового инженера, оформленного в соответствии с требованиями законодательства Российской Федерации.

7. Отделу земельной политики не позднее пяти рабочих дней с даты подписания настоящего распоряжения направить настоящее распоряжение:

- в Администрацию Заволжского городского поселения Заволжского муниципального района;
- в БУ "Ивановские газеты" для официального опубликования в информационном издании "Ивановская газета".

8. Настоящее распоряжение вступает в силу с даты официального опубликования.

Начальник Департамента управления имуществом Ивановской области **С. Ю. Рощин**

Приложение к Распоряжению Департамента управления имуществом Ивановской области № 174 от 01.06.2020

ОПИСАНИЕ МЕСТОПОЛОЖЕНИЯ ГРАНИЦ

Распределительный газопровод

(наименование объекта, местоположение границ которого описано (далее - объект))

Раздел 1

Сведения об объекте

№ п/п	Характеристики объекта	Описание характеристик
1	2	3
1.	Местоположение объекта	Ивановская область, район Заволжский, город Заволжск
2.	Площадь объекта +/- величина погрешности определения площади (Р +/- Дельта Р)	52999 +/- 81 м²
3.	Иные характеристики объекта	Ограничения, предусмотренные Постановлением Правительства РФ № 878 от 20.11.2000 г. "Об утверждении Правил охраны газораспределительных сетей"

Раздел 2

Сведения о местоположении границ объекта

1. Система координат 37.У.007

2. Сведения о характерных точках границ объекта

Обозначение характерных точек границ	Координаты, м		Метод определения координат характерной точки	Средняя квадратическая погрешность положения характерной точки (Mt), м	Описание обозначения точки на местности (при наличии)
	X	Y			
1	2	3	4	5	6
1	5421.95	-1241.20	Метод спутниковых геодезических измерений (определений)	0.10	Закрепление отсутствует
2	5410.26	-1235.08	Метод спутниковых геодезических измерений (определений)	0.10	Закрепление отсутствует
3	5413.29	-1229.07	Метод спутниковых геодезических измерений (определений)	0.10	Закрепление отсутствует
4	5409.72	-1227.27	Метод спутниковых геодезических измерений (определений)	0.10	Закрепление отсутствует
5	5406.70	-1233.25	Метод спутниковых геодезических измерений (определений)	0.10	Закрепление отсутствует
6	5394.56	-1227.13	Метод спутниковых геодезических измерений (определений)	0.10	Закрепление отсутствует
7	5420.16	-1176.54	Метод спутниковых геодезических измерений (определений)	0.10	Закрепление отсутствует
8	5429.23	-1181.80	Метод спутниковых геодезических измерений (определений)	0.10	Закрепление отсутствует
9	5431.23	-1178.34	Метод спутниковых геодезических измерений (определений)	0.10	Закрепление отсутствует
10	5422.06	-1173.02	Метод спутниковых геодезических измерений (определений)	0.10	Закрепление отсутствует
11	5422.31	-1172.59	Метод спутниковых геодезических измерений (определений)	0.10	Закрепление отсутствует

2. Сведения о характерных точках границ объекта

Обозначение характерных точек границ	Координаты, м		Метод определения координат характерной точки	Средняя квадратическая погрешность положения характерной точки (Mt), м	Описание обозначения точки на местности (при наличии)
	X	Y			
1	2	3	4	5	6
12	5418.85	-1170.58	Метод спутниковых геодезических измерений (определений)	0.10	Закрепление отсутствует
13	5417.60	-1172.75	Метод спутниковых геодезических измерений (определений)	0.10	Закрепление отсутствует
14	5389.18	-1228.90	Метод спутниковых геодезических измерений (определений)	0.10	Закрепление отсутствует
15	5406.66	-1237.71	Метод спутниковых геодезических измерений (определений)	0.10	Закрепление отсутствует
16	5440.62	-1255.48	Метод спутниковых геодезических измерений (определений)	0.10	Закрепление отсутствует
17	5433.90	-1267.83	Метод спутниковых геодезических измерений (определений)	0.10	Закрепление отсутствует
18	5437.41	-1269.74	Метод спутниковых геодезических измерений (определений)	0.10	Закрепление отсутствует
19	5444.17	-1257.34	Метод спутниковых геодезических измерений (определений)	0.10	Закрепление отсутствует
20	5447.32	-1258.98	Метод спутниковых геодезических измерений (определений)	0.10	Закрепление отсутствует
21	5527.89	-1300.65	Метод спутниковых геодезических измерений (определений)	0.10	Закрепление отсутствует
22	5520.89	-1312.65	Метод спутниковых геодезических измерений (определений)	0.10	Закрепление отсутствует
23	5524.34	-1314.67	Метод спутниковых геодезических измерений (определений)	0.10	Закрепление отсутствует
24	5531.37	-1302.63	Метод спутниковых геодезических измерений (определений)	0.10	Закрепление отсутствует

2. Сведения о характерных точках границ объекта

Обозначение характерных точек границ	Координаты, м		Метод определения координат характерной точки	Средняя квадратическая погрешность положения характерной точки (Mt), м	Описание обозначения точки на местности (при наличии)
	X	Y			
1	2	3	4	5	6
25	5619.98	-1357.89	Метод спутниковых геодезических измерений (определений)	0.10	Закрепление отсутствует
26	5644.00	-1373.20	Метод спутниковых геодезических измерений (определений)	0.10	Закрепление отсутствует
27	5660.60	-1383.35	Метод спутниковых геодезических измерений (определений)	0.10	Закрепление отсутствует
28	5680.87	-1396.11	Метод спутниковых геодезических измерений (определений)	0.10	Закрепление отсутствует
29	5690.02	-1401.78	Метод спутниковых геодезических измерений (определений)	0.10	Закрепление отсутствует
30	5683.60	-1411.72	Метод спутниковых геодезических измерений (определений)	0.10	Закрепление отсутствует
31	5680.73	-1409.87	Метод спутниковых геодезических измерений (определений)	0.10	Закрепление отсутствует
32	5667.72	-1399.65	Метод спутниковых геодезических измерений (определений)	0.10	Закрепление отсутствует
33	5650.39	-1386.81	Метод спутниковых геодезических измерений (определений)	0.10	Закрепление отсутствует
34	5620.59	-1365.86	Метод спутниковых геодезических измерений (определений)	0.10	Закрепление отсутствует
35	5607.43	-1356.75	Метод спутниковых геодезических измерений (определений)	0.10	Закрепление отсутствует
36	5545.83	-1317.08	Метод спутниковых геодезических измерений (определений)	0.10	Закрепление отсутствует
37	5543.68	-1315.80	Метод спутниковых геодезических измерений (определений)	0.10	Закрепление отсутствует

2. Сведения о характерных точках границ объекта

Обозначение характерных точек границ	Координаты, м		Метод определения координат характерной точки	Средняя квадратическая погрешность положения характерной точки (Mt), м	Описание обозначения точки на местности (при наличии)
	X	Y			
1	2	3	4	5	6
38	5541.63	-1319.23	Метод спутниковых геодезических измерений (определений)	0.10	Закрепление отсутствует
39	5542.01	-1319.46	Метод спутниковых геодезических измерений (определений)	0.10	Закрепление отсутствует
40	5539.04	-1324.14	Метод спутниковых геодезических измерений (определений)	0.10	Закрепление отсутствует
41	5542.42	-1326.28	Метод спутниковых геодезических измерений (определений)	0.10	Закрепление отсутствует
42	5545.42	-1321.56	Метод спутниковых геодезических измерений (определений)	0.10	Закрепление отсутствует
43	5603.52	-1358.99	Метод спутниковых геодезических измерений (определений)	0.10	Закрепление отсутствует
44	5598.56	-1366.18	Метод спутниковых геодезических измерений (определений)	0.10	Закрепление отсутствует
45	5601.85	-1368.45	Метод спутниковых геодезических измерений (определений)	0.10	Закрепление отсутствует
46	5606.85	-1361.21	Метод спутниковых геодезических измерений (определений)	0.10	Закрепление отсутствует
47	5616.76	-1368.08	Метод спутниковых геодезических измерений (определений)	0.10	Закрепление отсутствует
48	5611.71	-1376.37	Метод спутниковых геодезических измерений (определений)	0.10	Закрепление отсутствует
49	5615.12	-1378.45	Метод спутниковых геодезических измерений (определений)	0.10	Закрепление отсутствует
50	5620.05	-1370.37	Метод спутниковых геодезических измерений (определений)	0.10	Закрепление отсутствует

2. Сведения о характерных точках границ объекта

Обозначение характерных точек границ	Координаты, м		Метод определения координат характерной точки	Средняя квадратическая погрешность положения характерной точки (Mt), м	Описание обозначения точки на местности (при наличии)
	X	Y			
1	2	3	4	5	6
51	5647.44	-1389.62	Метод спутниковых геодезических измерений (определений)	0.10	Закрепление отсутствует
52	5642.84	-1396.10	Метод спутниковых геодезических измерений (определений)	0.10	Закрепление отсутствует
53	5646.10	-1398.42	Метод спутниковых геодезических измерений (определений)	0.10	Закрепление отсутствует
54	5650.67	-1391.99	Метод спутниковых геодезических измерений (определений)	0.10	Закрепление отсутствует
55	5663.85	-1401.77	Метод спутниковых геодезических измерений (определений)	0.10	Закрепление отсутствует
56	5660.09	-1408.00	Метод спутниковых геодезических измерений (определений)	0.10	Закрепление отсутствует
57	5663.52	-1410.07	Метод спутниковых геодезических измерений (определений)	0.10	Закрепление отсутствует
58	5667.05	-1404.22	Метод спутниковых геодезических измерений (определений)	0.10	Закрепление отсутствует
59	5676.94	-1411.98	Метод спутниковых геодезических измерений (определений)	0.10	Закрепление отсутствует
60	5673.06	-1418.44	Метод спутниковых геодезических измерений (определений)	0.10	Закрепление отсутствует
61	5676.49	-1420.50	Метод спутниковых геодезических измерений (определений)	0.10	Закрепление отсутствует
62	5680.21	-1414.30	Метод спутниковых геодезических измерений (определений)	0.10	Закрепление отсутствует
63	5704.80	-1430.20	Метод спутниковых геодезических измерений (определений)	0.10	Закрепление отсутствует

2. Сведения о характерных точках границ объекта

Обозначение характерных точек границ	Координаты, м		Метод определения координат характерной точки	Средняя квадратическая погрешность положения характерной точки (Mt), м	Описание обозначения точки на местности (при наличии)
	X	Y			
1	2	3	4	5	6
64	5748.56	-1459.64	Метод спутниковых геодезических измерений (определений)	0.10	Закрепление отсутствует
65	5763.74	-1469.53	Метод спутниковых геодезических измерений (определений)	0.10	Закрепление отсутствует
66	5747.65	-1494.24	Метод спутниковых геодезических измерений (определений)	0.10	Закрепление отсутствует
67	5742.73	-1491.18	Метод спутниковых геодезических измерений (определений)	0.10	Закрепление отсутствует
68	5740.62	-1494.58	Метод спутниковых геодезических измерений (определений)	0.10	Закрепление отсутствует
69	5745.46	-1497.59	Метод спутниковых геодезических измерений (определений)	0.10	Закрепление отсутствует
70	5736.03	-1512.07	Метод спутниковых геодезических измерений (определений)	0.10	Закрепление отсутствует
71	5738.20	-1513.44	Метод спутниковых геодезических измерений (определений)	0.10	Закрепление отсутствует
72	5735.16	-1518.21	Метод спутниковых геодезических измерений (определений)	0.10	Закрепление отсутствует
73	5728.02	-1513.46	Метод спутниковых геодезических измерений (определений)	0.10	Закрепление отсутствует
74	5725.80	-1516.78	Метод спутниковых геодезических измерений (определений)	0.10	Закрепление отсутствует
75	5736.33	-1523.81	Метод спутниковых геодезических измерений (определений)	0.10	Закрепление отсутствует
76	5741.59	-1515.57	Метод спутниковых геодезических измерений (определений)	0.10	Закрепление отсутствует

2. Сведения о характерных точках границ объекта

Обозначение характерных точек границ	Координаты, м		Метод определения координат характерной точки	Средняя квадратическая погрешность положения характерной точки (Mt), м	Описание обозначения точки на местности (при наличии)
	X	Y			
1	2	3	4	5	6
77	5746.99	-1518.96	Метод спутниковых геодезических измерений (определений)	0.10	Закрепление отсутствует
78	5720.62	-1558.18	Метод спутниковых геодезических измерений (определений)	0.10	Закрепление отсутствует
79	5694.27	-1594.99	Метод спутниковых геодезических измерений (определений)	0.10	Закрепление отсутствует
80	5691.62	-1598.66	Метод спутниковых геодезических измерений (определений)	0.10	Закрепление отсутствует
81	5684.29	-1593.03	Метод спутниковых геодезических измерений (определений)	0.10	Закрепление отсутствует
82	5685.26	-1591.68	Метод спутниковых геодезических измерений (определений)	0.10	Закрепление отсутствует
83	5695.58	-1576.13	Метод спутниковых геодезических измерений (определений)	0.10	Закрепление отсутствует
84	5708.98	-1556.04	Метод спутниковых геодезических измерений (определений)	0.10	Закрепление отсутствует
85	5714.62	-1547.83	Метод спутниковых геодезических измерений (определений)	0.10	Закрепление отсутствует
86	5710.23	-1545.05	Метод спутниковых геодезических измерений (определений)	0.10	Закрепление отсутствует
87	5716.28	-1535.83	Метод спутниковых геодезических измерений (определений)	0.10	Закрепление отсутствует
88	5712.94	-1533.63	Метод спутниковых геодезических измерений (определений)	0.10	Закрепление отсутствует
89	5706.85	-1542.91	Метод спутниковых геодезических измерений (определений)	0.10	Закрепление отсутствует

2. Сведения о характерных точках границ объекта

Обозначение характерных точек границ	Координаты, м		Метод определения координат характерной точки	Средняя квадратическая погрешность положения характерной точки (Mt), м	Описание обозначения точки на местности (при наличии)
	X	Y			
1	2	3	4	5	6
90	5687.79	-1530.85	Метод спутниковых геодезических измерений (определений)	0.10	Закрепление отсутствует
91	5674.95	-1520.63	Метод спутниковых геодезических измерений (определений)	0.10	Закрепление отсутствует
92	5681.66	-1511.00	Метод спутниковых геодезических измерений (определений)	0.10	Закрепление отсутствует
93	5678.38	-1508.71	Метод спутниковых геодезических измерений (определений)	0.10	Закрепление отсутствует
94	5671.82	-1518.14	Метод спутниковых геодезических измерений (определений)	0.10	Закрепление отсутствует
95	5668.22	-1515.27	Метод спутниковых геодезических измерений (определений)	0.10	Закрепление отсутствует
96	5655.35	-1506.85	Метод спутниковых геодезических измерений (определений)	0.10	Закрепление отсутствует
97	5643.68	-1499.31	Метод спутниковых геодезических измерений (определений)	0.10	Закрепление отсутствует
98	5615.56	-1482.21	Метод спутниковых геодезических измерений (определений)	0.10	Закрепление отсутствует
99	5621.22	-1473.08	Метод спутниковых геодезических измерений (определений)	0.10	Закрепление отсутствует
100	5617.82	-1470.97	Метод спутниковых геодезических измерений (определений)	0.10	Закрепление отсутствует
101	5612.19	-1480.06	Метод спутниковых геодезических измерений (определений)	0.10	Закрепление отсутствует
102	5601.99	-1473.24	Метод спутниковых геодезических измерений (определений)	0.10	Закрепление отсутствует

2. Сведения о характерных точках границ объекта

Обозначение характерных точек границ	Координаты, м		Метод определения координат характерной точки	Средняя квадратическая погрешность положения характерной точки (Mt), м	Описание обозначения точки на местности (при наличии)
	X	Y			
1	2	3	4	5	6
103	5577.03	-1457.74	Метод спутниковых геодезических измерений (определений)	0.10	Закрепление отсутствует
104	5583.00	-1448.42	Метод спутниковых геодезических измерений (определений)	0.10	Закрепление отсутствует
105	5579.64	-1446.26	Метод спутниковых геодезических измерений (определений)	0.10	Закрепление отсутствует
106	5573.62	-1455.65	Метод спутниковых геодезических измерений (определений)	0.10	Закрепление отсутствует
107	5552.31	-1442.74	Метод спутниковых геодезических измерений (определений)	0.10	Закрепление отсутствует
108	5539.28	-1434.32	Метод спутниковых геодезических измерений (определений)	0.10	Закрепление отсутствует
109	5536.00	-1432.23	Метод спутниковых геодезических измерений (определений)	0.10	Закрепление отсутствует
110	5539.61	-1426.66	Метод спутниковых геодезических измерений (определений)	0.10	Закрепление отсутствует
111	5530.12	-1420.52	Метод спутниковых геодезических измерений (определений)	0.10	Закрепление отсутствует
112	5532.84	-1416.33	Метод спутниковых геодезических измерений (определений)	0.10	Закрепление отсутствует
113	5529.48	-1414.15	Метод спутниковых геодезических измерений (определений)	0.10	Закрепление отсутствует
114	5526.75	-1418.37	Метод спутниковых геодезических измерений (определений)	0.10	Закрепление отсутствует
115	5505.13	-1405.26	Метод спутниковых геодезических измерений (определений)	0.10	Закрепление отсутствует

2. Сведения о характерных точках границ объекта

Обозначение характерных точек границ	Координаты, м		Метод определения координат характерной точки	Средняя квадратическая погрешность положения характерной точки (Mt), м	Описание обозначения точки на местности (при наличии)
	X	Y			
1	2	3	4	5	6
116	5508.15	-1400.61	Метод спутниковых геодезических измерений (определений)	0.10	Закрепление отсутствует
117	5504.79	-1398.44	Метод спутниковых геодезических измерений (определений)	0.10	Закрепление отсутствует
118	5501.72	-1403.18	Метод спутниковых геодезических измерений (определений)	0.10	Закрепление отсутствует
119	5484.95	-1392.87	Метод спутниковых геодезических измерений (определений)	0.10	Закрепление отсутствует
120	5487.94	-1388.17	Метод спутниковых геодезических измерений (определений)	0.10	Закрепление отсутствует
121	5484.56	-1386.02	Метод спутниковых геодезических измерений (определений)	0.10	Закрепление отсутствует
122	5481.51	-1390.82	Метод спутниковых геодезических измерений (определений)	0.10	Закрепление отсутствует
123	5454.10	-1375.13	Метод спутниковых геодезических измерений (определений)	0.10	Закрепление отсутствует
124	5414.29	-1350.53	Метод спутниковых геодезических измерений (определений)	0.10	Закрепление отсутствует
125	5417.54	-1344.94	Метод спутниковых геодезических измерений (определений)	0.10	Закрепление отсутствует
126	5414.09	-1342.92	Метод спутниковых геодезических измерений (определений)	0.10	Закрепление отсутствует
127	5410.85	-1348.49	Метод спутниковых геодезических измерений (определений)	0.10	Закрепление отсутствует
128	5383.03	-1332.62	Метод спутниковых геодезических измерений (определений)	0.10	Закрепление отсутствует

2. Сведения о характерных точках границ объекта

Обозначение характерных точек границ	Координаты, м		Метод определения координат характерной точки	Средняя квадратическая погрешность положения характерной точки (Mt), м	Описание обозначения точки на местности (при наличии)
	X	Y			
1	2	3	4	5	6
129	5361.13	-1319.77	Метод спутниковых геодезических измерений (определений)	0.10	Закрепление отсутствует
130	5365.09	-1313.32	Метод спутниковых геодезических измерений (определений)	0.10	Закрепление отсутствует
131	5361.68	-1311.23	Метод спутниковых геодезических измерений (определений)	0.10	Закрепление отсутствует
132	5357.69	-1317.72	Метод спутниковых геодезических измерений (определений)	0.10	Закрепление отсутствует
133	5356.76	-1317.15	Метод спутниковых геодезических измерений (определений)	0.10	Закрепление отсутствует
134	5354.67	-1320.56	Метод спутниковых геодезических измерений (определений)	0.10	Закрепление отсутствует
135	5355.60	-1321.13	Метод спутниковых геодезических измерений (определений)	0.10	Закрепление отсутствует
136	5350.14	-1329.98	Метод спутниковых геодезических измерений (определений)	0.10	Закрепление отсутствует
137	5353.55	-1332.08	Метод спутниковых геодезических измерений (определений)	0.10	Закрепление отсутствует
138	5359.03	-1323.18	Метод спутниковых геодезических измерений (определений)	0.10	Закрепление отсутствует
139	5379.29	-1335.07	Метод спутниковых геодезических измерений (определений)	0.10	Закрепление отсутствует
140	5373.64	-1344.61	Метод спутниковых геодезических измерений (определений)	0.10	Закрепление отсутствует
141	5377.08	-1346.65	Метод спутниковых геодезических измерений (определений)	0.10	Закрепление отсутствует

2. Сведения о характерных точках границ объекта

Обозначение характерных точек границ	Координаты, м		Метод определения координат характерной точки	Средняя квадратическая погрешность положения характерной точки (Mt), м	Описание обозначения точки на местности (при наличии)
	X	Y			
1	2	3	4	5	6
142	5382.76	-1337.07	Метод спутниковых геодезических измерений (определений)	0.10	Закрепление отсутствует
143	5410.53	-1352.91	Метод спутниковых геодезических измерений (определений)	0.10	Закрепление отсутствует
144	5452.06	-1378.57	Метод спутниковых геодезических измерений (определений)	0.10	Закрепление отсутствует
145	5481.16	-1395.23	Метод спутниковых геодезических измерений (определений)	0.10	Закрепление отсутствует
146	5492.28	-1402.07	Метод спутниковых геодезических измерений (определений)	0.10	Закрепление отсутствует
147	5485.69	-1413.08	Метод спутниковых геодезических измерений (определений)	0.10	Закрепление отсутствует
148	5489.12	-1415.13	Метод спутниковых геодезических измерений (определений)	0.10	Закрепление отсутствует
149	5495.69	-1404.16	Метод спутниковых геодезических измерений (определений)	0.10	Закрепление отсутствует
150	5501.30	-1407.61	Метод спутниковых геодезических измерений (определений)	0.10	Закрепление отсутствует
151	5512.84	-1414.61	Метод спутниковых геодезических измерений (определений)	0.10	Закрепление отсутствует
152	5509.48	-1420.15	Метод спутниковых геодезических измерений (определений)	0.10	Закрепление отсутствует
153	5500.58	-1435.30	Метод спутниковых геодезических измерений (определений)	0.10	Закрепление отсутствует
154	5504.02	-1437.33	Метод спутниковых геодезических измерений (определений)	0.10	Закрепление отсутствует

2. Сведения о характерных точках границ объекта

Обозначение характерных точек границ	Координаты, м		Метод определения координат характерной точки	Средняя квадратическая погрешность положения характерной точки (Mt), м	Описание обозначения точки на местности (при наличии)
	X	Y			
1	2	3	4	5	6
155	5512.92	-1422.21	Метод спутниковых геодезических измерений (определений)	0.10	Закрепление отсутствует
156	5516.26	-1416.69	Метод спутниковых геодезических измерений (определений)	0.10	Закрепление отсутствует
157	5525.43	-1422.25	Метод спутниковых геодезических измерений (определений)	0.10	Закрепление отсутствует
158	5534.08	-1427.84	Метод спутниковых геодезических измерений (определений)	0.10	Закрепление отсутствует
159	5530.44	-1433.44	Метод спутниковых геодезических измерений (определений)	0.10	Закрепление отсутствует
160	5535.43	-1436.61	Метод спутниковых геодезических измерений (определений)	0.10	Закрепление отсутствует
161	5530.96	-1443.60	Метод спутниковых геодезических измерений (определений)	0.10	Закрепление отсутствует
162	5534.34	-1445.76	Метод спутниковых геодезических измерений (определений)	0.10	Закрепление отсутствует
163	5538.80	-1438.77	Метод спутниковых геодезических измерений (определений)	0.10	Закрепление отсутствует
164	5548.54	-1445.07	Метод спутниковых геодезических измерений (определений)	0.10	Закрепление отсутствует
165	5544.79	-1451.14	Метод спутниковых геодезических измерений (определений)	0.10	Закрепление отсутствует
166	5548.19	-1453.24	Метод спутниковых геодезических измерений (определений)	0.10	Закрепление отсутствует
167	5551.93	-1447.19	Метод спутниковых геодезических измерений (определений)	0.10	Закрепление отсутствует

2. Сведения о характерных точках границ объекта

Обозначение характерных точек границ	Координаты, м		Метод определения координат характерной точки	Средняя квадратическая погрешность положения характерной точки (Mt), м	Описание обозначения точки на местности (при наличии)
	X	Y			
1	2	3	4	5	6
168	5573.19	-1460.07	Метод спутниковых геодезических измерений (определений)	0.10	Закрепление отсутствует
169	5598.18	-1475.58	Метод спутниковых геодезических измерений (определений)	0.10	Закрепление отсутствует
170	5594.10	-1482.10	Метод спутниковых геодезических измерений (определений)	0.10	Закрепление отсутствует
171	5597.49	-1484.22	Метод спутниковых геодезических измерений (определений)	0.10	Закрепление отсутствует
172	5601.54	-1477.74	Метод спутниковых геодезических измерений (определений)	0.10	Закрепление отсутствует
173	5611.73	-1484.56	Метод спутниковых геодезических измерений (определений)	0.10	Закрепление отсутствует
174	5612.37	-1484.95	Метод спутниковых геодезических измерений (определений)	0.10	Закрепление отсутствует
175	5608.35	-1490.92	Метод спутниковых геодезических измерений (определений)	0.10	Закрепление отсутствует
176	5611.67	-1493.16	Метод спутниковых геодезических измерений (определений)	0.10	Закрепление отсутствует
177	5615.79	-1487.03	Метод спутниковых геодезических измерений (определений)	0.10	Закрепление отсутствует
178	5641.56	-1502.69	Метод спутниковых геодезических измерений (определений)	0.10	Закрепление отсутствует
179	5651.49	-1509.11	Метод спутниковых геодезических измерений (определений)	0.10	Закрепление отсутствует
180	5646.80	-1516.32	Метод спутниковых геодезических измерений (определений)	0.10	Закрепление отсутствует

2. Сведения о характерных точках границ объекта

Обозначение характерных точек границ	Координаты, м		Метод определения координат характерной точки	Средняя квадратическая погрешность положения характерной точки (Mt), м	Описание обозначения точки на местности (при наличии)
	X	Y			
1	2	3	4	5	6
181	5650.15	-1518.50	Метод спутниковых геодезических измерений (определений)	0.10	Закрепление отсутствует
182	5654.84	-1511.29	Метод спутниковых геодезических измерений (определений)	0.10	Закрепление отсутствует
183	5664.20	-1517.43	Метод спутниковых геодезических измерений (определений)	0.10	Закрепление отсутствует
184	5659.52	-1524.26	Метод спутниковых геодезических измерений (определений)	0.10	Закрепление отсутствует
185	5662.82	-1526.52	Метод спутниковых геодезических измерений (определений)	0.10	Закрепление отсутствует
186	5667.45	-1519.77	Метод спутниковых геодезических измерений (определений)	0.10	Закрепление отсутствует
187	5685.47	-1534.11	Метод спутниковых геодезических измерений (определений)	0.10	Закрепление отсутствует
188	5708.97	-1548.99	Метод спутниковых геодезических измерений (определений)	0.10	Закрепление отсутствует
189	5706.81	-1552.13	Метод спутниковых геодезических измерений (определений)	0.10	Закрепление отсутствует
190	5703.02	-1549.52	Метод спутниковых геодезических измерений (определений)	0.10	Закрепление отсутствует
191	5700.76	-1552.82	Метод спутниковых геодезических измерений (определений)	0.10	Закрепление отсутствует
192	5704.57	-1555.44	Метод спутниковых геодезических измерений (определений)	0.10	Закрепление отсутствует
193	5693.40	-1572.19	Метод спутниковых геодезических измерений (определений)	0.10	Закрепление отсутствует

2. Сведения о характерных точках границ объекта

Обозначение характерных точек границ	Координаты, м		Метод определения координат характерной точки	Средняя квадратическая погрешность положения характерной точки (Mt), м	Описание обозначения точки на местности (при наличии)
	X	Y			
1	2	3	4	5	6
233	5464.03	-1500.06	Метод спутниковых геодезических измерений (определений)	0.10	Закрепление отсутствует
234	5449.15	-1490.82	Метод спутниковых геодезических измерений (определений)	0.10	Закрепление отсутствует
235	5453.00	-1484.62	Метод спутниковых геодезических измерений (определений)	0.10	Закрепление отсутствует
236	5449.60	-1482.51	Метод спутниковых геодезических измерений (определений)	0.10	Закрепление отсутствует
237	5443.64	-1492.11	Метод спутниковых геодезических измерений (определений)	0.10	Закрепление отсутствует
238	5461.89	-1503.44	Метод спутниковых геодезических измерений (определений)	0.10	Закрепление отсутствует
239	5493.32	-1523.72	Метод спутниковых геодезических измерений (определений)	0.10	Закрепление отсутствует
240	5465.39	-1506.40	Метод спутниковых геодезических измерений (определений)	0.10	Закрепление отсутствует
241	5437.78	-1488.63	Метод спутниковых геодезических измерений (определений)	0.10	Закрепление отсутствует
242	5422.30	-1479.43	Метод спутниковых геодезических измерений (определений)	0.10	Закрепление отсутствует
243	5407.37	-1470.53	Метод спутниковых геодезических измерений (определений)	0.10	Закрепление отсутствует
244	5407.14	-1470.39	Метод спутниковых геодезических измерений (определений)	0.10	Закрепление отсутствует
245	5398.87	-1465.31	Метод спутниковых геодезических измерений (определений)	0.10	Закрепление отсутствует

2. Сведения о характерных точках границ объекта

Обозначение характерных точек границ	Координаты, м		Метод определения координат характерной точки	Средняя квадратическая погрешность положения характерной точки (Mt), м	Описание обозначения точки на местности (при наличии)
	X	Y			
1	2	3	4	5	6
285	5340.74	-1300.17	Метод спутниковых геодезических измерений (определений)	0.10	Закрепление отсутствует
286	5338.80	-1299.18	Метод спутниковых геодезических измерений (определений)	0.10	Закрепление отсутствует
287	5342.05	-1292.98	Метод спутниковых геодезических измерений (определений)	0.10	Закрепление отсутствует
288	5350.58	-1275.67	Метод спутниковых геодезических измерений (определений)	0.10	Закрепление отсутствует
289	5364.59	-1249.09	Метод спутниковых геодезических измерений (определений)	0.10	Закрепление отсутствует
290	5372.98	-1234.68	Метод спутниковых геодезических измерений (определений)	0.10	Закрепление отсутствует
291	5376.64	-1226.97	Метод спутниковых геодезических измерений (определений)	0.10	Закрепление отсутствует
292	5381.89	-1215.89	Метод спутниковых геодезических измерений (определений)	0.10	Закрепление отсутствует
293	5392.04	-1196.07	Метод спутниковых геодезических измерений (определений)	0.10	Закрепление отсутствует
294	5404.95	-1172.86	Метод спутниковых геодезических измерений (определений)	0.10	Закрепление отсутствует
295	5411.88	-1158.84	Метод спутниковых геодезических измерений (определений)	0.10	Закрепление отсутствует
296	5423.26	-1137.99	Метод спутниковых геодезических измерений (определений)	0.10	Закрепление отсутствует
297	5426.14	-1132.13	Метод спутниковых геодезических измерений (определений)	0.10	Закрепление отсутствует

2. Сведения о характерных точках границ объекта

Обозначение характерных точек границ	Координаты, м		Метод определения координат характерной точки	Средняя квадратическая погрешность положения характерной точки (Mt), м	Описание обозначения точки на местности (при наличии)
	X	Y			
1	2	3	4	5	6
337	5372.99	-1213.44	Метод спутниковых геодезических измерений (определений)	0.10	Закрепление отсутствует
338	5377.48	-1215.86	Метод спутниковых геодезических измерений (определений)	0.10	Закрепление отсутствует
339	5373.03	-1225.26	Метод спутниковых геодезических измерений (определений)	0.10	Закрепление отсутствует
340	5370.36	-1230.89	Метод спутниковых геодезических измерений (определений)	0.10	Закрепление отсутствует
341	5365.66	-1228.29	Метод спутниковых геодезических измерений (определений)	0.10	Закрепление отсутствует
342	5363.72	-1231.79	Метод спутниковых геодезических измерений (определений)	0.10	Закрепление отсутствует
343	5368.50	-1234.43	Метод спутниковых геодезических измерений (определений)	0.10	Закрепление отсутствует
344	5362.16	-1245.32	Метод спутниковых геодезических измерений (определений)	0.10	Закрепление отсутствует
345	5358.84	-1243.32	Метод спутниковых геодезических измерений (определений)	0.10	Закрепление отсутствует
346	5356.78	-1246.75	Метод спутниковых геодезических измерений (определений)	0.10	Закрепление отсутствует
347	5360.22	-1248.82	Метод спутниковых геодезических измерений (определений)	0.10	Закрепление отсутствует
348	5348.05	-1271.89	Метод спутниковых геодезических измерений (определений)	0.10	Закрепление отсутствует
349	5343.63	-1269.09	Метод спутниковых геодезических измерений (определений)	0.10	Закрепление отсутствует

2. Сведения о характерных точках границ объекта

Обозначение характерных точек границ	Координаты, м		Метод определения координат характерной точки	Средняя квадратическая погрешность положения характерной точки (Mt), м	Описание обозначения точки на местности (при наличии)
	X	Y			
1	2	3	4	5	6
194	5689.73	-1569.54	Метод спутниковых геодезических измерений (определений)	0.10	Закрепление отсутствует
195	5687.39	-1572.78	Метод спутниковых геодезических измерений (определений)	0.10	Закрепление отсутствует
196	5691.19	-1575.52	Метод спутниковых геодезических измерений (определений)	0.10	Закрепление отсутствует
197	5683.13	-1587.65	Метод спутниковых геодезических измерений (определений)	0.10	Закрепление отсутствует
198	5678.45	-1584.16	Метод спутниковых геодезических измерений (определений)	0.10	Закрепление отсутствует
199	5676.07	-1587.37	Метод спутниковых геодезических измерений (определений)	0.10	Закрепление отсутствует
200	5680.86	-1590.94	Метод спутниковых геодезических измерений (определений)	0.10	Закрепление отсутствует
201	5678.78	-1593.84	Метод спутниковых геодезических измерений (определений)	0.10	Закрепление отсутствует
202	5689.27	-1601.90	Метод спутниковых геодезических измерений (определений)	0.10	Закрепление отсутствует
203	5688.18	-1603.40	Метод спутниковых геодезических измерений (определений)	0.10	Закрепление отсутствует
204	5680.85	-1613.48	Метод спутниковых геодезических измерений (определений)	0.10	Закрепление отсутствует
205	5672.97	-1624.33	Метод спутниковых геодезических измерений (определений)	0.10	Закрепление отсутствует
206	5671.34	-1626.51	Метод спутниковых геодезических измерений (определений)	0.10	Закрепление отсутствует

2. Сведения о характерных точках границ объекта

Обозначение характерных точек границ	Координаты, м		Метод определения координат характерной точки	Средняя квадратическая погрешность положения характерной точки (Mt), м	Описание обозначения точки на местности (при наличии)
	X	Y			
1	2	3	4	5	6
246	5392.10	-1461.16	Метод спутниковых геодезических измерений (определений)	0.10	Закрепление отсутствует
247	5395.63	-1455.12	Метод спутниковых геодезических измерений (определений)	0.10	Закрепление отсутствует
248	5390.91	-1452.63	Метод спутниковых геодезических измерений (определений)	0.10	Закрепление отсутствует
249	5394.13	-1447.36	Метод спутниковых геодезических измерений (определений)	0.10	Закрепление отсутствует
250	5390.71	-1445.27	Метод спутниковых геодезических измерений (определений)	0.10	Закрепление отсутствует
251	5387.46	-1450.61	Метод спутниковых геодезических измерений (определений)	0.10	Закрепление отсутствует
252	5365.83	-1436.74	Метод спутниковых геодезических измерений (определений)	0.10	Закрепление отсутствует
253	5368.64	-1432.37	Метод спутниковых геодезических измерений (определений)	0.10	Закрепление отсутствует
254	5365.27	-1430.21	Метод спутниковых геодезических измерений (определений)	0.10	Закрепление отсутствует
255	5362.47	-1434.58	Метод спутниковых геодезических измерений (определений)	0.10	Закрепление отсутствует
256	5339.41	-1419.65	Метод спутниковых геодезических измерений (определений)	0.10	Закрепление отсутствует
257	5341.91	-1415.62	Метод спутниковых геодезических измерений (определений)	0.10	Закрепление отсутствует
258	5338.51	-1413.52	Метод спутниковых геодезических измерений (определений)	0.10	Закрепление отсутствует

2. Сведения о характерных точках границ объекта

Обозначение характерных точек границ	Координаты, м		Метод определения координат характерной точки	Средняя квадратическая погрешность положения характерной точки (Mt), м	Описание обозначения точки на местности (при наличии)
	X	Y			
1	2	3	4	5	6
298	5444.92	-1097.58	Метод спутниковых геодезических измерений (определений)	0.10	Закрепление отсутствует
299	5466.36	-1062.01	Метод спутниковых геодезических измерений (определений)	0.10	Закрепление отсутствует
300	5483.18	-1028.82	Метод спутниковых геодезических измерений (определений)	0.10	Закрепление отсутствует
301	5479.67	-1026.89	Метод спутниковых геодезических измерений (определений)	0.10	Закрепление отсутствует
302	5478.77	-1028.68	Метод спутниковых геодезических измерений (определений)	0.10	Закрепление отсутствует
303	5472.97	-1025.48	Метод спутниковых геодезических измерений (определений)	0.10	Закрепление отсутствует
304	5471.04	-1028.99	Метод спутниковых геодезических измерений (определений)	0.10	Закрепление отсутствует
305	5476.96	-1032.25	Метод спутниковых геодезических измерений (определений)	0.10	Закрепление отсутствует
306	5463.84	-1058.15	Метод спутниковых геодезических измерений (определений)	0.10	Закрепление отсутствует
307	5457.90	-1054.55	Метод спутниковых геодезических измерений (определений)	0.10	Закрепление отсутствует
308	5455.83	-1057.97	Метод спутниковых геодезических измерений (определений)	0.10	Закрепление отсутствует
309	5461.90	-1061.66	Метод спутниковых геодезических измерений (определений)	0.10	Закрепление отсутствует
310	5449.32	-1082.53	Метод спутниковых геодезических измерений (определений)	0.10	Закрепление отсутствует

2. Сведения о характерных точках границ объекта

Обозначение характерных точек границ	Координаты, м		Метод определения координат характерной точки	Средняя квадратическая погрешность положения характерной точки (Mt), м	Описание обозначения точки на местности (при наличии)
	X	Y			
1	2	3	4	5	6
350	5341.49	-1272.47	Метод спутниковых геодезических измерений (определений)	0.10	Закрепление отсутствует
351	5346.22	-1275.47	Метод спутниковых геодезических измерений (определений)	0.10	Закрепление отсутствует
352	5339.41	-1289.29	Метод спутниковых геодезических измерений (определений)	0.10	Закрепление отсутствует
353	5335.47	-1287.11	Метод спутниковых геодезических измерений (определений)	0.10	Закрепление отсутствует
354	5333.54	-1290.61	Метод спутниковых геодезических измерений (определений)	0.10	Закрепление отсутствует
355	5337.60	-1292.85	Метод спутниковых геодезических измерений (определений)	0.10	Закрепление отсутствует
356	5333.38	-1300.91	Метод спутниковых геодезических измерений (определений)	0.10	Закрепление отсутствует
357	5335.36	-1301.92	Метод спутниковых геодезических измерений (определений)	0.10	Закрепление отсутствует
358	5329.93	-1312.58	Метод спутниковых геодезических измерений (определений)	0.10	Закрепление отсутствует
359	5325.32	-1322.41	Метод спутниковых геодезических измерений (определений)	0.10	Закрепление отсутствует
360	5318.03	-1318.34	Метод спутниковых геодезических измерений (определений)	0.10	Закрепление отсутствует
361	5316.07	-1321.83	Метод спутниковых геодезических измерений (определений)	0.10	Закрепление отсутствует
362	5323.53	-1325.99	Метод спутниковых геодезических измерений (определений)	0.10	Закрепление отсутствует

2. Сведения о характерных точках границ объекта

Обозначение характерных точек границ	Координаты, м		Метод определения координат характерной точки	Средняя квадратическая погрешность положения характерной точки (Mt), м	Описание обозначения точки на местности (при наличии)
	X	Y			
1	2	3	4	5	6
207	5666.96	-1633.21	Метод спутниковых геодезических измерений (определений)	0.10	Закрепление отсутствует
208	5663.50	-1638.94	Метод спутниковых геодезических измерений (определений)	0.10	Закрепление отсутствует
209	5635.71	-1618.67	Метод спутниковых геодезических измерений (определений)	0.10	Закрепление отсутствует
210	5634.75	-1617.95	Метод спутниковых геодезических измерений (определений)	0.10	Закрепление отсутствует
211	5632.44	-1616.32	Метод спутниковых геодезических измерений (определений)	0.10	Закрепление отсутствует
212	5631.29	-1615.48	Метод спутниковых геодезических измерений (определений)	0.10	Закрепление отсутствует
213	5608.65	-1600.11	Метод спутниковых геодезических измерений (определений)	0.10	Закрепление отсутствует
214	5615.92	-1588.93	Метод спутниковых геодезических измерений (определений)	0.10	Закрепление отсутствует
215	5612.57	-1586.75	Метод спутниковых геодезических измерений (определений)	0.10	Закрепление отсутствует
216	5605.34	-1597.86	Метод спутниковых геодезических измерений (определений)	0.10	Закрепление отсутствует
217	5596.57	-1591.90	Метод спутниковых геодезических измерений (определений)	0.10	Закрепление отсутствует
218	5587.51	-1585.69	Метод спутниковых геодезических измерений (определений)	0.10	Закрепление отсутствует
219	5593.72	-1574.92	Метод спутниковых геодезических измерений (определений)	0.10	Закрепление отсутствует

2. Сведения о характерных точках границ объекта

Обозначение характерных точек границ	Координаты, м		Метод определения координат характерной точки	Средняя квадратическая погрешность положения характерной точки (Mt), м	Описание обозначения точки на местности (при наличии)
	X	Y			
1	2	3	4	5	6
259	5336.02	-1417.53	Метод спутниковых геодезических измерений (определений)	0.10	Закрепление отсутствует
260	5320.16	-1407.88	Метод спутниковых геодезических измерений (определений)	0.10	Закрепление отсутствует
261	5322.93	-1403.08	Метод спутниковых геодезических измерений (определений)	0.10	Закрепление отсутствует
262	5319.47	-1401.08	Метод спутниковых геодезических измерений (определений)	0.10	Закрепление отсутствует
263	5316.72	-1405.84	Метод спутниковых геодезических измерений (определений)	0.10	Закрепление отсутствует
264	5316.29	-1405.59	Метод спутниковых геодезических измерений (определений)	0.10	Закрепление отсутствует
265	5314.28	-1409.06	Метод спутниковых геодезических измерений (определений)	0.10	Закрепление отсутствует
266	5316.43	-1410.30	Метод спутниковых геодезических измерений (определений)	0.10	Закрепление отсутствует
267	5335.59	-1421.94	Метод спутниковых геодезических измерений (определений)	0.10	Закрепление отсутствует
268	5361.99	-1439.03	Метод спутниковых геодезических измерений (определений)	0.10	Закрепление отсутствует
269	5387.16	-1455.18	Метод спутниковых геодезических измерений (определений)	0.10	Закрепление отсутствует
270	5390.07	-1456.71	Метод спутниковых геодезических измерений (определений)	0.10	Закрепление отсутствует
271	5388.69	-1459.06	Метод спутниковых геодезических измерений (определений)	0.10	Закрепление отсутствует

2. Сведения о характерных точках границ объекта

Обозначение характерных точек границ	Координаты, м		Метод определения координат характерной точки	Средняя квадратическая погрешность положения характерной точки (Mt), м	Описание обозначения точки на местности (при наличии)
	X	Y			
1	2	3	4	5	6
311	5443.61	-1079.02	Метод спутниковых геодезических измерений (определений)	0.10	Закрепление отсутствует
312	5441.51	-1082.43	Метод спутниковых геодезических измерений (определений)	0.10	Закрепление отсутствует
313	5447.26	-1085.96	Метод спутниковых геодезических измерений (определений)	0.10	Закрепление отсутствует
314	5442.45	-1093.93	Метод спутниковых геодезических измерений (определений)	0.10	Закрепление отсутствует
315	5436.38	-1090.66	Метод спутниковых геодезических измерений (определений)	0.10	Закрепление отсутствует
316	5434.49	-1094.18	Метод спутниковых геодезических измерений (определений)	0.10	Закрепление отсутствует
317	5440.47	-1097.40	Метод спутниковых геодезических измерений (определений)	0.10	Закрепление отсутствует
318	5422.58	-1130.29	Метод спутниковых геодезических измерений (определений)	0.10	Закрепление отсутствует
319	5420.60	-1134.32	Метод спутниковых геодезических измерений (определений)	0.10	Закрепление отсутствует
320	5416.78	-1132.17	Метод спутниковых геодезических измерений (определений)	0.10	Закрепление отсутствует
321	5414.82	-1135.65	Метод спутниковых геодезических измерений (определений)	0.10	Закрепление отсутствует
322	5418.77	-1137.88	Метод спутниковых геодезических измерений (определений)	0.10	Закрепление отсутствует
323	5409.36	-1155.11	Метод спутниковых геодезических измерений (определений)	0.10	Закрепление отсутствует

2. Сведения о характерных точках границ объекта

Обозначение характерных точек границ	Координаты, м		Метод определения координат характерной точки	Средняя квадратическая погрешность положения характерной точки (Mt), м	Описание обозначения точки на местности (при наличии)
	X	Y			
1	2	3	4	5	6
363	5320.75	-1331.26	Метод спутниковых геодезических измерений (определений)	0.10	Закрепление отсутствует
364	5313.95	-1327.47	Метод спутниковых геодезических измерений (определений)	0.10	Закрепление отсутствует
365	5312.01	-1330.96	Метод спутниковых геодезических измерений (определений)	0.10	Закрепление отсутствует
366	5318.87	-1334.80	Метод спутниковых геодезических измерений (определений)	0.10	Закрепление отсутствует
367	5306.90	-1357.43	Метод спутниковых геодезических измерений (определений)	0.10	Закрепление отсутствует
368	5301.08	-1353.80	Метод спутниковых геодезических измерений (определений)	0.10	Закрепление отсутствует
369	5298.97	-1357.20	Метод спутниковых геодезических измерений (определений)	0.10	Закрепление отсутствует
370	5304.98	-1360.94	Метод спутниковых геодезических измерений (определений)	0.10	Закрепление отсутствует
371	5292.00	-1383.91	Метод спутниковых геодезических измерений (определений)	0.10	Закрепление отсутствует
372	5286.60	-1381.21	Метод спутниковых геодезических измерений (определений)	0.10	Закрепление отсутствует
373	5284.81	-1384.79	Метод спутниковых геодезических измерений (определений)	0.10	Закрепление отсутствует
374	5288.02	-1386.40	Метод спутниковых геодезических измерений (определений)	0.10	Закрепление отсутствует
375	5287.51	-1387.61	Метод спутниковых геодезических измерений (определений)	0.10	Закрепление отсутствует

2. Сведения о характерных точках границ объекта

Обозначение характерных точек границ	Координаты, м		Метод определения координат характерной точки	Средняя квадратическая погрешность положения характерной точки (Mt), м	Описание обозначения точки на местности (при наличии)
	X	Y			
1	2	3	4	5	6
220	5590.26	-1572.92	Метод спутниковых геодезических измерений (определений)	0.10	Закрепление отсутствует
221	5584.15	-1583.51	Метод спутниковых геодезических измерений (определений)	0.10	Закрепление отсутствует
222	5578.24	-1579.91	Метод спутниковых геодезических измерений (определений)	0.10	Закрепление отсутствует
223	5565.50	-1571.53	Метод спутниковых геодезических измерений (определений)	0.10	Закрепление отсутствует
224	5568.40	-1566.97	Метод спутниковых геодезических измерений (определений)	0.10	Закрепление отсутствует
225	5555.82	-1559.51	Метод спутниковых геодезических измерений (определений)	0.10	Закрепление отсутствует
226	5559.81	-1553.23	Метод спутниковых геодезических измерений (определений)	0.10	Закрепление отсутствует
227	5556.43	-1551.09	Метод спутниковых геодезических измерений (определений)	0.10	Закрепление отсутствует
228	5552.42	-1557.40	Метод спутниковых геодезических измерений (определений)	0.10	Закрепление отсутствует
229	5500.51	-1523.60	Метод спутниковых геодезических измерений (определений)	0.10	Закрепление отсутствует
230	5504.29	-1517.00	Метод спутниковых геодезических измерений (определений)	0.10	Закрепление отсутствует
231	5500.82	-1515.01	Метод спутниковых геодезических измерений (определений)	0.10	Закрепление отсутствует
232	5497.14	-1521.42	Метод спутниковых геодезических измерений (определений)	0.10	Закрепление отсутствует

2. Сведения о характерных точках границ объекта

Обозначение характерных точек границ	Координаты, м		Метод определения координат характерной точки	Средняя квадратическая погрешность положения характерной точки (Mt), м	Описание обозначения точки на местности (при наличии)
	X	Y			
1	2	3	4	5	6
272	5387.35	-1458.24	Метод спутниковых геодезических измерений (определений)	0.10	Закрепление отсутствует
273	5385.77	-1457.27	Метод спутниковых геодезических измерений (определений)	0.10	Закрепление отсутствует
274	5345.34	-1432.34	Метод спутниковых геодезических измерений (определений)	0.10	Закрепление отсутствует
275	5316.74	-1416.55	Метод спутниковых геодезических измерений (определений)	0.10	Закрепление отсутствует
276	5299.45	-1404.62	Метод спутниковых геодезических измерений (определений)	0.10	Закрепление отсутствует
277	5287.14	-1398.41	Метод спутниковых геодезических измерений (определений)	0.10	Закрепление отсутствует
278	5289.61	-1392.99	Метод спутниковых геодезических измерений (определений)	0.10	Закрепление отсутствует
279	5290.97	-1389.72	Метод спутниковых геодезических измерений (определений)	0.10	Закрепление отсутствует
280	5292.95	-1390.68	Метод спутниковых геодезических измерений (определений)	0.10	Закрепление отсутствует
281	5294.55	-1387.54	Метод спутниковых геодезических измерений (определений)	0.10	Закрепление отсутствует
282	5309.42	-1361.22	Метод спутниковых геодезических измерений (определений)	0.10	Закрепление отсутствует
283	5328.01	-1326.09	Метод спутниковых геодезических измерений (определений)	0.10	Закрепление отсутствует
284	5333.55	-1314.28	Метод спутниковых геодезических измерений (определений)	0.10	Закрепление отсутствует

2. Сведения о характерных точках границ объекта

Обозначение характерных точек границ	Координаты, м		Метод определения координат характерной точки	Средняя квадратическая погрешность положения характерной точки (Mt), м	Описание обозначения точки на местности (при наличии)
	X	Y			
1	2	3	4	5	6
324	5405.37	-1152.65	Метод спутниковых геодезических измерений (определений)	0.10	Закрепление отсутствует
325	5403.27	-1156.06	Метод спутниковых геодезических измерений (определений)	0.10	Закрепление отсутствует
326	5407.51	-1158.67	Метод спутниковых геодезических измерений (определений)	0.10	Закрепление отсутствует
327	5402.34	-1169.13	Метод спутниковых геодезических измерений (определений)	0.10	Закрепление отсутствует
328	5397.59	-1166.53	Метод спутниковых геодезических измерений (определений)	0.10	Закрепление отсутствует
329	5395.67	-1170.04	Метод спутниковых геодезических измерений (определений)	0.10	Закрепление отсутствует
330	5400.48	-1172.68	Метод спутниковых геодезических измерений (определений)	0.10	Закрепление отсутствует
331	5389.57	-1192.28	Метод спутниковых геодезических измерений (определений)	0.10	Закрепление отсутствует
332	5386.02	-1190.05	Метод спутниковых геодезических измерений (определений)	0.10	Закрепление отсутствует
333	5383.90	-1193.44	Метод спутниковых геодезических измерений (определений)	0.10	Закрепление отсутствует
334	5387.68	-1195.81	Метод спутниковых геодезических измерений (определений)	0.10	Закрепление отсутствует
335	5379.25	-1212.28	Метод спутниковых геодезических измерений (определений)	0.10	Закрепление отсутствует
336	5374.89	-1209.92	Метод спутниковых геодезических измерений (определений)	0.10	Закрепление отсутствует

2. Сведения о характерных точках границ объекта

Обозначение характерных точек границ	Координаты, м		Метод определения координат характерной точки	Средняя квадратическая погрешность положения характерной точки (Mt), м	Описание обозначения точки на местности (при наличии)
	X	Y			
1	2	3	4	5	6
376	5286.71	-1389.55	Метод спутниковых геодезических измерений (определений)	0.10	Закрепление отсутствует
377	5249.34	-1373.99	Метод спутниковых геодезических измерений (определений)	0.10	Закрепление отсутствует
378	5252.62	-1366.39	Метод спутниковых геодезических измерений (определений)	0.10	Закрепление отсутствует
379	5248.95	-1364.81	Метод спутниковых геодезических измерений (определений)	0.10	Закрепление отсутствует
380	5245.66	-1372.42	Метод спутниковых геодезических измерений (определений)	0.10	Закрепление отсутствует
381	5228.57	-1364.90	Метод спутниковых геодезических измерений (определений)	0.10	Закрепление отсутствует
382	5232.14	-1357.35	Метод спутниковых геодезических измерений (определений)	0.10	Закрепление отсутствует
383	5228.52	-1355.64	Метод спутниковых геодезических измерений (определений)	0.10	Закрепление отсутствует
384	5224.92	-1363.26	Метод спутниковых геодезических измерений (определений)	0.10	Закрепление отсутствует
385	5205.62	-1354.49	Метод спутниковых геодезических измерений (определений)	0.10	Закрепление отсутствует
386	5209.11	-1346.97	Метод спутниковых геодезических измерений (определений)	0.10	Закрепление отсутствует
387	5205.48	-1345.29	Метод спутниковых геодезических измерений (определений)	0.10	Закрепление отсутствует
388	5201.99	-1352.80	Метод спутниковых геодезических измерений (определений)	0.10	Закрепление отсутствует

2. Сведения о характерных точках границ объекта

Обозначение характерных точек границ	Координаты, м		Метод определения координат характерной точки	Средняя квадратическая погрешность положения характерной точки (Mt), м	Описание обозначения точки на местности (при наличии)
	X	Y			
1	2	3	4	5	6
389	5177.92	-1341.33	Метод спутниковых геодезических измерений (определений)	0.10	Закрепление отсутствует
390	5181.34	-1333.60	Метод спутниковых геодезических измерений (определений)	0.10	Закрепление отсутствует
391	5177.68	-1331.98	Метод спутниковых геодезических измерений (определений)	0.10	Закрепление отсутствует
392	5174.28	-1339.68	Метод спутниковых геодезических измерений (определений)	0.10	Закрепление отсутствует
393	5161.88	-1334.29	Метод спутниковых геодезических измерений (определений)	0.10	Закрепление отсутствует
394	5165.18	-1327.16	Метод спутниковых геодезических измерений (определений)	0.10	Закрепление отсутствует
395	5161.55	-1325.48	Метод спутниковых геодезических измерений (определений)	0.10	Закрепление отсутствует
396	5158.25	-1332.62	Метод спутниковых геодезических измерений (определений)	0.10	Закрепление отсутствует
397	5138.40	-1323.08	Метод спутниковых геодезических измерений (определений)	0.10	Закрепление отсутствует
398	5141.45	-1316.53	Метод спутниковых геодезических измерений (определений)	0.10	Закрепление отсутствует
399	5137.83	-1314.84	Метод спутниковых геодезических измерений (определений)	0.10	Закрепление отсутствует
400	5134.76	-1321.41	Метод спутниковых геодезических измерений (определений)	0.10	Закрепление отсутствует
401	5111.05	-1311.03	Метод спутниковых геодезических измерений (определений)	0.10	Закрепление отсутствует

2. Сведения о характерных точках границ объекта

Обозначение характерных точек границ	Координаты, м		Метод определения координат характерной точки	Средняя квадратическая погрешность положения характерной точки (Mt), м	Описание обозначения точки на местности (при наличии)
	X	Y			
1	2	3	4	5	6
441	4889.16	-1211.61	Метод спутниковых геодезических измерений (определений)	0.10	Закрепление отсутствует
442	4893.47	-1202.18	Метод спутниковых геодезических измерений (определений)	0.10	Закрепление отсутствует
443	4889.83	-1200.51	Метод спутниковых геодезических измерений (определений)	0.10	Закрепление отсутствует
444	4885.48	-1210.03	Метод спутниковых геодезических измерений (определений)	0.10	Закрепление отсутствует
445	4854.66	-1197.01	Метод спутниковых геодезических измерений (определений)	0.10	Закрепление отсутствует
446	4859.48	-1186.77	Метод спутниковых геодезических измерений (определений)	0.10	Закрепление отсутствует
447	4855.87	-1185.07	Метод спутниковых геодезических измерений (определений)	0.10	Закрепление отсутствует
448	4851.03	-1195.35	Метод спутниковых геодезических измерений (определений)	0.10	Закрепление отсутствует
449	4837.34	-1188.62	Метод спутниковых геодезических измерений (определений)	0.10	Закрепление отсутствует
450	4841.96	-1178.53	Метод спутниковых геодезических измерений (определений)	0.10	Закрепление отсутствует
451	4838.32	-1176.87	Метод спутниковых геодезических измерений (определений)	0.10	Закрепление отсутствует
452	4833.77	-1186.80	Метод спутниковых геодезических измерений (определений)	0.10	Закрепление отсутствует
453	4805.84	-1172.10	Метод спутниковых геодезических измерений (определений)	0.10	Закрепление отсутствует

2. Сведения о характерных точках границ объекта

Обозначение характерных точек границ	Координаты, м		Метод определения координат характерной точки	Средняя квадратическая погрешность положения характерной точки (Mt), м	Описание обозначения точки на местности (при наличии)
	X	Y			
1	2	3	4	5	6
493	5183.29	-1352.88	Метод спутниковых геодезических измерений (определений)	0.10	Закрепление отсутствует
494	5165.53	-1345.65	Метод спутниковых геодезических измерений (определений)	0.10	Закрепление отсутствует
495	5157.09	-1341.68	Метод спутниковых геодезических измерений (определений)	0.10	Закрепление отсутствует
496	5129.98	-1329.36	Метод спутниковых геодезических измерений (определений)	0.10	Закрепление отсутствует
497	5110.97	-1320.77	Метод спутниковых геодезических измерений (определений)	0.10	Закрепление отсутствует
498	5081.57	-1307.14	Метод спутниковых геодезических измерений (определений)	0.10	Закрепление отсутствует
499	5066.10	-1300.70	Метод спутниковых геодезических измерений (определений)	0.10	Закрепление отсутствует
500	5027.85	-1283.20	Метод спутниковых геодезических измерений (определений)	0.10	Закрепление отсутствует
501	5023.27	-1281.26	Метод спутниковых геодезических измерений (определений)	0.10	Закрепление отсутствует
502	5005.44	-1273.01	Метод спутниковых геодезических измерений (определений)	0.10	Закрепление отсутствует
503	4975.63	-1258.84	Метод спутниковых геодезических измерений (определений)	0.10	Закрепление отсутствует
504	4960.07	-1251.07	Метод спутниковых геодезических измерений (определений)	0.10	Закрепление отсутствует
505	4891.76	-1219.64	Метод спутниковых геодезических измерений (определений)	0.10	Закрепление отсутствует

2. Сведения о характерных точках границ объекта

Обозначение характерных точек границ	Координаты, м		Метод определения координат характерной точки	Средняя квадратическая погрешность положения характерной точки (Mt), м	Описание обозначения точки на местности (при наличии)
	X	Y			
1	2	3	4	5	6
545	4975.72	-1263.31	Метод спутниковых геодезических измерений (определений)	0.10	Закрепление отсутствует
546	5001.93	-1275.77	Метод спутниковых геодезических измерений (определений)	0.10	Закрепление отсутствует
547	4999.68	-1280.46	Метод спутниковых геодезических измерений (определений)	0.10	Закрепление отсутствует
548	5003.29	-1282.18	Метод спутниковых геодезических измерений (определений)	0.10	Закрепление отсутствует
549	5005.55	-1277.47	Метод спутниковых геодезических измерений (определений)	0.10	Закрепление отсутствует
550	5021.65	-1284.92	Метод спутниковых геодезических измерений (определений)	0.10	Закрепление отсутствует
551	5024.37	-1286.07	Метод спутниковых геодезических измерений (определений)	0.10	Закрепление отсутствует
552	5022.32	-1290.70	Метод спутниковых геодезических измерений (определений)	0.10	Закрепление отсутствует
553	5025.98	-1292.32	Метод спутниковых геодезических измерений (определений)	0.10	Закрепление отсутствует
554	5028.03	-1287.68	Метод спутниковых геодезических измерений (определений)	0.10	Закрепление отсутствует
555	5062.68	-1303.53	Метод спутниковых геодезических измерений (определений)	0.10	Закрепление отсутствует
556	5061.02	-1307.46	Метод спутниковых геодезических измерений (определений)	0.10	Закрепление отсутствует
557	5064.69	-1308.96	Метод спутниковых геодезических измерений (определений)	0.10	Закрепление отсутствует

2. Сведения о характерных точках границ объекта

Обозначение характерных точек границ	Координаты, м		Метод определения координат характерной точки	Средняя квадратическая погрешность положения характерной точки (Mt), м	Описание обозначения точки на местности (при наличии)
	X	Y			
1	2	3	4	5	6
402	5117.01	-1296.65	Метод спутниковых геодезических измерений (определений)	0.10	Закрепление отсутствует
403	5113.31	-1295.12	Метод спутниковых геодезических измерений (определений)	0.10	Закрепление отсутствует
404	5107.39	-1309.43	Метод спутниковых геодезических измерений (определений)	0.10	Закрепление отсутствует
405	5095.20	-1304.10	Метод спутниковых геодезических измерений (определений)	0.10	Закрепление отсутствует
406	5098.46	-1297.44	Метод спутниковых геодезических измерений (определений)	0.10	Закрепление отсутствует
407	5094.87	-1295.68	Метод спутниковых геодезических измерений (определений)	0.10	Закрепление отсутствует
408	5091.55	-1302.46	Метод спутниковых геодезических измерений (определений)	0.10	Закрепление отсутствует
409	5072.28	-1293.58	Метод спутниковых геодезических измерений (определений)	0.10	Закрепление отсутствует
410	5075.29	-1286.79	Метод спутниковых геодезических измерений (определений)	0.10	Закрепление отсутствует
411	5071.63	-1285.17	Метод спутниковых геодезических измерений (определений)	0.10	Закрепление отсутствует
412	5068.60	-1292.02	Метод спутниковых геодезических измерений (определений)	0.10	Закрепление отсутствует
413	5051.75	-1285.54	Метод спутниковых геодезических измерений (определений)	0.10	Закрепление отсутствует
414	5055.33	-1278.13	Метод спутниковых геодезических измерений (определений)	0.10	Закрепление отсутствует

2. Сведения о характерных точках границ объекта

Обозначение характерных точек границ	Координаты, м		Метод определения координат характерной точки	Средняя квадратическая погрешность положения характерной точки (Mt), м	Описание обозначения точки на местности (при наличии)
	X	Y			
1	2	3	4	5	6
454	4810.15	-1163.95	Метод спутниковых геодезических измерений (определений)	0.10	Закрепление отсутствует
455	4806.61	-1162.08	Метод спутниковых геодезических измерений (определений)	0.10	Закрепление отсутствует
456	4802.25	-1170.32	Метод спутниковых геодезических измерений (определений)	0.10	Закрепление отсутствует
457	4785.48	-1162.42	Метод спутниковых геодезических измерений (определений)	0.10	Закрепление отсутствует
458	4789.84	-1154.44	Метод спутниковых геодезических измерений (определений)	0.10	Закрепление отсутствует
459	4786.33	-1152.52	Метод спутниковых геодезических измерений (определений)	0.10	Закрепление отсутствует
460	4781.85	-1160.73	Метод спутниковых геодезических измерений (определений)	0.10	Закрепление отсутствует
461	4765.17	-1153.02	Метод спутниковых геодезических измерений (определений)	0.10	Закрепление отсутствует
462	4769.31	-1144.89	Метод спутниковых геодезических измерений (определений)	0.10	Закрепление отсутствует
463	4765.75	-1143.07	Метод спутниковых геодезических измерений (определений)	0.10	Закрепление отсутствует
464	4761.52	-1151.35	Метод спутниковых геодезических измерений (определений)	0.10	Закрепление отсутствует
465	4760.53	-1150.90	Метод спутниковых геодезических измерений (определений)	0.10	Закрепление отсутствует
466	4758.89	-1154.52	Метод спутниковых геодезических измерений (определений)	0.10	Закрепление отсутствует

2. Сведения о характерных точках границ объекта

Обозначение характерных точек границ	Координаты, м		Метод определения координат характерной точки	Средняя квадратическая погрешность положения характерной точки (Mt), м	Описание обозначения точки на местности (при наличии)
	X	Y			
1	2	3	4	5	6
506	4844.93	-1197.02	Метод спутниковых геодезических измерений (определений)	0.10	Закрепление отсутствует
507	4826.99	-1188.99	Метод спутниковых геодезических измерений (определений)	0.10	Закрепление отсутствует
508	4804.88	-1177.89	Метод спутниковых геодезических измерений (определений)	0.10	Закрепление отсутствует
509	4742.64	-1148.31	Метод спутниковых геодезических измерений (определений)	0.10	Закрепление отсутствует
510	4740.93	-1151.92	Метод спутниковых геодезических измерений (определений)	0.10	Закрепление отсутствует
511	4767.48	-1164.54	Метод спутниковых геодезических измерений (определений)	0.10	Закрепление отсутствует
512	4763.22	-1172.67	Метод спутниковых геодезических измерений (определений)	0.10	Закрепление отсутствует
513	4766.77	-1174.53	Метод спутниковых геодезических измерений (определений)	0.10	Закрепление отсутствует
514	4771.10	-1166.26	Метод спутниковых геодезических измерений (определений)	0.10	Закрепление отсутствует
515	4801.35	-1180.64	Метод спутниковых геодезических измерений (определений)	0.10	Закрепление отсутствует
516	4797.84	-1187.93	Метод спутниковых геодезических измерений (определений)	0.10	Закрепление отсутствует
517	4801.45	-1189.66	Метод спутниковых геодезических измерений (определений)	0.10	Закрепление отсутствует
518	4804.94	-1182.40	Метод спутниковых геодезических измерений (определений)	0.10	Закрепление отсутствует

2. Сведения о характерных точках границ объекта

Обозначение характерных точек границ	Координаты, м		Метод определения координат характерной точки	Средняя квадратическая погрешность положения характерной точки (Mt), м	Описание обозначения точки на местности (при наличии)
	X	Y			
1	2	3	4	5	6
558	5066.34	-1305.13	Метод спутниковых геодезических измерений (определений)	0.10	Закрепление отсутствует
559	5078.04	-1310.01	Метод спутниковых геодезических измерений (определений)	0.10	Закрепление отсутствует
560	5075.76	-1314.93	Метод спутниковых геодезических измерений (определений)	0.10	Закрепление отсутствует
561	5079.39	-1316.61	Метод спутниковых геодезических измерений (определений)	0.10	Закрепление отсутствует
562	5081.70	-1311.61	Метод спутниковых геодезических измерений (определений)	0.10	Закрепление отсутствует
563	5107.51	-1323.58	Метод спутниковых геодезических измерений (определений)	0.10	Закрепление отсутствует
564	5105.73	-1327.52	Метод спутниковых геодезических измерений (определений)	0.10	Закрепление отсутствует
565	5109.38	-1329.16	Метод спутниковых геодезических измерений (определений)	0.10	Закрепление отсутствует
566	5111.15	-1325.24	Метод спутниковых геодезических измерений (определений)	0.10	Закрепление отсутствует
567	5126.50	-1332.18	Метод спутниковых геодезических измерений (определений)	0.10	Закрепление отсутствует
568	5124.46	-1336.63	Метод спутниковых геодезических измерений (определений)	0.10	Закрепление отсутствует
569	5128.10	-1338.29	Метод спутниковых геодезических измерений (определений)	0.10	Закрепление отсутствует
570	5130.14	-1333.83	Метод спутниковых геодезических измерений (определений)	0.10	Закрепление отсутствует

2. Сведения о характерных точках границ объекта

Обозначение характерных точек границ	Координаты, м		Метод определения координат характерной точки	Средняя квадратическая погрешность положения характерной точки (Mt), м	Описание обозначения точки на местности (при наличии)
	X	Y			
1	2	3	4	5	6
415	5051.73	-1276.39	Метод спутниковых геодезических измерений (определений)	0.10	Закрепление отсутствует
416	5048.06	-1283.99	Метод спутниковых геодезических измерений (определений)	0.10	Закрепление отсутствует
417	5031.51	-1276.38	Метод спутниковых геодезических измерений (определений)	0.10	Закрепление отсутствует
418	5034.78	-1269.25	Метод спутниковых геодезических измерений (определений)	0.10	Закрепление отсутствует
419	5031.14	-1267.59	Метод спутниковых геодезических измерений (определений)	0.10	Закрепление отсутствует
420	5027.87	-1274.71	Метод спутниковых геодезических измерений (определений)	0.10	Закрепление отсутствует
421	5008.15	-1265.65	Метод спутниковых геодезических измерений (определений)	0.10	Закрепление отсутствует
422	5011.33	-1259.01	Метод спутниковых геодезических измерений (определений)	0.10	Закрепление отсутствует
423	5007.73	-1257.28	Метод спутниковых геодезических измерений (определений)	0.10	Закрепление отсутствует
424	5004.51	-1263.99	Метод спутниковых геодезических измерений (определений)	0.10	Закрепление отсутствует
425	4986.75	-1255.95	Метод спутниковых геодезических измерений (определений)	0.10	Закрепление отсутствует
426	4990.13	-1248.88	Метод спутниковых геодезических измерений (определений)	0.10	Закрепление отсутствует
427	4986.52	-1247.15	Метод спутниковых геодезических измерений (определений)	0.10	Закрепление отсутствует

2. Сведения о характерных точках границ объекта

Обозначение характерных точек границ	Координаты, м		Метод определения координат характерной точки	Средняя квадратическая погрешность положения характерной точки (Mt), м	Описание обозначения точки на местности (при наличии)
	X	Y			
1	2	3	4	5	6
467	4781.87	-1165.14	Метод спутниковых геодезических измерений (определений)	0.10	Закрепление отсутствует
468	4802.28	-1174.75	Метод спутниковых геодезических измерений (определений)	0.10	Закрепление отсутствует
469	4833.78	-1191.32	Метод спутниковых геодезических измерений (определений)	0.10	Закрепление отсутствует
470	4851.19	-1199.89	Метод спутниковых геодезических измерений (определений)	0.10	Закрепление отсутствует
471	4885.72	-1214.47	Метод спутниковых геодезических измерений (определений)	0.10	Закрепление отсутствует
472	4907.86	-1224.17	Метод спутниковых геодезических измерений (определений)	0.10	Закрепление отсутствует
473	4931.62	-1234.98	Метод спутниковых геодезических измерений (определений)	0.10	Закрепление отсутствует
474	4954.23	-1245.62	Метод спутниковых геодезических измерений (определений)	0.10	Закрепление отсутствует
475	5004.64	-1268.44	Метод спутниковых геодезических измерений (определений)	0.10	Закрепление отсутствует
476	5048.17	-1288.44	Метод спутниковых геодезических измерений (определений)	0.10	Закрепление отсутствует
477	5068.94	-1296.44	Метод спутниковых геодезических измерений (определений)	0.10	Закрепление отсутствует
478	5091.68	-1306.92	Метод спутниковых геодезических измерений (определений)	0.10	Закрепление отсутствует
479	5134.95	-1325.85	Метод спутниковых геодезических измерений (определений)	0.10	Закрепление отсутствует

2. Сведения о характерных точках границ объекта

Обозначение характерных точек границ	Координаты, м		Метод определения координат характерной точки	Средняя квадратическая погрешность положения характерной точки (Mt), м	Описание обозначения точки на местности (при наличии)
	X	Y			
1	2	3	4	5	6
519	4823.51	-1191.72	Метод спутниковых геодезических измерений (определений)	0.10	Закрепление отсутствует
520	4819.13	-1201.23	Метод спутниковых геодезических измерений (определений)	0.10	Закрепление отсутствует
521	4822.77	-1202.90	Метод спутниковых геодезических измерений (определений)	0.10	Закрепление отсутствует
522	4827.13	-1193.43	Метод спутниковых геодезических измерений (определений)	0.10	Закрепление отсутствует
523	4843.25	-1200.64	Метод спутниковых геодезических измерений (определений)	0.10	Закрепление отсутствует
524	4846.92	-1202.42	Метод спутниковых геодезических измерений (определений)	0.10	Закрепление отсутствует
525	4844.10	-1208.17	Метод спутниковых геодезических измерений (определений)	0.10	Закрепление отсутствует
526	4847.69	-1209.93	Метод спутниковых геодезических измерений (определений)	0.10	Закрепление отсутствует
527	4850.52	-1204.16	Метод спутниковых геодезических измерений (определений)	0.10	Закрепление отсутствует
528	4862.05	-1209.73	Метод спутниковых геодезических измерений (определений)	0.10	Закрепление отсутствует
529	4827.32	-1283.46	Метод спутниковых геодезических измерений (определений)	0.10	Закрепление отсутствует
530	4819.26	-1279.84	Метод спутниковых геодезических измерений (определений)	0.10	Закрепление отсутствует
531	4817.62	-1283.48	Метод спутниковых геодезических измерений (определений)	0.10	Закрепление отсутствует

2. Сведения о характерных точках границ объекта

Обозначение характерных точек границ	Координаты, м		Метод определения координат характерной точки	Средняя квадратическая погрешность положения характерной точки (Mt), м	Описание обозначения точки на местности (при наличии)
	X	Y			
1	2	3	4	5	6
571	5153.60	-1344.49	Метод спутниковых геодезических измерений (определений)	0.10	Закрепление отсутствует
572	5151.89	-1348.34	Метод спутниковых геодезических измерений (определений)	0.10	Закрепление отсутствует
573	5155.54	-1349.97	Метод спутниковых геодезических измерений (определений)	0.10	Закрепление отсутствует
574	5157.24	-1346.17	Метод спутниковых геодезических измерений (определений)	0.10	Закрепление отсутствует
575	5162.11	-1348.46	Метод спутниковых геодезических измерений (определений)	0.10	Закрепление отсутствует
576	5160.49	-1351.89	Метод спутниковых геодезических измерений (определений)	0.10	Закрепление отсутствует
577	5164.11	-1353.60	Метод спутниковых геодезических измерений (определений)	0.10	Закрепление отсутствует
578	5165.77	-1350.07	Метод спутниковых геодезических измерений (определений)	0.10	Закрепление отсутствует
579	5179.79	-1355.77	Метод спутниковых геодезических измерений (определений)	0.10	Закрепление отсутствует
580	5177.72	-1360.35	Метод спутниковых геодезических измерений (определений)	0.10	Закрепление отсутствует
581	5181.36	-1362.00	Метод спутниковых геодезических измерений (определений)	0.10	Закрепление отсутствует
582	5183.47	-1357.35	Метод спутниковых геодезических измерений (определений)	0.10	Закрепление отсутствует
583	5197.59	-1363.69	Метод спутниковых геодезических измерений (определений)	0.10	Закрепление отсутствует

2. Сведения о характерных точках границ объекта

Обозначение характерных точек границ	Координаты, м		Метод определения координат характерной точки	Средняя квадратическая погрешность положения характерной точки (Mt), м	Описание обозначения точки на местности (при наличии)
	X	Y			
1	2	3	4	5	6
428	4983.10	-1254.30	Метод спутниковых геодезических измерений (определений)	0.10	Закрепление отсутствует
429	4957.72	-1242.81	Метод спутниковых геодезических измерений (определений)	0.10	Закрепление отсутствует
430	4960.82	-1236.12	Метод спутниковых геодезических измерений (определений)	0.10	Закрепление отсутствует
431	4957.20	-1234.43	Метод спутниковых геодезических измерений (определений)	0.10	Закрепление отсутствует
432	4954.08	-1241.13	Метод спутниковых геодезических измерений (определений)	0.10	Закрепление отсутствует
433	4935.07	-1232.18	Метод спутниковых геодезических измерений (определений)	0.10	Закрепление отсутствует
434	4938.18	-1225.20	Метод спутниковых геодезических измерений (определений)	0.10	Закрепление отсутствует
435	4934.53	-1223.58	Метод спутниковых геодезических измерений (определений)	0.10	Закрепление отсутствует
436	4931.44	-1230.50	Метод спутниковых геодезических измерений (определений)	0.10	Закрепление отсутствует
437	4911.34	-1221.35	Метод спутниковых геодезических измерений (определений)	0.10	Закрепление отсутствует
438	4915.52	-1212.52	Метод спутниковых геодезических измерений (определений)	0.10	Закрепление отсутствует
439	4911.90	-1210.81	Метод спутниковых геодезических измерений (определений)	0.10	Закрепление отсутствует
440	4907.69	-1219.72	Метод спутниковых геодезических измерений (определений)	0.10	Закрепление отсутствует

2. Сведения о характерных точках границ объекта

Обозначение характерных точек границ	Координаты, м		Метод определения координат характерной точки	Средняя квадратическая погрешность положения характерной точки (Mt), м	Описание обозначения точки на местности (при наличии)
	X	Y			
1	2	3	4	5	6
480	5158.41	-1337.14	Метод спутниковых геодезических измерений (определений)	0.10	Закрепление отсутствует
481	5174.51	-1344.14	Метод спутниковых геодезических измерений (определений)	0.10	Закрепление отсутствует
482	5202.09	-1357.28	Метод спутниковых геодезических измерений (определений)	0.10	Закрепление отсутствует
483	5225.08	-1367.73	Метод спутниковых геодезических измерений (определений)	0.10	Закрепление отсутствует
484	5245.93	-1376.90	Метод спутниковых геодезических измерений (определений)	0.10	Закрепление отсутствует
485	5285.11	-1393.22	Метод спутниковых геодезических измерений (определений)	0.10	Закрепление отсутствует
486	5283.55	-1396.63	Метод спутниковых геодезических измерений (определений)	0.10	Закрепление отсутствует
487	5283.10	-1396.40	Метод спутниковых геодезических измерений (определений)	0.10	Закрепление отсутствует
488	5281.96	-1395.90	Метод спутниковых геодезических измерений (определений)	0.10	Закрепление отсутствует
489	5249.17	-1381.59	Метод спутниковых геодезических измерений (определений)	0.10	Закрепление отсутствует
490	5224.57	-1371.70	Метод спутниковых геодезических измерений (определений)	0.10	Закрепление отсутствует
491	5209.22	-1364.97	Метод спутниковых геодезических измерений (определений)	0.10	Закрепление отсутствует
492	5201.13	-1360.90	Метод спутниковых геодезических измерений (определений)	0.10	Закрепление отсутствует

2. Сведения о характерных точках границ объекта

Обозначение характерных точек границ	Координаты, м		Метод определения координат характерной точки	Средняя квадратическая погрешность положения характерной точки (Mt), м	Описание обозначения точки на местности (при наличии)
	X	Y			
1	2	3	4	5	6
532	4829.27	-1288.72	Метод спутниковых геодезических измерений (определений)	0.10	Закрепление отсутствует
533	4865.65	-1211.47	Метод спутниковых геодезических измерений (определений)	0.10	Закрепление отсутствует
534	4888.26	-1222.40	Метод спутниковых геодезических измерений (определений)	0.10	Закрепление отсутствует
535	4885.17	-1229.04	Метод спутниковых геодезических измерений (определений)	0.10	Закрепление отсутствует
536	4888.80	-1230.73	Метод спутниковых геодезических измерений (определений)	0.10	Закрепление отсутствует
537	4891.88	-1224.10	Метод спутниковых геодезических измерений (определений)	0.10	Закрепление отсутствует
538	4956.53	-1253.85	Метод спутниковых геодезических измерений (определений)	0.10	Закрепление отсутствует
539	4954.03	-1259.31	Метод спутниковых геодезических измерений (определений)	0.10	Закрепление отсутствует
540	4957.67	-1260.97	Метод спутниковых геодезических измерений (определений)	0.10	Закрепление отсутствует
541	4960.13	-1255.58	Метод спутниковых геодезических измерений (определений)	0.10	Закрепление отсутствует
542	4972.13	-1261.56	Метод спутниковых геодезических измерений (определений)	0.10	Закрепление отсутствует
543	4969.62	-1266.84	Метод спутниковых геодезических измерений (определений)	0.10	Закрепление отсутствует
544	4973.24	-1268.55	Метод спутниковых геодезических измерений (определений)	0.10	Закрепление отсутствует

2. Сведения о характерных точках границ объекта

Обозначение характерных точек границ	Координаты, м		Метод определения координат характерной точки	Средняя квадратическая погрешность положения характерной точки (Mt), м	Описание обозначения точки на местности (при наличии)
	X	Y			
1	2	3	4	5	6
584	5195.27	-1368.86	Метод спутниковых геодезических измерений (определений)	0.10	Закрепление отсутствует
585	5198.92	-1370.50	Метод спутниковых геодезических измерений (определений)	0.10	Закрепление отсутствует
586	5201.20	-1365.41	Метод спутниковых геодезических измерений (определений)	0.10	Закрепление отсутствует
587	5207.52	-1368.59	Метод спутниковых геодезических измерений (определений)	0.10	Закрепление отсутствует
588	5221.19	-1374.58	Метод спутниковых геодезических измерений (определений)	0.10	Закрепление отсутствует
589	5219.27	-1378.99	Метод спутниковых геодезических измерений (определений)	0.10	Закрепление отсутствует
590	5222.93	-1380.59	Метод спутниковых геодезических измерений (определений)	0.10	Закрепление отсутствует
591	5224.88	-1376.13	Метод спутниковых геодезических измерений (определений)	0.10	Закрепление отсутствует
592	5245.57	-1384.46	Метод спутниковых геодезических измерений (определений)	0.10	Закрепление отсутствует
593	5244.45	-1386.61	Метод спутниковых геодезических измерений (определений)	0.10	Закрепление отсутствует
594	5248.00	-1388.46	Метод спутниковых геодезических измерений (определений)	0.10	Закрепление отсутствует
595	5249.28	-1386.00	Метод спутниковых геодезических измерений (определений)	0.10	Закрепление отсутствует
596	5276.70	-1397.97	Метод спутниковых геодезических измерений (определений)	0.10	Закрепление отсутствует

2. Сведения о характерных точках границ объекта

Обозначение характерных точек границ	Координаты, м		Метод определения координат характерной точки	Средняя квадратическая погрешность положения характерной точки (Mt), м	Описание обозначения точки на местности (при наличии)
	X	Y			
1	2	3	4	5	6
597	5274.14	-1403.84	Метод спутниковых геодезических измерений (определений)	0.10	Закрепление отсутствует
598	5277.81	-1405.44	Метод спутниковых геодезических измерений (определений)	0.10	Закрепление отсутствует
599	5280.36	-1399.57	Метод спутниковых геодезических измерений (определений)	0.10	Закрепление отсутствует
600	5281.42	-1400.03	Метод спутниковых геодезических измерений (определений)	0.10	Закрепление отсутствует
601	5283.63	-1401.12	Метод спутниковых геодезических измерений (определений)	0.10	Закрепление отсутствует
602	5297.41	-1408.06	Метод спутниковых геодезических измерений (определений)	0.10	Закрепление отсутствует
603	5313.05	-1418.85	Метод спутниковых геодезических измерений (определений)	0.10	Закрепление отсутствует
604	5309.68	-1424.14	Метод спутниковых геодезических измерений (определений)	0.10	Закрепление отсутствует
605	5313.05	-1426.29	Метод спутниковых геодезических измерений (определений)	0.10	Закрепление отсутствует
606	5316.45	-1420.96	Метод спутниковых геодезических измерений (определений)	0.10	Закрепление отсутствует
607	5341.64	-1434.86	Метод спутниковых геодезических измерений (определений)	0.10	Закрепление отсутствует
608	5338.47	-1441.19	Метод спутниковых геодезических измерений (определений)	0.10	Закрепление отсутствует
609	5342.05	-1442.98	Метод спутниковых геодезических измерений (определений)	0.10	Закрепление отсутствует

2. Сведения о характерных точках границ объекта

Обозначение характерных точек границ	Координаты, м		Метод определения координат характерной точки	Средняя квадратическая погрешность положения характерной точки (Mt), м	Описание обозначения точки на местности (при наличии)
	X	Y			
1	2	3	4	5	6
649	5255.08	-1442.00	Метод спутниковых геодезических измерений (определений)	0.10	Закрепление отсутствует
650	5261.38	-1445.30	Метод спутниковых геодезических измерений (определений)	0.10	Закрепление отсутствует
651	5259.61	-1448.72	Метод спутниковых геодезических измерений (определений)	0.10	Закрепление отсутствует
652	5252.86	-1461.08	Метод спутниковых геодезических измерений (определений)	0.10	Закрепление отсутствует
653	5246.97	-1457.75	Метод спутниковых геодезических измерений (определений)	0.10	Закрепление отсутствует
654	5245.00	-1461.23	Метод спутниковых геодезических измерений (определений)	0.10	Закрепление отсутствует
655	5250.94	-1464.59	Метод спутниковых геодезических измерений (определений)	0.10	Закрепление отсутствует
656	5245.18	-1475.13	Метод спутниковых геодезических измерений (определений)	0.10	Закрепление отсутствует
657	5239.06	-1471.60	Метод спутниковых геодезических измерений (определений)	0.10	Закрепление отсутствует
658	5237.06	-1475.06	Метод спутниковых геодезических измерений (определений)	0.10	Закрепление отсутствует
659	5243.35	-1478.69	Метод спутниковых геодезических измерений (определений)	0.10	Закрепление отсутствует
660	5238.32	-1489.19	Метод спутниковых геодезических измерений (определений)	0.10	Закрепление отсутствует
661	5235.00	-1487.58	Метод спутниковых геодезических измерений (определений)	0.10	Закрепление отсутствует

2. Сведения о характерных точках границ объекта

Обозначение характерных точек границ	Координаты, м		Метод определения координат характерной точки	Средняя квадратическая погрешность положения характерной точки (Mt), м	Описание обозначения точки на местности (при наличии)
	X	Y			
1	2	3	4	5	6
701	5226.18	-1516.88	Метод спутниковых геодезических измерений (определений)	0.10	Закрепление отсутствует
702	5233.91	-1502.58	Метод спутниковых геодезических измерений (определений)	0.10	Закрепление отсутствует
703	5237.22	-1504.23	Метод спутниковых геодезических измерений (определений)	0.10	Закрепление отсутствует
704	5256.19	-1512.15	Метод спутниковых геодезических измерений (определений)	0.10	Закрепление отсутствует
705	5226.21	-1565.18	Метод спутниковых геодезических измерений (определений)	0.10	Закрепление отсутствует
706	5224.48	-1568.24	Метод спутниковых геодезических измерений (определений)	0.10	Закрепление отсутствует
707	5209.64	-1559.59	Метод спутниковых геодезических измерений (определений)	0.10	Закрепление отсутствует
708	5207.08	-1558.20	Метод спутниковых геодезических измерений (определений)	0.10	Закрепление отсутствует
709	5205.67	-1559.92	Метод спутниковых геодезических измерений (определений)	0.10	Закрепление отсутствует
710	5197.35	-1555.27	Метод спутниковых геодезических измерений (определений)	0.10	Закрепление отсутствует
711	5195.40	-1558.76	Метод спутниковых геодезических измерений (определений)	0.10	Закрепление отсутствует
712	5202.92	-1562.97	Метод спутниковых геодезических измерений (определений)	0.10	Закрепление отсутствует
713	5195.02	-1571.23	Метод спутниковых геодезических измерений (определений)	0.10	Закрепление отсутствует

2. Сведения о характерных точках границ объекта

Обозначение характерных точек границ	Координаты, м		Метод определения координат характерной точки	Средняя квадратическая погрешность положения характерной точки (Mt), м	Описание обозначения точки на местности (при наличии)
	X	Y			
1	2	3	4	5	6
753	5199.25	-1637.64	Метод спутниковых геодезических измерений (определений)	0.10	Закрепление отсутствует
754	5192.69	-1633.95	Метод спутниковых геодезических измерений (определений)	0.10	Закрепление отсутствует
755	5198.75	-1622.70	Метод спутниковых геодезических измерений (определений)	0.10	Закрепление отсутствует
756	5204.62	-1626.04	Метод спутниковых геодезических измерений (определений)	0.10	Закрепление отсутствует
757	5206.60	-1622.57	Метод спутниковых геодезических измерений (определений)	0.10	Закрепление отсутствует
758	5200.70	-1619.21	Метод спутниковых геодезических измерений (определений)	0.10	Закрепление отсутствует
759	5209.56	-1603.93	Метод спутниковых геодезических измерений (определений)	0.10	Закрепление отсутствует
760	5215.03	-1607.25	Метод спутниковых геодезических измерений (определений)	0.10	Закрепление отсутствует
761	5217.10	-1603.83	Метод спутниковых геодезических измерений (определений)	0.10	Закрепление отсутствует
762	5211.60	-1600.49	Метод спутниковых геодезических измерений (определений)	0.10	Закрепление отсутствует
763	5211.82	-1600.12	Метод спутниковых геодезических измерений (определений)	0.10	Закрепление отсутствует
764	5223.24	-1578.67	Метод спутниковых геодезических измерений (определений)	0.10	Закрепление отсутствует
765	5230.62	-1583.38	Метод спутниковых геодезических измерений (определений)	0.10	Закрепление отсутствует

2. Сведения о характерных точках границ объекта

Обозначение характерных точек границ	Координаты, м		Метод определения координат характерной точки	Средняя квадратическая погрешность положения характерной точки (Mt), м	Описание обозначения точки на местности (при наличии)
	X	Y			
1	2	3	4	5	6
610	5345.10	-1436.89	Метод спутниковых геодезических измерений (определений)	0.10	Закрепление отсутствует
611	5375.35	-1455.54	Метод спутниковых геодезических измерений (определений)	0.10	Закрепление отсутствует
612	5371.20	-1462.42	Метод спутниковых геодезических измерений (определений)	0.10	Закрепление отсутствует
613	5374.62	-1464.49	Метод спутниковых геодезических измерений (определений)	0.10	Закрепление отсутствует
614	5378.76	-1457.64	Метод спутниковых геодезических измерений (определений)	0.10	Закрепление отсутствует
615	5383.03	-1460.28	Метод спутниковых геодезических измерений (определений)	0.10	Закрепление отсутствует
616	5379.19	-1466.73	Метод спутниковых геодезических измерений (определений)	0.10	Закрепление отсутствует
617	5382.63	-1468.78	Метод спутниковых геодезических измерений (определений)	0.10	Закрепление отсутствует
618	5386.44	-1462.37	Метод спутниковых геодезических измерений (определений)	0.10	Закрепление отсутствует
619	5388.34	-1463.54	Метод спутниковых геодезических измерений (определений)	0.10	Закрепление отсутствует
620	5396.78	-1468.72	Метод спутниковых геодезических измерений (определений)	0.10	Закрепление отсутствует
621	5405.82	-1474.28	Метод спутниковых геодезических измерений (определений)	0.10	Закрепление отсутствует
622	5353.57	-1562.58	Метод спутниковых геодезических измерений (определений)	0.10	Закрепление отсутствует

2. Сведения о характерных точках границ объекта

Обозначение характерных точек границ	Координаты, м		Метод определения координат характерной точки	Средняя квадратическая погрешность положения характерной точки (Mt), м	Описание обозначения точки на местности (при наличии)
	X	Y			
1	2	3	4	5	6
662	5193.56	-1467.90	Метод спутниковых геодезических измерений (определений)	0.10	Закрепление отсутствует
663	5198.08	-1459.73	Метод спутниковых геодезических измерений (определений)	0.10	Закрепление отсутствует
664	5194.59	-1457.79	Метод спутниковых геодезических измерений (определений)	0.10	Закрепление отсутствует
665	5189.93	-1466.19	Метод спутниковых геодезических измерений (определений)	0.10	Закрепление отсутствует
666	5174.74	-1459.13	Метод спутниковых геодезических измерений (определений)	0.10	Закрепление отсутствует
667	5179.25	-1450.54	Метод спутниковых геодезических измерений (определений)	0.10	Закрепление отсутствует
668	5175.71	-1448.68	Метод спутниковых геодезических измерений (определений)	0.10	Закрепление отсутствует
669	5171.10	-1457.46	Метод спутниковых геодезических измерений (определений)	0.10	Закрепление отсутствует
670	5143.67	-1445.03	Метод спутниковых геодезических измерений (определений)	0.10	Закрепление отсутствует
671	5147.86	-1435.97	Метод спутниковых геодезических измерений (определений)	0.10	Закрепление отсутствует
672	5144.23	-1434.29	Метод спутниковых геодезических измерений (определений)	0.10	Закрепление отсутствует
673	5140.05	-1443.31	Метод спутниковых геодезических измерений (определений)	0.10	Закрепление отсутствует
674	5124.46	-1435.50	Метод спутниковых геодезических измерений (определений)	0.10	Закрепление отсутствует

2. Сведения о характерных точках границ объекта

Обозначение характерных точек границ	Координаты, м		Метод определения координат характерной точки	Средняя квадратическая погрешность положения характерной точки (Mt), м	Описание обозначения точки на местности (при наличии)
	X	Y			
1	2	3	4	5	6
714	5194.62	-1572.14	Метод спутниковых геодезических измерений (определений)	0.10	Закрепление отсутствует
715	5190.46	-1569.68	Метод спутниковых геодезических измерений (определений)	0.10	Закрепление отсутствует
716	5188.42	-1573.12	Метод спутниковых геодезических измерений (определений)	0.10	Закрепление отсутствует
717	5193.01	-1575.84	Метод спутниковых геодезических измерений (определений)	0.10	Закрепление отсутствует
718	5186.39	-1591.32	Метод спутниковых геодезических измерений (определений)	0.10	Закрепление отсутствует
719	5180.39	-1587.71	Метод спутниковых геодезических измерений (определений)	0.10	Закрепление отсутствует
720	5178.33	-1591.14	Метод спутниковых геодезических измерений (определений)	0.10	Закрепление отсутствует
721	5184.79	-1595.02	Метод спутниковых геодезических измерений (определений)	0.10	Закрепление отсутствует
722	5178.80	-1608.65	Метод спутниковых геодезических измерений (определений)	0.10	Закрепление отсутствует
723	5171.84	-1604.87	Метод спутниковых геодезических измерений (определений)	0.10	Закрепление отсутствует
724	5169.93	-1608.38	Метод спутниковых геодезических измерений (определений)	0.10	Закрепление отсутствует
725	5177.06	-1612.26	Метод спутниковых геодезических измерений (определений)	0.10	Закрепление отсутствует
726	5169.23	-1626.92	Метод спутниковых геодезических измерений (определений)	0.10	Закрепление отсутствует

2. Сведения о характерных точках границ объекта

Обозначение характерных точек границ	Координаты, м		Метод определения координат характерной точки	Средняя квадратическая погрешность положения характерной точки (Mt), м	Описание обозначения точки на местности (при наличии)
	X	Y			
1	2	3	4	5	6
766	5232.78	-1580.01	Метод спутниковых геодезических измерений (определений)	0.10	Закрепление отсутствует
767	5225.17	-1575.15	Метод спутниковых геодезических измерений (определений)	0.10	Закрепление отсутствует
768	5228.66	-1568.98	Метод спутниковых геодезических измерений (определений)	0.10	Закрепление отсутствует
769	5233.73	-1572.19	Метод спутниковых геодезических измерений (определений)	0.10	Закрепление отсутствует
770	5235.87	-1568.81	Метод спутниковых геодезических измерений (определений)	0.10	Закрепление отсутствует
771	5230.63	-1565.49	Метод спутниковых геодезических измерений (определений)	0.10	Закрепление отсутствует
772	5259.87	-1513.78	Метод спутниковых геодезических измерений (определений)	0.10	Закрепление отсутствует
773	5268.82	-1518.03	Метод спутниковых геодезических измерений (определений)	0.10	Закрепление отсутствует
774	5298.66	-1534.79	Метод спутниковых геодезических измерений (определений)	0.10	Закрепление отсутствует
775	5329.76	-1552.82	Метод спутниковых геодезических измерений (определений)	0.10	Закрепление отсутствует
776	5338.24	-1557.73	Метод спутниковых геодезических измерений (определений)	0.10	Закрепление отсутствует
777	5339.86	-1558.67	Метод спутниковых геодезических измерений (определений)	0.10	Закрепление отсутствует
778	5327.26	-1580.38	Метод спутниковых геодезических измерений (определений)	0.10	Закрепление отсутствует

2. Сведения о характерных точках границ объекта

Обозначение характерных точек границ	Координаты, м		Метод определения координат характерной точки	Средняя квадратическая погрешность положения характерной точки (Mt), м	Описание обозначения точки на местности (при наличии)
	X	Y			
1	2	3	4	5	6
623	5343.66	-1556.27	Метод спутниковых геодезических измерений (определений)	0.10	Закрепление отсутствует
624	5343.32	-1556.06	Метод спутниковых геодезических измерений (определений)	0.10	Закрепление отсутствует
625	5340.25	-1554.27	Метод спутниковых геодезических измерений (определений)	0.10	Закрепление отсутствует
626	5333.53	-1550.38	Метод спутниковых геодезических измерений (определений)	0.10	Закрепление отсутствует
627	5340.34	-1539.11	Метод спутниковых геодезических измерений (определений)	0.10	Закрепление отсутствует
628	5336.92	-1537.04	Метод спутниковых геодезических измерений (определений)	0.10	Закрепление отсутствует
629	5330.07	-1548.37	Метод спутниковых геодезических измерений (определений)	0.10	Закрепление отсутствует
630	5302.34	-1532.31	Метод спутниковых геодезических измерений (определений)	0.10	Закрепление отсутствует
631	5309.56	-1519.36	Метод спутниковых геодезических измерений (определений)	0.10	Закрепление отсутствует
632	5306.07	-1517.41	Метод спутниковых геодезических измерений (определений)	0.10	Закрепление отсутствует
633	5298.87	-1530.32	Метод спутниковых геодезических измерений (определений)	0.10	Закрепление отсутствует
634	5270.66	-1514.47	Метод спутниковых геодезических измерений (определений)	0.10	Закрепление отсутствует
635	5262.90	-1510.79	Метод спутниковых геодезических измерений (определений)	0.10	Закрепление отсутствует

2. Сведения о характерных точках границ объекта

Обозначение характерных точек границ	Координаты, м		Метод определения координат характерной точки	Средняя квадратическая погрешность положения характерной точки (Mt), м	Описание обозначения точки на местности (при наличии)
	X	Y			
1	2	3	4	5	6
675	5128.65	-1426.11	Метод спутниковых геодезических измерений (определений)	0.10	Закрепление отсутствует
676	5124.99	-1424.48	Метод спутниковых геодезических измерений (определений)	0.10	Закрепление отсутствует
677	5120.94	-1433.58	Метод спутниковых геодезических измерений (определений)	0.10	Закрепление отсутствует
678	5101.37	-1422.04	Метод спутниковых геодезических измерений (определений)	0.10	Закрепление отсутствует
679	5064.88	-1406.16	Метод спутниковых геодезических измерений (определений)	0.10	Закрепление отсутствует
680	5073.60	-1394.05	Метод спутниковых геодезических измерений (определений)	0.10	Закрепление отсутствует
681	5070.36	-1391.72	Метод спутниковых геодезических измерений (определений)	0.10	Закрепление отсутствует
682	5061.19	-1404.44	Метод спутниковых геодезических измерений (определений)	0.10	Закрепление отсутствует
683	5015.45	-1380.90	Метод спутниковых геодезических измерений (определений)	0.10	Закрепление отсутствует
684	5021.39	-1370.08	Метод спутниковых геодезических измерений (определений)	0.10	Закрепление отсутствует
685	5017.88	-1368.16	Метод спутниковых геодезических измерений (определений)	0.10	Закрепление отсутствует
686	5011.92	-1379.02	Метод спутниковых геодезических измерений (определений)	0.10	Закрепление отсутствует
687	5011.49	-1378.78	Метод спутниковых геодезических измерений (определений)	0.10	Закрепление отсутствует

2. Сведения о характерных точках границ объекта

Обозначение характерных точек границ	Координаты, м		Метод определения координат характерной точки	Средняя квадратическая погрешность положения характерной точки (Mt), м	Описание обозначения точки на местности (при наличии)
	X	Y			
1	2	3	4	5	6
727	5162.64	-1623.22	Метод спутниковых геодезических измерений (определений)	0.10	Закрепление отсутствует
728	5160.68	-1626.70	Метод спутниковых геодезических измерений (определений)	0.10	Закрепление отсутствует
729	5167.30	-1630.43	Метод спутниковых геодезических измерений (определений)	0.10	Закрепление отсутствует
730	5166.81	-1631.30	Метод спутниковых геодезических измерений (определений)	0.10	Закрепление отсутствует
731	5170.36	-1633.29	Метод спутниковых геодезических измерений (определений)	0.10	Закрепление отсутствует
732	5181.59	-1612.25	Метод спутниковых геодезических измерений (определений)	0.10	Закрепление отсутствует
733	5189.17	-1595.01	Метод спутниковых геодезических измерений (определений)	0.10	Закрепление отсутствует
734	5197.19	-1576.23	Метод спутниковых геодезических измерений (определений)	0.10	Закрепление отсутствует
735	5198.40	-1573.49	Метод спутниковых геодезических измерений (определений)	0.10	Закрепление отсутствует
736	5207.65	-1563.81	Метод спутниковых геодезических измерений (определений)	0.10	Закрепление отсутствует
737	5208.06	-1563.30	Метод спутниковых геодезических измерений (определений)	0.10	Закрепление отсутствует
738	5222.51	-1571.73	Метод спутниковых геодезических измерений (определений)	0.10	Закрепление отсутствует
739	5220.74	-1574.85	Метод спутниковых геодезических измерений (определений)	0.10	Закрепление отсутствует

2. Сведения о характерных точках границ объекта

Обозначение характерных точек границ	Координаты, м		Метод определения координат характерной точки	Средняя квадратическая погрешность положения характерной точки (Mt), м	Описание обозначения точки на местности (при наличии)
	X	Y			
1	2	3	4	5	6
779	5319.60	-1592.94	Метод спутниковых геодезических измерений (определений)	0.10	Закрепление отсутствует
780	5316.41	-1590.93	Метод спутниковых геодезических измерений (определений)	0.10	Закрепление отсутствует
781	5314.28	-1594.32	Метод спутниковых геодезических измерений (определений)	0.10	Закрепление отсутствует
782	5317.50	-1596.35	Метод спутниковых геодезических измерений (определений)	0.10	Закрепление отсутствует
783	5314.41	-1601.25	Метод спутниковых геодезических измерений (определений)	0.10	Закрепление отсутствует
784	5311.80	-1599.59	Метод спутниковых геодезических измерений (определений)	0.10	Закрепление отсутствует
785	5309.65	-1602.96	Метод спутниковых геодезических измерений (определений)	0.10	Закрепление отсутствует
786	5312.32	-1604.66	Метод спутниковых геодезических измерений (определений)	0.10	Закрепление отсутствует
787	5299.34	-1626.51	Метод спутниковых геодезических измерений (определений)	0.10	Закрепление отсутствует
788	5295.50	-1624.13	Метод спутниковых геодезических измерений (определений)	0.10	Закрепление отсутствует
789	5293.40	-1627.53	Метод спутниковых геодезических измерений (определений)	0.10	Закрепление отсутствует
790	5297.24	-1629.91	Метод спутниковых геодезических измерений (определений)	0.10	Закрепление отсутствует
791	5287.42	-1645.13	Метод спутниковых геодезических измерений (определений)	0.10	Закрепление отсутствует

2. Сведения о характерных точках границ объекта

Обозначение характерных точек границ	Координаты, м		Метод определения координат характерной точки	Средняя квадратическая погрешность положения характерной точки (Mt), м	Описание обозначения точки на местности (при наличии)
	X	Y			
1	2	3	4	5	6
636	5269.00	-1497.03	Метод спутниковых геодезических измерений (определений)	0.10	Закрепление отсутствует
637	5265.35	-1495.41	Метод спутниковых геодезических измерений (определений)	0.10	Закрепление отсутствует
638	5259.27	-1509.10	Метод спутниковых геодезических измерений (определений)	0.10	Закрепление отсутствует
639	5238.88	-1500.59	Метод спутниковых геодезических измерений (определений)	0.10	Закрепление отсутствует
640	5233.88	-1498.10	Метод спутниковых геодезических измерений (определений)	0.10	Закрепление отсутствует
641	5236.56	-1492.78	Метод спутниковых геодезических измерений (определений)	0.10	Закрепление отсутствует
642	5240.19	-1494.55	Метод спутниковых геодезических измерений (определений)	0.10	Закрепление отсутствует
643	5247.74	-1478.79	Метод спутниковых геодезических измерений (определений)	0.10	Закрепление отсутствует
644	5263.13	-1450.62	Метод спутниковых геодезических измерений (определений)	0.10	Закрепление отсутствует
645	5269.72	-1437.89	Метод спутниковых геодезических измерений (определений)	0.10	Закрепление отсутствует
646	5266.17	-1436.05	Метод спутниковых геодезических измерений (определений)	0.10	Закрепление отсутствует
647	5263.22	-1441.75	Метод спутниковых геодезических измерений (определений)	0.10	Закрепление отсутствует
648	5256.94	-1438.46	Метод спутниковых геодезических измерений (определений)	0.10	Закрепление отсутствует

2. Сведения о характерных точках границ объекта

Обозначение характерных точек границ	Координаты, м		Метод определения координат характерной точки	Средняя квадратическая погрешность положения характерной точки (Mt), м	Описание обозначения точки на местности (при наличии)
	X	Y			
1	2	3	4	5	6
688	5009.51	-1382.35	Метод спутниковых геодезических измерений (определений)	0.10	Закрепление отсутствует
689	5061.07	-1408.87	Метод спутниковых геодезических измерений (определений)	0.10	Закрепление отсутствует
690	5099.55	-1425.62	Метод спутниковых геодезических измерений (определений)	0.10	Закрепление отсутствует
691	5120.83	-1438.16	Метод спутниковых геодезических измерений (определений)	0.10	Закрепление отсутствует
692	5140.11	-1447.81	Метод спутниковых геодезических измерений (определений)	0.10	Закрепление отсутствует
693	5171.16	-1461.88	Метод спутниковых геодезических измерений (определений)	0.10	Закрепление отсутствует
694	5189.93	-1470.60	Метод спутниковых геодезических измерений (определений)	0.10	Закрепление отсутствует
695	5232.96	-1491.04	Метод спутниковых геодезических измерений (определений)	0.10	Закрепление отсутствует
696	5228.51	-1499.88	Метод спутниковых геодезических измерений (определений)	0.10	Закрепление отсутствует
697	5230.33	-1500.79	Метод спутниковых геодезических измерений (определений)	0.10	Закрепление отсутствует
698	5224.54	-1511.50	Метод спутниковых геодезических измерений (определений)	0.10	Закрепление отсутствует
699	5220.45	-1509.36	Метод спутниковых геодезических измерений (определений)	0.10	Закрепление отсутствует
700	5218.59	-1512.90	Метод спутниковых геодезических измерений (определений)	0.10	Закрепление отсутствует

2. Сведения о характерных точках границ объекта

Обозначение характерных точек границ	Координаты, м		Метод определения координат характерной точки	Средняя квадратическая погрешность положения характерной точки (Mt), м	Описание обозначения точки на местности (при наличии)
	X	Y			
1	2	3	4	5	6
740	5208.34	-1598.14	Метод спутниковых геодезических измерений (определений)	0.10	Закрепление отсутствует
741	5207.13	-1600.14	Метод спутниковых геодезических измерений (определений)	0.10	Закрепление отсутствует
742	5196.22	-1618.98	Метод спутниковых геодезических измерений (определений)	0.10	Закрепление отсутствует
743	5188.25	-1633.74	Метод спутниковых геодезических измерений (определений)	0.10	Закрепление отсутствует
744	5178.28	-1650.41	Метод спутниковых геодезических измерений (определений)	0.10	Закрепление отсутствует
745	5175.25	-1655.48	Метод спутниковых геодезических измерений (определений)	0.10	Закрепление отсутствует
746	5178.69	-1657.53	Метод спутниковых геодезических измерений (определений)	0.10	Закрепление отсутствует
747	5180.67	-1654.21	Метод спутниковых геодезических измерений (определений)	0.10	Закрепление отсутствует
748	5187.71	-1658.56	Метод спутниковых геодезических измерений (определений)	0.10	Закрепление отсутствует
749	5189.81	-1655.16	Метод спутниковых геодезических измерений (определений)	0.10	Закрепление отсутствует
750	5182.73	-1650.77	Метод спутниковых геодезических измерений (определений)	0.10	Закрепление отсутствует
751	5190.71	-1637.43	Метод спутниковых геодезических измерений (определений)	0.10	Закрепление отсутствует
752	5197.29	-1641.13	Метод спутниковых геодезических измерений (определений)	0.10	Закрепление отсутствует

2. Сведения о характерных точках границ объекта

Обозначение характерных точек границ	Координаты, м		Метод определения координат характерной точки	Средняя квадратическая погрешность положения характерной точки (Mt), м	Описание обозначения точки на местности (при наличии)
	X	Y			
1	2	3	4	5	6
792	5260.87	-1689.79	Метод спутниковых геодезических измерений (определений)	0.10	Закрепление отсутствует
793	5257.29	-1687.52	Метод спутниковых геодезических измерений (определений)	0.10	Закрепление отсутствует
794	5255.14	-1690.89	Метод спутниковых геодезических измерений (определений)	0.10	Закрепление отсутствует
795	5258.79	-1693.21	Метод спутниковых геодезических измерений (определений)	0.10	Закрепление отсутствует
796	5247.03	-1712.09	Метод спутниковых геодезических измерений (определений)	0.10	Закрепление отсутствует
797	5243.10	-1709.56	Метод спутниковых геодезических измерений (определений)	0.10	Закрепление отсутствует
798	5240.94	-1712.93	Метод спутниковых геодезических измерений (определений)	0.10	Закрепление отсутствует
799	5244.87	-1715.45	Метод спутниковых геодезических измерений (определений)	0.10	Закрепление отсутствует
800	5240.12	-1722.70	Метод спутниковых геодезических измерений (определений)	0.10	Закрепление отсутствует
801	5224.20	-1713.56	Метод спутниковых геодезических измерений (определений)	0.10	Закрепление отсутствует
802	5187.16	-1694.68	Метод спутниковых геодезических измерений (определений)	0.10	Закрепление отсутствует
803	5173.99	-1687.25	Метод спутниковых геодезических измерений (определений)	0.10	Закрепление отсутствует
804	5171.70	-1685.96	Метод спутниковых геодезических измерений (определений)	0.10	Закрепление отсутствует

2. Сведения о характерных точках границ объекта

Обозначение характерных точек границ	Координаты, м		Метод определения координат характерной точки	Средняя квадратическая погрешность положения характерной точки (Mt), м	Описание обозначения точки на местности (при наличии)
	X	Y			
1	2	3	4	5	6
805	5169.93	-1689.56	Метод спутниковых геодезических измерений (определений)	0.10	Закрепление отсутствует
806	5170.28	-1689.76	Метод спутниковых геодезических измерений (определений)	0.10	Закрепление отсутствует
807	5165.92	-1697.51	Метод спутниковых геодезических измерений (определений)	0.10	Закрепление отсутствует
808	5169.40	-1699.47	Метод спутниковых геодезических измерений (определений)	0.10	Закрепление отсутствует
809	5173.57	-1692.08	Метод спутниковых геодезических измерений (определений)	0.10	Закрепление отсутствует
810	5183.52	-1697.21	Метод спутниковых геодезических измерений (определений)	0.10	Закрепление отсутствует
811	5178.78	-1705.95	Метод спутниковых геодезических измерений (определений)	0.10	Закрепление отсутствует
812	5182.30	-1707.85	Метод спутниковых геодезических измерений (определений)	0.10	Закрепление отсутствует
813	5187.07	-1699.05	Метод спутниковых геодезических измерений (определений)	0.10	Закрепление отсутствует
814	5199.05	-1705.22	Метод спутниковых геодезических измерений (определений)	0.10	Закрепление отсутствует
815	5192.50	-1716.90	Метод спутниковых геодезических измерений (определений)	0.10	Закрепление отсутствует
816	5195.99	-1718.85	Метод спутниковых геодезических измерений (определений)	0.10	Закрепление отсутствует
817	5202.61	-1707.04	Метод спутниковых геодезических измерений (определений)	0.10	Закрепление отсутствует

2. Сведения о характерных точках границ объекта

Обозначение характерных точек границ	Координаты, м		Метод определения координат характерной точки	Средняя квадратическая погрешность положения характерной точки (Mt), м	Описание обозначения точки на местности (при наличии)
	X	Y			
1	2	3	4	5	6
857	5460.53	-1837.45	Метод спутниковых геодезических измерений (определений)	0.10	Закрепление отсутствует
858	5457.04	-1835.49	Метод спутниковых геодезических измерений (определений)	0.10	Закрепление отсутствует
859	5452.01	-1844.45	Метод спутниковых геодезических измерений (определений)	0.10	Закрепление отсутствует
860	5438.40	-1836.11	Метод спутниковых геодезических измерений (определений)	0.10	Закрепление отсутствует
861	5443.32	-1828.72	Метод спутниковых геодезических измерений (определений)	0.10	Закрепление отсутствует
862	5439.99	-1826.51	Метод спутниковых геодезических измерений (определений)	0.10	Закрепление отсутствует
863	5435.04	-1833.95	Метод спутниковых геодезических измерений (определений)	0.10	Закрепление отсутствует
864	5401.79	-1812.79	Метод спутниковых геодезических измерений (определений)	0.10	Закрепление отсутствует
865	5405.59	-1806.48	Метод спутниковых геодезических измерений (определений)	0.10	Закрепление отсутствует
866	5402.16	-1804.42	Метод спутниковых геодезических измерений (определений)	0.10	Закрепление отсутствует
867	5398.42	-1810.64	Метод спутниковых геодезических измерений (определений)	0.10	Закрепление отсутствует
868	5390.81	-1805.80	Метод спутниковых геодезических измерений (определений)	0.10	Закрепление отсутствует
869	5392.19	-1803.36	Метод спутниковых геодезических измерений (определений)	0.10	Закрепление отсутствует

2. Сведения о характерных точках границ объекта

Обозначение характерных точек границ	Координаты, м		Метод определения координат характерной точки	Средняя квадратическая погрешность положения характерной точки (Mt), м	Описание обозначения точки на местности (при наличии)
	X	Y			
1	2	3	4	5	6
909	5322.64	-1672.38	Метод спутниковых геодезических измерений (определений)	0.10	Закрепление отсутствует
910	5326.08	-1674.42	Метод спутниковых геодезических измерений (определений)	0.10	Закрепление отсутствует
911	5330.65	-1666.69	Метод спутниковых геодезических измерений (определений)	0.10	Закрепление отсутствует
912	5360.98	-1685.21	Метод спутниковых геодезических измерений (определений)	0.10	Закрепление отсутствует
913	5357.95	-1690.44	Метод спутниковых геодезических измерений (определений)	0.10	Закрепление отсутствует
914	5361.41	-1692.44	Метод спутниковых геодезических измерений (определений)	0.10	Закрепление отсутствует
915	5364.44	-1687.22	Метод спутниковых геодезических измерений (определений)	0.10	Закрепление отсутствует
916	5415.98	-1715.73	Метод спутниковых геодезических измерений (определений)	0.10	Закрепление отсутствует
917	5412.21	-1721.44	Метод спутниковых геодезических измерений (определений)	0.10	Закрепление отсутствует
918	5415.55	-1723.64	Метод спутниковых геодезических измерений (определений)	0.10	Закрепление отсутствует
919	5419.41	-1717.80	Метод спутниковых геодезических измерений (определений)	0.10	Закрепление отсутствует
920	5419.83	-1718.08	Метод спутниковых геодезических измерений (определений)	0.10	Закрепление отсутствует
921	5422.03	-1714.74	Метод спутниковых геодезических измерений (определений)	0.10	Закрепление отсутствует

2. Сведения о характерных точках границ объекта

Обозначение характерных точек границ	Координаты, м		Метод определения координат характерной точки	Средняя квадратическая погрешность положения характерной точки (Mt), м	Описание обозначения точки на местности (при наличии)
	X	Y			
1	2	3	4	5	6
961	5453.25	-1725.61	Метод спутниковых геодезических измерений (определений)	0.10	Закрепление отсутствует
962	5444.19	-1718.33	Метод спутниковых геодезических измерений (определений)	0.10	Закрепление отсутствует
963	5440.68	-1715.50	Метод спутниковых геодезических измерений (определений)	0.10	Закрепление отсутствует
964	5437.40	-1719.62	Метод спутниковых геодезических измерений (определений)	0.10	Закрепление отсутствует
965	5428.85	-1713.95	Метод спутниковых геодезических измерений (определений)	0.10	Закрепление отсутствует
966	5432.40	-1707.94	Метод спутниковых геодезических измерений (определений)	0.10	Закрепление отсутствует
967	5428.96	-1705.91	Метод спутниковых геодезических измерений (определений)	0.10	Закрепление отсутствует
968	5425.58	-1711.61	Метод спутниковых геодезических измерений (определений)	0.10	Закрепление отсутствует
969	5415.44	-1703.85	Метод спутниковых геодезических измерений (определений)	0.10	Закрепление отсутствует
970	5418.03	-1699.71	Метод спутниковых геодезических измерений (определений)	0.10	Закрепление отсутствует
971	5414.64	-1697.59	Метод спутниковых геодезических измерений (определений)	0.10	Закрепление отсутствует
972	5412.12	-1701.61	Метод спутниковых геодезических измерений (определений)	0.10	Закрепление отсутствует
973	5394.54	-1691.13	Метод спутниковых геодезических измерений (определений)	0.10	Закрепление отсутствует

2. Сведения о характерных точках границ объекта

Обозначение характерных точек границ	Координаты, м		Метод определения координат характерной точки	Средняя квадратическая погрешность положения характерной точки (Mt), м	Описание обозначения точки на местности (при наличии)
	X	Y			
1	2	3	4	5	6
818	5222.30	-1717.08	Метод спутниковых геодезических измерений (определений)	0.10	Закрепление отсутствует
819	5241.40	-1728.05	Метод спутниковых геодезических измерений (определений)	0.10	Закрепление отсутствует
820	5247.06	-1719.42	Метод спутниковых геодезических измерений (определений)	0.10	Закрепление отсутствует
821	5256.21	-1725.48	Метод спутниковых геодезических измерений (определений)	0.10	Закрепление отсутствует
822	5256.16	-1725.59	Метод спутниковых геодезических измерений (определений)	0.10	Закрепление отсутствует
823	5263.36	-1730.25	Метод спутниковых геодезических измерений (определений)	0.10	Закрепление отсутствует
824	5259.32	-1737.07	Метод спутниковых геодезических измерений (определений)	0.10	Закрепление отсутствует
825	5279.42	-1749.38	Метод спутниковых геодезических измерений (определений)	0.10	Закрепление отсутствует
826	5320.44	-1771.58	Метод спутниковых геодезических измерений (определений)	0.10	Закрепление отсутствует
827	5335.48	-1778.22	Метод спутниковых геодезических измерений (определений)	0.10	Закрепление отсутствует
828	5355.36	-1787.20	Метод спутниковых геодезических измерений (определений)	0.10	Закрепление отсутствует
829	5368.09	-1794.33	Метод спутниковых геодезических измерений (определений)	0.10	Закрепление отсутствует
830	5359.57	-1808.82	Метод спутниковых геодезических измерений (определений)	0.10	Закрепление отсутствует

2. Сведения о характерных точках границ объекта

Обозначение характерных точек границ	Координаты, м		Метод определения координат характерной точки	Средняя квадратическая погрешность положения характерной точки (Mt), м	Описание обозначения точки на местности (при наличии)
	X	Y			
1	2	3	4	5	6
870	5378.27	-1795.47	Метод спутниковых геодезических измерений (определений)	0.10	Закрепление отсутствует
871	5379.89	-1792.60	Метод спутниковых геодезических измерений (определений)	0.10	Закрепление отсутствует
872	5376.41	-1790.63	Метод спутниковых геодезических измерений (определений)	0.10	Закрепление отсутствует
873	5374.79	-1793.50	Метод спутниковых геодезических измерений (определений)	0.10	Закрепление отсутствует
874	5373.39	-1792.71	Метод спутниковых геодезических измерений (определений)	0.10	Закрепление отсутствует
875	5358.95	-1784.64	Метод спутниковых геодезических измерений (определений)	0.10	Закрепление отсутствует
876	5360.51	-1782.02	Метод спутниковых геодезических измерений (определений)	0.10	Закрепление отсутствует
877	5357.07	-1779.97	Метод спутниковых геодезических измерений (определений)	0.10	Закрепление отсутствует
878	5355.38	-1782.82	Метод спутниковых геодезических измерений (определений)	0.10	Закрепление отсутствует
879	5345.70	-1778.44	Метод спутниковых геодезических измерений (определений)	0.10	Закрепление отсутствует
880	5346.18	-1777.34	Метод спутниковых геодезических измерений (определений)	0.10	Закрепление отсутствует
881	5348.00	-1773.22	Метод спутниковых геодезических измерений (определений)	0.10	Закрепление отсутствует
882	5344.34	-1771.61	Метод спутниковых геодезических измерений (определений)	0.10	Закрепление отсутствует

2. Сведения о характерных точках границ объекта

Обозначение характерных точек границ	Координаты, м		Метод определения координат характерной точки	Средняя квадратическая погрешность положения характерной точки (Mt), м	Описание обозначения точки на местности (при наличии)
	X	Y			
1	2	3	4	5	6
922	5419.94	-1713.36	Метод спутниковых геодезических измерений (определений)	0.10	Закрепление отсутствует
923	5364.69	-1682.79	Метод спутниковых геодезических измерений (определений)	0.10	Закрепление отсутствует
924	5331.00	-1662.22	Метод спутниковых геодезических измерений (определений)	0.10	Закрепление отсутствует
925	5307.12	-1648.81	Метод спутниковых геодезических измерений (определений)	0.10	Закрепление отсутствует
926	5308.24	-1646.88	Метод спутниковых геодезических измерений (определений)	0.10	Закрепление отсутствует
927	5368.48	-1681.69	Метод спутниковых геодезических измерений (определений)	0.10	Закрепление отсутствует
928	5390.82	-1693.57	Метод спутниковых геодезических измерений (определений)	0.10	Закрепление отсутствует
929	5411.66	-1705.99	Метод спутниковых геодезических измерений (определений)	0.10	Закрепление отсутствует
930	5424.94	-1716.16	Метод спутниковых геодезических измерений (определений)	0.10	Закрепление отсутствует
931	5438.25	-1724.98	Метод спутниковых геодезических измерений (определений)	0.10	Закрепление отсутствует
932	5441.30	-1721.14	Метод спутниковых геодезических измерений (определений)	0.10	Закрепление отсутствует
933	5441.69	-1721.45	Метод спутниковых геодезических измерений (определений)	0.10	Закрепление отсутствует
934	5450.95	-1728.89	Метод спутниковых геодезических измерений (определений)	0.10	Закрепление отсутствует

2. Сведения о характерных точках границ объекта

Обозначение характерных точек границ	Координаты, м		Метод определения координат характерной точки	Средняя квадратическая погрешность положения характерной точки (Mt), м	Описание обозначения точки на местности (при наличии)
	X	Y			
1	2	3	4	5	6
974	5396.58	-1687.68	Метод спутниковых геодезических измерений (определений)	0.10	Закрепление отсутствует
975	5393.13	-1685.64	Метод спутниковых геодезических измерений (определений)	0.10	Закрепление отсутствует
976	5391.05	-1689.16	Метод спутниковых геодезических измерений (определений)	0.10	Закрепление отсутствует
977	5372.24	-1679.15	Метод спутниковых геодезических измерений (определений)	0.10	Закрепление отсутствует
978	5374.73	-1674.92	Метод спутниковых геодезических измерений (определений)	0.10	Закрепление отсутствует
979	5371.28	-1672.89	Метод спутниковых геодезических измерений (определений)	0.10	Закрепление отсутствует
980	5368.74	-1677.21	Метод спутниковых геодезических измерений (определений)	0.10	Закрепление отсутствует
981	5343.23	-1662.48	Метод спутниковых геодезических измерений (определений)	0.10	Закрепление отсутствует
982	5345.46	-1658.76	Метод спутниковых геодезических измерений (определений)	0.10	Закрепление отсутствует
983	5342.02	-1656.71	Метод спутниковых геодезических измерений (определений)	0.10	Закрепление отсутствует
984	5339.77	-1660.48	Метод спутниковых геодезических измерений (определений)	0.10	Закрепление отсутствует
985	5306.57	-1641.30	Метод спутниковых геодезических измерений (определений)	0.10	Закрепление отсутствует
986	5298.15	-1635.87	Метод спутниковых геодезических измерений (определений)	0.10	Закрепление отсутствует

2. Сведения о характерных точках границ объекта

Обозначение характерных точек границ	Координаты, м		Метод определения координат характерной точки	Средняя квадратическая погрешность положения характерной точки (Mt), м	Описание обозначения точки на местности (при наличии)
	X	Y			
1	2	3	4	5	6
831	5321.96	-1858.67	Метод спутниковых геодезических измерений (определений)	0.10	Закрепление отсутствует
832	5341.85	-1870.93	Метод спутниковых геодезических измерений (определений)	0.10	Закрепление отсутствует
833	5341.82	-1870.99	Метод спутниковых геодезических измерений (определений)	0.10	Закрепление отсутствует
834	5341.39	-1870.72	Метод спутниковых геодезических измерений (определений)	0.10	Закрепление отсутствует
835	5339.25	-1874.10	Метод спутниковых геодезических измерений (определений)	0.10	Закрепление отсутствует
836	5339.61	-1874.32	Метод спутниковых геодезических измерений (определений)	0.10	Закрепление отсутствует
837	5339.04	-1875.14	Метод спутниковых геодезических измерений (определений)	0.10	Закрепление отсутствует
838	5412.70	-1916.14	Метод спутниковых геодезических измерений (определений)	0.10	Закрепление отсутствует
839	5414.65	-1912.64	Метод спутниковых геодезических измерений (определений)	0.10	Закрепление отсутствует
840	5344.79	-1873.76	Метод спутниковых геодезических измерений (определений)	0.10	Закрепление отсутствует
841	5347.41	-1869.65	Метод спутниковых геодезических измерений (определений)	0.10	Закрепление отсутствует
842	5327.80	-1857.57	Метод спутниковых геодезических измерений (определений)	0.10	Закрепление отсутствует
843	5362.90	-1811.04	Метод спутниковых геодезических измерений (определений)	0.10	Закрепление отсутствует

2. Сведения о характерных точках границ объекта

Обозначение характерных точек границ	Координаты, м		Метод определения координат характерной точки	Средняя квадратическая погрешность положения характерной точки (Mt), м	Описание обозначения точки на местности (при наличии)
	X	Y			
1	2	3	4	5	6
883	5342.53	-1775.72	Метод спутниковых геодезических измерений (определений)	0.10	Закрепление отсутствует
884	5342.05	-1776.80	Метод спутниковых геодезических измерений (определений)	0.10	Закрепление отсутствует
885	5337.12	-1774.56	Метод спутниковых геодезических измерений (определений)	0.10	Закрепление отсутствует
886	5324.23	-1768.88	Метод спутниковых геодезических измерений (определений)	0.10	Закрепление отсутствует
887	5329.45	-1759.74	Метод спутниковых геодезических измерений (определений)	0.10	Закрепление отсутствует
888	5325.97	-1757.76	Метод спутниковых геодезических измерений (определений)	0.10	Закрепление отсутствует
889	5320.63	-1767.13	Метод спутниковых геодезических измерений (определений)	0.10	Закрепление отсутствует
890	5283.30	-1746.93	Метод спутниковых геодезических измерений (определений)	0.10	Закрепление отсутствует
891	5287.12	-1740.88	Метод спутниковых геодезических измерений (определений)	0.10	Закрепление отсутствует
892	5283.74	-1738.74	Метод спутниковых геодезических измерений (определений)	0.10	Закрепление отсутствует
893	5279.83	-1744.94	Метод спутниковых геодезических измерений (определений)	0.10	Закрепление отсутствует
894	5264.77	-1735.72	Метод спутниковых геодезических измерений (определений)	0.10	Закрепление отсутствует
895	5268.76	-1728.97	Метод спутниковых геодезических измерений (определений)	0.10	Закрепление отсутствует

2. Сведения о характерных точках границ объекта

Обозначение характерных точек границ	Координаты, м		Метод определения координат характерной точки	Средняя квадратическая погрешность положения характерной точки (Mt), м	Описание обозначения точки на местности (при наличии)
	X	Y			
1	2	3	4	5	6
935	5462.29	-1735.81	Метод спутниковых геодезических измерений (определений)	0.10	Закрепление отсутствует
936	5452.15	-1749.91	Метод спутниковых геодезических измерений (определений)	0.10	Закрепление отсутствует
937	5455.39	-1752.25	Метод спутниковых геодезических измерений (определений)	0.10	Закрепление отсутствует
938	5465.77	-1737.83	Метод спутниковых геодезических измерений (определений)	0.10	Закрепление отсутствует
939	5484.83	-1748.96	Метод спутниковых геодезических измерений (определений)	0.10	Закрепление отсутствует
940	5498.19	-1756.93	Метод спутниковых геодезических измерений (определений)	0.10	Закрепление отсутствует
941	5501.03	-1758.72	Метод спутниковых геодезических измерений (определений)	0.10	Закрепление отсутствует
942	5485.71	-1780.92	Метод спутниковых геодезических измерений (определений)	0.10	Закрепление отсутствует
943	5489.00	-1783.19	Метод спутниковых геодезических измерений (определений)	0.10	Закрепление отсутствует
944	5504.42	-1760.86	Метод спутниковых геодезических измерений (определений)	0.10	Закрепление отсутствует
945	5504.90	-1761.16	Метод спутниковых геодезических измерений (определений)	0.10	Закрепление отсутствует
946	5507.05	-1757.79	Метод спутниковых геодезических измерений (определений)	0.10	Закрепление отсутствует
947	5504.94	-1756.45	Метод спутниковых геодезических измерений (определений)	0.10	Закрепление отсутствует

2. Сведения о характерных точках границ объекта

Обозначение характерных точек границ	Координаты, м		Метод определения координат характерной точки	Средняя квадратическая погрешность положения характерной точки (Mt), м	Описание обозначения точки на местности (при наличии)
	X	Y			
1	2	3	4	5	6
987	5301.72	-1630.33	Метод спутниковых геодезических измерений (определений)	0.10	Закрепление отсутствует
988	5316.74	-1605.06	Метод спутниковых геодезических измерений (определений)	0.10	Закрепление отсутствует
989	5321.95	-1596.77	Метод спутниковых геодезических измерений (определений)	0.10	Закрепление отсутствует
990	5330.70	-1582.42	Метод спутниковых геодезических измерений (определений)	0.10	Закрепление отсутствует
991	5343.27	-1560.77	Метод спутниковых геодезических измерений (определений)	0.10	Закрепление отсутствует
992	5354.85	-1568.13	Метод спутниковых геодезических измерений (определений)	0.10	Закрепление отсутствует
993	5355.06	-1567.81	Метод спутниковых геодезических измерений (определений)	0.10	Закрепление отсутствует
994	5365.45	-1573.82	Метод спутниковых геодезических измерений (определений)	0.10	Закрепление отсутствует
995	5375.36	-1579.09	Метод спутниковых геодезических измерений (определений)	0.10	Закрепление отсутствует
996	5374.48	-1580.70	Метод спутниковых геодезических измерений (определений)	0.10	Закрепление отсутствует
997	5374.20	-1581.48	Метод спутниковых геодезических измерений (определений)	0.10	Закрепление отсутствует
998	5372.45	-1584.55	Метод спутниковых геодезических измерений (определений)	0.10	Закрепление отсутствует
999	5375.93	-1586.52	Метод спутниковых геодезических измерений (определений)	0.10	Закрепление отсутствует

2. Сведения о характерных точках границ объекта

Обозначение характерных точек границ	Координаты, м		Метод определения координат характерной точки	Средняя квадратическая погрешность положения характерной точки (Mt), м	Описание обозначения точки на местности (при наличии)
	X	Y			
1	2	3	4	5	6
844	5371.58	-1796.28	Метод спутниковых геодезических измерений (определений)	0.10	Закрепление отсутствует
845	5374.55	-1797.97	Метод спутниковых геодезических измерений (определений)	0.10	Закрепление отсутствует
846	5386.74	-1804.87	Метод спутниковых геодезических измерений (определений)	0.10	Закрепление отсутствует
847	5385.45	-1807.13	Метод спутниковых геодезических измерений (определений)	0.10	Закрепление отсутствует
848	5434.54	-1838.37	Метод спутниковых геодезических измерений (определений)	0.10	Закрепление отсутствует
849	5438.05	-1840.64	Метод спутниковых геодезических измерений (определений)	0.10	Закрепление отсутствует
850	5429.13	-1854.55	Метод спутниковых геодезических измерений (определений)	0.10	Закрепление отсутствует
851	5432.49	-1856.71	Метод спутниковых геодезических измерений (определений)	0.10	Закрепление отсутствует
852	5441.44	-1842.76	Метод спутниковых геодезических измерений (определений)	0.10	Закрепление отсутствует
853	5451.74	-1848.96	Метод спутниковых геодезических измерений (определений)	0.10	Закрепление отсутствует
854	5453.90	-1850.21	Метод спутниковых геодезических измерений (определений)	0.10	Закрепление отсутствует
855	5455.91	-1846.75	Метод спутниковых геодезических измерений (определений)	0.10	Закрепление отсутствует
856	5455.45	-1846.49	Метод спутниковых геодезических измерений (определений)	0.10	Закрепление отсутствует

2. Сведения о характерных точках границ объекта

Обозначение характерных точек границ	Координаты, м		Метод определения координат характерной точки	Средняя квадратическая погрешность положения характерной точки (Mt), м	Описание обозначения точки на местности (при наличии)
	X	Y			
1	2	3	4	5	6
896	5258.33	-1722.23	Метод спутниковых геодезических измерений (определений)	0.10	Закрепление отсутствует
897	5258.41	-1722.14	Метод спутниковых геодезических измерений (определений)	0.10	Закрепление отсутствует
898	5249.26	-1716.08	Метод спутниковых геодезических измерений (определений)	0.10	Закрепление отсутствует
899	5263.24	-1693.63	Метод спутниковых геодезических измерений (определений)	0.10	Закрепление отсутствует
900	5290.82	-1647.23	Метод спутниковых геодезических измерений (определений)	0.10	Закрепление отсутствует
901	5295.98	-1639.23	Метод спутниковых геодезических измерений (определений)	0.10	Закрепление отсутствует
902	5304.77	-1644.90	Метод спутниковых геодезических измерений (определений)	0.10	Закрепление отсутствует
903	5301.77	-1650.07	Метод спутниковых геодезических измерений (определений)	0.10	Закрепление отсутствует
904	5302.73	-1650.73	Метод спутниковых геодезических измерений (определений)	0.10	Закрепление отсутствует
905	5297.66	-1658.17	Метод спутниковых геодезических измерений (определений)	0.10	Закрепление отсутствует
906	5300.97	-1660.42	Метод спутниковых геодезических измерений (определений)	0.10	Закрепление отсутствует
907	5306.13	-1652.84	Метод спутниковых геодезических измерений (определений)	0.10	Закрепление отсутствует
908	5327.20	-1664.67	Метод спутниковых геодезических измерений (определений)	0.10	Закрепление отсутствует

2. Сведения о характерных точках границ объекта

Обозначение характерных точек границ	Координаты, м		Метод определения координат характерной точки	Средняя квадратическая погрешность положения характерной точки (Mt), м	Описание обозначения точки на местности (при наличии)
	X	Y			
1	2	3	4	5	6
948	5501.88	-1754.53	Метод спутниковых геодезических измерений (определений)	0.10	Закрепление отсутствует
949	5504.08	-1750.44	Метод спутниковых геодезических измерений (определений)	0.10	Закрепление отсутствует
950	5500.56	-1748.55	Метод спутниковых геодезических измерений (определений)	0.10	Закрепление отсутствует
951	5498.46	-1752.44	Метод спутниковых геодезических измерений (определений)	0.10	Закрепление отсутствует
952	5488.57	-1746.53	Метод спутниковых геодезических измерений (определений)	0.10	Закрепление отсутствует
953	5491.10	-1742.19	Метод спутниковых геодезических измерений (определений)	0.10	Закрепление отсутствует
954	5487.64	-1740.17	Метод спутниковых геодезических измерений (определений)	0.10	Закрепление отсутствует
955	5485.12	-1744.49	Метод спутниковых геодезических измерений (определений)	0.10	Закрепление отсутствует
956	5466.22	-1733.46	Метод спутниковых геодезических измерений (определений)	0.10	Закрепление отсутствует
957	5465.59	-1733.09	Метод спутниковых геодезических измерений (определений)	0.10	Закрепление отсутствует
958	5468.27	-1728.99	Метод спутниковых геодезических измерений (определений)	0.10	Закрепление отсутствует
959	5464.92	-1726.80	Метод спутниковых геодезических измерений (определений)	0.10	Закрепление отсутствует
960	5462.15	-1731.04	Метод спутниковых геодезических измерений (определений)	0.10	Закрепление отсутствует

2. Сведения о характерных точках границ объекта

Обозначение характерных точек границ	Координаты, м		Метод определения координат характерной точки	Средняя квадратическая погрешность положения характерной точки (Mt), м	Описание обозначения точки на местности (при наличии)
	X	Y			
1	2	3	4	5	6
1000	5377.84	-1583.16	Метод спутниковых геодезических измерений (определений)	0.10	Закрепление отсутствует
1001	5378.14	-1582.36	Метод спутниковых геодезических измерений (определений)	0.10	Закрепление отсутствует
1002	5378.90	-1580.97	Метод спутниковых геодезических измерений (определений)	0.10	Закрепление отсутствует
1003	5390.78	-1587.29	Метод спутниковых геодезических измерений (определений)	0.10	Закрепление отсутствует
1004	5387.36	-1593.48	Метод спутниковых геодезических измерений (определений)	0.10	Закрепление отсутствует
1005	5390.86	-1595.41	Метод спутниковых геодезических измерений (определений)	0.10	Закрепление отсутствует
1006	5394.20	-1589.36	Метод спутниковых геодезических измерений (определений)	0.10	Закрепление отсутствует
1007	5405.86	-1597.25	Метод спутниковых геодезических измерений (определений)	0.10	Закрепление отсутствует
1008	5415.00	-1603.12	Метод спутниковых геодезических измерений (определений)	0.10	Закрепление отсутствует
1009	5412.62	-1607.31	Метод спутниковых геодезических измерений (определений)	0.10	Закрепление отсутствует
1010	5416.09	-1609.29	Метод спутниковых геодезических измерений (определений)	0.10	Закрепление отсутствует
1011	5418.38	-1605.27	Метод спутниковых геодезических измерений (определений)	0.10	Закрепление отсутствует
1012	5423.08	-1608.23	Метод спутниковых геодезических измерений (определений)	0.10	Закрепление отсутствует

2. Сведения о характерных точках границ объекта

Обозначение характерных точек границ	Координаты, м		Метод определения координат характерной точки	Средняя квадратическая погрешность положения характерной точки (Mt), м	Описание обозначения точки на местности (при наличии)
	X	Y			
1	2	3	4	5	6
1013	5420.65	-1612.14	Метод спутниковых геодезических измерений (определений)	0.10	Закрепление отсутствует
1014	5424.04	-1614.25	Метод спутниковых геодезических измерений (определений)	0.10	Закрепление отсутствует
1015	5426.52	-1610.27	Метод спутниковых геодезических измерений (определений)	0.10	Закрепление отсутствует
1016	5474.47	-1637.05	Метод спутниковых геодезических измерений (определений)	0.10	Закрепление отсутствует
1017	5472.27	-1640.80	Метод спутниковых геодезических измерений (определений)	0.10	Закрепление отсутствует
1018	5475.72	-1642.83	Метод спутниковых геодезических измерений (определений)	0.10	Закрепление отсутствует
1019	5477.98	-1638.97	Метод спутниковых геодезических измерений (определений)	0.10	Закрепление отсутствует
1020	5490.55	-1645.73	Метод спутниковых геодезических измерений (определений)	0.10	Закрепление отсутствует
1021	5487.97	-1650.17	Метод спутниковых геодезических измерений (определений)	0.10	Закрепление отсутствует
1022	5491.43	-1652.17	Метод спутниковых геодезических измерений (определений)	0.10	Закрепление отсутствует
1023	5494.06	-1647.64	Метод спутниковых геодезических измерений (определений)	0.10	Закрепление отсутствует
1024	5498.31	-1649.97	Метод спутниковых геодезических измерений (определений)	0.10	Закрепление отсутствует
1025	5500.23	-1646.47	Метод спутниковых геодезических измерений (определений)	0.10	Закрепление отсутствует

2. Сведения о характерных точках границ объекта

Обозначение характерных точек границ	Координаты, м		Метод определения координат характерной точки	Средняя квадратическая погрешность положения характерной точки (Mt), м	Описание обозначения точки на местности (при наличии)
	X	Y			
1	2	3	4	5	6
1065	5576.10	-1583.29	Метод спутниковых геодезических измерений (определений)	0.10	Закрепление отсутствует
1066	5583.77	-1587.97	Метод спутниковых геодезических измерений (определений)	0.10	Закрепление отсутствует
1067	5592.69	-1594.09	Метод спутниковых геодезических измерений (определений)	0.10	Закрепление отсутствует
1068	5589.92	-1598.30	Метод спутниковых геодезических измерений (определений)	0.10	Закрепление отсутствует
1069	5593.26	-1600.50	Метод спутниковых геодезических измерений (определений)	0.10	Закрепление отсутствует
1070	5595.99	-1596.35	Метод спутниковых геодезических измерений (определений)	0.10	Закрепление отсутствует
1071	5628.99	-1618.76	Метод спутниковых геодезических измерений (определений)	0.10	Закрепление отсутствует
1072	5630.11	-1619.57	Метод спутниковых геодезических измерений (определений)	0.10	Закрепление отсутствует
1073	5632.39	-1621.18	Метод спутниковых геодезических измерений (определений)	0.10	Закрепление отсутствует
1074	5633.35	-1621.90	Метод спутниковых геодезических измерений (определений)	0.10	Закрепление отсутствует
1075	5651.65	-1635.25	Метод спутниковых геодезических измерений (определений)	0.10	Закрепление отсутствует
1076	5643.79	-1644.71	Метод спутниковых геодезических измерений (определений)	0.10	Закрепление отсутствует
1077	5618.30	-1677.04	Метод спутниковых геодезических измерений (определений)	0.10	Закрепление отсутствует

2. Сведения о характерных точках границ объекта

Обозначение характерных точек границ	Координаты, м		Метод определения координат характерной точки	Средняя квадратическая погрешность положения характерной точки (Mt), м	Описание обозначения точки на местности (при наличии)
	X	Y			
1	2	3	4	5	6
1117	5608.05	-1783.74	Метод спутниковых геодезических измерений (определений)	0.10	Закрепление отсутствует
1118	5609.96	-1780.23	Метод спутниковых геодезических измерений (определений)	0.10	Закрепление отсутствует
1119	5588.45	-1768.53	Метод спутниковых геодезических измерений (определений)	0.10	Закрепление отсутствует
1120	5585.57	-1773.77	Метод спутниковых геодезических измерений (определений)	0.10	Закрепление отсутствует
1121	5556.02	-1756.46	Метод спутниковых геодезических измерений (определений)	0.10	Закрепление отсутствует
1122	5577.48	-1730.00	Метод спутниковых геодезических измерений (определений)	0.10	Закрепление отсутствует
1123	5589.22	-1713.40	Метод спутниковых геодезических измерений (определений)	0.10	Закрепление отсутствует
1124	5597.44	-1718.74	Метод спутниковых геодезических измерений (определений)	0.10	Закрепление отсутствует
1125	5599.62	-1715.38	Метод спутниковых геодезических измерений (определений)	0.10	Закрепление отсутствует
1126	5591.21	-1709.93	Метод спутниковых геодезических измерений (определений)	0.10	Закрепление отсутствует
1127	5593.05	-1705.73	Метод спутниковых геодезических измерений (определений)	0.10	Закрепление отсутствует
1128	5594.94	-1706.91	Метод спутниковых геодезических измерений (определений)	0.10	Закрепление отсутствует
1129	5599.61	-1699.88	Метод спутниковых геодезических измерений (определений)	0.10	Закрепление отсутствует

2. Сведения о характерных точках границ объекта

Обозначение характерных точек границ	Координаты, м		Метод определения координат характерной точки	Средняя квадратическая погрешность положения характерной точки (Mt), м	Описание обозначения точки на местности (при наличии)
	X	Y			
1	2	3	4	5	6
1169	5848.57	-1925.46	Метод спутниковых геодезических измерений (определений)	0.10	Закрепление отсутствует
1170	5831.39	-1919.53	Метод спутниковых геодезических измерений (определений)	0.10	Закрепление отсутствует
1171	5848.60	-1874.15	Метод спутниковых геодезических измерений (определений)	0.10	Закрепление отсутствует
1172	5844.86	-1872.73	Метод спутниковых геодезических измерений (определений)	0.10	Закрепление отсутствует
1173	5831.62	-1907.63	Метод спутниковых геодезических измерений (определений)	0.10	Закрепление отсутствует
1174	5830.76	-1907.31	Метод спутниковых геодезических измерений (определений)	0.10	Закрепление отсутствует
1175	5829.34	-1911.05	Метод спутниковых геодезических измерений (определений)	0.10	Закрепление отсутствует
1176	5830.20	-1911.37	Метод спутниковых геодезических измерений (определений)	0.10	Закрепление отсутствует
1177	5827.40	-1918.76	Метод спутниковых геодезических измерений (определений)	0.10	Закрепление отсутствует
1178	5826.22	-1922.08	Метод спутниковых геодезических измерений (определений)	0.10	Закрепление отсутствует
1179	5829.85	-1923.23	Метод спутниковых геодезических измерений (определений)	0.10	Закрепление отсутствует
1180	5847.29	-1929.26	Метод спутниковых геодезических измерений (определений)	0.10	Закрепление отсутствует
1181	5851.88	-1930.77	Метод спутниковых геодезических измерений (определений)	0.10	Закрепление отсутствует

2. Сведения о характерных точках границ объекта

Обозначение характерных точек границ	Координаты, м		Метод определения координат характерной точки	Средняя квадратическая погрешность положения характерной точки (Mt), м	Описание обозначения точки на местности (при наличии)
	X	Y			
1	2	3	4	5	6
1026	5499.80	-1646.23	Метод спутниковых геодезических измерений (определений)	0.10	Закрепление отсутствует
1027	5506.57	-1634.07	Метод спутниковых геодезических измерений (определений)	0.10	Закрепление отсутствует
1028	5503.07	-1632.13	Метод спутниковых геодезических измерений (определений)	0.10	Закрепление отсутствует
1029	5496.30	-1644.30	Метод спутниковых геодезических измерений (определений)	0.10	Закрепление отсутствует
1030	5494.26	-1643.18	Метод спутниковых геодезических измерений (определений)	0.10	Закрепление отсутствует
1031	5478.21	-1634.55	Метод спутниковых геодезических измерений (определений)	0.10	Закрепление отсутствует
1032	5427.85	-1606.43	Метод спутниковых геодезических измерений (определений)	0.10	Закрепление отсутствует
1033	5434.75	-1594.62	Метод спутниковых геодезических измерений (определений)	0.10	Закрепление отсутствует
1034	5431.29	-1592.61	Метод спутниковых геодезических измерений (определений)	0.10	Закрепление отсутствует
1035	5424.44	-1604.36	Метод спутниковых геодезических измерений (определений)	0.10	Закрепление отсутствует
1036	5418.75	-1600.78	Метод спутниковых геодезических измерений (определений)	0.10	Закрепление отсутствует
1037	5409.70	-1594.96	Метод спутниковых геодезических измерений (определений)	0.10	Закрепление отсутствует
1038	5416.58	-1583.90	Метод спутниковых геодезических измерений (определений)	0.10	Закрепление отсутствует

2. Сведения о характерных точках границ объекта

Обозначение характерных точек границ	Координаты, м		Метод определения координат характерной точки	Средняя квадратическая погрешность положения характерной точки (Mt), м	Описание обозначения точки на местности (при наличии)
	X	Y			
1	2	3	4	5	6
1078	5597.39	-1696.00	Метод спутниковых геодезических измерений (определений)	0.10	Закрепление отсутствует
1079	5593.76	-1701.46	Метод спутниковых геодезических измерений (определений)	0.10	Закрепление отсутствует
1080	5593.21	-1701.11	Метод спутниковых геодезических измерений (определений)	0.10	Закрепление отсутствует
1081	5580.41	-1693.10	Метод спутниковых геодезических измерений (определений)	0.10	Закрепление отсутствует
1082	5569.03	-1685.33	Метод спутниковых геодезических измерений (определений)	0.10	Закрепление отсутствует
1083	5574.13	-1677.36	Метод спутниковых геодезических измерений (определений)	0.10	Закрепление отсутствует
1084	5570.76	-1675.20	Метод спутниковых геодезических измерений (определений)	0.10	Закрепление отсутствует
1085	5565.71	-1683.10	Метод спутниковых геодезических измерений (определений)	0.10	Закрепление отсутствует
1086	5561.53	-1680.33	Метод спутниковых геодезических измерений (определений)	0.10	Закрепление отсутствует
1087	5552.31	-1674.95	Метод спутниковых геодезических измерений (определений)	0.10	Закрепление отсутствует
1088	5557.58	-1665.99	Метод спутниковых геодезических измерений (определений)	0.10	Закрепление отсутствует
1089	5554.13	-1663.96	Метод спутниковых геодезических измерений (определений)	0.10	Закрепление отсутствует
1090	5548.86	-1672.93	Метод спутниковых геодезических измерений (определений)	0.10	Закрепление отсутствует

2. Сведения о характерных точках границ объекта

Обозначение характерных точек границ	Координаты, м		Метод определения координат характерной точки	Средняя квадратическая погрешность положения характерной точки (Mt), м	Описание обозначения точки на местности (при наличии)
	X	Y			
1	2	3	4	5	6
1130	5639.19	-1726.18	Метод спутниковых геодезических измерений (определений)	0.10	Закрепление отсутствует
1131	5641.41	-1722.85	Метод спутниковых геодезических измерений (определений)	0.10	Закрепление отсутствует
1132	5602.32	-1696.88	Метод спутниковых геодезических измерений (определений)	0.10	Закрепление отсутствует
1133	5619.85	-1681.02	Метод спутниковых геодезических измерений (определений)	0.10	Закрепление отсутствует
1134	5628.99	-1688.20	Метод спутниковых геодезических измерений (определений)	0.10	Закрепление отсутствует
1135	5631.46	-1685.05	Метод спутниковых геодезических измерений (определений)	0.10	Закрепление отсутствует
1136	5622.58	-1678.07	Метод спутниковых геодезических измерений (определений)	0.10	Закрепление отсутствует
1137	5645.68	-1648.77	Метод спутниковых геодезических измерений (определений)	0.10	Закрепление отсутствует
1138	5656.94	-1657.60	Метод спутниковых геодезических измерений (определений)	0.10	Закрепление отсутствует
1139	5659.41	-1654.45	Метод спутниковых геодезических измерений (определений)	0.10	Закрепление отсутствует
1140	5648.20	-1645.66	Метод спутниковых геодезических измерений (определений)	0.10	Закрепление отсутствует
1141	5654.88	-1637.61	Метод спутниковых геодезических измерений (определений)	0.10	Закрепление отсутствует
1142	5664.66	-1644.74	Метод спутниковых геодезических измерений (определений)	0.10	Закрепление отсутствует

2. Сведения о характерных точках границ объекта

Обозначение характерных точек границ	Координаты, м		Метод определения координат характерной точки	Средняя квадратическая погрешность положения характерной точки (Mt), м	Описание обозначения точки на местности (при наличии)
	X	Y			
1	2	3	4	5	6
1182	5850.15	-1935.41	Метод спутниковых геодезических измерений (определений)	0.10	Закрепление отсутствует
1183	5849.61	-1936.90	Метод спутниковых геодезических измерений (определений)	0.10	Закрепление отсутствует
1184	5848.67	-1936.57	Метод спутниковых геодезических измерений (определений)	0.10	Закрепление отсутствует
1185	5847.33	-1940.33	Метод спутниковых геодезических измерений (определений)	0.10	Закрепление отсутствует
1186	5848.30	-1940.68	Метод спутниковых геодезических измерений (определений)	0.10	Закрепление отсутствует
1187	5848.17	-1941.04	Метод спутниковых геодезических измерений (определений)	0.10	Закрепление отсутствует
1188	5846.38	-1945.74	Метод спутниковых геодезических измерений (определений)	0.10	Закрепление отсутствует
1189	5841.58	-1958.32	Метод спутниковых геодезических измерений (определений)	0.10	Закрепление отсутствует
1190	5837.50	-1969.77	Метод спутниковых геодезических измерений (определений)	0.10	Закрепление отсутствует
1191	5831.53	-1985.55	Метод спутниковых геодезических измерений (определений)	0.10	Закрепление отсутствует
1192	5826.73	-1998.59	Метод спутниковых геодезических измерений (определений)	0.10	Закрепление отсутствует
1193	5845.94	-2004.40	Метод спутниковых геодезических измерений (определений)	0.10	Закрепление отсутствует
1194	5806.58	-2130.77	Метод спутниковых геодезических измерений (определений)	0.10	Закрепление отсутствует

2. Сведения о характерных точках границ объекта

Обозначение характерных точек границ	Координаты, м		Метод определения координат характерной точки	Средняя квадратическая погрешность положения характерной точки (Mt), м	Описание обозначения точки на местности (при наличии)
	X	Y			
1	2	3	4	5	6
1039	5413.19	-1581.79	Метод спутниковых геодезических измерений (определений)	0.10	Закрепление отсутствует
1040	5406.36	-1592.76	Метод спутниковых геодезических измерений (определений)	0.10	Закрепление отсутствует
1041	5394.54	-1584.77	Метод спутниковых геодезических измерений (определений)	0.10	Закрепление отсутствует
1042	5369.17	-1571.26	Метод спутниковых геодезических измерений (определений)	0.10	Закрепление отсутствует
1043	5374.64	-1561.54	Метод спутниковых геодезических измерений (определений)	0.10	Закрепление отсутствует
1044	5371.15	-1559.58	Метод спутниковых геодезических измерений (определений)	0.10	Закрепление отсутствует
1045	5365.67	-1569.32	Метод спутниковых геодезических измерений (определений)	0.10	Закрепление отсутствует
1046	5357.14	-1564.39	Метод спутниковых геодезических измерений (определений)	0.10	Закрепление отсутствует
1047	5409.26	-1476.32	Метод спутниковых геодезических измерений (определений)	0.10	Закрепление отсутствует
1048	5418.45	-1481.79	Метод спутниковых геодезических измерений (определений)	0.10	Закрепление отсутствует
1049	5413.71	-1488.96	Метод спутниковых геодезических измерений (определений)	0.10	Закрепление отсутствует
1050	5417.04	-1491.17	Метод спутниковых геодезических измерений (определений)	0.10	Закрепление отсутствует
1051	5421.89	-1483.84	Метод спутниковых геодезических измерений (определений)	0.10	Закрепление отсутствует

2. Сведения о характерных точках границ объекта

Обозначение характерных точек границ	Координаты, м		Метод определения координат характерной точки	Средняя квадратическая погрешность положения характерной точки (Mt), м	Описание обозначения точки на местности (при наличии)
	X	Y			
1	2	3	4	5	6
1091	5528.72	-1661.16	Метод спутниковых геодезических измерений (определений)	0.10	Закрепление отсутствует
1092	5533.53	-1652.09	Метод спутниковых геодезических измерений (определений)	0.10	Закрепление отсутствует
1093	5530.00	-1650.22	Метод спутниковых геодезических измерений (определений)	0.10	Закрепление отсутствует
1094	5525.26	-1659.14	Метод спутниковых геодезических измерений (определений)	0.10	Закрепление отсутствует
1095	5524.87	-1658.92	Метод спутниковых геодезических измерений (определений)	0.10	Закрепление отсутствует
1096	5522.92	-1662.41	Метод спутниковых геодезических измерений (определений)	0.10	Закрепление отсутствует
1097	5527.97	-1665.36	Метод спутниковых геодезических измерений (определений)	0.10	Закрепление отсутствует
1098	5524.89	-1670.82	Метод спутниковых геодезических измерений (определений)	0.10	Закрепление отсутствует
1099	5528.37	-1672.79	Метод спутниковых геодезических измерений (определений)	0.10	Закрепление отсутствует
1100	5531.43	-1667.38	Метод спутниковых геодезических измерений (определений)	0.10	Закрепление отсутствует
1101	5538.19	-1671.33	Метод спутниковых геодезических измерений (определений)	0.10	Закрепление отсутствует
1102	5535.06	-1676.73	Метод спутниковых геодезических измерений (определений)	0.10	Закрепление отсутствует
1103	5538.53	-1678.73	Метод спутниковых геодезических измерений (определений)	0.10	Закрепление отсутствует

2. Сведения о характерных точках границ объекта

Обозначение характерных точек границ	Координаты, м		Метод определения координат характерной точки	Средняя квадратическая погрешность положения характерной точки (Mt), м	Описание обозначения точки на местности (при наличии)
	X	Y			
1	2	3	4	5	6
1143	5669.29	-1637.10	Метод спутниковых геодезических измерений (определений)	0.10	Закрепление отсутствует
1144	5701.88	-1658.90	Метод спутниковых геодезических измерений (определений)	0.10	Закрепление отсутствует
1145	5714.90	-1666.11	Метод спутниковых геодезических измерений (определений)	0.10	Закрепление отсутствует
1146	5742.18	-1682.12	Метод спутниковых геодезических измерений (определений)	0.10	Закрепление отсутствует
1147	5760.48	-1694.24	Метод спутниковых геодезических измерений (определений)	0.10	Закрепление отсутствует
1148	5787.05	-1709.63	Метод спутниковых геодезических измерений (определений)	0.10	Закрепление отсутствует
1149	5801.85	-1718.96	Метод спутниковых геодезических измерений (определений)	0.10	Закрепление отсутствует
1150	5823.01	-1729.37	Метод спутниковых геодезических измерений (определений)	0.10	Закрепление отсутствует
1151	5837.43	-1737.47	Метод спутниковых геодезических измерений (определений)	0.10	Закрепление отсутствует
1152	5887.35	-1763.88	Метод спутниковых геодезических измерений (определений)	0.10	Закрепление отсутствует
1153	5896.19	-1768.32	Метод спутниковых геодезических измерений (определений)	0.10	Закрепление отсутствует
1154	5878.24	-1847.67	Метод спутниковых геодезических измерений (определений)	0.10	Закрепление отсутствует
1155	5874.86	-1865.85	Метод спутниковых геодезических измерений (определений)	0.10	Закрепление отсутствует

2. Сведения о характерных точках границ объекта

Обозначение характерных точек границ	Координаты, м		Метод определения координат характерной точки	Средняя квадратическая погрешность положения характерной точки (Mt), м	Описание обозначения точки на местности (при наличии)
	X	Y			
1	2	3	4	5	6
1195	5806.08	-2132.16	Метод спутниковых геодезических измерений (определений)	0.10	Закрепление отсутствует
1196	5803.61	-2138.99	Метод спутниковых геодезических измерений (определений)	0.10	Закрепление отсутствует
1197	5807.37	-2140.35	Метод спутниковых геодезических измерений (определений)	0.10	Закрепление отсутствует
1198	5809.84	-2133.52	Метод спутниковых геодезических измерений (определений)	0.10	Закрепление отсутствует
1199	5810.38	-2132.05	Метод спутниковых геодезических измерений (определений)	0.10	Закрепление отсутствует
1200	5850.36	-2003.68	Метод спутниковых геодезических измерений (определений)	0.10	Закрепление отсутствует
1201	5868.59	-1948.70	Метод спутниковых геодезических измерений (определений)	0.10	Закрепление отсутствует
1202	5890.47	-1869.68	Метод спутниковых геодезических измерений (определений)	0.10	Закрепление отсутствует
1203	5891.29	-1866.62	Метод спутниковых геодезических измерений (определений)	0.10	Закрепление отсутствует
1204	5888.15	-1865.81	Метод спутниковых геодезических измерений (определений)	0.10	Закрепление отсутствует
1205	5879.44	-1863.09	Метод спутниковых геодезических измерений (определений)	0.10	Закрепление отсутствует
1206	5882.15	-1848.51	Метод спутниковых геодезических измерений (определений)	0.10	Закрепление отсутствует
1207	5900.79	-1766.15	Метод спутниковых геодезических измерений (определений)	0.10	Закрепление отсутствует

2. Сведения о характерных точках границ объекта

Обозначение характерных точек границ	Координаты, м		Метод определения координат характерной точки	Средняя квадратическая погрешность положения характерной точки (Mt), м	Описание обозначения точки на местности (при наличии)
	X	Y			
1	2	3	4	5	6
1052	5433.94	-1491.00	Метод спутниковых геодезических измерений (определений)	0.10	Закрепление отсутствует
1053	5429.62	-1497.91	Метод спутниковых геодезических измерений (определений)	0.10	Закрепление отсутствует
1054	5433.01	-1500.03	Метод спутниковых геодезических измерений (определений)	0.10	Закрепление отсутствует
1055	5437.34	-1493.10	Метод спутниковых геодезических измерений (определений)	0.10	Закрепление отсутствует
1056	5461.56	-1508.69	Метод спутниковых геодезических измерений (определений)	0.10	Закрепление отсутствует
1057	5457.26	-1515.27	Метод спутниковых геодезических измерений (определений)	0.10	Закрепление отсутствует
1058	5460.61	-1517.46	Метод спутниковых геодезических измерений (определений)	0.10	Закрепление отсутствует
1059	5464.94	-1510.83	Метод спутниковых геодезических измерений (определений)	0.10	Закрепление отсутствует
1060	5503.91	-1534.99	Метод спутниковых геодезических измерений (определений)	0.10	Закрепление отсутствует
1061	5499.91	-1541.31	Метод спутниковых геодезических измерений (определений)	0.10	Закрепление отсутствует
1062	5503.28	-1543.45	Метод спутниковых геодезических измерений (определений)	0.10	Закрепление отсутствует
1063	5507.27	-1537.16	Метод спутниковых геодезических измерений (определений)	0.10	Закрепление отсутствует
1064	5551.62	-1567.18	Метод спутниковых геодезических измерений (определений)	0.10	Закрепление отсутствует

2. Сведения о характерных точках границ объекта

Обозначение характерных точек границ	Координаты, м		Метод определения координат характерной точки	Средняя квадратическая погрешность положения характерной точки (Mt), м	Описание обозначения точки на местности (при наличии)
	X	Y			
1	2	3	4	5	6
1104	5541.64	-1673.35	Метод спутниковых геодезических измерений (определений)	0.10	Закрепление отсутствует
1105	5557.76	-1682.76	Метод спутниковых геодезических измерений (определений)	0.10	Закрепление отсутствует
1106	5554.71	-1687.83	Метод спутниковых геодезических измерений (определений)	0.10	Закрепление отсутствует
1107	5558.13	-1689.89	Метод спутниковых геодезических измерений (определений)	0.10	Закрепление отсутствует
1108	5561.16	-1684.88	Метод спутниковых геодезических измерений (определений)	0.10	Закрепление отсутствует
1109	5565.20	-1687.55	Метод спутниковых геодезических измерений (определений)	0.10	Закрепление отсутствует
1110	5578.21	-1696.44	Метод спутниковых геодезических измерений (определений)	0.10	Закрепление отсутствует
1111	5589.62	-1703.59	Метод спутниковых геодезических измерений (определений)	0.10	Закрепление отсутствует
1112	5586.94	-1709.69	Метод спутниковых геодезических измерений (определений)	0.10	Закрепление отсутствует
1113	5574.29	-1727.58	Метод спутниковых геодезических измерений (определений)	0.10	Закрепление отсутствует
1114	5549.98	-1757.56	Метод спутниковых геодезических измерений (определений)	0.10	Закрепление отсутствует
1115	5587.09	-1779.30	Метод спутниковых геодезических измерений (определений)	0.10	Закрепление отсутствует
1116	5590.03	-1773.95	Метод спутниковых геодезических измерений (определений)	0.10	Закрепление отсутствует

2. Сведения о характерных точках границ объекта

Обозначение характерных точек границ	Координаты, м		Метод определения координат характерной точки	Средняя квадратическая погрешность положения характерной точки (Mt), м	Описание обозначения точки на местности (при наличии)
	X	Y			
1	2	3	4	5	6
1156	5886.38	-1869.45	Метод спутниковых геодезических измерений (определений)	0.10	Закрепление отсутствует
1157	5864.76	-1947.53	Метод спутниковых геодезических измерений (определений)	0.10	Закрепление отсутствует
1158	5847.17	-2000.59	Метод спутниковых геодезических измерений (определений)	0.10	Закрепление отсутствует
1159	5831.95	-1995.99	Метод спутниковых геодезических измерений (определений)	0.10	Закрепление отсутствует
1160	5835.28	-1986.95	Метод спутниковых геодезических измерений (определений)	0.10	Закрепление отсутствует
1161	5841.26	-1971.15	Метод спутниковых геодезических измерений (определений)	0.10	Закрепление отсутствует
1162	5845.34	-1959.70	Метод спутниковых геодезических измерений (определений)	0.10	Закрепление отсутствует
1163	5850.12	-1947.16	Метод спутниковых геодезических измерений (определений)	0.10	Закрепление отсутствует
1164	5851.93	-1942.42	Метод спутниковых геодезических измерений (определений)	0.10	Закрепление отсутствует
1165	5853.91	-1936.77	Метод спутниковых геодезических измерений (определений)	0.10	Закрепление отсутствует
1166	5856.21	-1930.60	Метод спутниковых геодезических измерений (определений)	0.10	Закрепление отсутствует
1167	5857.16	-1928.29	Метод спутниковых геодезических измерений (определений)	0.10	Закрепление отсутствует
1168	5853.90	-1927.22	Метод спутниковых геодезических измерений (определений)	0.10	Закрепление отсутствует

2. Сведения о характерных точках границ объекта

Обозначение характерных точек границ	Координаты, м		Метод определения координат характерной точки	Средняя квадратическая погрешность положения характерной точки (Mt), м	Описание обозначения точки на местности (при наличии)
	X	Y			
1	2	3	4	5	6
1208	5889.17	-1760.32	Метод спутниковых геодезических измерений (определений)	0.10	Закрепление отсутствует
1209	5861.48	-1745.89	Метод спутниковых геодезических измерений (определений)	0.10	Закрепление отсутствует
1210	5863.44	-1742.11	Метод спутниковых геодезических измерений (определений)	0.10	Закрепление отсутствует
1211	5874.41	-1720.39	Метод спутниковых геодезических измерений (определений)	0.10	Закрепление отсутствует
1212	5870.84	-1718.59	Метод спутниковых геодезических измерений (определений)	0.10	Закрепление отсутствует
1213	5859.89	-1740.28	Метод спутниковых геодезических измерений (определений)	0.10	Закрепление отсутствует
1214	5857.93	-1744.05	Метод спутниковых геодезических измерений (определений)	0.10	Закрепление отсутствует
1215	5853.64	-1741.81	Метод спутниковых геодезических измерений (определений)	0.10	Закрепление отсутствует
1216	5841.16	-1734.96	Метод спутниковых геодезических измерений (определений)	0.10	Закрепление отсутствует
1217	5846.74	-1725.30	Метод спутниковых геодезических измерений (определений)	0.10	Закрепление отсутствует
1218	5843.28	-1723.30	Метод спутниковых геодезических измерений (определений)	0.10	Закрепление отсутствует
1219	5837.67	-1733.02	Метод спутниковых геодезических измерений (определений)	0.10	Закрепление отсутствует
1220	5826.62	-1726.82	Метод спутниковых геодезических измерений (определений)	0.10	Закрепление отсутствует

2. Сведения о характерных точках границ объекта

Обозначение характерных точек границ	Координаты, м		Метод определения координат характерной точки	Средняя квадратическая погрешность положения характерной точки (Mt), м	Описание обозначения точки на местности (при наличии)
	X	Y			
1	2	3	4	5	6
1221	5832.20	-1716.37	Метод спутниковых геодезических измерений (определений)	0.10	Закрепление отсутствует
1222	5828.67	-1714.48	Метод спутниковых геодезических измерений (определений)	0.10	Закрепление отсутствует
1223	5823.08	-1724.95	Метод спутниковых геодезических измерений (определений)	0.10	Закрепление отсутствует
1224	5805.56	-1716.33	Метод спутниковых геодезических измерений (определений)	0.10	Закрепление отсутствует
1225	5811.39	-1705.35	Метод спутниковых геодезических измерений (определений)	0.10	Закрепление отсутствует
1226	5807.86	-1703.47	Метод спутниковых геодезических измерений (определений)	0.10	Закрепление отсутствует
1227	5802.08	-1714.37	Метод спутниковых геодезических измерений (определений)	0.10	Закрепление отсутствует
1228	5790.73	-1707.22	Метод спутниковых геодезических измерений (определений)	0.10	Закрепление отсутствует
1229	5796.27	-1697.00	Метод спутниковых геодезических измерений (определений)	0.10	Закрепление отсутствует
1230	5792.76	-1695.09	Метод спутниковых геодезических измерений (определений)	0.10	Закрепление отсутствует
1231	5787.31	-1705.15	Метод спутниковых геодезических измерений (определений)	0.10	Закрепление отсутствует
1232	5767.01	-1693.40	Метод спутниковых геодезических измерений (определений)	0.10	Закрепление отсутствует
1233	5772.41	-1683.47	Метод спутниковых геодезических измерений (определений)	0.10	Закрепление отсутствует

2. Сведения о характерных точках границ объекта

Обозначение характерных точек границ	Координаты, м		Метод определения координат характерной точки	Средняя квадратическая погрешность положения характерной точки (Mt), м	Описание обозначения точки на местности (при наличии)
	X	Y			
1	2	3	4	5	6
1234	5768.90	-1681.56	Метод спутниковых геодезических измерений (определений)	0.10	Закрепление отсутствует
1235	5763.55	-1691.40	Метод спутниковых геодезических измерений (определений)	0.10	Закрепление отсутствует
1236	5762.58	-1690.84	Метод спутниковых геодезических измерений (определений)	0.10	Закрепление отсутствует
1237	5761.76	-1690.29	Метод спутниковых геодезических измерений (определений)	0.10	Закрепление отсутствует
1238	5762.91	-1688.32	Метод спутниковых геодезических измерений (определений)	0.10	Закрепление отсутствует
1239	5764.14	-1685.96	Метод спутниковых геодезических измерений (определений)	0.10	Закрепление отсутствует
1240	5779.69	-1657.83	Метод спутниковых геодезических измерений (определений)	0.10	Закрепление отсутствует
1241	5784.30	-1660.54	Метод спутниковых геодезических измерений (определений)	0.10	Закрепление отсутствует
1242	5786.32	-1657.09	Метод спутниковых геодезических измерений (определений)	0.10	Закрепление отсутствует
1243	5781.59	-1654.30	Метод спутниковых геодезических измерений (определений)	0.10	Закрепление отсутствует
1244	5790.20	-1637.91	Метод спутниковых геодезических измерений (определений)	0.10	Закрепление отсутствует
1245	5795.23	-1640.77	Метод спутниковых геодезических измерений (определений)	0.10	Закрепление отсутствует
1246	5797.21	-1637.29	Метод спутниковых геодезических измерений (определений)	0.10	Закрепление отсутствует

2. Сведения о характерных точках границ объекта

Обозначение характерных точек границ	Координаты, м		Метод определения координат характерной точки	Средняя квадратическая погрешность положения характерной точки (Mt), м	Описание обозначения точки на местности (при наличии)
	X	Y			
1	2	3	4	5	6
1247	5792.06	-1634.36	Метод спутниковых геодезических измерений (определений)	0.10	Закрепление отсутствует
1248	5794.51	-1629.69	Метод спутниковых геодезических измерений (определений)	0.10	Закрепление отсутствует
1249	5797.28	-1624.36	Метод спутниковых геодезических измерений (определений)	0.10	Закрепление отсутствует
1250	5820.19	-1635.32	Метод спутниковых геодезических измерений (определений)	0.10	Закрепление отсутствует
1251	5844.03	-1647.81	Метод спутниковых геодезических измерений (определений)	0.10	Закрепление отсутствует
1252	5841.88	-1652.02	Метод спутниковых геодезических измерений (определений)	0.10	Закрепление отсутствует
1253	5845.44	-1653.84	Метод спутниковых геодезических измерений (определений)	0.10	Закрепление отсутствует
1254	5847.63	-1649.56	Метод спутниковых геодезических измерений (определений)	0.10	Закрепление отсутствует
1255	5854.75	-1652.74	Метод спутниковых геодезических измерений (определений)	0.10	Закрепление отсутствует
1256	5852.24	-1656.77	Метод спутниковых геодезических измерений (определений)	0.10	Закрепление отсутствует
1257	5855.64	-1658.88	Метод спутниковых геодезических измерений (определений)	0.10	Закрепление отсутствует
1258	5858.39	-1654.46	Метод спутниковых геодезических измерений (определений)	0.10	Закрепление отсутствует
1259	5880.04	-1665.35	Метод спутниковых геодезических измерений (определений)	0.10	Закрепление отсутствует

2. Сведения о характерных точках границ объекта

Обозначение характерных точек границ	Координаты, м		Метод определения координат характерной точки	Средняя квадратическая погрешность положения характерной точки (Mt), м	Описание обозначения точки на местности (при наличии)
	X	Y			
1	2	3	4	5	6
1260	5878.39	-1667.89	Метод спутниковых геодезических измерений (определений)	0.10	Закрепление отсутствует
1261	5881.74	-1670.07	Метод спутниковых геодезических измерений (определений)	0.10	Закрепление отсутствует
1262	5883.65	-1667.15	Метод спутниковых геодезических измерений (определений)	0.10	Закрепление отсутствует
1263	5894.45	-1672.54	Метод спутниковых геодезических измерений (определений)	0.10	Закрепление отсутствует
1264	5899.04	-1674.83	Метод спутниковых геодезических измерений (определений)	0.10	Закрепление отсутствует
1265	5897.94	-1677.10	Метод спутниковых геодезических измерений (определений)	0.10	Закрепление отсутствует
1266	5901.53	-1678.85	Метод спутниковых геодезических измерений (определений)	0.10	Закрепление отсутствует
1267	5902.62	-1676.61	Метод спутниковых геодезических измерений (определений)	0.10	Закрепление отсутствует
1268	5903.40	-1677.00	Метод спутниковых геодезических измерений (определений)	0.10	Закрепление отсутствует
1269	5905.19	-1673.42	Метод спутниковых геодезических измерений (определений)	0.10	Закрепление отсутствует
1270	5902.60	-1672.13	Метод спутниковых геодезических измерений (определений)	0.10	Закрепление отсутствует
1271	5898.07	-1669.87	Метод спутниковых геодезических измерений (определений)	0.10	Закрепление отсутствует
1272	5902.65	-1661.14	Метод спутниковых геодезических измерений (определений)	0.10	Закрепление отсутствует

2. Сведения о характерных точках границ объекта

Обозначение характерных точек границ	Координаты, м		Метод определения координат характерной точки	Средняя квадратическая погрешность положения характерной точки (Mt), м	Описание обозначения точки на местности (при наличии)
	X	Y			
1	2	3	4	5	6
1273	5899.10	-1659.28	Метод спутниковых геодезических измерений (определений)	0.10	Закрепление отсутствует
1274	5894.49	-1668.08	Метод спутниковых геодезических измерений (определений)	0.10	Закрепление отсутствует
1275	5884.62	-1663.16	Метод спутниковых геодезических измерений (определений)	0.10	Закрепление отсутствует
1276	5889.85	-1654.61	Метод спутниковых геодезических измерений (определений)	0.10	Закрепление отсутствует
1277	5886.43	-1652.52	Метод спутниковых геодезических измерений (определений)	0.10	Закрепление отсутствует
1278	5881.03	-1661.37	Метод спутниковых геодезических измерений (определений)	0.10	Закрепление отсутствует
1279	5858.51	-1650.05	Метод спутниковых геодезических измерений (определений)	0.10	Закрепление отсутствует
1280	5858.21	-1649.91	Метод спутниковых геодезических измерений (определений)	0.10	Закрепление отсутствует
1281	5863.39	-1639.84	Метод спутниковых геодезических измерений (определений)	0.10	Закрепление отсутствует
1282	5859.86	-1637.96	Метод спутниковых геодезических измерений (определений)	0.10	Закрепление отсутствует
1283	5854.56	-1648.28	Метод спутниковых геодезических измерений (определений)	0.10	Закрепление отсутствует
1284	5847.72	-1645.22	Метод спутниковых геодезических измерений (определений)	0.10	Закрепление отсутствует
1285	5853.08	-1635.21	Метод спутниковых геодезических измерений (определений)	0.10	Закрепление отсутствует

2. Сведения о характерных точках границ объекта

Обозначение характерных точек границ	Координаты, м		Метод определения координат характерной точки	Средняя квадратическая погрешность положения характерной точки (Mt), м	Описание обозначения точки на местности (при наличии)
	X	Y			
1	2	3	4	5	6
1286	5849.55	-1633.33	Метод спутниковых геодезических измерений (определений)	0.10	Закрепление отсутствует
1287	5844.17	-1643.37	Метод спутниковых геодезических измерений (определений)	0.10	Закрепление отсутствует
1288	5821.98	-1631.74	Метод спутниковых геодезических измерений (определений)	0.10	Закрепление отсутствует
1289	5799.14	-1620.82	Метод спутниковых геодезических измерений (определений)	0.10	Закрепление отсутствует
1290	5801.94	-1615.57	Метод спутниковых геодезических измерений (определений)	0.10	Закрепление отсутствует
1291	5808.99	-1603.03	Метод спутниковых геодезических измерений (определений)	0.10	Закрепление отсутствует
1292	5820.60	-1582.38	Метод спутниковых геодезических измерений (определений)	0.10	Закрепление отсутствует
1293	5829.40	-1565.85	Метод спутниковых геодезических измерений (определений)	0.10	Закрепление отсутствует
1294	5833.44	-1568.60	Метод спутниковых геодезических измерений (определений)	0.10	Закрепление отсутствует
1295	5835.69	-1565.29	Метод спутниковых геодезических измерений (определений)	0.10	Закрепление отсутствует
1296	5831.29	-1562.30	Метод спутниковых геодезических измерений (определений)	0.10	Закрепление отсутствует
1297	5832.68	-1559.70	Метод спутниковых геодезических измерений (определений)	0.10	Закрепление отсутствует
1298	5855.56	-1572.78	Метод спутниковых геодезических измерений (определений)	0.10	Закрепление отсутствует

2. Сведения о характерных точках границ объекта

Обозначение характерных точек границ	Координаты, м		Метод определения координат характерной точки	Средняя квадратическая погрешность положения характерной точки (Mt), м	Описание обозначения точки на местности (при наличии)
	X	Y			
1	2	3	4	5	6
1299	5856.27	-1573.18	Метод спутниковых геодезических измерений (определений)	0.10	Закрепление отсутствует
1300	5853.63	-1577.84	Метод спутниковых геодезических измерений (определений)	0.10	Закрепление отсутствует
1301	5857.12	-1579.81	Метод спутниковых геодезических измерений (определений)	0.10	Закрепление отсутствует
1302	5859.77	-1575.12	Метод спутниковых геодезических измерений (определений)	0.10	Закрепление отсутствует
1303	5877.87	-1585.13	Метод спутниковых геодезических измерений (определений)	0.10	Закрепление отсутствует
1304	5875.17	-1589.90	Метод спутниковых геодезических измерений (определений)	0.10	Закрепление отсутствует
1305	5878.65	-1591.87	Метод спутниковых геодезических измерений (определений)	0.10	Закрепление отсутствует
1306	5881.34	-1587.14	Метод спутниковых геодезических измерений (определений)	0.10	Закрепление отсутствует
1307	5888.80	-1591.64	Метод спутниковых геодезических измерений (определений)	0.10	Закрепление отсутствует
1308	5886.30	-1595.98	Метод спутниковых геодезических измерений (определений)	0.10	Закрепление отсутствует
1309	5889.77	-1597.97	Метод спутниковых геодезических измерений (определений)	0.10	Закрепление отсутствует
1310	5892.26	-1593.63	Метод спутниковых геодезических измерений (определений)	0.10	Закрепление отсутствует
1311	5916.07	-1606.96	Метод спутниковых геодезических измерений (определений)	0.10	Закрепление отсутствует

2. Сведения о характерных точках границ объекта

Обозначение характерных точек границ	Координаты, м		Метод определения координат характерной точки	Средняя квадратическая погрешность положения характерной точки (Mt), м	Описание обозначения точки на местности (при наличии)
	X	Y			
1	2	3	4	5	6
1312	5913.92	-1610.76	Метод спутниковых геодезических измерений (определений)	0.10	Закрепление отсутствует
1313	5917.40	-1612.73	Метод спутниковых геодезических измерений (определений)	0.10	Закрепление отсутствует
1314	5919.48	-1609.05	Метод спутниковых геодезических измерений (определений)	0.10	Закрепление отсутствует
1315	5922.36	-1610.96	Метод спутниковых геодезических измерений (определений)	0.10	Закрепление отсутствует
1316	5924.49	-1612.26	Метод спутниковых геодезических измерений (определений)	0.10	Закрепление отсутствует
1317	5926.59	-1608.85	Метод спутниковых геодезических измерений (определений)	0.10	Закрепление отсутствует
1318	5926.16	-1608.59	Метод спутниковых геодезических измерений (определений)	0.10	Закрепление отсутствует
1319	5931.71	-1599.56	Метод спутниковых геодезических измерений (определений)	0.10	Закрепление отсутствует
1320	5928.30	-1597.47	Метод спутниковых геодезических измерений (определений)	0.10	Закрепление отсутствует
1321	5922.79	-1606.44	Метод спутниковых геодезических измерений (определений)	0.10	Закрепление отсутствует
1322	5919.81	-1604.47	Метод спутниковых геодезических измерений (определений)	0.10	Закрепление отсутствует
1323	5893.86	-1589.94	Метод спутниковых геодезических измерений (определений)	0.10	Закрепление отсутствует
1324	5899.49	-1580.39	Метод спутниковых геодезических измерений (определений)	0.10	Закрепление отсутствует

2. Сведения о характерных точках границ объекта

Обозначение характерных точек границ	Координаты, м		Метод определения координат характерной точки	Средняя квадратическая погрешность положения характерной точки (Mt), м	Описание обозначения точки на местности (при наличии)
	X	Y			
1	2	3	4	5	6
1325	5896.05	-1578.36	Метод спутниковых геодезических измерений (определений)	0.10	Закрепление отсутствует
1326	5890.40	-1587.93	Метод спутниковых геодезических измерений (определений)	0.10	Закрепление отсутствует
1327	5883.16	-1583.57	Метод спутниковых геодезических измерений (определений)	0.10	Закрепление отсутствует
1328	5888.44	-1574.39	Метод спутниковых геодезических измерений (определений)	0.10	Закрепление отсутствует
1329	5884.98	-1572.39	Метод спутниковых геодезических измерений (определений)	0.10	Закрепление отсутствует
1330	5879.69	-1581.57	Метод спутниковых геодезических измерений (определений)	0.10	Закрепление отсутствует
1331	5859.30	-1570.28	Метод спутниковых геодезических измерений (определений)	0.10	Закрепление отсутствует
1332	5864.60	-1561.02	Метод спутниковых геодезических измерений (определений)	0.10	Закрепление отсутствует
1333	5861.13	-1559.03	Метод спутниковых геодезических измерений (определений)	0.10	Закрепление отсутствует
1334	5855.81	-1568.32	Метод спутниковых геодезических измерений (определений)	0.10	Закрепление отсутствует
1335	5834.62	-1556.21	Метод спутниковых геодезических измерений (определений)	0.10	Закрепление отсутствует
1336	5838.24	-1550.01	Метод спутниковых геодезических измерений (определений)	0.10	Закрепление отсутствует
1337	5842.48	-1552.48	Метод спутниковых геодезических измерений (определений)	0.10	Закрепление отсутствует

2. Сведения о характерных точках границ объекта

Обозначение характерных точек границ	Координаты, м		Метод определения координат характерной точки	Средняя квадратическая погрешность положения характерной точки (Mt), м	Описание обозначения точки на местности (при наличии)
	X	Y			
1	2	3	4	5	6
1338	5844.49	-1549.02	Метод спутниковых геодезических измерений (определений)	0.10	Закрепление отсутствует
1339	5840.20	-1546.52	Метод спутниковых геодезических измерений (определений)	0.10	Закрепление отсутствует
1340	5843.59	-1540.24	Метод спутниковых геодезических измерений (определений)	0.10	Закрепление отсутствует
1341	5868.74	-1494.74	Метод спутниковых геодезических измерений (определений)	0.10	Закрепление отсутствует
1342	5871.60	-1489.56	Метод спутниковых геодезических измерений (определений)	0.10	Закрепление отсутствует
1343	5879.18	-1493.69	Метод спутниковых геодезических измерений (определений)	0.10	Закрепление отсутствует
1344	5873.14	-1504.51	Метод спутниковых геодезических измерений (определений)	0.10	Закрепление отсутствует
1345	5876.64	-1506.46	Метод спутниковых геодезических измерений (определений)	0.10	Закрепление отсутствует
1346	5882.70	-1495.60	Метод спутниковых геодезических измерений (определений)	0.10	Закрепление отсутствует
1347	5882.96	-1495.74	Метод спутниковых геодезических измерений (определений)	0.10	Закрепление отсутствует
1348	5904.92	-1508.61	Метод спутниковых геодезических измерений (определений)	0.10	Закрепление отсутствует
1349	5907.78	-1510.29	Метод спутниковых геодезических измерений (определений)	0.10	Закрепление отсутствует
1350	5909.93	-1511.55	Метод спутниковых геодезических измерений (определений)	0.10	Закрепление отсутствует

2. Сведения о характерных точках границ объекта

Обозначение характерных точек границ	Координаты, м		Метод определения координат характерной точки	Средняя квадратическая погрешность положения характерной точки (Mt), м	Описание обозначения точки на местности (при наличии)
	X	Y			
1	2	3	4	5	6
1351	5911.96	-1508.10	Метод спутниковых геодезических измерений (определений)	0.10	Закрепление отсутствует
1352	5909.80	-1506.84	Метод спутниковых геодезических измерений (определений)	0.10	Закрепление отсутствует
1353	5908.65	-1506.16	Метод спутниковых геодезических измерений (определений)	0.10	Закрепление отсутствует
1354	5914.11	-1496.59	Метод спутниковых геодезических измерений (определений)	0.10	Закрепление отсутствует
1355	5910.64	-1494.61	Метод спутниковых геодезических измерений (определений)	0.10	Закрепление отсутствует
1356	5905.19	-1504.14	Метод спутниковых геодезических измерений (определений)	0.10	Закрепление отсутствует
1357	5886.66	-1493.28	Метод спутниковых геодезических измерений (определений)	0.10	Закрепление отсутствует
1358	5892.51	-1483.12	Метод спутниковых геодезических измерений (определений)	0.10	Закрепление отсутствует
1359	5889.04	-1481.13	Метод спутниковых геодезических измерений (определений)	0.10	Закрепление отсутствует
1360	5883.18	-1491.31	Метод спутниковых геодезических измерений (определений)	0.10	Закрепление отсутствует
1361	5873.52	-1486.05	Метод спутниковых геодезических измерений (определений)	0.10	Закрепление отсутствует
1362	5892.99	-1449.85	Метод спутниковых геодезических измерений (определений)	0.10	Закрепление отсутствует
1363	5895.81	-1448.36	Метод спутниковых геодезических измерений (определений)	0.10	Закрепление отсутствует

2. Сведения о характерных точках границ объекта

Обозначение характерных точек границ	Координаты, м		Метод определения координат характерной точки	Средняя квадратическая погрешность положения характерной точки (Mt), м	Описание обозначения точки на местности (при наличии)
	X	Y			
1	2	3	4	5	6
1364	5907.07	-1428.01	Метод спутниковых геодезических измерений (определений)	0.10	Закрепление отсутствует
1365	5918.34	-1431.92	Метод спутниковых геодезических измерений (определений)	0.10	Закрепление отсутствует
1366	5910.50	-1445.49	Метод спутниковых геодезических измерений (определений)	0.10	Закрепление отсутствует
1367	5913.96	-1447.49	Метод спутниковых геодезических измерений (определений)	0.10	Закрепление отсутствует
1368	5922.07	-1433.45	Метод спутниковых геодезических измерений (определений)	0.10	Закрепление отсутствует
1369	5941.26	-1443.09	Метод спутниковых геодезических измерений (определений)	0.10	Закрепление отсутствует
1370	5932.97	-1458.44	Метод спутниковых геодезических измерений (определений)	0.10	Закрепление отсутствует
1371	5936.49	-1460.34	Метод спутниковых геодезических измерений (определений)	0.10	Закрепление отсутствует
1372	5944.80	-1444.95	Метод спутниковых геодезических измерений (определений)	0.10	Закрепление отсутствует
1373	5957.08	-1451.64	Метод спутниковых геодезических измерений (определений)	0.10	Закрепление отсутствует
1374	5967.69	-1432.18	Метод спутниковых геодезических измерений (определений)	0.10	Закрепление отсутствует
1375	5976.72	-1437.39	Метод спутниковых геодезических измерений (определений)	0.10	Закрепление отсутствует
1376	5978.72	-1433.93	Метод спутниковых геодезических измерений (определений)	0.10	Закрепление отсутствует

2. Сведения о характерных точках границ объекта

Обозначение характерных точек границ	Координаты, м		Метод определения координат характерной точки	Средняя квадратическая погрешность положения характерной точки (Mt), м	Описание обозначения точки на местности (при наличии)
	X	Y			
1	2	3	4	5	6
1377	5970.03	-1428.90	Метод спутниковых геодезических измерений (определений)	0.10	Закрепление отсутствует
1378	5978.45	-1417.51	Метод спутниковых геодезических измерений (определений)	0.10	Закрепление отсутствует
1379	5978.70	-1417.67	Метод спутниковых геодезических измерений (определений)	0.10	Закрепление отсутствует
1380	5987.23	-1397.30	Метод спутниковых геодезических измерений (определений)	0.10	Закрепление отсутствует
1381	6005.68	-1359.66	Метод спутниковых геодезических измерений (определений)	0.10	Закрепление отсутствует
1382	6010.99	-1347.60	Метод спутниковых геодезических измерений (определений)	0.10	Закрепление отсутствует
1383	6013.81	-1342.54	Метод спутниковых геодезических измерений (определений)	0.10	Закрепление отсутствует
1384	6035.02	-1328.86	Метод спутниковых геодезических измерений (определений)	0.10	Закрепление отсутствует
1385	6032.86	-1325.50	Метод спутниковых геодезических измерений (определений)	0.10	Закрепление отсутствует
1386	6010.81	-1339.72	Метод спутниковых геодезических измерений (определений)	0.10	Закрепление отсутствует
1387	6007.41	-1345.82	Метод спутниковых геодезических измерений (определений)	0.10	Закрепление отсутствует
1388	6002.91	-1356.02	Метод спутниковых геодезических измерений (определений)	0.10	Закрепление отсутствует
1389	5996.18	-1352.35	Метод спутниковых геодезических измерений (определений)	0.10	Закрепление отсутствует

2. Сведения о характерных точках границ объекта

Обозначение характерных точек границ	Координаты, м		Метод определения координат характерной точки	Средняя квадратическая погрешность положения характерной точки (Mt), м	Описание обозначения точки на местности (при наличии)
	X	Y			
1	2	3	4	5	6
1390	5994.27	-1355.87	Метод спутниковых геодезических измерений (определений)	0.10	Закрепление отсутствует
1391	6001.22	-1359.66	Метод спутниковых геодезических измерений (определений)	0.10	Закрепление отсутствует
1392	5984.53	-1393.71	Метод спутниковых геодезических измерений (определений)	0.10	Закрепление отсутствует
1393	5977.00	-1389.56	Метод спутниковых геодезических измерений (определений)	0.10	Закрепление отсутствует
1394	5975.07	-1393.07	Метод спутниковых геодезических измерений (определений)	0.10	Закрепление отсутствует
1395	5982.87	-1397.36	Метод спутниковых геодезических измерений (определений)	0.10	Закрепление отсутствует
1396	5976.83	-1411.78	Метод спутниковых геодезических измерений (определений)	0.10	Закрепление отсутствует
1397	5975.06	-1410.68	Метод спутниковых геодезических измерений (определений)	0.10	Закрепление отсутствует
1398	5973.54	-1413.41	Метод спутниковых геодезических измерений (определений)	0.10	Закрепление отсутствует
1399	5966.18	-1409.35	Метод спутниковых геодезических измерений (определений)	0.10	Закрепление отсутствует
1400	5964.25	-1412.86	Метод спутниковых геодезических измерений (определений)	0.10	Закрепление отсутствует
1401	5973.25	-1417.82	Метод спутниковых геодезических измерений (определений)	0.10	Закрепление отсутствует
1402	5965.70	-1428.03	Метод спутниковых геодезических измерений (определений)	0.10	Закрепление отсутствует

2. Сведения о характерных точках границ объекта

Обозначение характерных точек границ	Координаты, м		Метод определения координат характерной точки	Средняя квадратическая погрешность положения характерной точки (Mt), м	Описание обозначения точки на местности (при наличии)
	X	Y			
1	2	3	4	5	6
1403	5958.88	-1424.17	Метод спутниковых геодезических измерений (определений)	0.10	Закрепление отсутствует
1404	5956.91	-1427.65	Метод спутниковых геодезических измерений (определений)	0.10	Закрепление отсутствует
1405	5963.56	-1431.41	Метод спутниковых геодезических измерений (определений)	0.10	Закрепление отсутствует
1406	5955.48	-1446.22	Метод спутниковых геодезических измерений (определений)	0.10	Закрепление отсутствует
1407	5944.96	-1440.47	Метод спутниковых геодезических измерений (определений)	0.10	Закрепление отсутствует
1408	5922.18	-1429.03	Метод спутниковых геодезических измерений (определений)	0.10	Закрепление отсутствует
1409	5906.94	-1423.73	Метод спутниковых геодезических измерений (определений)	0.10	Закрепление отсутствует
1410	5906.02	-1423.25	Метод спутниковых геодезических измерений (определений)	0.10	Закрепление отсутствует
1411	5906.21	-1422.83	Метод спутниковых геодезических измерений (определений)	0.10	Закрепление отсутствует
1412	5927.22	-1381.46	Метод спутниковых геодезических измерений (определений)	0.10	Закрепление отсутствует
1413	5932.82	-1384.99	Метод спутниковых геодезических измерений (определений)	0.10	Закрепление отсутствует
1414	5934.95	-1381.60	Метод спутниковых геодезических измерений (определений)	0.10	Закрепление отсутствует
1415	5929.08	-1377.91	Метод спутниковых геодезических измерений (определений)	0.10	Закрепление отсутствует

2. Сведения о характерных точках границ объекта

Обозначение характерных точек границ	Координаты, м		Метод определения координат характерной точки	Средняя квадратическая погрешность положения характерной точки (Mt), м	Описание обозначения точки на местности (при наличии)
	X	Y			
1	2	3	4	5	6
1416	5957.59	-1325.57	Метод спутниковых геодезических измерений (определений)	0.10	Закрепление отсутствует
1417	5962.25	-1328.22	Метод спутниковых геодезических измерений (определений)	0.10	Закрепление отсутствует
1418	5964.23	-1324.75	Метод спутниковых геодезических измерений (определений)	0.10	Закрепление отсутствует
1419	5959.48	-1322.05	Метод спутниковых геодезических измерений (определений)	0.10	Закрепление отсутствует
1420	5967.68	-1306.61	Метод спутниковых геодезических измерений (определений)	0.10	Закрепление отсутствует
1421	5972.17	-1309.37	Метод спутниковых геодезических измерений (определений)	0.10	Закрепление отсутствует
1422	5974.26	-1305.96	Метод спутниковых геодезических измерений (определений)	0.10	Закрепление отсутствует
1423	5969.66	-1303.13	Метод спутниковых геодезических измерений (определений)	0.10	Закрепление отсутствует
1424	5972.54	-1298.45	Метод спутниковых геодезических измерений (определений)	0.10	Закрепление отсутствует
1425	5969.13	-1296.35	Метод спутниковых геодезических измерений (определений)	0.10	Закрепление отсутствует
1426	5965.14	-1302.85	Метод спутниковых геодезических измерений (определений)	0.10	Закрепление отсутствует
1427	5955.05	-1321.87	Метод спутниковых геодезических измерений (определений)	0.10	Закрепление отсутствует
1428	5924.64	-1377.69	Метод спутниковых геодезических измерений (определений)	0.10	Закрепление отсутствует

2. Сведения о характерных точках границ объекта

Обозначение характерных точек границ	Координаты, м		Метод определения координат характерной точки	Средняя квадратическая погрешность положения характерной точки (Mt), м	Описание обозначения точки на местности (при наличии)
	X	Y			
1	2	3	4	5	6
1429	5902.61	-1421.09	Метод спутниковых геодезических измерений (определений)	0.10	Закрепление отсутствует
1430	5900.81	-1425.03	Метод спутниковых геодезических измерений (определений)	0.10	Закрепление отсутствует
1431	5903.40	-1426.39	Метод спутниковых геодезических измерений (определений)	0.10	Закрепление отсутствует
1432	5892.89	-1445.38	Метод спутниковых геодезических измерений (определений)	0.10	Закрепление отсутствует
1433	5890.05	-1446.88	Метод спутниковых геодезических измерений (определений)	0.10	Закрепление отсутствует
1434	5869.06	-1485.90	Метод спутниковых геодезических измерений (определений)	0.10	Закрепление отсутствует
1435	5866.17	-1491.12	Метод спутниковых геодезических измерений (определений)	0.10	Закрепление отсутствует
1436	5854.91	-1485.49	Метод спутниковых геодезических измерений (определений)	0.10	Закрепление отсутствует
1437	5853.12	-1489.07	Метод спутниковых геодезических измерений (определений)	0.10	Закрепление отсутствует
1438	5864.23	-1494.63	Метод спутниковых геодезических измерений (определений)	0.10	Закрепление отсутствует
1439	5840.77	-1537.06	Метод спутниковых геодезических измерений (определений)	0.10	Закрепление отсутствует
1440	5828.76	-1530.73	Метод спутниковых геодезических измерений (определений)	0.10	Закрепление отсутствует
1441	5826.89	-1534.27	Метод спутниковых геодезических измерений (определений)	0.10	Закрепление отсутствует

2. Сведения о характерных точках границ объекта

Обозначение характерных точек границ	Координаты, м		Метод определения координат характерной точки	Средняя квадратическая погрешность положения характерной точки (Mt), м	Описание обозначения точки на местности (при наличии)
	X	Y			
1	2	3	4	5	6
1481	5717.75	-1663.14	Метод спутниковых геодезических измерений (определений)	0.10	Закрепление отсутствует
1482	5716.88	-1662.63	Метод спутниковых геодезических измерений (определений)	0.10	Закрепление отсутствует
1483	5705.72	-1656.45	Метод спутниковых геодезических измерений (определений)	0.10	Закрепление отсутствует
1484	5710.29	-1648.93	Метод спутниковых геодезических измерений (определений)	0.10	Закрепление отсутствует
1485	5706.87	-1646.85	Метод спутниковых геодезических измерений (определений)	0.10	Закрепление отсутствует
1486	5702.30	-1654.37	Метод спутниковых геодезических измерений (определений)	0.10	Закрепление отсутствует
1487	5671.41	-1633.71	Метод спутниковых геодезических измерений (определений)	0.10	Закрепление отсутствует
1488	5674.61	-1628.81	Метод спутниковых геодезических измерений (определений)	0.10	Закрепление отсутствует
1489	5676.19	-1626.71	Метод спутниковых геодезических измерений (определений)	0.10	Закрепление отсутствует
1490	5682.93	-1617.43	Метод спутниковых геодезических измерений (определений)	0.10	Закрепление отсутствует
1491	5697.50	-1627.71	Метод спутниковых геодезических измерений (определений)	0.10	Закрепление отсутствует
1492	5699.80	-1624.44	Метод спутниковых геодезических измерений (определений)	0.10	Закрепление отсутствует
1493	5685.28	-1614.19	Метод спутниковых геодезических измерений (определений)	0.10	Закрепление отсутствует

2. Сведения о характерных точках границ объекта

Обозначение характерных точек границ	Координаты, м		Метод определения координат характерной точки	Средняя квадратическая погрешность положения характерной точки (Mt), м	Описание обозначения точки на местности (при наличии)
	X	Y			
1	2	3	4	5	6
1533	5803.35	-1357.74	Метод спутниковых геодезических измерений (определений)	0.10	Закрепление отсутствует
1534	5770.21	-1335.96	Метод спутниковых геодезических измерений (определений)	0.10	Закрепление отсутствует
1535	5769.82	-1335.72	Метод спутниковых геодезических измерений (определений)	0.10	Закрепление отсутствует
1536	5773.94	-1330.08	Метод спутниковых геодезических измерений (определений)	0.10	Закрепление отсутствует
1537	5774.21	-1330.25	Метод спутниковых геодезических измерений (определений)	0.10	Закрепление отсутствует
1538	5777.28	-1332.23	Метод спутниковых геодезических измерений (определений)	0.10	Закрепление отсутствует
1539	5821.68	-1273.52	Метод спутниковых геодезических измерений (определений)	0.10	Закрепление отсутствует
1540	5840.29	-1284.78	Метод спутниковых геодезических измерений (определений)	0.10	Закрепление отсутствует
1541	5841.40	-1285.53	Метод спутниковых геодезических измерений (определений)	0.10	Закрепление отсутствует
1542	5835.96	-1293.84	Метод спутниковых геодезических измерений (определений)	0.10	Закрепление отсутствует
1543	5839.31	-1296.03	Метод спутниковых геодезических измерений (определений)	0.10	Закрепление отсутствует
1544	5844.73	-1287.74	Метод спутниковых геодезических измерений (определений)	0.10	Закрепление отсутствует
1545	5873.67	-1306.68	Метод спутниковых геодезических измерений (определений)	0.10	Закрепление отсутствует

2. Сведения о характерных точках границ объекта

Обозначение характерных точек границ	Координаты, м		Метод определения координат характерной точки	Средняя квадратическая погрешность положения характерной точки (Mt), м	Описание обозначения точки на местности (при наличии)
	X	Y			
1	2	3	4	5	6
1585	5850.12	-1265.22	Метод спутниковых геодезических измерений (определений)	0.10	Закрепление отсутствует
1586	5840.71	-1280.36	Метод спутниковых геодезических измерений (определений)	0.10	Закрепление отсутствует
1587	5821.73	-1268.87	Метод спутниковых геодезических измерений (определений)	0.10	Закрепление отсутствует
1588	5821.37	-1268.65	Метод спутниковых геодезических измерений (определений)	0.10	Закрепление отсутствует
1589	5826.18	-1262.30	Метод спутниковых геодезических измерений (определений)	0.10	Закрепление отсутствует
1590	5827.60	-1263.79	Метод спутниковых геодезических измерений (определений)	0.10	Закрепление отсутствует
1591	5895.18	-1199.15	Метод спутниковых геодезических измерений (определений)	0.10	Закрепление отсутствует
1592	5920.91	-1172.65	Метод спутниковых геодезических измерений (определений)	0.10	Закрепление отсутствует
1593	5956.38	-1145.36	Метод спутниковых геодезических измерений (определений)	0.10	Закрепление отсутствует
1594	5973.28	-1121.23	Метод спутниковых геодезических измерений (определений)	0.10	Закрепление отсутствует
1595	5981.55	-1126.38	Метод спутниковых геодезических измерений (определений)	0.10	Закрепление отсутствует
1596	5972.15	-1142.74	Метод спутниковых геодезических измерений (определений)	0.10	Закрепление отсутствует
1597	5975.62	-1144.74	Метод спутниковых геодезических измерений (определений)	0.10	Закрепление отсутствует

2. Сведения о характерных точках границ объекта

Обозначение характерных точек границ	Координаты, м		Метод определения координат характерной точки	Средняя квадратическая погрешность положения характерной точки (Mt), м	Описание обозначения точки на местности (при наличии)
	X	Y			
1	2	3	4	5	6
1442	5838.86	-1540.58	Метод спутниковых геодезических измерений (определений)	0.10	Закрепление отсутствует
1443	5835.78	-1546.29	Метод спутниковых геодезических измерений (определений)	0.10	Закрепление отсутствует
1444	5830.12	-1556.01	Метод спутниковых геодезических измерений (определений)	0.10	Закрепление отсутствует
1445	5826.92	-1562.01	Метод спутниковых геодезических измерений (определений)	0.10	Закрепление отсутствует
1446	5818.07	-1578.63	Метод спутниковых геодезических измерений (определений)	0.10	Закрепление отсутствует
1447	5805.94	-1571.43	Метод спутниковых геодезических измерений (определений)	0.10	Закрепление отсутствует
1448	5803.89	-1574.87	Метод спутниковых геодезических измерений (определений)	0.10	Закрепление отсутствует
1449	5816.15	-1582.14	Метод спутниковых геодезических измерений (определений)	0.10	Закрепление отсутствует
1450	5805.50	-1601.07	Метод спутниковых геодезических измерений (определений)	0.10	Закрепление отсутствует
1451	5799.83	-1611.16	Метод спутниковых геодезических измерений (определений)	0.10	Закрепление отсутствует
1452	5787.53	-1604.53	Метод спутниковых геодезических измерений (определений)	0.10	Закрепление отсутствует
1453	5785.63	-1608.05	Метод спутниковых геодезических измерений (определений)	0.10	Закрепление отсутствует
1454	5797.88	-1614.66	Метод спутниковых геодезических измерений (определений)	0.10	Закрепление отсутствует

2. Сведения о характерных точках границ объекта

Обозначение характерных точек границ	Координаты, м		Метод определения координат характерной точки	Средняя квадратическая погрешность положения характерной точки (Mt), м	Описание обозначения точки на местности (при наличии)
	X	Y			
1	2	3	4	5	6
1494	5691.42	-1605.75	Метод спутниковых геодезических измерений (определений)	0.10	Закрепление отсутствует
1495	5696.31	-1599.00	Метод спутниковых геодезических измерений (определений)	0.10	Закрепление отсутствует
1496	5700.22	-1602.02	Метод спутниковых геодезических измерений (определений)	0.10	Закрепление отсутствует
1497	5702.66	-1598.85	Метод спутниковых геодезических измерений (определений)	0.10	Закрепление отсутствует
1498	5698.65	-1595.75	Метод спутниковых геодезических измерений (определений)	0.10	Закрепление отсутствует
1499	5723.91	-1560.46	Метод спутниковых геодезических измерений (определений)	0.10	Закрепление отсутствует
1500	5752.34	-1518.17	Метод спутниковых геодезических измерений (определений)	0.10	Закрепление отсутствует
1501	5756.47	-1520.86	Метод спутниковых геодезических измерений (определений)	0.10	Закрепление отсутствует
1502	5758.65	-1517.51	Метод спутниковых геодезических измерений (определений)	0.10	Закрепление отсутствует
1503	5754.53	-1514.82	Метод спутниковых геодезических измерений (определений)	0.10	Закрепление отсутствует
1504	5763.25	-1501.03	Метод спутниковых геодезических измерений (определений)	0.10	Закрепление отсутствует
1505	5767.18	-1503.46	Метод спутниковых геодезических измерений (определений)	0.10	Закрепление отсутствует
1506	5769.28	-1500.06	Метод спутниковых геодезических измерений (определений)	0.10	Закрепление отсутствует

2. Сведения о характерных точках границ объекта

Обозначение характерных точек границ	Координаты, м		Метод определения координат характерной точки	Средняя квадратическая погрешность положения характерной точки (Mt), м	Описание обозначения точки на местности (при наличии)
	X	Y			
1	2	3	4	5	6
1546	5865.99	-1318.30	Метод спутниковых геодезических измерений (определений)	0.10	Закрепление отсутствует
1547	5862.88	-1316.27	Метод спутниковых геодезических измерений (определений)	0.10	Закрепление отсутствует
1548	5860.69	-1319.61	Метод спутниковых геодезических измерений (определений)	0.10	Закрепление отсутствует
1549	5863.80	-1321.65	Метод спутниковых геодезических измерений (определений)	0.10	Закрепление отсутствует
1550	5847.49	-1346.84	Метод спутниковых геодезических измерений (определений)	0.10	Закрепление отсутствует
1551	5850.85	-1349.01	Метод спутниковых геодезических измерений (определений)	0.10	Закрепление отсутствует
1552	5868.23	-1322.16	Метод спутниковых геодезических измерений (определений)	0.10	Закрепление отсутствует
1553	5877.02	-1308.87	Метод спутниковых геодезических измерений (определений)	0.10	Закрепление отсутствует
1554	5885.34	-1314.32	Метод спутниковых геодезических измерений (определений)	0.10	Закрепление отсутствует
1555	5877.62	-1325.30	Метод спутниковых геодезических измерений (определений)	0.10	Закрепление отсутствует
1556	5861.79	-1348.93	Метод спутниковых геодезических измерений (определений)	0.10	Закрепление отсутствует
1557	5865.11	-1351.15	Метод спутниковых геодезических измерений (определений)	0.10	Закрепление отсутствует
1558	5879.86	-1329.13	Метод спутниковых геодезических измерений (определений)	0.10	Закрепление отсутствует

2. Сведения о характерных точках границ объекта

Обозначение характерных точек границ	Координаты, м		Метод определения координат характерной точки	Средняя квадратическая погрешность положения характерной точки (Mt), м	Описание обозначения точки на местности (при наличии)
	X	Y			
1	2	3	4	5	6
1598	5984.95	-1128.50	Метод спутниковых геодезических измерений (определений)	0.10	Закрепление отсутствует
1599	5988.03	-1130.42	Метод спутниковых геодезических измерений (определений)	0.10	Закрепление отсутствует
1600	6003.63	-1140.87	Метод спутниковых геодезических измерений (определений)	0.10	Закрепление отсутствует
1601	5995.01	-1155.41	Метод спутниковых геодезических измерений (определений)	0.10	Закрепление отсутствует
1602	5998.46	-1157.45	Метод спутниковых геодезических измерений (определений)	0.10	Закрепление отсутствует
1603	6006.99	-1143.04	Метод спутниковых геодезических измерений (определений)	0.10	Закрепление отсутствует
1604	6036.43	-1161.39	Метод спутниковых геодезических измерений (определений)	0.10	Закрепление отсутствует
1605	6027.71	-1174.58	Метод спутниковых геодезических измерений (определений)	0.10	Закрепление отсутствует
1606	6031.05	-1176.79	Метод спутниковых геодезических измерений (определений)	0.10	Закрепление отсутствует
1607	6039.83	-1163.51	Метод спутниковых геодезических измерений (определений)	0.10	Закрепление отсутствует
1608	6055.10	-1173.03	Метод спутниковых геодезических измерений (определений)	0.10	Закрепление отсутствует
1609	6056.32	-1173.89	Метод спутниковых геодезических измерений (определений)	0.10	Закрепление отсутствует
1610	6047.74	-1186.86	Метод спутниковых геодезических измерений (определений)	0.10	Закрепление отсутствует

2. Сведения о характерных точках границ объекта

Обозначение характерных точек границ	Координаты, м		Метод определения координат характерной точки	Средняя квадратическая погрешность положения характерной точки (Mt), м	Описание обозначения точки на местности (при наличии)
	X	Y			
1	2	3	4	5	6
1455	5794.63	-1620.79	Метод спутниковых геодезических измерений (определений)	0.10	Закрепление отсутствует
1456	5791.92	-1626.01	Метод спутниковых геодезических измерений (определений)	0.10	Закрепление отсутствует
1457	5779.81	-1619.17	Метод спутниковых геодезических измерений (определений)	0.10	Закрепление отсутствует
1458	5753.94	-1605.42	Метод спутниковых геодезических измерений (определений)	0.10	Закрепление отсутствует
1459	5751.78	-1604.16	Метод спутниковых геодезических измерений (определений)	0.10	Закрепление отсутствует
1460	5749.76	-1607.61	Метод спутниковых геодезических измерений (определений)	0.10	Закрепление отсутствует
1461	5750.19	-1607.86	Метод спутниковых геодезических измерений (определений)	0.10	Закрепление отсутствует
1462	5747.16	-1613.04	Метод спутниковых геодезических измерений (определений)	0.10	Закрепление отсутствует
1463	5750.61	-1615.06	Метод спутниковых геодезических измерений (определений)	0.10	Закрепление отсутствует
1464	5753.68	-1609.81	Метод спутниковых геодезических измерений (определений)	0.10	Закрепление отсутствует
1465	5776.11	-1621.73	Метод спутниковых геодезических измерений (определений)	0.10	Закрепление отсутствует
1466	5772.78	-1627.74	Метод спутниковых геодезических измерений (определений)	0.10	Закрепление отсутствует
1467	5776.28	-1629.68	Метод спутниковых геодезических измерений (определений)	0.10	Закрепление отсутствует

2. Сведения о характерных точках границ объекта

Обозначение характерных точек границ	Координаты, м		Метод определения координат характерной точки	Средняя квадратическая погрешность положения характерной точки (Mt), м	Описание обозначения точки на местности (при наличии)
	X	Y			
1	2	3	4	5	6
1507	5765.47	-1497.70	Метод спутниковых геодезических измерений (определений)	0.10	Закрепление отсутствует
1508	5783.90	-1471.38	Метод спутниковых геодезических измерений (определений)	0.10	Закрепление отсутствует
1509	5788.97	-1474.94	Метод спутниковых геодезических измерений (определений)	0.10	Закрепление отсутствует
1510	5791.27	-1471.67	Метод спутниковых геодезических измерений (определений)	0.10	Закрепление отсутствует
1511	5786.03	-1467.99	Метод спутниковых геодезических измерений (определений)	0.10	Закрепление отсутствует
1512	5794.33	-1453.01	Метод спутниковых геодезических измерений (определений)	0.10	Закрепление отсутствует
1513	5799.50	-1456.47	Метод спутниковых геодезических измерений (определений)	0.10	Закрепление отсутствует
1514	5801.72	-1453.15	Метод спутниковых геодезических измерений (определений)	0.10	Закрепление отсутствует
1515	5796.57	-1449.70	Метод спутниковых геодезических измерений (определений)	0.10	Закрепление отсутствует
1516	5807.11	-1436.74	Метод спутниковых геодезических измерений (определений)	0.10	Закрепление отсутствует
1517	5811.76	-1439.70	Метод спутниковых геодезических измерений (определений)	0.10	Закрепление отсутствует
1518	5813.91	-1436.32	Метод спутниковых геодезических измерений (определений)	0.10	Закрепление отсутствует
1519	5809.46	-1433.50	Метод спутниковых геодезических измерений (определений)	0.10	Закрепление отсутствует

2. Сведения о характерных точках границ объекта

Обозначение характерных точек границ	Координаты, м		Метод определения координат характерной точки	Средняя квадратическая погрешность положения характерной точки (Mt), м	Описание обозначения точки на местности (при наличии)
	X	Y			
1	2	3	4	5	6
1559	5885.06	-1332.30	Метод спутниковых геодезических измерений (определений)	0.10	Закрепление отсутствует
1560	5887.14	-1328.88	Метод спутниковых геодезических измерений (определений)	0.10	Закрепление отсутствует
1561	5882.13	-1325.83	Метод спутниковых геодезических измерений (определений)	0.10	Закрепление отсутствует
1562	5889.82	-1314.90	Метод спутниковых геодезических измерений (определений)	0.10	Закрепление отсутствует
1563	5894.05	-1308.40	Метод спутниковых геодезических измерений (определений)	0.10	Закрепление отсутствует
1564	5899.32	-1311.59	Метод спутниковых геодезических измерений (определений)	0.10	Закрепление отсутствует
1565	5901.40	-1308.17	Метод спутниковых геодезических измерений (определений)	0.10	Закрепление отсутствует
1566	5896.28	-1305.07	Метод спутниковых геодезических измерений (определений)	0.10	Закрепление отсутствует
1567	5898.60	-1301.68	Метод спутниковых геодезических измерений (определений)	0.10	Закрепление отсутствует
1568	5903.81	-1304.87	Метод спутниковых геодезических измерений (определений)	0.10	Закрепление отсутствует
1569	5905.90	-1301.46	Метод спутниковых геодезических измерений (определений)	0.10	Закрепление отсутствует
1570	5900.87	-1298.38	Метод спутниковых геодезических измерений (определений)	0.10	Закрепление отсутствует
1571	5902.35	-1296.22	Метод спутниковых геодезических измерений (определений)	0.10	Закрепление отсутствует

2. Сведения о характерных точках границ объекта

Обозначение характерных точек границ	Координаты, м		Метод определения координат характерной точки	Средняя квадратическая погрешность положения характерной точки (Mt), м	Описание обозначения точки на местности (при наличии)
	X	Y			
1	2	3	4	5	6
1611	6051.08	-1189.07	Метод спутниковых геодезических измерений (определений)	0.10	Закрепление отсутствует
1612	6059.61	-1176.17	Метод спутниковых геодезических измерений (определений)	0.10	Закрепление отсутствует
1613	6066.92	-1181.17	Метод спутниковых геодезических измерений (определений)	0.10	Закрепление отсутствует
1614	6123.84	-1217.16	Метод спутниковых геодезических измерений (определений)	0.10	Закрепление отсутствует
1615	6125.98	-1213.78	Метод спутниковых геодезических измерений (определений)	0.10	Закрепление отсутствует
1616	6125.16	-1213.26	Метод спутниковых геодезических измерений (определений)	0.10	Закрепление отсутствует
1617	6130.28	-1205.92	Метод спутниковых геодезических измерений (определений)	0.10	Закрепление отсутствует
1618	6127.00	-1203.63	Метод спутниковых геодезических измерений (определений)	0.10	Закрепление отсутствует
1619	6121.78	-1211.12	Метод спутниковых геодезических измерений (определений)	0.10	Закрепление отсутствует
1620	6070.89	-1178.95	Метод спутниковых геодезических измерений (определений)	0.10	Закрепление отсутствует
1621	6075.42	-1172.45	Метод спутниковых геодезических измерений (определений)	0.10	Закрепление отсутствует
1622	6072.14	-1170.16	Метод спутниковых геодезических измерений (определений)	0.10	Закрепление отсутствует
1623	6067.54	-1176.75	Метод спутниковых геодезических измерений (определений)	0.10	Закрепление отсутствует

2. Сведения о характерных точках границ объекта

Обозначение характерных точек границ	Координаты, м		Метод определения координат характерной точки	Средняя квадратическая погрешность положения характерной точки (Mt), м	Описание обозначения точки на местности (при наличии)
	X	Y			
1	2	3	4	5	6
1468	5779.62	-1623.66	Метод спутниковых геодезических измерений (определений)	0.10	Закрепление отсутствует
1469	5790.06	-1629.56	Метод спутниковых геодезических измерений (определений)	0.10	Закрепление отсутствует
1470	5777.17	-1654.11	Метод спутниковых геодезических измерений (определений)	0.10	Закрепление отсутствует
1471	5760.62	-1684.07	Метод спутниковых геодезических измерений (определений)	0.10	Закрепление отсутствует
1472	5759.43	-1686.34	Метод спутниковых геодезических измерений (определений)	0.10	Закрепление отсутствует
1473	5758.42	-1688.08	Метод спутниковых геодезических измерений (определений)	0.10	Закрепление отсутствует
1474	5745.94	-1679.81	Метод спутниковых геодезических измерений (определений)	0.10	Закрепление отсутствует
1475	5750.97	-1671.41	Метод спутниковых геодезических измерений (определений)	0.10	Закрепление отсутствует
1476	5747.53	-1669.36	Метод спутниковых геодезических измерений (определений)	0.10	Закрепление отсутствует
1477	5742.54	-1677.69	Метод спутниковых геодезических измерений (определений)	0.10	Закрепление отсутствует
1478	5721.20	-1665.17	Метод спутниковых геодезических измерений (определений)	0.10	Закрепление отсутствует
1479	5726.06	-1656.53	Метод спутниковых геодезических измерений (определений)	0.10	Закрепление отсутствует
1480	5722.57	-1654.57	Метод спутниковых геодезических измерений (определений)	0.10	Закрепление отсутствует

2. Сведения о характерных точках границ объекта

Обозначение характерных точек границ	Координаты, м		Метод определения координат характерной точки	Средняя квадратическая погрешность положения характерной точки (Mt), м	Описание обозначения точки на местности (при наличии)
	X	Y			
1	2	3	4	5	6
1520	5812.06	-1429.56	Метод спутниковых геодезических измерений (определений)	0.10	Закрепление отсутствует
1521	5828.34	-1405.94	Метод спутниковых геодезических измерений (определений)	0.10	Закрепление отсутствует
1522	5832.96	-1408.99	Метод спутниковых геодезических измерений (определений)	0.10	Закрепление отсутствует
1523	5835.09	-1405.60	Метод спутниковых геодезических измерений (определений)	0.10	Закрепление отсутствует
1524	5830.61	-1402.64	Метод спутниковых геодезических измерений (определений)	0.10	Закрепление отсутствует
1525	5833.33	-1398.69	Метод спутниковых геодезических измерений (определений)	0.10	Закрепление отсутствует
1526	5836.16	-1394.58	Метод спутниковых геодезических измерений (определений)	0.10	Закрепление отсутствует
1527	5825.23	-1387.10	Метод спутниковых геодезических измерений (определений)	0.10	Закрепление отсутствует
1528	5832.14	-1376.34	Метод спутниковых геодезических измерений (определений)	0.10	Закрепление отсутствует
1529	5827.01	-1373.27	Метод спутниковых геодезических измерений (определений)	0.10	Закрепление отсутствует
1530	5807.61	-1360.59	Метод спутниковых геодезических измерений (определений)	0.10	Закрепление отсутствует
1531	5806.47	-1359.78	Метод спутниковых геодезических измерений (определений)	0.10	Закрепление отсутствует
1532	5804.40	-1358.48	Метод спутниковых геодезических измерений (определений)	0.10	Закрепление отсутствует

2. Сведения о характерных точках границ объекта

Обозначение характерных точек границ	Координаты, м		Метод определения координат характерной точки	Средняя квадратическая погрешность положения характерной точки (Mt), м	Описание обозначения точки на местности (при наличии)
	X	Y			
1	2	3	4	5	6
1572	5899.05	-1293.96	Метод спутниковых геодезических измерений (определений)	0.10	Закрепление отсутствует
1573	5896.38	-1297.85	Метод спутниковых геодезических измерений (определений)	0.10	Закрепление отсутствует
1574	5891.77	-1304.57	Метод спутниковых геодезических измерений (определений)	0.10	Закрепление отсутствует
1575	5887.58	-1311.00	Метод спутниковых геодезических измерений (определений)	0.10	Закрепление отсутствует
1576	5878.45	-1305.03	Метод спутниковых геодезических измерений (определений)	0.10	Закрепление отсутствует
1577	5892.29	-1285.59	Метод спутниковых геодезических измерений (определений)	0.10	Закрепление отсутствует
1578	5885.78	-1281.21	Метод спутниковых геодезических измерений (определений)	0.10	Закрепление отсутствует
1579	5883.54	-1284.52	Метод спутниковых геодезических измерений (определений)	0.10	Закрепление отсутствует
1580	5886.65	-1286.62	Метод спутниковых геодезических измерений (определений)	0.10	Закрепление отсутствует
1581	5875.10	-1302.84	Метод спутниковых геодезических измерений (определений)	0.10	Закрепление отсутствует
1582	5845.26	-1283.31	Метод спутниковых геодезических измерений (определений)	0.10	Закрепление отсутствует
1583	5844.08	-1282.52	Метод спутниковых геодезических измерений (определений)	0.10	Закрепление отсутствует
1584	5853.52	-1267.33	Метод спутниковых геодезических измерений (определений)	0.10	Закрепление отсутствует

2. Сведения о характерных точках границ объекта

Обозначение характерных точек границ	Координаты, м		Метод определения координат характерной точки	Средняя квадратическая погрешность положения характерной точки (Mt), м	Описание обозначения точки на местности (при наличии)
	X	Y			
1	2	3	4	5	6
1624	6060.20	-1171.72	Метод спутниковых геодезических измерений (определений)	0.10	Закрепление отсутствует
1625	6057.30	-1169.69	Метод спутниковых геодезических измерений (определений)	0.10	Закрепление отсутствует
1626	6034.74	-1155.63	Метод спутниковых геодезических измерений (определений)	0.10	Закрепление отсутствует
1627	6038.50	-1149.83	Метод спутниковых геодезических измерений (определений)	0.10	Закрепление отсутствует
1628	6035.14	-1147.66	Метод спутниковых геодезических измерений (определений)	0.10	Закрепление отсутствует
1629	6031.35	-1153.51	Метод спутниковых геодезических измерений (определений)	0.10	Закрепление отсутствует
1630	6011.71	-1141.26	Метод спутниковых геодезических измерений (определений)	0.10	Закрепление отсутствует
1631	6016.03	-1134.57	Метод спутниковых геодезических измерений (определений)	0.10	Закрепление отсутствует
1632	6012.67	-1132.40	Метод спутниковых геодезических измерений (определений)	0.10	Закрепление отсутствует
1633	6008.31	-1139.15	Метод спутниковых геодезических измерений (определений)	0.10	Закрепление отсутствует
1634	6007.40	-1138.58	Метод спутниковых геодезических измерений (определений)	0.10	Закрепление отсутствует
1635	5991.78	-1128.12	Метод спутниковых геодезических измерений (определений)	0.10	Закрепление отсутствует
1636	5995.66	-1121.34	Метод спутниковых геодезических измерений (определений)	0.10	Закрепление отсутствует

2. Сведения о характерных точках границ объекта

Обозначение характерных точек границ	Координаты, м		Метод определения координат характерной точки	Средняя квадратическая погрешность положения характерной точки (Mt), м	Описание обозначения точки на местности (при наличии)
	X	Y			
1	2	3	4	5	6
1637	5992.19	-1119.35	Метод спутниковых геодезических измерений (определений)	0.10	Закрепление отсутствует
1638	5988.42	-1125.95	Метод спутниковых геодезических измерений (определений)	0.10	Закрепление отсутствует
1639	5973.76	-1116.81	Метод спутниковых геодезических измерений (определений)	0.10	Закрепление отсутствует
1640	5973.12	-1116.44	Метод спутниковых геодезических измерений (определений)	0.10	Закрепление отсутствует
1641	5977.17	-1110.13	Метод спутниковых геодезических измерений (определений)	0.10	Закрепление отсутствует
1642	5973.81	-1107.97	Метод спутниковых геодезических измерений (определений)	0.10	Закрепление отсутствует
1643	5969.65	-1114.44	Метод спутниковых геодезических измерений (определений)	0.10	Закрепление отсутствует
1644	5937.43	-1095.85	Метод спутниковых геодезических измерений (определений)	0.10	Закрепление отсутствует
1645	5941.62	-1088.92	Метод спутниковых геодезических измерений (определений)	0.10	Закрепление отсутствует
1646	5938.19	-1086.85	Метод спутниковых геодезических измерений (определений)	0.10	Закрепление отсутствует
1647	5934.02	-1093.75	Метод спутниковых геодезических измерений (определений)	0.10	Закрепление отсутствует
1648	5928.30	-1089.98	Метод спутниковых геодезических измерений (определений)	0.10	Закрепление отсутствует
1649	5932.54	-1083.12	Метод спутниковых геодезических измерений (определений)	0.10	Закрепление отсутствует

2. Сведения о характерных точках границ объекта

Обозначение характерных точек границ	Координаты, м		Метод определения координат характерной точки	Средняя квадратическая погрешность положения характерной точки (Mt), м	Описание обозначения точки на местности (при наличии)
	X	Y			
1	2	3	4	5	6
1689	5788.30	-1235.48	Метод спутниковых геодезических измерений (определений)	0.10	Закрепление отсутствует
1690	5792.21	-1229.06	Метод спутниковых геодезических измерений (определений)	0.10	Закрепление отсутствует
1691	5788.79	-1226.99	Метод спутниковых геодезических измерений (определений)	0.10	Закрепление отсутствует
1692	5784.91	-1233.37	Метод спутниковых геодезических измерений (определений)	0.10	Закрепление отсутствует
1693	5770.30	-1224.05	Метод спутниковых геодезических измерений (определений)	0.10	Закрепление отсутствует
1694	5773.88	-1217.54	Метод спутниковых геодезических измерений (определений)	0.10	Закрепление отсутствует
1695	5770.38	-1215.61	Метод спутниковых геодезических измерений (определений)	0.10	Закрепление отсутствует
1696	5766.92	-1221.90	Метод спутниковых геодезических измерений (определений)	0.10	Закрепление отсутствует
1697	5750.33	-1211.50	Метод спутниковых геодезических измерений (определений)	0.10	Закрепление отсутствует
1698	5753.83	-1205.35	Метод спутниковых геодезических измерений (определений)	0.10	Закрепление отсутствует
1699	5750.36	-1203.37	Метод спутниковых геодезических измерений (определений)	0.10	Закрепление отсутствует
1700	5746.95	-1209.36	Метод спутниковых геодезических измерений (определений)	0.10	Закрепление отсутствует
1701	5725.85	-1195.79	Метод спутниковых геодезических измерений (определений)	0.10	Закрепление отсутствует

2. Сведения о характерных точках границ объекта

Обозначение характерных точек границ	Координаты, м		Метод определения координат характерной точки	Средняя квадратическая погрешность положения характерной точки (Mt), м	Описание обозначения точки на местности (при наличии)
	X	Y			
1	2	3	4	5	6
1741	5508.02	-1057.75	Метод спутниковых геодезических измерений (определений)	0.10	Закрепление отсутствует
1742	5511.51	-1051.69	Метод спутниковых геодезических измерений (определений)	0.10	Закрепление отсутствует
1743	5508.04	-1049.69	Метод спутниковых геодезических измерений (определений)	0.10	Закрепление отсутствует
1744	5504.65	-1055.58	Метод спутниковых геодезических измерений (определений)	0.10	Закрепление отсутствует
1745	5502.96	-1054.50	Метод спутниковых геодезических измерений (определений)	0.10	Закрепление отсутствует
1746	5500.96	-1057.97	Метод спутниковых геодезических измерений (определений)	0.10	Закрепление отсутствует
1747	5522.90	-1072.05	Метод спутниковых геодезических измерений (определений)	0.10	Закрепление отсутствует
1748	5540.71	-1083.07	Метод спутниковых геодезических измерений (определений)	0.10	Закрепление отсутствует
1749	5550.34	-1089.55	Метод спутниковых геодезических измерений (определений)	0.10	Закрепление отсутствует
1750	5564.36	-1097.94	Метод спутниковых геодезических измерений (определений)	0.10	Закрепление отсутствует
1751	5573.20	-1103.47	Метод спутниковых геодезических измерений (определений)	0.10	Закрепление отсутствует
1752	5569.08	-1110.65	Метод спутниковых геодезических измерений (определений)	0.10	Закрепление отсутствует
1753	5568.68	-1110.42	Метод спутниковых геодезических измерений (определений)	0.10	Закрепление отсутствует

2. Сведения о характерных точках границ объекта

Обозначение характерных точек границ	Координаты, м		Метод определения координат характерной точки	Средняя квадратическая погрешность положения характерной точки (Mt), м	Описание обозначения точки на местности (при наличии)
	X	Y			
1	2	3	4	5	6
1793	5815.82	-1265.29	Метод спутниковых геодезических измерений (определений)	0.10	Закрепление отсутствует
1794	5809.38	-1261.39	Метод спутниковых геодезических измерений (определений)	0.10	Закрепление отсутствует
1795	5791.21	-1248.48	Метод спутниковых геодезических измерений (определений)	0.10	Закрепление отсутствует
1796	5774.85	-1237.99	Метод спутниковых геодезических измерений (определений)	0.10	Закрепление отсутствует
1797	5749.91	-1221.90	Метод спутниковых геодезических измерений (определений)	0.10	Закрепление отсутствует
1798	5732.64	-1211.27	Метод спутниковых геодезических измерений (определений)	0.10	Закрепление отсутствует
1799	5723.22	-1205.33	Метод спутниковых геодезических измерений (определений)	0.10	Закрепление отсутствует
1800	5701.10	-1191.65	Метод спутниковых геодезических измерений (определений)	0.10	Закрепление отсутствует
1801	5680.04	-1177.22	Метод спутниковых геодезических измерений (определений)	0.10	Закрепление отсутствует
1802	5650.42	-1159.24	Метод спутниковых геодезических измерений (определений)	0.10	Закрепление отсутствует
1803	5648.34	-1162.65	Метод спутниковых геодезических измерений (определений)	0.10	Закрепление отсутствует
1804	5676.18	-1179.56	Метод спутниковых геодезических измерений (определений)	0.10	Закрепление отсутствует
1805	5671.04	-1187.75	Метод спутниковых геодезических измерений (определений)	0.10	Закрепление отсутствует

2. Сведения о характерных точках границ объекта

Обозначение характерных точек границ	Координаты, м		Метод определения координат характерной точки	Средняя квадратическая погрешность положения характерной точки (Mt), м	Описание обозначения точки на местности (при наличии)
	X	Y			
1	2	3	4	5	6
1650	5929.13	-1081.02	Метод спутниковых геодезических измерений (определений)	0.10	Закрепление отсутствует
1651	5924.96	-1087.77	Метод спутниковых геодезических измерений (определений)	0.10	Закрепление отсутствует
1652	5903.90	-1073.93	Метод спутниковых геодезических измерений (определений)	0.10	Закрепление отсутствует
1653	5907.96	-1068.26	Метод спутниковых геодезических измерений (определений)	0.10	Закрепление отсутствует
1654	5904.71	-1065.93	Метод спутниковых геодезических измерений (определений)	0.10	Закрепление отсутствует
1655	5900.60	-1071.66	Метод спутниковых геодезических измерений (определений)	0.10	Закрепление отсутствует
1656	5895.87	-1068.25	Метод спутниковых геодезических измерений (определений)	0.10	Закрепление отсутствует
1657	5890.99	-1065.10	Метод спутниковых геодезических измерений (определений)	0.10	Закрепление отсутствует
1658	5894.18	-1059.69	Метод спутниковых геодезических измерений (определений)	0.10	Закрепление отсутствует
1659	5890.73	-1057.66	Метод спутниковых геодезических измерений (определений)	0.10	Закрепление отсутствует
1660	5887.61	-1062.97	Метод спутниковых геодезических измерений (определений)	0.10	Закрепление отсутствует
1661	5878.78	-1057.53	Метод спутниковых геодезических измерений (определений)	0.10	Закрепление отсутствует
1662	5881.96	-1052.17	Метод спутниковых геодезических измерений (определений)	0.10	Закрепление отсутствует

2. Сведения о характерных точках границ объекта

Обозначение характерных точек границ	Координаты, м		Метод определения координат характерной точки	Средняя квадратическая погрешность положения характерной точки (Mt), м	Описание обозначения точки на местности (при наличии)
	X	Y			
1	2	3	4	5	6
1702	5729.23	-1189.64	Метод спутниковых геодезических измерений (определений)	0.10	Закрепление отсутствует
1703	5725.73	-1187.71	Метод спутниковых геодезических измерений (определений)	0.10	Закрепление отсутствует
1704	5722.47	-1193.63	Метод спутниковых геодезических измерений (определений)	0.10	Закрепление отсутствует
1705	5718.13	-1190.88	Метод спутниковых геодезических измерений (определений)	0.10	Закрепление отсутствует
1706	5721.65	-1185.15	Метод спутниковых геодезических измерений (определений)	0.10	Закрепление отсутствует
1707	5718.24	-1183.05	Метод спутниковых геодезических измерений (определений)	0.10	Закрепление отсутствует
1708	5714.77	-1188.71	Метод спутниковых геодезических измерений (определений)	0.10	Закрепление отсутствует
1709	5689.60	-1172.09	Метод спутниковых геодезических измерений (определений)	0.10	Закрепление отсутствует
1710	5695.28	-1162.44	Метод спутниковых геодезических измерений (определений)	0.10	Закрепление отсутствует
1711	5685.71	-1156.81	Метод спутниковых геодезических измерений (определений)	0.10	Закрепление отсутствует
1712	5683.68	-1160.26	Метод спутниковых геодезических измерений (определений)	0.10	Закрепление отсутствует
1713	5689.80	-1163.86	Метод спутниковых геодезических измерений (определений)	0.10	Закрепление отсутствует
1714	5686.23	-1169.93	Метод спутниковых геодезических измерений (определений)	0.10	Закрепление отсутствует

2. Сведения о характерных точках границ объекта

Обозначение характерных точек границ	Координаты, м		Метод определения координат характерной точки	Средняя квадратическая погрешность положения характерной точки (Mt), м	Описание обозначения точки на местности (при наличии)
	X	Y			
1	2	3	4	5	6
1754	5554.90	-1101.64	Метод спутниковых геодезических измерений (определений)	0.10	Закрепление отсутствует
1755	5531.45	-1086.98	Метод спутниковых геодезических измерений (определений)	0.10	Закрепление отсутствует
1756	5512.40	-1074.80	Метод спутниковых геодезических измерений (определений)	0.10	Закрепление отсутствует
1757	5505.93	-1070.41	Метод спутниковых геодезических измерений (определений)	0.10	Закрепление отсутствует
1758	5502.33	-1068.45	Метод спутниковых геодезических измерений (определений)	0.10	Закрепление отсутствует
1759	5500.42	-1071.96	Метод спутниковых геодезических измерений (определений)	0.10	Закрепление отсутствует
1760	5502.18	-1072.92	Метод спутниковых геодезических измерений (определений)	0.10	Закрепление отсутствует
1761	5498.98	-1078.80	Метод спутниковых геодезических измерений (определений)	0.10	Закрепление отсутствует
1762	5502.49	-1080.71	Метод спутниковых геодезических измерений (определений)	0.10	Закрепление отсутствует
1763	5505.59	-1075.01	Метод спутниковых геодезических измерений (определений)	0.10	Закрепление отсутствует
1764	5510.20	-1078.14	Метод спутниковых геодезических измерений (определений)	0.10	Закрепление отсутствует
1765	5527.63	-1089.28	Метод спутниковых геодезических измерений (определений)	0.10	Закрепление отсутствует
1766	5524.03	-1094.94	Метод спутниковых геодезических измерений (определений)	0.10	Закрепление отсутствует

2. Сведения о характерных точках границ объекта

Обозначение характерных точек границ	Координаты, м		Метод определения координат характерной точки	Средняя квадратическая погрешность положения характерной точки (Mt), м	Описание обозначения точки на местности (при наличии)
	X	Y			
1	2	3	4	5	6
1806	5674.42	-1189.87	Метод спутниковых геодезических измерений (определений)	0.10	Закрепление отсутствует
1807	5679.54	-1181.73	Метод спутниковых геодезических измерений (определений)	0.10	Закрепление отсутствует
1808	5697.38	-1193.94	Метод спутниковых геодезических измерений (определений)	0.10	Закрепление отсутствует
1809	5692.94	-1201.98	Метод спутниковых геодезических измерений (определений)	0.10	Закрепление отсутствует
1810	5696.44	-1203.92	Метод спутниковых геодезических измерений (определений)	0.10	Закрепление отсутствует
1811	5700.74	-1196.13	Метод спутниковых геодезических измерений (определений)	0.10	Закрепление отсутствует
1812	5719.38	-1207.66	Метод спутниковых геодезических измерений (определений)	0.10	Закрепление отсутствует
1813	5714.46	-1215.41	Метод спутниковых геодезических измерений (определений)	0.10	Закрепление отсутствует
1814	5717.83	-1217.55	Метод спутниковых геодезических измерений (определений)	0.10	Закрепление отсутствует
1815	5722.77	-1209.78	Метод спутниковых геодезических измерений (определений)	0.10	Закрепление отсутствует
1816	5729.55	-1214.05	Метод спутниковых геодезических измерений (определений)	0.10	Закрепление отсутствует
1817	5724.54	-1222.35	Метод спутниковых геодезических измерений (определений)	0.10	Закрепление отсутствует
1818	5727.97	-1224.42	Метод спутниковых геодезических измерений (определений)	0.10	Закрепление отсутствует

2. Сведения о характерных точках границ объекта

Обозначение характерных точек границ	Координаты, м		Метод определения координат характерной точки	Средняя квадратическая погрешность положения характерной точки (Mt), м	Описание обозначения точки на местности (при наличии)
	X	Y			
1	2	3	4	5	6
1663	5878.52	-1050.13	Метод спутниковых геодезических измерений (определений)	0.10	Закрепление отсутствует
1664	5875.36	-1055.45	Метод спутниковых геодезических измерений (определений)	0.10	Закрепление отсутствует
1665	5874.15	-1054.74	Метод спутниковых геодезических измерений (определений)	0.10	Закрепление отсутствует
1666	5872.11	-1058.18	Метод спутниковых геодезических измерений (определений)	0.10	Закрепление отсутствует
1667	5875.02	-1059.91	Метод спутниковых геодезических измерений (определений)	0.10	Закрепление отсутствует
1668	5887.23	-1067.44	Метод спутниковых геодезических измерений (определений)	0.10	Закрепление отсутствует
1669	5893.61	-1071.55	Метод спутниковых геодезических измерений (определений)	0.10	Закрепление отсутствует
1670	5899.92	-1076.11	Метод спутниковых геодезических измерений (определений)	0.10	Закрепление отсутствует
1671	5924.48	-1092.25	Метод спутниковых геодезических измерений (определений)	0.10	Закрепление отсутствует
1672	5933.58	-1098.25	Метод спутниковых геодезических измерений (определений)	0.10	Закрепление отсутствует
1673	5941.43	-1102.78	Метод спутниковых геодезических измерений (определений)	0.10	Закрепление отсутствует
1674	5930.50	-1121.04	Метод спутниковых геодезических измерений (определений)	0.10	Закрепление отсутствует
1675	5933.94	-1123.09	Метод спутниковых геодезических измерений (определений)	0.10	Закрепление отсутствует

2. Сведения о характерных точках границ объекта

Обозначение характерных точек границ	Координаты, м		Метод определения координат характерной точки	Средняя квадратическая погрешность положения характерной точки (Mt), м	Описание обозначения точки на местности (при наличии)
	X	Y			
1	2	3	4	5	6
1715	5651.69	-1148.35	Метод спутниковых геодезических измерений (определений)	0.10	Закрепление отсутствует
1716	5605.80	-1119.26	Метод спутниковых геодезических измерений (определений)	0.10	Закрепление отсутствует
1717	5609.11	-1114.02	Метод спутниковых геодезических измерений (определений)	0.10	Закрепление отсутствует
1718	5605.73	-1111.88	Метод спутниковых геодезических измерений (определений)	0.10	Закрепление отсутствует
1719	5602.42	-1117.11	Метод спутниковых геодезических измерений (определений)	0.10	Закрепление отсутствует
1720	5587.50	-1107.51	Метод спутниковых геодезических измерений (определений)	0.10	Закрепление отсутствует
1721	5590.71	-1102.13	Метод спутниковых геодезических измерений (определений)	0.10	Закрепление отсутствует
1722	5587.28	-1100.08	Метод спутниковых геодезических измерений (определений)	0.10	Закрепление отсутствует
1723	5584.11	-1105.40	Метод спутниковых геодезических измерений (определений)	0.10	Закрепление отсутствует
1724	5576.93	-1101.09	Метод спутниковых геодезических измерений (определений)	0.10	Закрепление отсутствует
1725	5568.09	-1095.55	Метод спутниковых геодезических измерений (определений)	0.10	Закрепление отсутствует
1726	5571.45	-1089.66	Метод спутниковых геодезических измерений (определений)	0.10	Закрепление отсутствует
1727	5567.97	-1087.68	Метод спутниковых геодезических измерений (определений)	0.10	Закрепление отсутствует

2. Сведения о характерных точках границ объекта

Обозначение характерных точек границ	Координаты, м		Метод определения координат характерной точки	Средняя квадратическая погрешность положения характерной точки (Mt), м	Описание обозначения точки на местности (при наличии)
	X	Y			
1	2	3	4	5	6
1767	5527.41	-1097.09	Метод спутниковых геодезических измерений (определений)	0.10	Закрепление отсутствует
1768	5531.01	-1091.42	Метод спутниковых геодезических измерений (определений)	0.10	Закрепление отсутствует
1769	5551.06	-1103.96	Метод спутниковых геодезических измерений (определений)	0.10	Закрепление отсутствует
1770	5547.47	-1109.60	Метод спутниковых геодезических измерений (определений)	0.10	Закрепление отсутствует
1771	5550.85	-1111.75	Метод спутниковых геодезических измерений (определений)	0.10	Закрепление отсутствует
1772	5554.45	-1106.09	Метод спутниковых геодезических измерений (определений)	0.10	Закрепление отсутствует
1773	5564.93	-1112.78	Метод спутниковых геодезических измерений (определений)	0.10	Закрепление отсутствует
1774	5561.46	-1118.57	Метод спутниковых геодезических измерений (определений)	0.10	Закрепление отсутствует
1775	5564.89	-1120.62	Метод спутниковых геодезических измерений (определений)	0.10	Закрепление отсутствует
1776	5568.35	-1114.85	Метод спутниковых геодезических измерений (определений)	0.10	Закрепление отсутствует
1777	5570.56	-1116.11	Метод спутниковых геодезических измерений (определений)	0.10	Закрепление отсутствует
1778	5576.61	-1105.56	Метод спутниковых геодезических измерений (определений)	0.10	Закрепление отсутствует
1779	5583.74	-1109.85	Метод спутниковых геодезических измерений (определений)	0.10	Закрепление отсутствует

2. Сведения о характерных точках границ объекта

Обозначение характерных точек границ	Координаты, м		Метод определения координат характерной точки	Средняя квадратическая погрешность положения характерной точки (Mt), м	Описание обозначения точки на местности (при наличии)
	X	Y			
1	2	3	4	5	6
1819	5732.95	-1216.16	Метод спутниковых геодезических измерений (определений)	0.10	Закрепление отсутствует
1820	5746.14	-1224.28	Метод спутниковых геодезических измерений (определений)	0.10	Закрепление отсутствует
1821	5740.89	-1233.32	Метод спутниковых геодезических измерений (определений)	0.10	Закрепление отсутствует
1822	5744.35	-1235.32	Метод спутниковых геодезических измерений (определений)	0.10	Закрепление отсутствует
1823	5749.52	-1226.41	Метод спутниковых геодезических измерений (определений)	0.10	Закрепление отсутствует
1824	5771.00	-1240.27	Метод спутниковых геодезических измерений (определений)	0.10	Закрепление отсутствует
1825	5765.70	-1248.52	Метод спутниковых геодезических измерений (определений)	0.10	Закрепление отсутствует
1826	5769.06	-1250.68	Метод спутниковых геодезических измерений (определений)	0.10	Закрепление отсутствует
1827	5774.37	-1242.44	Метод спутниковых геодезических измерений (определений)	0.10	Закрепление отсутствует
1828	5787.35	-1250.76	Метод спутниковых геодезических измерений (определений)	0.10	Закрепление отсутствует
1829	5782.19	-1259.13	Метод спутниковых геодезических измерений (определений)	0.10	Закрепление отсутствует
1830	5785.60	-1261.23	Метод спутниковых геодезических измерений (определений)	0.10	Закрепление отсутствует
1831	5790.67	-1253.01	Метод спутниковых геодезических измерений (определений)	0.10	Закрепление отсутствует

2. Сведения о характерных точках границ объекта

Обозначение характерных точек границ	Координаты, м		Метод определения координат характерной точки	Средняя квадратическая погрешность положения характерной точки (Mt), м	Описание обозначения точки на местности (при наличии)
	X	Y			
1	2	3	4	5	6
1676	5944.90	-1104.78	Метод спутниковых геодезических измерений (определений)	0.10	Закрепление отсутствует
1677	5969.31	-1118.86	Метод спутниковых геодезических измерений (определений)	0.10	Закрепление отсутствует
1678	5969.84	-1119.17	Метод спутниковых геодезических измерений (определений)	0.10	Закрепление отсутствует
1679	5953.46	-1142.57	Метод спутниковых геодезических измерений (определений)	0.10	Закрепление отсутствует
1680	5918.24	-1169.66	Метод спутниковых геодезических измерений (определений)	0.10	Закрепление отсутствует
1681	5892.36	-1196.31	Метод спутниковых геодезических измерений (определений)	0.10	Закрепление отсутствует
1682	5827.26	-1258.58	Метод спутниковых геодезических измерений (определений)	0.10	Закрепление отсутствует
1683	5826.65	-1258.12	Метод спутниковых геодезических измерений (определений)	0.10	Закрепление отсутствует
1684	5816.38	-1252.47	Метод спутниковых геодезических измерений (определений)	0.10	Закрепление отсутствует
1685	5804.60	-1245.39	Метод спутниковых геодезических измерений (определений)	0.10	Закрепление отсутствует
1686	5808.24	-1239.14	Метод спутниковых геодезических измерений (определений)	0.10	Закрепление отсутствует
1687	5804.78	-1237.13	Метод спутниковых геодезических измерений (определений)	0.10	Закрепление отсутствует
1688	5801.18	-1243.32	Метод спутниковых геодезических измерений (определений)	0.10	Закрепление отсутствует

2. Сведения о характерных точках границ объекта

Обозначение характерных точек границ	Координаты, м		Метод определения координат характерной точки	Средняя квадратическая погрешность положения характерной точки (Mt), м	Описание обозначения точки на местности (при наличии)
	X	Y			
1	2	3	4	5	6
1728	5564.67	-1093.47	Метод спутниковых геодезических измерений (определений)	0.10	Закрепление отсутствует
1729	5554.10	-1087.14	Метод спутниковых геодезических измерений (определений)	0.10	Закрепление отсутствует
1730	5557.68	-1080.71	Метод спутниковых геодезических измерений (определений)	0.10	Закрепление отсутствует
1731	5554.18	-1078.76	Метод спутниковых геодезических измерений (определений)	0.10	Закрепление отсутствует
1732	5550.72	-1084.99	Метод спутниковых геодезических измерений (определений)	0.10	Закрепление отсутствует
1733	5544.41	-1080.74	Метод спутниковых геодезических измерений (определений)	0.10	Закрепление отсутствует
1734	5547.66	-1074.62	Метод спутниковых геодезических измерений (определений)	0.10	Закрепление отсутствует
1735	5544.13	-1072.74	Метод спутниковых геодезических измерений (определений)	0.10	Закрепление отсутствует
1736	5541.03	-1078.56	Метод спутниковых геодезических измерений (определений)	0.10	Закрепление отсутствует
1737	5526.70	-1069.70	Метод спутниковых геодезических измерений (определений)	0.10	Закрепление отсутствует
1738	5530.24	-1063.86	Метод спутниковых геодезических измерений (определений)	0.10	Закрепление отсутствует
1739	5526.81	-1061.79	Метод спутниковых геодезических измерений (определений)	0.10	Закрепление отсутствует
1740	5523.32	-1067.56	Метод спутниковых геодезических измерений (определений)	0.10	Закрепление отсутствует

2. Сведения о характерных точках границ объекта

Обозначение характерных точек границ	Координаты, м		Метод определения координат характерной точки	Средняя квадратическая погрешность положения характерной точки (Mt), м	Описание обозначения точки на местности (при наличии)
	X	Y			
1	2	3	4	5	6
1780	5601.96	-1121.57	Метод спутниковых геодезических измерений (определений)	0.10	Закрепление отсутствует
1781	5649.55	-1151.73	Метод спутниковых геодезических измерений (определений)	0.10	Закрепление отсутствует
1782	5685.83	-1174.40	Метод спутниковых геодезических измерений (определений)	0.10	Закрепление отсутствует
1783	5714.31	-1193.20	Метод спутниковых геодезических измерений (определений)	0.10	Закрепление отсутствует
1784	5722.12	-1198.15	Метод спутниковых геодезических измерений (определений)	0.10	Закрепление отсутствует
1785	5748.33	-1215.01	Метод спутниковых геодезических измерений (определений)	0.10	Закрепление отсутствует
1786	5748.35	-1214.98	Метод спутниковых геодезических измерений (определений)	0.10	Закрепление отсутствует
1787	5766.58	-1226.41	Метод спутниковых геодезических измерений (определений)	0.10	Закрепление отсутствует
1788	5784.50	-1237.85	Метод спутниковых геодезических измерений (определений)	0.10	Закрепление отсутствует
1789	5800.85	-1247.79	Метод спутниковых геодезических измерений (определений)	0.10	Закрепление отсутствует
1790	5814.42	-1255.95	Метод спутниковых геодезических измерений (определений)	0.10	Закрепление отсутствует
1791	5822.57	-1260.44	Метод спутниковых геодезических измерений (определений)	0.10	Закрепление отсутствует
1792	5817.93	-1266.57	Метод спутниковых геодезических измерений (определений)	0.10	Закрепление отсутствует

2. Сведения о характерных точках границ объекта

Обозначение характерных точек границ	Координаты, м		Метод определения координат характерной точки	Средняя квадратическая погрешность положения характерной точки (Mt), м	Описание обозначения точки на местности (при наличии)
	X	Y			
1	2	3	4	5	6
1832	5805.60	-1263.61	Метод спутниковых геодезических измерений (определений)	0.10	Закрепление отсутствует
1833	5800.67	-1271.60	Метод спутниковых геодезических измерений (определений)	0.10	Закрепление отсутствует
1834	5804.08	-1273.70	Метод спутниковых геодезических измерений (определений)	0.10	Закрепление отсутствует
1835	5808.94	-1265.80	Метод спутниковых геодезических измерений (определений)	0.10	Закрепление отсутствует
1836	5813.74	-1268.71	Метод спутниковых геодезических измерений (определений)	0.10	Закрепление отсутствует
1837	5818.24	-1271.44	Метод спутниковых геодезических измерений (определений)	0.10	Закрепление отсутствует
1838	5776.32	-1326.86	Метод спутниковых геодезических измерений (определений)	0.10	Закрепление отсутствует
1839	5748.90	-1309.25	Метод спутниковых геодезических измерений (определений)	0.10	Закрепление отсутствует
1840	5753.20	-1302.64	Метод спутниковых геодезических измерений (определений)	0.10	Закрепление отсутствует
1841	5749.85	-1300.45	Метод спутниковых геодезических измерений (определений)	0.10	Закрепление отсутствует
1842	5745.60	-1306.98	Метод спутниковых геодезических измерений (определений)	0.10	Закрепление отсутствует
1843	5738.19	-1301.51	Метод спутниковых геодезических измерений (определений)	0.10	Закрепление отсутствует
1844	5742.25	-1295.04	Метод спутниковых геодезических измерений (определений)	0.10	Закрепление отсутствует

2. Сведения о характерных точках границ объекта

Обозначение характерных точек границ	Координаты, м		Метод определения координат характерной точки	Средняя квадратическая погрешность положения характерной точки (Mt), м	Описание обозначения точки на местности (при наличии)
	X	Y			
1	2	3	4	5	6
1845	5738.86	-1292.91	Метод спутниковых геодезических измерений (определений)	0.10	Закрепление отсутствует
1846	5734.88	-1299.26	Метод спутниковых геодезических измерений (определений)	0.10	Закрепление отсутствует
1847	5716.20	-1287.54	Метод спутниковых геодезических измерений (определений)	0.10	Закрепление отсутствует
1848	5719.56	-1281.78	Метод спутниковых геодезических измерений (определений)	0.10	Закрепление отсутствует
1849	5716.10	-1279.77	Метод спутниковых геодезических измерений (определений)	0.10	Закрепление отсутствует
1850	5712.80	-1285.43	Метод спутниковых геодезических измерений (определений)	0.10	Закрепление отсутствует
1851	5705.57	-1281.47	Метод спутниковых геодезических измерений (определений)	0.10	Закрепление отсутствует
1852	5709.87	-1274.79	Метод спутниковых геодезических измерений (определений)	0.10	Закрепление отсутствует
1853	5706.50	-1272.62	Метод спутниковых геодезических измерений (определений)	0.10	Закрепление отсутствует
1854	5702.21	-1279.29	Метод спутниковых геодезических измерений (определений)	0.10	Закрепление отсутствует
1855	5702.13	-1279.22	Метод спутниковых геодезических измерений (определений)	0.10	Закрепление отсутствует
1856	5682.47	-1267.45	Метод спутниковых геодезических измерений (определений)	0.10	Закрепление отсутствует
1857	5686.50	-1261.42	Метод спутниковых геодезических измерений (определений)	0.10	Закрепление отсутствует

2. Сведения о характерных точках границ объекта

Обозначение характерных точек границ	Координаты, м		Метод определения координат характерной точки	Средняя квадратическая погрешность положения характерной точки (Mt), м	Описание обозначения точки на местности (при наличии)
	X	Y			
1	2	3	4	5	6
1897	5474.32	-1134.72	Метод спутниковых геодезических измерений (определений)	0.10	Закрепление отсутствует
1898	5478.03	-1128.76	Метод спутниковых геодезических измерений (определений)	0.10	Закрепление отсутствует
1899	5474.63	-1126.65	Метод спутниковых геодезических измерений (определений)	0.10	Закрепление отсутствует
1900	5470.93	-1132.59	Метод спутниковых геодезических измерений (определений)	0.10	Закрепление отсутствует
1901	5470.09	-1132.06	Метод спутниковых геодезических измерений (определений)	0.10	Закрепление отсутствует
1902	5467.97	-1135.46	Метод спутниковых геодезических измерений (определений)	0.10	Закрепление отсутствует
1903	5470.51	-1137.04	Метод спутниковых геодезических измерений (определений)	0.10	Закрепление отсутствует
1904	5490.52	-1149.69	Метод спутниковых геодезических измерений (определений)	0.10	Закрепление отсутствует
1905	5502.19	-1157.23	Метод спутниковых геодезических измерений (определений)	0.10	Закрепление отсутствует
1906	5531.01	-1175.57	Метод спутниковых геодезических измерений (определений)	0.10	Закрепление отсутствует
1907	5545.35	-1184.94	Метод спутниковых геодезических измерений (определений)	0.10	Закрепление отсутствует
1908	5557.74	-1192.72	Метод спутниковых геодезических измерений (определений)	0.10	Закрепление отсутствует
1909	5616.65	-1229.79	Метод спутниковых геодезических измерений (определений)	0.10	Закрепление отсутствует

2. Сведения о характерных точках границ объекта

Обозначение характерных точек границ	Координаты, м		Метод определения координат характерной точки	Средняя квадратическая погрешность положения характерной точки (Mt), м	Описание обозначения точки на местности (при наличии)
	X	Y			
1	2	3	4	5	6
1949	5604.48	-1243.05	Метод спутниковых геодезических измерений (определений)	0.10	Закрепление отсутствует
1950	5607.89	-1245.14	Метод спутниковых геодезических измерений (определений)	0.10	Закрепление отсутствует
1951	5610.59	-1240.73	Метод спутниковых геодезических измерений (определений)	0.10	Закрепление отсутствует
1952	5625.95	-1250.38	Метод спутниковых геодезических измерений (определений)	0.10	Закрепление отсутствует
1953	5623.27	-1254.90	Метод спутниковых геодезических измерений (определений)	0.10	Закрепление отсутствует
1954	5626.71	-1256.94	Метод спутниковых геодезических измерений (определений)	0.10	Закрепление отсутствует
1955	5629.33	-1252.53	Метод спутниковых геодезических измерений (определений)	0.10	Закрепление отсутствует
1956	5656.11	-1269.72	Метод спутниковых геодезических измерений (определений)	0.10	Закрепление отсутствует
1957	5653.52	-1274.07	Метод спутниковых геодезических измерений (определений)	0.10	Закрепление отсутствует
1958	5656.95	-1276.12	Метод спутниковых геодезических измерений (определений)	0.10	Закрепление отсутствует
1959	5659.52	-1271.81	Метод спутниковых геодезических измерений (определений)	0.10	Закрепление отсутствует
1960	5660.41	-1272.32	Метод спутниковых геодезических измерений (определений)	0.10	Закрепление отсутствует
1961	5662.42	-1268.87	Метод спутниковых геодезических измерений (определений)	0.10	Закрепление отсутствует

2. Сведения о характерных точках границ объекта

Обозначение характерных точек границ	Координаты, м		Метод определения координат характерной точки	Средняя квадратическая погрешность положения характерной точки (Mt), м	Описание обозначения точки на местности (при наличии)
	X	Y			
1	2	3	4	5	6
2001	5819.24	-1389.02	Метод спутниковых геодезических измерений (определений)	0.10	Закрепление отсутствует
2002	5815.22	-1386.19	Метод спутниковых геодезических измерений (определений)	0.10	Закрепление отсутствует
2003	5812.92	-1389.46	Метод спутниковых геодезических измерений (определений)	0.10	Закрепление отсутствует
2004	5817.02	-1392.35	Метод спутниковых геодезических измерений (определений)	0.10	Закрепление отсутствует
2005	5805.75	-1408.63	Метод спутниковых геодезических измерений (определений)	0.10	Закрепление отсутствует
2006	5801.50	-1405.76	Метод спутниковых геодезических измерений (определений)	0.10	Закрепление отсутствует
2007	5799.27	-1409.08	Метод спутниковых геодезических измерений (определений)	0.10	Закрепление отсутствует
2008	5803.48	-1411.92	Метод спутниковых геодезических измерений (определений)	0.10	Закрепление отсутствует
2009	5800.36	-1416.41	Метод спутниковых геодезических измерений (определений)	0.10	Закрепление отсутствует
2010	5795.11	-1423.91	Метод спутниковых геодезических измерений (определений)	0.10	Закрепление отсутствует
2011	5790.06	-1420.58	Метод спутниковых геодезических измерений (определений)	0.10	Закрепление отсутствует
2012	5787.86	-1423.92	Метод спутниковых геодезических измерений (определений)	0.10	Закрепление отсутствует
2013	5792.88	-1427.23	Метод спутниковых геодезических измерений (определений)	0.10	Закрепление отсутствует

2. Сведения о характерных точках границ объекта

Обозначение характерных точек границ	Координаты, м		Метод определения координат характерной точки	Средняя квадратическая погрешность положения характерной точки (Mt), м	Описание обозначения точки на местности (при наличии)
	X	Y			
1	2	3	4	5	6
1858	5683.18	-1259.19	Метод спутниковых геодезических измерений (определений)	0.10	Закрепление отсутствует
1859	5679.08	-1265.32	Метод спутниковых геодезических измерений (определений)	0.10	Закрепление отсутствует
1860	5671.28	-1260.25	Метод спутниковых геодезических измерений (определений)	0.10	Закрепление отсутствует
1861	5675.63	-1253.08	Метод спутниковых геодезических измерений (определений)	0.10	Закрепление отсутствует
1862	5672.21	-1251.01	Метод спутниковых геодезических измерений (определений)	0.10	Закрепление отсутствует
1863	5667.89	-1258.13	Метод спутниковых геодезических измерений (определений)	0.10	Закрепление отсутствует
1864	5653.64	-1249.85	Метод спутниковых геодезических измерений (определений)	0.10	Закрепление отсутствует
1865	5657.98	-1243.13	Метод спутниковых геодезических измерений (определений)	0.10	Закрепление отсутствует
1866	5654.62	-1240.96	Метод спутниковых геодезических измерений (определений)	0.10	Закрепление отсутствует
1867	5650.24	-1247.75	Метод спутниковых геодезических измерений (определений)	0.10	Закрепление отсутствует
1868	5635.79	-1238.33	Метод спутниковых геодезических измерений (определений)	0.10	Закрепление отсутствует
1869	5640.17	-1231.22	Метод спутниковых геодезических измерений (определений)	0.10	Закрепление отсутствует
1870	5636.76	-1229.12	Метод спутниковых геодезических измерений (определений)	0.10	Закрепление отсутствует

2. Сведения о характерных точках границ объекта

Обозначение характерных точек границ	Координаты, м		Метод определения координат характерной точки	Средняя квадратическая погрешность положения характерной точки (Mt), м	Описание обозначения точки на местности (при наличии)
	X	Y			
1	2	3	4	5	6
1910	5631.94	-1240.60	Метод спутниковых геодезических измерений (определений)	0.10	Закрепление отсутствует
1911	5638.26	-1244.72	Метод спутниковых геодезических измерений (определений)	0.10	Закрепление отсутствует
1912	5634.22	-1250.91	Метод спутниковых геодезических измерений (определений)	0.10	Закрепление отсутствует
1913	5629.74	-1248.04	Метод спутниковых геодезических измерений (определений)	0.10	Закрепление отсутствует
1914	5582.94	-1218.63	Метод спутниковых геодезических измерений (определений)	0.10	Закрепление отсутствует
1915	5566.58	-1209.15	Метод спутниковых геодезических измерений (определений)	0.10	Закрепление отсутствует
1916	5546.77	-1196.58	Метод спутниковых геодезических измерений (определений)	0.10	Закрепление отсутствует
1917	5533.15	-1187.94	Метод спутниковых геодезических измерений (определений)	0.10	Закрепление отсутствует
1918	5498.85	-1165.82	Метод спутниковых геодезических измерений (определений)	0.10	Закрепление отсутствует
1919	5480.57	-1154.68	Метод спутниковых геодезических измерений (определений)	0.10	Закрепление отсутствует
1920	5458.89	-1140.14	Метод спутниковых геодезических измерений (определений)	0.10	Закрепление отсутствует
1921	5455.96	-1138.22	Метод спутниковых геодезических измерений (определений)	0.10	Закрепление отсутствует
1922	5453.76	-1141.56	Метод спутниковых геодезических измерений (определений)	0.10	Закрепление отсутствует

2. Сведения о характерных точках границ объекта

Обозначение характерных точек границ	Координаты, м		Метод определения координат характерной точки	Средняя квадратическая погрешность положения характерной точки (Mt), м	Описание обозначения точки на местности (при наличии)
	X	Y			
1	2	3	4	5	6
1962	5659.83	-1267.36	Метод спутниковых геодезических измерений (определений)	0.10	Закрепление отсутствует
1963	5637.58	-1253.08	Метод спутниковых геодезических измерений (определений)	0.10	Закрепление отсутствует
1964	5641.61	-1246.90	Метод спутниковых геодезических измерений (определений)	0.10	Закрепление отсутствует
1965	5649.78	-1252.22	Метод спутниковых геодезических измерений (определений)	0.10	Закрепление отсутствует
1966	5667.07	-1262.28	Метод спутниковых геодезических измерений (определений)	0.10	Закрепление отсутствует
1967	5678.78	-1269.90	Метод спутниковых геодезических измерений (определений)	0.10	Закрепление отсутствует
1968	5680.45	-1270.90	Метод спутниковых геодезических измерений (определений)	0.10	Закрепление отсутствует
1969	5671.17	-1285.35	Метод спутниковых геодезических измерений (определений)	0.10	Закрепление отсутствует
1970	5674.53	-1287.51	Метод спутниковых геодезических измерений (определений)	0.10	Закрепление отсутствует
1971	5683.89	-1272.96	Метод спутниковых геодезических измерений (определений)	0.10	Закрепление отсутствует
1972	5699.87	-1282.54	Метод спутниковых геодезических измерений (определений)	0.10	Закрепление отсутствует
1973	5701.62	-1283.87	Метод спутниковых геодезических измерений (определений)	0.10	Закрепление отсутствует
1974	5712.42	-1289.89	Метод спутниковых геодезических измерений (определений)	0.10	Закрепление отсутствует

2. Сведения о характерных точках границ объекта

Обозначение характерных точек границ	Координаты, м		Метод определения координат характерной точки	Средняя квадратическая погрешность положения характерной точки (Mt), м	Описание обозначения точки на местности (при наличии)
	X	Y			
1	2	3	4	5	6
2014	5783.53	-1441.75	Метод спутниковых геодезических измерений (определений)	0.10	Закрепление отсутствует
2015	5778.78	-1438.87	Метод спутниковых геодезических измерений (определений)	0.10	Закрепление отсутствует
2016	5776.70	-1442.29	Метод спутниковых геодезических измерений (определений)	0.10	Закрепление отсутствует
2017	5781.36	-1445.11	Метод спутниковых геодезических измерений (определений)	0.10	Закрепление отсутствует
2018	5779.38	-1448.18	Метод спутниковых геодезических измерений (определений)	0.10	Закрепление отсутствует
2019	5782.75	-1450.34	Метод спутниковых геодезических измерений (определений)	0.10	Закрепление отсутствует
2020	5785.83	-1445.55	Метод спутниковых геодезических измерений (определений)	0.10	Закрепление отсутствует
2021	5797.30	-1427.77	Метод спутниковых геодезических измерений (определений)	0.10	Закрепление отсутствует
2022	5803.65	-1418.70	Метод спутниковых геодезических измерений (определений)	0.10	Закрепление отсутствует
2023	5807.92	-1412.53	Метод спутниковых геодезических измерений (определений)	0.10	Закрепление отсутствует
2024	5821.44	-1392.99	Метод спутниковых геодезических измерений (определений)	0.10	Закрепление отсутствует
2025	5823.07	-1390.47	Метод спутниковых геодезических измерений (определений)	0.10	Закрепление отсутствует
2026	5830.59	-1395.61	Метод спутниковых геодезических измерений (определений)	0.10	Закрепление отсутствует

2. Сведения о характерных точках границ объекта

Обозначение характерных точек границ	Координаты, м		Метод определения координат характерной точки	Средняя квадратическая погрешность положения характерной точки (Mt), м	Описание обозначения точки на местности (при наличии)
	X	Y			
1	2	3	4	5	6
1871	5632.48	-1236.08	Метод спутниковых геодезических измерений (определений)	0.10	Закрепление отсутствует
1872	5620.45	-1227.57	Метод спутниковых геодезических измерений (определений)	0.10	Закрепление отсутствует
1873	5624.71	-1220.66	Метод спутниковых геодезических измерений (определений)	0.10	Закрепление отсутствует
1874	5621.30	-1218.56	Метод спутниковых геодезических измерений (определений)	0.10	Закрепление отсутствует
1875	5617.11	-1225.35	Метод спутниковых геодезических измерений (определений)	0.10	Закрепление отсутствует
1876	5561.56	-1190.40	Метод спутниковых геодезических измерений (определений)	0.10	Закрепление отсутствует
1877	5565.01	-1184.89	Метод спутниковых геодезических измерений (определений)	0.10	Закрепление отсутствует
1878	5561.62	-1182.76	Метод спутниковых геодезических измерений (определений)	0.10	Закрепление отсутствует
1879	5558.18	-1188.27	Метод спутниковых геодезических измерений (определений)	0.10	Закрепление отсутствует
1880	5549.02	-1182.52	Метод спутниковых геодезических измерений (определений)	0.10	Закрепление отсутствует
1881	5552.75	-1176.61	Метод спутниковых геодезических измерений (определений)	0.10	Закрепление отсутствует
1882	5549.37	-1174.48	Метод спутниковых геодезических измерений (определений)	0.10	Закрепление отсутствует
1883	5545.65	-1180.36	Метод спутниковых геодезических измерений (определений)	0.10	Закрепление отсутствует

2. Сведения о характерных точках границ объекта

Обозначение характерных точек границ	Координаты, м		Метод определения координат характерной точки	Средняя квадратическая погрешность положения характерной точки (Mt), м	Описание обозначения точки на местности (при наличии)
	X	Y			
1	2	3	4	5	6
1923	5455.01	-1142.39	Метод спутниковых геодезических измерений (определений)	0.10	Закрепление отсутствует
1924	5450.83	-1148.73	Метод спутниковых геодезических измерений (определений)	0.10	Закрепление отсутствует
1925	5454.17	-1150.93	Метод спутниковых геодезических измерений (определений)	0.10	Закрепление отсутствует
1926	5458.35	-1144.60	Метод спутниковых геодезических измерений (определений)	0.10	Закрепление отсутствует
1927	5476.75	-1156.93	Метод спутниковых геодезических измерений (определений)	0.10	Закрепление отсутствует
1928	5473.24	-1162.39	Метод спутниковых геодезических измерений (определений)	0.10	Закрепление отсутствует
1929	5476.61	-1164.55	Метод спутниковых геодезических измерений (определений)	0.10	Закрепление отсутствует
1930	5480.12	-1159.09	Метод спутниковых геодезических измерений (определений)	0.10	Закрепление отсутствует
1931	5495.03	-1168.18	Метод спутниковых геодезических измерений (определений)	0.10	Закрепление отсутствует
1932	5491.96	-1173.35	Метод спутниковых геодезических измерений (определений)	0.10	Закрепление отсутствует
1933	5495.40	-1175.40	Метод спутниковых геодезических измерений (определений)	0.10	Закрепление отсутствует
1934	5498.42	-1170.30	Метод спутниковых геодезических измерений (определений)	0.10	Закрепление отсутствует
1935	5529.34	-1190.24	Метод спутниковых геодезических измерений (определений)	0.10	Закрепление отсутствует

2. Сведения о характерных точках границ объекта

Обозначение характерных точек границ	Координаты, м		Метод определения координат характерной точки	Средняя квадратическая погрешность положения характерной точки (Mt), м	Описание обозначения точки на местности (при наличии)
	X	Y			
1	2	3	4	5	6
1975	5734.38	-1303.68	Метод спутниковых геодезических измерений (определений)	0.10	Закрепление отсутствует
1976	5744.99	-1311.49	Метод спутниковых геодезических измерений (определений)	0.10	Закрепление отсутствует
1977	5770.57	-1327.92	Метод спутниковых геодезических измерений (определений)	0.10	Закрепление отсутствует
1978	5766.40	-1333.62	Метод спутниковых геодезических измерений (определений)	0.10	Закрепление отсутствует
1979	5752.87	-1325.30	Метод спутниковых геодезических измерений (определений)	0.10	Закрепление отсутствует
1980	5693.38	-1286.51	Метод спутниковых геодезических измерений (определений)	0.10	Закрепление отсутствует
1981	5691.28	-1290.08	Метод спутниковых геодезических измерений (определений)	0.10	Закрепление отсутствует
1982	5692.14	-1290.59	Метод спутниковых геодезических измерений (определений)	0.10	Закрепление отсутствует
1983	5688.44	-1296.88	Метод спутниковых геодезических измерений (определений)	0.10	Закрепление отсутствует
1984	5691.88	-1298.91	Метод спутниковых геодезических измерений (определений)	0.10	Закрепление отсутствует
1985	5695.54	-1292.70	Метод спутниковых геодезических измерений (определений)	0.10	Закрепление отсутствует
1986	5749.08	-1327.60	Метод спутниковых геодезических измерений (определений)	0.10	Закрепление отсутствует
1987	5746.54	-1331.75	Метод спутниковых геодезических измерений (определений)	0.10	Закрепление отсутствует

2. Сведения о характерных точках границ объекта

Обозначение характерных точек границ	Координаты, м		Метод определения координат характерной точки	Средняя квадратическая погрешность положения характерной точки (Mt), м	Описание обозначения точки на местности (при наличии)
	X	Y			
1	2	3	4	5	6
2027	5830.03	-1396.43	Метод спутниковых геодезических измерений (определений)	0.10	Закрепление отсутствует
2028	5826.13	-1402.09	Метод спутниковых геодезических измерений (определений)	0.10	Закрепление отсутствует
2029	5808.74	-1427.33	Метод спутниковых геодезических измерений (определений)	0.10	Закрепление отсутствует
2030	5805.06	-1432.91	Метод спутниковых геодезических измерений (определений)	0.10	Закрепление отсутствует
2031	5792.08	-1448.87	Метод спутниковых геодезических измерений (определений)	0.10	Закрепление отсутствует
2032	5781.71	-1467.53	Метод спутниковых геодезических измерений (определений)	0.10	Закрепление отсутствует
2033	5760.95	-1497.18	Метод спутниковых геодезических измерений (определений)	0.10	Закрепление отсутствует
2034	5750.09	-1514.34	Метод спутниковых геодезических измерений (определений)	0.10	Закрепление отсутствует
2035	5749.22	-1515.64	Метод спутниковых геодезических измерений (определений)	0.10	Закрепление отсутствует
2036	5741.60	-1510.85	Метод спутниковых геодезических измерений (определений)	0.10	Закрепление отсутствует
2037	5749.93	-1498.06	Метод спутниковых геодезических измерений (определений)	0.10	Закрепление отсутствует
2038	5769.28	-1468.36	Метод спутниковых геодезических измерений (определений)	0.10	Закрепление отсутствует
2039	5750.77	-1456.30	Метод спутниковых геодезических измерений (определений)	0.10	Закрепление отсутствует

2. Сведения о характерных точках границ объекта

Обозначение характерных точек границ	Координаты, м		Метод определения координат характерной точки	Средняя квадратическая погрешность положения характерной точки (Mt), м	Описание обозначения точки на местности (при наличии)
	X	Y			
1	2	3	4	5	6
1884	5533.17	-1172.21	Метод спутниковых геодезических измерений (определений)	0.10	Закрепление отсутствует
1885	5532.10	-1171.53	Метод спутниковых геодезических измерений (определений)	0.10	Закрепление отсутствует
1886	5535.83	-1165.85	Метод спутниковых геодезических измерений (определений)	0.10	Закрепление отсутствует
1887	5532.48	-1163.66	Метод спутниковых геодезических измерений (определений)	0.10	Закрепление отсутствует
1888	5528.73	-1169.38	Метод спутниковых геодезических измерений (определений)	0.10	Закрепление отсутствует
1889	5506.01	-1154.93	Метод спутниковых геодезических измерений (определений)	0.10	Закрепление отсутствует
1890	5509.46	-1149.40	Метод спутниковых геодезических измерений (определений)	0.10	Закрепление отсутствует
1891	5506.07	-1147.28	Метод спутниковых геодезических измерений (определений)	0.10	Закрепление отсутствует
1892	5502.65	-1152.77	Метод спутниковых геодезических измерений (определений)	0.10	Закрепление отсутствует
1893	5494.36	-1147.41	Метод спутниковых геодезических измерений (определений)	0.10	Закрепление отсутствует
1894	5497.88	-1141.94	Метод спутниковых геодезических измерений (определений)	0.10	Закрепление отсутствует
1895	5494.51	-1139.77	Метод спутниковых геодезических измерений (определений)	0.10	Закрепление отсутствует
1896	5490.99	-1145.25	Метод спутниковых геодезических измерений (определений)	0.10	Закрепление отсутствует

2. Сведения о характерных точках границ объекта

Обозначение характерных точек границ	Координаты, м		Метод определения координат характерной точки	Средняя квадратическая погрешность положения характерной точки (Mt), м	Описание обозначения точки на местности (при наличии)
	X	Y			
1	2	3	4	5	6
1936	5526.69	-1194.53	Метод спутниковых геодезических измерений (определений)	0.10	Закрепление отсутствует
1937	5530.09	-1196.63	Метод спутниковых геодезических измерений (определений)	0.10	Закрепление отсутствует
1938	5532.71	-1192.40	Метод спутниковых геодезических измерений (определений)	0.10	Закрепление отсутствует
1939	5542.96	-1198.90	Метод спутниковых геодезических измерений (определений)	0.10	Закрепление отсутствует
1940	5540.32	-1203.18	Метод спутниковых геодезических измерений (определений)	0.10	Закрепление отсутствует
1941	5543.73	-1205.28	Метод спутниковых геодезических измерений (определений)	0.10	Закрепление отсутствует
1942	5546.34	-1201.05	Метод спутниковых геодезических измерений (определений)	0.10	Закрепление отсутствует
1943	5564.50	-1212.57	Метод спутниковых геодезических измерений (определений)	0.10	Закрепление отсутствует
1944	5579.13	-1221.05	Метод спутниковых геодезических измерений (определений)	0.10	Закрепление отсутствует
1945	5576.81	-1224.85	Метод спутниковых геодезических измерений (определений)	0.10	Закрепление отсутствует
1946	5580.22	-1226.94	Метод спутниковых геодезических измерений (определений)	0.10	Закрепление отсутствует
1947	5582.56	-1223.12	Метод спутниковых геодезических измерений (определений)	0.10	Закрепление отсутствует
1948	5607.20	-1238.60	Метод спутниковых геодезических измерений (определений)	0.10	Закрепление отсутствует

2. Сведения о характерных точках границ объекта

Обозначение характерных точек границ	Координаты, м		Метод определения координат характерной точки	Средняя квадратическая погрешность положения характерной точки (Mt), м	Описание обозначения точки на местности (при наличии)
	X	Y			
1	2	3	4	5	6
1988	5749.95	-1333.83	Метод спутниковых геодезических измерений (определений)	0.10	Закрепление отсутствует
1989	5752.46	-1329.74	Метод спутниковых геодезических измерений (определений)	0.10	Закрепление отсутствует
1990	5768.07	-1339.34	Метод спутниковых геодезических измерений (определений)	0.10	Закрепление отсутствует
1991	5780.31	-1347.38	Метод спутниковых геодезических измерений (определений)	0.10	Закрепление отсутствует
1992	5777.80	-1351.65	Метод спутниковых геодезических измерений (определений)	0.10	Закрепление отсутствует
1993	5781.24	-1353.68	Метод спутниковых геодезических измерений (определений)	0.10	Закрепление отсутствует
1994	5783.66	-1349.58	Метод спутниковых геодезических измерений (определений)	0.10	Закрепление отсутствует
1995	5801.11	-1361.05	Метод спутниковых геодезических измерений (определений)	0.10	Закрепление отсутствует
1996	5802.19	-1361.81	Метод спутниковых геодезических измерений (определений)	0.10	Закрепление отсутствует
1997	5804.25	-1363.10	Метод спутниковых геодезических измерений (определений)	0.10	Закрепление отсутствует
1998	5805.36	-1363.89	Метод спутниковых геодезических измерений (определений)	0.10	Закрепление отсутствует
1999	5824.88	-1376.66	Метод спутниковых геодезических измерений (определений)	0.10	Закрепление отсутствует
2000	5826.54	-1377.65	Метод спутниковых геодезических измерений (определений)	0.10	Закрепление отсутствует

2. Сведения о характерных точках границ объекта

Обозначение характерных точек границ	Координаты, м		Метод определения координат характерной точки	Средняя квадратическая погрешность положения характерной точки (Mt), м	Описание обозначения точки на местности (при наличии)
	X	Y			
1	2	3	4	5	6
2040	5707.00	-1426.86	Метод спутниковых геодезических измерений (определений)	0.10	Закрепление отсутствует
2041	5686.96	-1413.90	Метод спутниковых геодезических измерений (определений)	0.10	Закрепление отсутствует
2042	5695.59	-1400.51	Метод спутниковых геодезических измерений (определений)	0.10	Закрепление отсутствует
2043	5694.54	-1399.87	Метод спутниковых геодезических измерений (определений)	0.10	Закрепление отсутствует
2044	5697.70	-1394.77	Метод спутниковых геодезических измерений (определений)	0.10	Закрепление отсутствует
2045	5694.30	-1392.67	Метод спутниковых геодезических измерений (определений)	0.10	Закрепление отсутствует
2046	5691.14	-1397.77	Метод спутниковых геодезических измерений (определений)	0.10	Закрепление отсутствует
2047	5684.69	-1393.77	Метод спутниковых геодезических измерений (определений)	0.10	Закрепление отсутствует
2048	5687.70	-1388.94	Метод спутниковых геодезических измерений (определений)	0.10	Закрепление отсутствует
2049	5684.30	-1386.82	Метод спутниковых геодезических измерений (определений)	0.10	Закрепление отсутствует
2050	5681.29	-1391.65	Метод спутниковых геодезических измерений (определений)	0.10	Закрепление отсутствует
2051	5664.45	-1381.05	Метод спутниковых геодезических измерений (определений)	0.10	Закрепление отсутствует
2052	5667.48	-1376.52	Метод спутниковых геодезических измерений (определений)	0.10	Закрепление отсутствует

2. Сведения о характерных точках границ объекта

Обозначение характерных точек границ	Координаты, м		Метод определения координат характерной точки	Средняя квадратическая погрешность положения характерной точки (Mt), м	Описание обозначения точки на местности (при наличии)
	X	Y			
1	2	3	4	5	6
2053	5664.15	-1374.30	Метод спутниковых геодезических измерений (определений)	0.10	Закрепление отсутствует
2054	5661.05	-1378.94	Метод спутниковых геодезических измерений (определений)	0.10	Закрепление отсутствует
2055	5647.80	-1370.84	Метод спутниковых геодезических измерений (определений)	0.10	Закрепление отсутствует
2056	5650.59	-1366.10	Метод спутниковых геодезических измерений (определений)	0.10	Закрепление отсутствует
2057	5647.15	-1364.07	Метод спутниковых геодезических измерений (определений)	0.10	Закрепление отсутствует
2058	5644.41	-1368.72	Метод спутниковых геодезических измерений (определений)	0.10	Закрепление отсутствует
2059	5622.71	-1354.89	Метод спутниковых геодезических измерений (определений)	0.10	Закрепление отсутствует
2060	5626.29	-1349.11	Метод спутниковых геодезических измерений (определений)	0.10	Закрепление отсутствует
2061	5622.89	-1347.00	Метод спутниковых геодезических измерений (определений)	0.10	Закрепление отсутствует
2062	5619.32	-1352.76	Метод спутниковых геодезических измерений (определений)	0.10	Закрепление отсутствует
2063	5531.67	-1298.10	Метод спутниковых геодезических измерений (определений)	0.10	Закрепление отсутствует
2064	5449.16	-1255.44	Метод спутниковых геодезических измерений (определений)	0.10	Закрепление отсутствует
2065	5425.50	-1243.05	Метод спутниковых геодезических измерений (определений)	0.10	Закрепление отсутствует



2. Сведения о характерных точках границ объекта

Обозначение характерных точек границ	Координаты, м		Метод определения координат характерной точки	Средняя квадратическая погрешность положения характерной точки (Mt), м	Описание обозначения точки на местности (при наличии)
	X	Y			
1	2	3	4	5	6
2066	5428.53	-1237.04	Метод спутниковых геодезических измерений (определений)	0.10	Закрепление отсутствует
2067	5424.96	-1235.24	Метод спутниковых геодезических измерений (определений)	0.10	Закрепление отсутствует
1	5421.95	-1241.20	Метод спутниковых геодезических измерений (определений)	0.10	Закрепление отсутствует

3. Сведения о характерных точках части (частей) границы объекта

Обозначение характерных точек части границы	Координаты, м		Метод определения координат характерной точки	Средняя квадратическая погрешность положения характерной точки (Mt), м	Описание обозначения точки на местности (при наличии)
	X	Y			
1	2	3	4	5	6
-	-	-	-	-	-



Раздел 3

Сведения о местоположении измененных (уточненных) границ объекта

1. Система координат -

2. Сведения о характерных точках границ объекта

Обозначение характерных точек границ	Существующие координаты, м		Измененные (уточненные) координаты, м		Метод определения координат характерной точки	Средняя квадратическая погрешность положения характерной точки (Mt), м	Описание обозначения точки на местности (при наличии)
	X	Y	X	Y			
1	2	3	4	5	6	7	8
-	-	-	-	-	-	-	

3. Сведения о характерных точках части (частей) границы объекта

Обозначение характерных точек части границы	Существующие координаты, м		Измененные (уточненные) координаты, м		Метод определения координат характерной точки	Средняя квадратическая погрешность положения характерной точки (Mt), м	Описание обозначения точки на местности (при наличии)
	X	Y	X	Y			
1	2	3	4	5	6	7	8
-	-	-	-	-	-	-	



Раздел 4

План границ объекта



Масштаб 1:1000

Условные обозначения:

- характерная точка границы охранной зоны
- граница и номер земельного участка согласно сведениям ЕГРН
- граница и номер кадастрового квартала
- граница и номер зоны с особыми условиями использования территории
- ось газопровода по результатам геодезической съёмки
- граница охранной зоны газопровода
- граница объекта капитального строительства согласно сведениям ЕГРН

Кадастровый инженер (Летняя А.Е.) 26.03.2020.

Лист 7

Раздел 4

План границ объекта

Масштаб 1:1000

Условные обозначения:

- характерная точка границы охранной зоны
- граница и номер земельного участка согласно сведениям ЕГРН
- граница и номер кадастрового квартала
- граница и номер зоны с особыми условиями использования территории
- ось газопровода по результатам геодезической съёмки
- граница охранной зоны газопровода
- граница объекта капитального строительства согласно сведениям ЕГРН

Кадастровый инженер (Летняя А.Е.) 26.03.2020.

Лист 10

Раздел 4

План границ объекта



Масштаб 1:1000

Условные обозначения:

- характерная точка границы охранной зоны
- граница и номер земельного участка согласно сведениям ЕГРН
- граница и номер кадастрового квартала
- граница и номер зоны с особыми условиями использования территории
- ось газопровода по результатам геодезической съёмки
- граница охранной зоны газопровода
- граница объекта капитального строительства согласно сведениям ЕГРН

Кадастровый инженер (Летняя А.Е.) 26.03.2020.

Лист 13

Раздел 4

План границ объекта



Масштаб 1:1000

Условные обозначения:

- характерная точка границы охранной зоны
- граница и номер земельного участка согласно сведениям ЕГРН
- граница и номер кадастрового квартала
- граница и номер зоны с особыми условиями использования территории
- ось газопровода по результатам геодезической съёмки
- граница охранной зоны газопровода
- граница объекта капитального строительства согласно сведениям ЕГРН

Кадастровый инженер (Летняя А.Е.) 26.03.2020.

Лист 8

Раздел 4

План границ объекта



Масштаб 1:1000

Условные обозначения:

- характерная точка границы охранной зоны
- граница и номер земельного участка согласно сведениям ЕГРН
- граница и номер кадастрового квартала
- граница и номер зоны с особыми условиями использования территории
- ось газопровода по результатам геодезической съёмки
- граница охранной зоны газопровода
- граница объекта капитального строительства согласно сведениям ЕГРН

Кадастровый инженер (Летняя А.Е.) 26.03.2020.

Лист 11

Раздел 4

План границ объекта



Масштаб 1:1000

Условные обозначения:

- характерная точка границы охранной зоны
- граница и номер земельного участка согласно сведениям ЕГРН
- граница и номер кадастрового квартала
- граница и номер зоны с особыми условиями использования территории
- ось газопровода по результатам геодезической съёмки
- граница охранной зоны газопровода
- граница объекта капитального строительства согласно сведениям ЕГРН

Кадастровый инженер (Летняя А.Е.) 26.03.2020.

Лист 14

Раздел 4

План границ объекта



Масштаб 1:1000

Условные обозначения:

- характерная точка границы охранной зоны
- граница и номер земельного участка согласно сведениям ЕГРН
- граница и номер кадастрового квартала
- граница и номер зоны с особыми условиями использования территории
- ось газопровода по результатам геодезической съёмки
- граница охранной зоны газопровода
- граница объекта капитального строительства согласно сведениям ЕГРН

Кадастровый инженер (Летняя А.Е.) 26.03.2020.

Лист 9

Раздел 4

План границ объекта



Масштаб 1:1000

Условные обозначения:

- характерная точка границы охранной зоны
- граница и номер земельного участка согласно сведениям ЕГРН
- граница и номер кадастрового квартала
- граница и номер зоны с особыми условиями использования территории
- ось газопровода по результатам геодезической съёмки
- граница охранной зоны газопровода
- граница объекта капитального строительства согласно сведениям ЕГРН

Кадастровый инженер (Летняя А.Е.) 26.03.2020.

Лист 12

Официальные материалы публикуются в полном соответствии с их электронными версиями. Стилистика и пунктуация оригинала сохранены.

КОМИТЕТ ИВАНОВСКОЙ ОБЛАСТИ ПО ОБЕСПЕЧЕНИЮ ДЕЯТЕЛЬНОСТИ МИРОВЫХ СУДЕЙ И ГРАЖДАНСКОЙ ЗАЩИТЫ НАСЕЛЕНИЯ

153000 г. Иваново, пл. Революции, д. 2/1, к. 299/6
тел./факс (4932) 41-11-21

П Р И К А З

01.06.2020 № 122-п

г. Иваново

Об утверждении служебного распорядка комитета Ивановской области по обеспечению деятельности мировых судей и гражданской защиты населения

В соответствии с Федеральным законом от 27.07.2004 № 79-ФЗ "О государственной гражданской службе Российской Федерации", Трудовым кодексом Российской Федерации, Законом Ивановской области от 06.04.2005 № 69-ОЗ "О государственной гражданской службе Ивановской области", **приказываю:**

1. Утвердить Служебный распорядок комитета Ивановской области по обеспечению деятельности мировых судей и гражданской защиты населения (прилагается).

2. Ответственному за кадровую работу и ведение кадрового делопроизводства (Кочешковой Т.В.) ознакомить с настоящим приказом государственных гражданских служащих Ивановской области, замещающих должности государственной гражданской службы Ивановской области в комитете Ивановской области по обеспечению деятельности мировых судей и гражданской защиты населения, работников комитета Ивановской области по обеспечению деятельности мировых судей и гражданской защиты населения замещающих должности, не относящиеся к должностям государственной гражданской службы, под роспись.

2. Признать утратившими силу приказ Административного Департамента Ивановской области от 22.01.2015 № 59-п "Об утверждении служебного распорядка Административного Департамента Ивановской области".

3. Контроль за исполнением настоящего приказа оставляю за собой.

Председатель комитета **С.В. Фролов**

Приложение
к приказу комитета Ивановской области
по обеспечению деятельности мировых
судей и гражданской защиты населения
от 01.06.2020 № 122-п

СЛУЖЕБНЫЙ РАСПОРЯДОК КОМИТЕТА ИВАНОВСКОЙ ОБЛАСТИ ПО ОБЕСПЕЧЕНИЮ ДЕЯТЕЛЬНОСТИ МИРОВЫХ СУДЕЙ И ГРАЖДАНСКОЙ ЗАЩИТЫ НАСЕЛЕНИЯ

1. Общие положения

1.1. Служебный распорядок (далее – Распорядок) комитета Ивановской области по обеспечению деятельности мировых судей и гражданской защиты населения (далее – Комитет) разработан в соответствии с федеральным законом от 27.07.2004 № 79-ФЗ "О государственной гражданской службе Российской Федерации" (далее – Федеральный закон № 79-ФЗ), Трудовым кодексом Российской Федерации (далее – ТК РФ), Законом Ивановской области от 06.04.2005 № 69-ОЗ "О государственной гражданской службе Ивановской области" (далее – Закон Ивановской области "О государственной гражданской службе Ивановской области") и определяет порядок приема и увольнения государственных гражданских служащих Ивановской области, замещающих должности государственной гражданской службы Ивановской области в Комитете (далее – гражданские служащие), работников Комитета, замещающих должности, не отнесенные к должностям государственной гражданской службы (далее – работники), основные права, обязанности и ответственность сторон, режим службы (работы), время отдыха, применяемые к сотрудникам Комитета меры поощрения и взыскания, а также сроки выплаты денежного содержания (заработной платы), иные вопросы регулирования служебных (трудовых) отношений.

1.2. Соблюдение Распорядка является обязанностью гражданских служащих, работников, замещающих должности, не относящиеся к должностям государственной гражданской службы (далее – сотрудники Комитета).

Нарушение Распорядка является основанием для привлечения сотрудников Комитета к дисциплинарной ответственности.

1.3. При приеме на государственную гражданскую службу Ивановской области (работу) должностное лицо, ответственное за кадровую работу и ведение кадрового делопроизводства Комитета, ознакамливает сотрудников Комитета с Распорядком под подпись.

2. Порядок приема и увольнения сотрудников Комитета

2.1. Порядок приема и увольнения гражданских служащих установлен главами 4, 6 Федерального закона № 79-ФЗ.

2.2. Порядок приема и увольнения работников Комитета установлен главами 11, 13 ТК РФ.

2.2.1. При заключении трудового договора работник, поступающий на работу, предъявляет председателю комитета Ивановской области по обеспечению деятельности мировых судей и гражданской защиты населения (далее – председатель Комитета):

1) паспорт или иной документ, удостоверяющий личность;

2) трудовую книжку и (или) сведения о трудовой деятельности, за исключением случаев, когда служебный контракт (трудовой договор) заключается впервые или работник поступает на работу на условиях совместительства;

3) страховое свидетельство обязательного пенсионного страхования (СНИЛС);

4) документы воинского учета - для военнообязанных и лиц, подлежащих призыву на военную службу;

5) документ об образовании и (или) о квалификации или наличии специальных знаний (заверенная копия) - при поступлении на работу, требующую специальных знаний или специальной подготовки;

6) справку о наличии (отсутствии) судимости и (или) факта уголовного преследования либо о прекращении уголовного преследования по реабилитирующим основаниям.

Прием на работу гражданина оформляется приказом председателя Комитета, которое издается на основании заключенного трудового договора.

При заключении трудового договора в нем, по соглашению сторон, может быть предусмотрено условие об испытании работника в целях проверки его соответствия поручаемой работе.

Испытание не устанавливается для лиц, перечень которых предусмотрен действующим законодательством.

В срок испытания не засчитываются период временной нетрудоспособности работника и другие периоды, когда он фактически отсутствовал на работе.

2.2.2. Трудовой договор с работником может быть прекращен только по основаниям, предусмотренным действующим законодательством РФ.

Работник имеет право расторгнуть трудовой договор по собственной инициативе, предупредив об этом работодателя в письменной форме не позднее, чем за две недели.

До истечения срока испытания работник вправе расторгнуть трудовой договор по собственному желанию, предупредив об этом работодателя в письменной форме не позднее, чем за три дня.

По истечении указанного срока предупреждения о расторжении трудового договора и об увольнении работник вправе прекратить работу. Работодатель обязан выдать ему трудовую книжку, другие документы, связанные с работой по письменному заявлению работника, и произвести с ним окончательный расчет.

3. Права сотрудников Комитета

3.1. Права гражданского служащего Комитета определены статьей 14 Федерального закона № 79-ФЗ, а также действующим законодательством РФ.

3.2. Работник Комитета имеет право на:

1) заключение, изменение и расторжение трудового договора в порядке и на условиях, установленных ТК РФ, иными федеральными законами;

2) предоставление ему работы, обусловленной трудовым договором;

3) рабочее место, соответствующее государственным нормативным требованиям охраны труда;

4) своевременную и в полном объеме выплату заработной платы в соответствии со своей квалификацией, сложностью труда, количеством и качеством выполненной работы;

5) отдых, обеспечиваемый установлением нормальной продолжительности рабочего времени, сокращенного рабочего времени для отдельных профессий и категорий работников, предоставлением еженедельных выходных дней, нерабочих праздничных дней, оплачиваемых ежегодных отпусков;

6) полную и достоверную информацию об условиях труда и требованиях охраны труда на рабочем месте, включая реализацию прав, предоставленных законодательством о специальной оценке условий труда;

7) подготовку и дополнительное профессиональное образование в порядке, установленном действующим законодательством РФ;

8) объединение, включая право на создание профессиональных союзов и вступление в них для защиты своих трудовых прав, свобод и законных интересов;

9) участие в управлении организацией в предусмотренных действующим законодательством РФ и коллективным договором формах;

10) ведение коллективных переговоров и заключение коллективных договоров и соглашений через своих представителей, а также на информацию о выполнении коллективного договора, соглашений;

11) защиту своих трудовых прав, свобод и законных интересов всеми не запрещенными законом способами;

12) разрешение индивидуальных и коллективных трудовых споров, включая право на забастовку, в порядке, установленном действующим законодательством РФ;

13) возмещение вреда, причиненного ему в связи с исполнением трудовых обязанностей, и компенсацию морального вреда в порядке, установленном действующим законодательством РФ;

14) обязательное социальное страхование в случаях, предусмотренных федеральными законами.

15) другие права, предусмотренные действующим законодательством РФ.

4. Обязанности сотрудников Комитета

4.1. Гражданский служащий Комитета обязан соблюдать основные обязанности, предусмотренные статьей 15 Федерального закона № 79-ФЗ, а также действующего законодательства РФ.

4.2. Работник Комитета обязан:

1) добросовестно исполнять свои трудовые обязанности, возложенные на них трудовым договором;

2) соблюдать положения Распорядка;

3) соблюдать трудовую дисциплину;

4) выполнять установленные нормы труда;

5) соблюдать требования по охране труда и обеспечению безопасности труда;

6) бережно относиться к имуществу работодателя (в том числе к имуществу третьих лиц, находящемуся у работодателя, если работодатель несет ответственность за сохранность этого имущества) и других работников;

7) незамедлительно сообщать работодателю либо непосредственному руководителю о возникновении ситуации, представляющей угрозу жизни и здоровью людей, сохранности имущества работодателя (в том числе имущества третьих лиц, находящегося у работодателя, если работодатель несет ответственность за сохранность этого имущества).

Сотрудники Комитета обязаны информировать своего непосредственного руководителя о своем отсутствии на служебном месте в служебное время (за исключением перерыва для отдыха и питания), причинах и предполагаемом времени отсутствия.

Сотрудники Комитета во избежание несчастных случаев в служебное время должны соблюдать осторожность и внимательность при передвижении в служебных помещениях, здании Комитета и по территории, прилегающей к зданию Комитета.

5. Права и обязанности представителя нанимателя (работодателя)

Представитель нанимателя (работодатель) в соответствии с действующим законодательством РФ, нормативными правовыми актами Комитета, трудовым договором обязан создавать условия, необходимые для соблюдения сотрудниками Комитета служебной (трудовой) дисциплины.

5.1. Представитель нанимателя (работодатель) имеет право:

1) заключать, изменять и расторгать служебные контракты (трудовые договора) с сотрудниками Комитета в порядке и на условиях, установленных действующим законодательством РФ;

2) вести коллективные переговоры и заключать коллективные договоры;

3) поощрять сотрудников Комитета за добросовестный эффективный труд;

4) требовать от сотрудников Комитета исполнения ими трудовых обязанностей и бережного отношения к имуществу работодателя (в том числе к имуществу третьих лиц, находящемуся у работодателя, если работодатель несет ответственность за сохранность этого имущества), соблюдения правил Распорядка;

5) привлекать сотрудников Комитета к дисциплинарной и материальной ответственности в порядке, установленном действующим законодательством РФ;

6) принимать локальные нормативные акты;

7) реализовывать права, предоставленные ему действующим законодательством РФ, законодательством о специальной оценке условий труда.

5.2. Представитель нанимателя (работодатель) обязан:

1) соблюдать трудовое законодательство и иные нормативные правовые акты, содержащие нормы трудового права, локальные нормативные акты, условия коллективного договора, соглашений и трудовых договоров;

2) предоставлять сотрудникам Комитета работу, обусловленную служебным контрактом (трудовым договором);

3) обеспечивать безопасность и условия труда, соответствующие государственным нормативным требованиям охраны труда;

4) обеспечивать сотрудников Комитета оборудованием, инструментами, технической документацией и иными средствами, необходимыми для исполнения ими трудовых обязанностей;

5) обеспечивать сотрудникам Комитета равную оплату за труд равной ценности;

6) выплачивать в полном размере причитающуюся сотрудникам Комитета заработную плату в сроки, установленные в соответствии с действующим законодательством РФ, коллективным договором, правилами Распорядка, трудовыми договорами;

7) вести коллективные переговоры, а также заключать коллективный договор в порядке, установленном действующим законодательством РФ;

8) предоставлять представителям сотрудников Комитета полную и достоверную информацию, необходимую для заключения коллективного договора, соглашения и контроля за их выполнением;

9) знакомить сотрудников Комитета под роспись с принимаемыми локальными нормативными актами, непосредственно связанными с их трудовой деятельностью;

10) своевременно выполнять предписания федерального органа исполнительной власти, уполномоченного на осуществление федерального государственного надзора за соблюдением трудового законодательства и иных нормативных правовых актов, содержащих нормы трудового права, других федеральных органов исполнительной власти, осуществляющих государственный контроль (надзор) в установленной сфере деятельности, уплачивать штрафы, наложенные за нарушения трудового законодательства и иных нормативных правовых актов, содержащих нормы трудового права;

11) рассматривать представления соответствующих профсоюзных органов, иных избранных работниками представителей о выявленных нарушениях трудового законодательства и иных актов, содержащих нормы трудового права, принимать меры по устранению выявленных нарушений и сообщать о принятых мерах указанным органам и представителям;

12) создавать условия, обеспечивающие участие сотрудников Комитета в управлении организацией в предусмотренных действующим законодательством РФ и коллективным договором формах;

13) обеспечивать бытовые нужды сотрудников Комитета, связанные с исполнением ими трудовых обязанностей;

14) осуществлять обязательное социальное страхование сотрудников Комитета в порядке, установленном действующим законодательством РФ;

15) возмещать вред, причиненный сотруднику Комитета в связи с исполнением им трудовых обязанностей, а также компенсировать моральный вред в порядке и на условиях, которые установлены действующим законодательством РФ;

16) исполнять иные обязанности, предусмотренные трудовым законодательством, в том числе законодательством о специальной оценке условий труда, и иными нормативными правовыми актами, содержащими нормы трудового права, коллективным договором, соглашениями, локальными нормативными актами и трудовыми договорами.

6. Ответственность сторон

Лица, виновные в нарушении трудового законодательства и иных актов, содержащих нормы трудового права, привлекаются к ответственности в порядке, установленном действующим законодательством РФ.

7. Служебное время

7.1. Служебное время - время, в течение которого сотрудники Комитета в соответствии с Распорядком либо условиями служебного контракта (трудового договора) должны исполнять свои должностные обязанности, а также иные периоды, которые в соответствии с федеральными законами и иными нормативными правовыми актами относятся к служебному (рабочему) времени.

7.2. Для сотрудников Комитета устанавливается 40-часовая 5-дневная служебная неделя с 2 выходными днями (суббота и воскресенье) и следующая продолжительность служебного (рабочего) дня (далее - служебный день) с перерывом для отдыха и питания:

начало служебного дня - 9 часов 00 минут;

окончание служебного дня: с понедельника по четверг - 18 часов 00 минут, в пятницу - 16 часов 45 минут;

перерыв для отдыха и питания - 45 минут (с 13 часов 00 минут до 13 часов 45 минут).

7.3. Ненормированный служебный день устанавливается для сотрудников Комитета, замещающих высшие и главные должности государственной гражданской службы Ивановской области, а также замещающих должности государственной гражданской службы Ивановской области, предусмотренные Перечнем должностей государственной гражданской службы Ивановской области, при замещении которых в Комитете устанавливается ненормированный служебный день (далее – Перечень), согласно приложению к настоящему Распорядку. Условие о ненормированном служебном дне считается установленным гражданскому служащему в случае замещения им предусмотренной Перечнем должности гражданской службы и включения указанного условия в служебный контракт, заключаемый с гражданским служащим.

7.4. Ведение учета служебного времени сотрудников Комитета осуществляет должностное лицо, ответственное за кадровую работу и ведение кадрового делопроизводства Комитета, в соответствии с унифицированной формой табеля учета использования рабочего времени и расчета заработной платы в порядке и сроки, установленные приказом председателя комитета Ивановской области по обеспечению деятельности мировых судей и гражданской защиты населения от 25.05.2020 № 114-п "Об утверждении учетной политики комитета Ивановской области по обеспечению деятельности мировых судей и гражданской защиты населения".

8. Время отдыха

8.1. Сотрудникам Комитета гарантируется отдых, обеспечиваемый установлением нормальной продолжительности служебного (рабочего) времени, предоставлением выходных дней и нерабочих праздничных дней, а также ежегодных оплачиваемых основных отпусков и дополнительных отпусков, в соответствии с законодательством РФ.

Право на отдых реализуется предоставлением сотруднику Комитета свободного от исполнения должностных обязанностей времени вне пределов нормальной продолжительности служебного (рабочего) времени, которое он может использовать по своему усмотрению.

К видам времени отдыха относятся перерыв для отдыха и питания в течение служебного (рабочего) дня, ежедневный отдых, выходные и нерабочие праздничные дни, ежегодные оплачиваемые основной и дополнительные отпуска.

Сотрудникам Комитета предоставляется ежегодный оплачиваемый отпуск с сохранением замещаемой должности и денежного содержания (заработной платы).

8.2. Предоставление ежегодного оплачиваемого отпуска осуществляется:

- гражданским служащим Комитета в соответствии с Федеральным законом № 79-ФЗ;

- работникам Комитета в соответствии с действующим законодательством РФ.

Ежегодный оплачиваемый отпуск (далее – отпуск) гражданского служащего состоит из основного оплачиваемого отпуска и дополнительных оплачиваемых отпусков.

Гражданским служащим предоставляется ежегодный основной оплачиваемый отпуск продолжительностью 30 календарных дней.

Сверх ежегодного основного оплачиваемого отпуска гражданским служащим предоставляются ежегодные дополнительные оплачиваемые отпуска за выслугу лет продолжительностью:

1) при стаже гражданской службы от 1 года до 5 лет - 1 календарный день;

2) при стаже гражданской службы от 5 до 10 лет - 5 календарных дней;

3) при стаже гражданской службы от 10 до 15 лет - 7 календарных дней;

4) при стаже гражданской службы 15 лет и более - 10 календарных дней.

При исчислении общей продолжительности ежегодного оплачиваемого отпуска ежегодный основной оплачиваемый отпуск суммируется с ежегодным дополнительным оплачиваемым отпуском за выслугу лет.

Минимальная продолжительность ежегодного оплачиваемого отпуска, используемого гражданским служащим в служебном году, за который предоставляется ежегодный оплачиваемый отпуск, не может быть менее 28 календарных дней. При этом хотя бы одна из частей ежегодного оплачиваемого отпуска должна составлять не менее 14 календарных дней.

В исключительных случаях, установленных Федеральным законом № 79-ФЗ, по решению представителя нанимателя и с письменного согласия гражданского служащего допускается перенесение части ежегодного оплачиваемого отпуска, превышающей 28 календарных дней, на следующий служебный год. При этом перенесенная часть ежегодного оплачиваемого отпуска должна быть использована не позднее 12 месяцев после окончания того служебного года, за который эта часть отпуска предоставляется.

Гражданским служащим предоставляется ежегодный дополнительный оплачиваемый отпуск за ненормированный служебный день, который предоставляется сверх ежегодного основного оплачиваемого отпуска и ежегодного дополнительного оплачиваемого отпуска за выслугу лет и суммируется с ними.

Гражданским служащим, для которых установлен ненормированный служебный день, предоставляется ежегодный дополнительный оплачиваемый отпуск за ненормированный служебный день продолжительностью три календарных дня.

В случае переноса либо неиспользования дополнительного оплачиваемого отпуска за ненормированный служебный день, а также увольнения гражданского служащего с гражданской службы право на указанный отпуск реализуется в порядке, установленном законодательством РФ для ежегодных оплачиваемых отпусков.

Отпуск работника состоит из ежегодного основного оплачиваемого отпуска и дополнительных оплачиваемых отпусков.

Продолжительность ежегодного основного оплачиваемого отпуска для работников Комитета составляет 28 календарных дней.

Дополнительные оплачиваемые отпуска работникам Комитета устанавливаются в соответствии с действующим законодательством РФ.

8.3. Отпуск сотрудникам Комитета предоставляется ежегодно, в порядке очередности в соответствии с графиком отпусков.

Составление графика отпусков в отношении гражданских служащих, замещающих должности председателя Комитета, заместителя (заместителей) председателя Комитета, осуществляется в порядке, определенном аппаратом Правительства Ивановской области.

В отношении иных сотрудников Комитета:

проект графика отпусков составляется ежегодно должностным лицом, ответственным за кадровую работу и ведение кадрового делопроизводства в Комитете на основании предложений руководителей структурных подразделений Комитета с указанием количества дней и конкретной даты начала отпуска;

предложения по графику отпусков направляются ответственному за кадровую работу и ведение кадрового делопроизводства в Комитете ежегодно не позднее 20 ноября. График отпусков утверждается приказом председателя Комитета не позднее чем за 2 недели до наступления очередного календарного года и доводится до сведения каждого сотрудника Комитета под подпись.

8.4. Отзыв сотрудника Комитета из отпуска может осуществляться только с его письменного согласия и на основании распоряжения представителя нанимателя (работодателя). Не использованная в связи с отзывом часть отпуска предоставляется по выбору сотрудника Комитета в удобное для него время в период текущего рабочего года или присоединяется к отпуску за следующий рабочий год.

Не допускается отзыв из отпуска работников в возрасте до восемнадцати лет, беременных женщин и работников, занятых на работах с вредными и (или) опасными условиями труда.

В случаях необходимости изменения даты предоставления отпуска, заявление сотрудника Комитета представляется на имя представителя нанимателя (работодателя) не позднее, чем за 15 дней до начала отпуска, установленного графиком отпусков.

8.5. Продление или перенос отпуска определяется представителем нанимателя (работодателем) с учетом пожеланий сотрудника Комитета по его письменному заявлению, а в исключительных случаях, в соответствии с уведомлением председателя Комитета в любой удобной форме (факсограмма, по электронной почте и т.д.), в случаях:

временной нетрудоспособности;

исполнения сотрудником во время ежегодного оплачиваемого отпуска государственных обязанностей, если для этого трудовым законодательством предусмотрено освобождение от работы;

в других случаях, предусмотренных трудовым законодательством, локальными нормативными актами.

Продление или перенос отпуска гражданским служащим, замещающим должность заместителя (заместителей) председателя Комитета, осуществляется в порядке, определяемом аппаратом Правительства Ивановской области.

Оформление продления или переноса отпуска оформляется распоряжением представителя нанимателя (работодателя).

9. Меры поощрения и взыскания, применяемые к сотрудникам Комитета

9.1. К сотрудникам Комитета применяются следующие виды поощрения:

- представление к поощрению и награждению федерального, регионального уровней, объявление благодарности Комитета;

- единовременные выплаты в порядке и размерах, утверждаемых правовыми актами комитета Ивановской области по обеспечению деятельности мировых судей и гражданской защиты населения, Коллективным договором Комитета;

- премии в соответствии с приказами председателя Комитета.

9.2. Меры взыскания, применяемые к сотрудникам Комитета.

9.2.1. За совершение дисциплинарного проступка, то есть за неисполнение или ненадлежащее исполнение гражданским служащим по его вине возложенных на него служебных обязанностей, представитель нанимателя имеет право применить дисциплинарные взыскания. Порядок применения и снятия дисциплинарного взыскания определен статьями 57, 58 Федерального закона № 79-ФЗ.

9.2.2. За совершение дисциплинарного проступка, то есть неисполнение или ненадлежащее исполнение работником по его вине возложенных на него трудовых обязанностей, работодатель имеет право применить следующие дисциплинарные взыскания:

1) замечание;

2) выговор;

3) увольнение по соответствующим основаниям.

При наложении дисциплинарного взыскания должны учитываться тяжесть совершенного проступка и обстоятельства, при которых он был совершен.

До применения дисциплинарного взыскания работодатель должен затребовать от работника письменное объяснение. Если по истечении двух рабочих дней указанное объяснение работником не предоставлено, то составляется соответствующий акт.

Непредставление работником объяснения не является препятствием для применения дисциплинарного взыскания.

За каждый дисциплинарный проступок может быть применено только одно дисциплинарное взыскание.

С приказом председателя Комитета о применении дисциплинарного взыскания работник ознакамливается под роспись.

Дисциплинарное взыскание может быть обжаловано работником в государственную инспекцию труда и (или) органы по рассмотрению индивидуальных трудовых споров.

10. Сроки выплаты денежного содержания

Выплата денежного содержания (заработной платы) производится сотрудникам Комитета 2 раза в месяц - 5 и 20 числа каждого месяца.

При совпадении дня выплаты с выходным или нерабочим праздничным днем выплата денежного содержания производится накануне этого дня.

Выплата денежного содержания государственным гражданским служащим Комитета за период ежегодного оплачиваемого отпуска производится не позднее, чем за 10 календарных дней до начала указанного отпуска.

Выплата заработной платы работникам, замещающим должности, не относящиеся к должностям государственной гражданской службы, за период ежегодного оплачиваемого отпуска производится не позднее, чем за 3 календарных дня до начала указанного отпуска.

Приложение к Служебному распорядку
комитета Ивановской области
по обеспечению деятельности мировых
судей и гражданской защиты населения

Перечень должностей государственной гражданской службы Ивановской области в комитете Ивановской области по обеспечению деятельности мировых судей и гражданской защиты населения, при замещении которых государственным гражданским служащим Ивановской области устанавливается ненормированный служебный день

Руководители

Главная группа:
Начальник отдела

Специалисты

Ведущая группа:
Ведущий консультант
Старший государственный инспектор
Государственный инспектор
Консультант

Старшая группа:
Главный специалист-эксперт
Ведущий специалист-эксперт
Специалист-эксперт

Обеспечивающие специалисты

Старшая группа:
Старший специалист 2 разряда

Официальные материалы публикуются в полном соответствии с их электронными версиями. Стилистика и пунктуация оригинала сохранены.