№ 41 (6350)
29 мая **ПЯТНИЦА** 2020 г.

ИВАНОВСКАЯ ГАЗЕТА

ОБЛАСТНОЕ ОБЩЕСТВЕННО-ПОЛИТИЧЕСКОЕ ИЗДАНИЕ

В РЕЖИМЕ ГОТОВНОСТИ

"Решма" оптимально подходит для лечения коронавируса

На базе медицинского центра "Решма" развернуто 139 инфекционных коек, из них 98 – с кислородной поддержкой. Для лечения больных с новой коронавирусной инфекцией перепрофилирован один из корпусов учреждения. Его оснащение 26 мая проверил губернатор Станислав Воскресенский

Дмитрия РЫЖАКОВА

▲ Михаил Кизеев заверил губернатора, что медицинский центр готов принимать пациентов.

▼ Андрей ЮРЬЕВ

Глава региона осмотрел палаты для пациентов, в том числе палату интенсивной терапии, в которой уже развернули шесть коек с подключением к аппаратам ИВЛ (всего в реанимационном зале при необходимости число коек увеличат до 24). Также в центре оборудован склад средств индивидуальной защиты, инженерное помещение, где размещены кислородные концентраторы. Руководитель и главный врач клиники Михаил Кизеев доложил, что центр полностью готов к приему пациентов. Перепрофилированный корпус оптимально подходит для лечения больных с COVID-19, поскольку он почти на 1,5 км удален от основного здания, имеет несколько входов и выходов, что позволяет организовать боксы.

Станислав Воскресенский уточнил, что мощности центра пока не задействуют. *"Как я уже говорил, это специальный резерв, о котором мы договорились, что Федеральное медико-биологическое агентство для нас развернет. 139 коек – наш резерв для севера Ивановской области. Пока мы его не задействуем, но полностью подготовили, я подчеркиваю"*, – приводит его слова пресс-служба правительства области.

ДОСЛОВНО

Станислав ВОСКРЕСЕНСКИЙ:

– Всё-таки прежде всего лечение этой заразы – это не кислород и не койки, – это люди, врачи, от них всё зависит. Это самое главное, и об этом нельзя забывать. Основная нагрузка не на аппарате ИВЛ, а на враче...

В перепрофилированных корпусах обустроены помещения, где созданы все бытовые условия персонала. В палатах сделан косметический ремонт, приобретена медицинская мебель (медицинские и функциональные кровати, тумбы). Установлен резервный источник питания для медицинского оборудования и само оборудование: рециркуляторы, стерилизатор для обработки инструментов, бесконтактные термометры, система для обеззараживания медицинских отходов, термоконтейнеры для перевозки лабораторного материала, рации для медперсонала, портативные аппараты УЗИ... Кислород пациентам будет поступать тремя способами: через кислородные баллоны, кислородную рампу, а также через промышленные кислородные концентраторы, которые берут кислород из воздуха и очищают его. Кроме того, в учреждении сформирован необходимый запас средств индивидуальной защиты (одноразовые комбинезоны, маски, защитные очки, перчатки), дезинфицирующих средств и кожных антисептиков.

В медцентре налажена система телемедицины. Врачи в любой момент смогут связаться с федеральными лечебными центрами для консультаций. Станислав Воскресенский поинтересовался, возможно ли наладить связь с региональными больницами. *"Я думаю, что надо будет предусмотреть возможность и с нашими больницами связаться, потому что наши врачи уже тоже наработали опыт лечения"*, – посоветовал он.

Кроме того, как рассказал Михаил Кизеев, телемедицина позволит специалистам центра заниматься с пациентами из "красной зоны". Речь идет о занятиях с психологами, инструкторами по лечебной физкультуре, дыхательной гимнастике. Таким образом, телемедицина даст возможность наладить контакт не только "врач – врач", но и "врач – пациент".

Михаил Кизеев также рассказал, что в медицинском центре готовы проводить реабилитацию переболевших новой коронавирусной инфекцией. Здесь сконцентрировано физиотерапевтическое оборудование, завезена барокамера, записаны комплексы лечебной физкультуры, которые позволят вести пациентов дистанционно.

СПРАВКА "ИГ" **Медицинский центр "Решма" открыт в 1987 г. Сейчас его номерной фонд составляет 442 места, в том числе в основном корпусе – 245, в детском отделении – 150, в корпусе "Мать и дитя" – 47 мест. Основные направления деятельности – лечение органов кровообращения, дыхания, заболеваний нервной, костно-мышечной, эндокринной систем, а также сопутствующих заболеваний желудочно-кишечного тракта, мочевыделительной системы, глаз, нарушений обмена веществ.**

▲ Ковидный корпус "Решмы" оснащен самым современным оборудованием.

Дорогие жители Ивановской области!

От имени правительства Ивановской области и депутатов Ивановской областной думы примите самые искренние поздравления с Международным днем защиты детей!

Этот праздник вызывает особые чувства. Забота о детях, их здоровье, воспитании и образовании требует ежедневной самоотдачи, терпения и мудрости. Помогать ребенку становиться разносторонней и талантливой личностью – серьезный труд, но вместе с тем и ни с чем не сравнимое счастье.

Дети – наше будущее, воплощение наших надежд и ожиданий. От того, как эффективно сегодня решаются задачи по созданию благоприятных условий для их развития, напрямую зависит, в какой стране мы будем жить завтра. По инициативе президента России в стране успешно реализуются национальные проекты "Здравоохранение", "Образование", "Демография", программа "Десятилетие детства", совершенствуются механизмы поддержки материнства и детства.

Укрепление института семьи, популяризация семейных ценностей, создание равных возможностей для полноценного развития детей были и остаются важнейшими направлениями работы органов власти нашего региона. В Ивановской области действуют программы поддержки многодетных и малообеспеченных семей, реализуются проекты "Детский спорт", "Новая школа", "Крепкая семья", продолжается строительство школ и детских садов в муниципалитетах, новых спортивных объектах. Регион также уделяет большое внимание обеспечению бесплатным горячим питанием школьников начальных классов. Уже с начала этого учебного года такая возможность будет предоставлена во всех школах области.

Дорогие земляки! Пусть в ваших домах всегда звучит детский смех, царят любовь, благополучие и счастье! От души желаем вам успехов, неиссякаемой энергии и крепкого здоровья!

Губернатор Ивановской области С. С. ВОСКРЕСЕНСКИЙ

Председатель Ивановской областной думы М. А. ДМИТРИЕВА

ТЕМА ДНЯ

Отказываться от ограничений еще не время

Дальнейшего снятия ограничений в Ивановской области пока не будет. Об этом заявил врио главного санитарного врача Павел Колесник на ежедневном брифинге в правительстве региона 28 мая

▼ Дарья БОБРОВИЦКАЯ

Индекс распространения инфекции, разработанный Роспотребнадзором, по словам Павла Колесника, остается высоким: от 0,81 до 1,2. Не снижается и число выявленных ковидных пневмоний. *"Для снятия ограничений индекс распространения инфекции должен снижаться на протяжении восьми дней, но у нас тенденции к снижению нет,* – пояснил главный санитарный врач. – *Также важный показатель для снятия ограничений – уровень заболеваемости внебольничными пневмониями. Он тоже остается высоким, поэтому все ограничения пока сохраняются".*

СПРАВКА "ИГ" **Индекс распространения инфекции (Rt) – показатель, разработанный на основе методических рекомендаций Роспотребнадзора для поэтапного снятия ограничений в регионах. Rt – это среднее количество людей, которых инфицирует один больной до его изоляции. Уровни от 1,01 до 2 – очень высокие, снятие ограничений невозможно. От 0,81 до 1 – можно переходить на первый этап снятия ограничений, от 0,51 до 0,8 – второй этап. Ниже 0,5 – практически нормальная эпидобстановка, ограничения не нужны.**

На 28 мая медики подтвердили коронавирус у 54 человек в Плёсском доме-интернате. Эту цифру на брифинге привел директор департамента здравоохранения Артур Фокин. Пятеро из них находятся в больнице. Всего в интернате проживает 360 человек, около 50 человек обслуживающего персонала. Сейчас медики проводят там поголовное тестирование.

По данным на четверг, в области 1745 заразившихся коронавирусной инфекцией. За сутки лаборатории подтвердили 59 новых случаев. Болеет на 28 мая 1081 человек, с начала эпидемии 646 выздоровели, 18 скончались. Среди них насельница Свято-Введенского женского монастыря 87-летняя схимонахиня Мария (Мария Яковлевна Ляпина). *"Причину смерти монахини медики установят по прижизненному диагнозу: у женщины были положительный тест на коронавирус и тяжелая пневмония"*, – рассказал Артур Фокин. Вскрытие, по его словам, делать не будут: схимонахиня запретила это в своем завещании.

Страница Свято-Введенского монастыря в «ВКонтакте»

▲ Схимонахиня Мария умерла от двусторонней пневмонии.

Ранее в одном из инфекционных отделений ивановской больницы предположительно от коронавируса умер духовник Свято-Введенского монастыря архимандрит Амвросий (Юрасов). Из 86 человек на территории этого монастыря мазки на COVID-19 сдали лишь 58 человек. Остальные отказались по религиозным соображениям.

На брифинге прозвучали данные, касающиеся случаев заболевания пневмонией. В сравнении с аналогичным периодом прошлого года, по словам руководителя облздрава, их количество выросло почти в пять раз. Для сравнения Фокин привел период с 20 по 26 мая 2019 г. и эти же числа 2020-го. В прошлом году за неделю медики диагностировали 68 случаев, в этом году – 325. При этом количество пациентов на кислородной поддержке продолжает увеличиваться: сейчас их 120, а за день до этого было 100. На ИВЛ остаются четыре человека.

ГОРОДСКАЯ СРЕДА

Качество благоустройства оценят жители

27 мая члены профильной межведомственной комиссии во главе с губернатором Станиславом Воскресенским одобрили проекты для участия во втором этапе Всероссийского конкурса лучших проектов создания комфортной городской среды в малых городах и исторических поселениях. Нашу область на конкурсе представят Комсомольск, Приволжск, Родники и повторно Пучеж.

▼ Виктория ГУЩИНА

Ивановская область благоустраивает малые города без опозданий, по графику. Об этом на заседании комиссии сообщил руководитель комплекса строительства Сергей Коробкин. Он отметил, что в этом году к выполнению работ подрядчики приступили в апреле – на месяц раньше, чем в 2019-м. *"Работы по благоустройству территорий выполняются подрядными организациями Ивановской области – это порядка 70%"*, – сообщил Коробкин. По его словам, во всех городах за исключением Гаврилова Посада используются материалы (песок, щебень, бетон, металл, плитка...) местных производителей.

Станислав Воскресенский попросил руководителя комплекса обсуждать все корректировки благоустройства с людьми и общественными организациями и напомнил, что принимать и оценивать результаты работ будут жители. *"Пусть лучше будет больше критики, зато вместе с жителями области создадим комфортную среду, за которую не стыдно"*, – сказал губернатор.

На комиссии прозвучали промежуточные итоги выполняемых работ.

В Кинешме подрядчик выполнил всю подготовительную часть, обустроил сухой фонтан, монолитные лестницы, сети водоснабжения и канализации.

В Шуе проходят демонтажные работы, укладка слоя основания из песка и щебня, устройство освещения, замена инженерных сетей.

В Юже подрядчик планирует земельный участок, устраивает дорожную сеть и освещение, ставит декоративные элементы благоустройства...

В Тейкове идут работы по озеленению, освещению и установке малых архитектурных форм.

Как уже сообщала "ИГ" 22 мая, в соответствии с распоряжением губернатора в Ивановской области будет реализован 101 проект благоустройства в шести городских округах и 17 муниципальных районах. Объем поддержки в рамках госпрограммы "Формирование комфортной городской среды" составил 50 млн рублей – в пять раз больше, чем в прошлом году.

СПРАВКА "ИГ" **В 2019 г. во Всероссийском конкурсе проектов благоустройства победили Шуя, Южа, Кинешма и Тейково. На улучшение общественных пространств города получили 274 млн рублей из федерального бюджета. В этом году отличились Вичуга, Фурманов и Гаврилов Посад. В Вичуге горожане выбрали для благоустройства три участка: Привокзальную площадь, парк Ногина со всей территорией Коноваловской площади и Коноваловский пруд. В Фурманове жители и проектировщики хотят возродить Фурмановский торг, обустроить центральный овраг и сквер у библиотеки. Жители Гаврилова Посада планируют обустроить территорию около Суздальского моста.**

Областное правительство

ПЕРСПЕКТИВЫ

Медицинские маски: экспортный вариант?

Губернатор Станислав Воскресенский не исключил, что в будущем регион сможет поставлять медицинские изделия на экспорт. Об этом он сообщил на встрече с текстильщиками 28 мая. Сейчас компании Ивановской области выпускают 420 000 медицинских масок и 2,7 млн гигиенических масок в неделю.

Алла ВИКАЛЮК

"Медицинских масок делаем 420 000 в неделю, гигиенических (немедицинских масок) – 2,7 млн штук в неделю, защитных костюмов – 60 000 в неделю, – рассказал глава региона. – *Они будут использоваться нашими медицинскими работниками, но некоторым регионам помогаем: есть поставки в Москву и Московскую область, Краснодар, на ряд предприятий".*

Как уже сообщалось, в конце апреля Ивановская область производила в неделю по госзаказу 220 000 медицинских и 1,75 млн гигиенических масок, это больше половины всего объема выпускаемых изделий.

Ксения Николаева, представитель швейной компании, которая перепрофилировала производство с домашнего текстиля на средства индивидуальной защиты, задала вопрос губернатору: будет ли возможность повторения федеральных заказов на медицинские изделия? Вопрос не случаен: спрос на домашний текстиль в Ивановской области упал до 30% от своего обычного объема.

"Мы хорошо стали делать [медицинские изделия], считаю, что могли бы и экспортировать, когда экспорт будет разрешен после нормализации ситуации в России", – пояснил губернатор.

Пресс-служба областного правительства

Как и все мероприятия последнего времени, встреча проходила в онлайн-режиме.

АНОНС

Какой же бизнес без "цифры"?

Лейтмотивом XIX областного Дня предпринимателя станет цифровизация традиционного бизнеса

Сергей ПОЛУШИН

В этом году областной День предпринимателя традиционно состоится сегодня, 29 мая, в последнюю пятницу весны и впервые пройдет в онлайн-режиме. Как сообщает пресс-служба правительства области, программа включает интерактивные мастер-классы, семинары, панельные дискуссии, биржу деловых контактов, выставочную экспозицию. По задумке организаторов, переход в цифровой формат должен продемонстрировать новые реалии ведения бизнеса и стать конкурентным преимуществом малого и среднего предпринимательства.

"Малый и средний бизнес, как правило, более гибок, отзывчив к изменениям рынка, – считает директор центра "Мой бизнес" Ирина Корнилова. – *В нынешних условиях мы отмечаем, насколько быстро и активно предприниматели стали осваивать онлайн-пространство. Переход на дистанционные модели продаж сегодня – это не просто текущая необходимость, это перспектива. Проблемы пройдут, а вот новые модели работы и завоеванные вместе с ними новые сегменты рынка у предпринимателей останутся".*

В программе "Дня предпринимателя – 2020" несколько актуальных тематических блоков: онлайн-продажи, доставка, удаленная работа, "цифровая прокачка"... В качестве спикеров выступят представители ведущих российских онлайн-сервисов, крупных маркетплейсов, федеральных курьерских и логистических компаний.

Предприниматели региона, представители бизнеса смогут принять участие в XIX областном Дне предпринимателя, заполнив предварительную заявку на сайте business37.ru. Участие бесплатное.

Дополнительную информацию можно получить по телефону горячей линии центра "Мой бизнес" (4932) 66-67-67.

ПОДДЕРЖКА

ФРП одобрил льготы для двух компаний региона

Компания "Ивановские строительные материалы и абразивы" и предприятие по выпуску медицинских изделий "Эвтекс" из Тейкова получат на увеличение мощностей производства свыше 100 млн руб. в виде двух займов от Фонда развития промышленности. Доля из федерального бюджета составляет 70%, регионального – 30%. Эти проекты одобрил экспертный совет фонда.

Надежда ПАВЛОВА

Льготные займы фонд предоставляет по совместной федерально-региональной программе "Проекты развития", поясняет пресс-служба правительства области. По ней сумма займа варьируется от 20 до 100 млн руб. при базовой ставке в 5%, но при ряде условий она может "упасть" до 1%. (Подать первичную заявку без каких-либо документов можно на сайте ФРП frprf.ru/zaymy/regiony/.)

Тейковская компания "Эвтекс" вместе с "Навтексом" оформляли в конце апреля займы Фонда развития промышленности по программе "Противодействие эпидемическим заболеваниям". Тогда тейковчане получили 51,2 млн руб. под 1% годовых на производство стерильных медицинских перчаток. Компания запланировала на июль запуск линии, которая будет выпускать 1,2 млн упаковок в месяц.

Новый заем от фонда "Эвтекс" пустит на производство стерильных салфеток нового поколения и операционных наборов из нетканого материала для медиков. К выпуску запланированы наборы для диализа – готовые комплекты перевязочного материала и других изделий, необходимых для подключения/отключения пациента к аппарату "искусственная почка", наборы для перевязки и снятия швов, обработки ран и ожогов. Предприятие планирует производить 4,8 млн упаковок продукции в год. Бюджет инвестпроекта составляет 54,2 млн руб., из которых 16,2 млн – льготный заем федерального Фонда развития промышленности и 6,9 млн – регионального ФРП.

Компания "Ивановские строительные материалы и абразивы" благодаря займу увеличит свои мощности на 40%. Абразивные круги диаметром 125 мм для углошлифовальных машин пользуются спросом как на предприятиях, так и в быту за счет небольшого веса и стоимости и высокой практичности. Около 20% продукции предприятие экспортирует в Беларусь, Турцию, Казахстан и другие страны. Бюджет инвестпроекта – 52,8 млн руб., из которых 18,4 млн льготный заем федерального Фонда развития промышленности, 7,9 млн – регионального ФРП.

СПРАВКА "ИГ" **Фонд развития промышленности создан в 2014 г. по инициативе Министерства промышленности и торговли РФ. Он содействует модернизации отечественной промышленности, организации новых производств и обеспечению импортозамещения. Для этих целей ФРП предоставляет целевые займы по льготным ставкам, стимулируя приток прямых инвестиций в реальный сектор экономики.**

АГРАРИИ

Карантинная весна

Сев яровых зерновых в регионе завершается, картофель посажен на двух третях площадей.

Павел РАЗУВАЕВ

На 28 мая сев зерновых яровых на полях области проведен на 90% площадей, посадка картофеля – на 63,6%. Об этом "ИГ" сообщила советник-агроном регионального департамента сельского хозяйства Галина Шалашова. Сеялки выведены с полей Гаврилово-Посадского района, шуйские хозяйства провели работы на 82% площадей. Родниковские сельхозпредприятия и фермеры посеяли зерновые даже больше задания – на 102,4%.

Среди аутсайдеров – Ивановский район (46%), по традиции замыкают сводку верхнеландеховцы и пестяковцы, где и без того мизерное количество хлебных полей (в Верхнем Ландехе всего 8%).

Сев яровых культур в Гаврилово-Посадском районе, сообщили в райсельхозуправлении, проведен более чем на 15 000 гектаров, из них ячмень посажен на 8000 га, пшеница занимает 315 га, тритикале – 6, овес – 4, зернобобовые – 270, однолетние травы – 2270, многолетние – 427, кукуруза – 2031 гектар. "Родина-РИАТ" продолжает сев рапса.

Одновременно идет химическая прополка сельхозкультур: обработано 6838 га. Химическая борьба произведена на площади 887 га. Хозяйства также начали подкормку яровых зерновых.

Как проходят работы в "среднестатистическом" аграрном районе – Лухском, мне рассказали в райсельхозуправлении. Прошедшие дожди там не позволяют сельским труженикам в полной мере использовать возможности новой высокопроизводительной техники. Большая нагрузка легла на плечи механизаторов. Но лучшие хозяйства (КФХ Солдатенков и Макарьев, агрофирмы "Порздни", "Колос") сохранили высокие темпы полевых работ.

На 27 мая луховчане посеяли 85% площадей яровых культур. Завершили эту работу сельхозпредприятия "Заречный" и "Колос".

В ООО "Агрофирма "Порздни" закончили сев овса. В этом хозяйстве заложены элитные семенные участки овса сорта "залп" и яровой пшеницы "сударыня".

В КФХ Тухтаев заложили семенной участок ячменя сорта "яромир" на 43 га. Закладывается кормовая база. В хозяйствах района делают ставку на многолетние травы, которые посеяли на 1052 га, в том числе на 80 га – козлятник восточный, ценная бобовая культура. На 1002 га проведен подсев многолетних трав, в том числе клевера. В текущем году в районе увеличены посевные площади технической конопли.

Полевые работы проходят с соблюдением требований карантина.

Нынешняя посевная проходит во время затяжных антивирусных мероприятий. Хозяйства региона соблюдают требования защиты от COVID-19. К работе в масках селяне относятся с пониманием. Надо заложить основу для урожая-2020, и это главное.

ЭКОНОМИКА РАЙОНОВ

Российские символы – из нашей ткани

1 млн 200 тыс. флагов России изготовили ко Дню Победы на предприятиях "Нордтекс" в Родниках и Приволжске.

Государственный заказ, сообщает сайт компании, был выполнен в кратчайшие сроки с соблюдением самых строгих стандартов качества. Для этого специально разрабатывались технологии печати, раскроя и упаковки готовых изделий.

В этом году к празднованию 75-летия Победы в Великой Отечественной войне при отсутствии возможности проводить шествия было принято решение дополнительно украсить дома, квартиры и офисы флагами России. Различным текстильным фабрикам были сделаны заказы на изготовление флагов общим тиражом в несколько миллионов изделий.

Партия "Нордтекс" была одной из самых крупных.

В Юже – новый резидент

Это вторая в регионе компания медицинско-текстильного профиля, открывающая производство на территории опережающего социально-экономического развития.

Напомним, что первой стал ХБК "Навтекс", реализующий масштабный инвестпроект по производству перевязочных материалов: марли, салфеток и бинтов. Предприятие работает в Наволоках с 2015 года.

В нынешнем году медицинский рынок будет осваивать еще одна компания – "Олтекс". Она стала резидентом другой ТОСЭР, расположенной в Юже. Профиль компании – изготовление одноразовой медицинской одежды из нетканых материалов: халатов, накидок, шапочек, нарукавников... В этом году в их производство будут вложены 2,5 млн руб. и наняты десять сотрудников.

"Олтекс" – четвертый по счету резидент местной ТОСЭР и первый текстильный. Остальные три компании имеют профиль сельхозтоваропроизводителей.

Кинешемские предприятия сильно пострадали от карантина

Несколько малых и средних предприятий региона заявили в интернете о крахе, вызванном эпидемией коронавирусной инфекции.

На общероссийской карте таких предприятий, к примеру, Кохомский детский центр развития речи "Говорушечка", ИП Киселёва (Вичуга), занимающийся торговлей автодеталями. Также представлены небольшие магазины торгового центра РИО (Иваново). Но больше всего предприятий и организаций из Кинешмы. Среди них – салон красоты "Модус" для взрослых и детей, ИП Егорова (торговля одеждой и обувью), "Мебель 2*2".

Руководители предприятий бытового обслуживания и торговли в интернете объясняют свое критическое положение невозможностью платить за аренду помещений, отсутствием средств на выплату зарплат из-за закрытия в период "каникул". Говоря о путях выхода из кризиса, они называют отсрочку аренды или лучше вообще о ее нулевой ставке, беспроцентный кредит, признание предпринимателей пострадавшими от кризиса без деления на малый, средний и крупный бизнес.

Не выдержали экзамен на ковид

Областной Роспотребнадзор приостановил деятельность сразу нескольких шуйских магазинов.

В городе на Тезе регулярно проходят проверки на соблюдение объектами розничной торговли регламента работы в условиях распространения COVID-19. Как и в других населенных пунктах области, их проводили сотрудники регионального управления Роспотребнадзора, полиции и местной администрации.

Под одну из инспекций попали магазины бытовой химии и косметики, бытовой техники. Два из них расположены в торговом центре "Каскад". Среди нарушений, в том числе в продовольственных точках, отметила замглавы городской администрации Любовь Бурлакова, – отсутствие на рабочих местах кассиров защитных экранов, мест для обработки рук дезинфицирующими средствами, помещений для приема пищи сотрудниками. Также не велся журнал учета выдачи средств индивидуальной защиты сотрудникам магазина...

Всего с 12 мая в Шуе проверено 164 объекта торговли, составлены 27 предписаний и пять протоколов.

Подготовил Павел РАЗУВАЕВ

Принимают депутаты областной думы

2 июня 10:00 до 12:00 – Баранов Сергей Аркадьевич, депутат по избирательному округу № 1, председатель комитета по экономике, промышленности и сельскому хозяйству, член комитета по жилищной политике и ЖКХ.

4 июня с 10:00 до 12:00 – Фомин Александр Германович, депутат по избирательному округу № 4, зампред областной думы, председатель комитета по жилищной политике и ЖКХ, член комитетов по бюджету, по государственному строительству, законности и местному самоуправлению.

Внимание! Прием может проводиться дистанционно. Телефон: 93-77-54.

Организатор торгов – Конкурсный управляющий ООО "СХК Решма" Крупин Николай Павлович (ИНН 3702500046024, СНИЛС 04733978897, +7(49351)43321, 040256@mail.ru),член ассоциации СРО АУ ЦФО(ИНН770 5431418,ОГРН1027700542209), сообщает, согласно Протоколу о результатах проведения публичных торгов от 25.05.2020г по продаже залогового имущества ООО "СХК Решма", по лоту №4 (Публичное предложение №57724), проводимых на электронной торговой площадке "Центр реализации"(http://centerr.ru), сообщение в газете "Коммерсант" № 46 от 14.03.2020г,торги признаны состоявшимися. Победителем торгов признан Мурадов Магомед Мурадович (ИНН 371102082046) с ценой предложения 238050,67руб.

Заинтересованность победителя торгов по отношению к должнику, конкурсному управляющему и кредиторам отсутствует. Участия в капитале победителя торгов конкурсный управляющий не принимает.

ИНФОРМАЦИОННОЕ СООБЩЕНИЕ О ПРОВЕДЕНИИ ОТКРЫТОГО АУКЦИОНА В ЭЛЕКТРОННОЙ ФОРМЕ ПО ПРОДАЖЕ АРЕСТОВАННОГО ИМУЩЕСТВА №16

Основание проведения торгов – постановления судебных приставов-исполнителей о передаче арестованного имущества на реализацию.

Дата начала приема заявок на участие в аукционе "01" июня 2020 г., дата окончания – "16" июня 2020 г. в 16:00 по московскому времени. Заявки подаются через электронную площадку в соответствии с аукционной документацией, размещенной на сайте www.torgi.gov.ru, на сайте электронной площадки https://www.rts-tender.ru.

Определение участников аукциона – "17" июня 2020 г. в 10.00 по московскому времени.

Торги проводятся в форме электронного аукциона на электронной торговой площадке, находящейся в сети интернет по адресу https://www.rts-tender.ru. Дата проведения: "18" июня 2020 г. в 10:00 по московскому времени.

Наименование, состав и характеристика заложенного имущества, выставляемого на торги:

ЛОТ №1. Повторные торги: 1. Жилой дом, площадью 37,3 кв.м, кадастровый №37:02:010606:479, расположенный по адресу: Ивановская область, Вичугский район, д. Мартыниха, д.2. 2. Земельный участок, площадью 1342+/-кв.м, кадастровый №37:02:000000:254, расположенный по адресу: Ивановская область, Вичугский район, д. Мартыниха, д.2. Сведения о зарегистрированных лицах отсутствуют. Залог, залогодержатель: ООО "АГЕНТСТВО ДЕРЖАВА". Собственник имущества: Кулубаев Б.И. Начальная цена продажи – 242 148,50 рублей (НДС не облагается). Сумма задатка – 12 107,43 рублей – 5% от начальной стоимости. Шаг аукциона – 2 421,49 рублей – 1% от начальной стоимости.

ЛОТ №2. Повторные торги: 1. Земельный участок, категория земель: земли промышленности, энергетики, транспорта, связи, радиовещания, телевидения, информатики, земли для обеспечения космической деятельности, земли обороны, безопасности и земли иного специального назначения. Разрешенное использование: под строительство кафе и подземной автодороги. площадью 3752 кв.м. кадастровый № 37:05:011130:238, адрес: установлено относительно ориентира, расположенного за пределами участка. Почтовый адрес ориентира: Ивановская область, Ивановский район, в районе восточной части с Ново-Талицы, с левой стороны автодороги Иваново-Тейково, строение 2А. 2. Нежилое здание кафе, 2-х этажное, общей площадью 298,2кв.м, инвентарный №24:207:002:000008960, Лит.А, кадастровый №37:05:000000:481, адрес: Ивановская область, Ивановский район, в районе восточной части с. Ново-Талицы, с левой стороны автодороги Иваново-Тейково, строение 2А. Залог, залогодержатель: Лебедева Татьяна Юрьевна. Собственник имущества: Алиев С.С.о. Начальная цена продажи – 6 874 800 рублей (НДС не облагается). Сумма задатка – 343 740 рублей – 5% от начальной стоимости. Шаг аукциона – 68 748 рублей – 1% от начальной стоимости.

Информация об иных установленных правах третьих лиц на вышеуказанное имущество (ЛОТ№1-ЛОТ№2) у Продавца отсутствует.

Данное информационное сообщение является публичной офертой для заключения договора о задатке в соответствии со статьей 437 ГК РФ, а подача претендентом заявки и перечисление задатка являются акцептом такой оферты, после чего договор о задатке считается заключенным.

Заявители обязаны внести задаток в необходимом размере до окончания приема заявок по реквизитам Электронной площадки "РТС-Тендер":

Получатель ООО "РТС-тендер"

Наименование банка МОСКОВСКИЙ ФИЛИАЛ ПАО "СОВКОМБАНК" г. Москва

Расчетный счёт 40702810600005001156

Корр. счёт 30101810945250000967

БИК 044525967

ИНН 7710357167

КПП 773001001

Назначение платежа: "Внесение гарантийного обеспечения по Соглашению о внесении гарантийного обеспечения, № аналитического счета _____".

Все вопросы, касающиеся проведения торгов, но не нашедшие отражения в настоящем извещении, регулируются в соответствии с законодательством РФ. Получить дополнительную информацию о торгах и о правилах их проведения, ознакомиться с формой заявки, можно на официальном сайте http://www.torgi.gov.ru, сайте электронной торговой площадки на сайте https://www.rts-tender.ru, ознакомиться с документацией о предмете торгов можно по предварительной записи по телефону 8(4932)41-82-30, а также путем направления запроса по электронной почте продавца либо через личный кабинет на электронной площадке "РТС-Тендер".

РАСКРЫТИЕ ИНФОРМАЦИИ ВЛАДИМИРСКИМ ФИЛИАЛОМ ПАО "Т ПЛЮС" В РАМКАХ ИСПОЛНЕНИЯ ПОСТАНОВЛЕНИЯ ПРАВИТЕЛЬСТВА РФ ОТ 21 ЯНВАРЯ 2004 ГОДА № 24 "ОБ УТВЕРЖДЕНИИ СТАНДАРТОВ РАСКРЫТИЯ ИНФОРМАЦИИ СУБЪЕКТАМИ ОПТОВОГО И РОЗНИЧНЫХ РЫНКОВ ЭЛЕКТРИЧЕСКОЙ ЭНЕРГИИ"

В соответствии с требованиями Стандартов раскрытия информации субъектами оптового и розничного рынков электрической энергии, утвержденных Постановлением Правительства РФ от 21 января 2004 года № 24, Владимирским филиалом ПАО "Т Плюс" как производителем электрической энергии осуществлено раскрытие информации в следующем составе:

1. Годовая финансовая (бухгалтерская) отчетность;
2. Структура и объем затрат на производство и реализацию товаров (работ, услуг);
3. Информация о тарифах на поставку электрической энергии с указанием решения уполномоченного федерального органа исполнительной власти и (или) органа исполнительной власти субъекта Российской Федерации об установлении тарифов и источника официального опубликования такого решения;
4. Информация о выбросах загрязняющих веществ, оказывающих негативное влияние на окружающую среду, и мероприятиях по их сокращению на следующий год;
5. Информация об инвестиционных программах производителей электрической энергии;
6. Информация о расходах электроэнергии на собственные и хозяйственные нужды генерирующего оборудования при выработке электрической и тепловой энергии (раздельно) с указанием наименования и типа станции;
7. Информация об используемом топливе на электрических станциях с указанием поставщиков и характеристик топлива.

Информация согласно указанного перечня раскрыта и размещена в полном объеме на сайте ПАО "Т Плюс" по следующей ссылке: http://www.tplusgroup.ru/clients/disclosure/category/t-pljus/

ИЗВЕЩЕНИЕ О НАЧАЛЕ ВЫПОЛНЕНИЯ КОМПЛЕКСНЫХ КАДАСТРОВЫХ РАБОТ

1. В период с 15 мая 2020 г. по 26 ноября 2020 г. в отношении объектов недвижимости, расположенных на территории кадастрового квартала 37:18:070103 (Ивановская область, Тейковский муниципальный район, Новогоряновское сельское поселение, с. Новое Горяново, д. Малое Клочково), будут выполняться комплексные кадастровые работы в соответствии с муниципальным контрактом от 14.05.2020 № 0133200001720000706-3, заключенным

со стороны заказчика: администрация Тейковского муниципального района почтовый адрес: 155040, Ивановская область, г. Тейково, ул. Октябрьская, д.2-А, адрес электронной почты: teikovo.selo@ivreg.ru, номер контактного телефона: 8 (49343) 2-26-05, 2-21-71;

со стороны исполнителя: полное и (в случае, если имеется) сокращенное наименование юридического лица: Общество с ограниченной ответственностью "Кадастровое агентство" (ООО "Кадастровое агентство");

фамилия, имя, отчество (при наличии) кадастрового инженера:

Каратаева Мария Владимировна;

наименование саморегулируемой организации кадастровых инженеров, членом которой является кадастровый инженер: СРО ОПКД;

уникальный регистрационный номер члена саморегулируемой организациикадастровых инженеров в реестре членов саморегулируемой организации кадастровых инженеров: 1190;

дата внесения сведений о физическом лице в реестр членов саморегулируемой организации кадастровых инженеров: 29.03.2016;

почтовый адрес: 143408, Московская область, Красногорский район, г. Красногорск, ул. Ленина, дом № 45, помещение XVIII;

адрес электронной почты: kadastr.agent@gmail.com;

номер контактного телефона: 8 (495)-480-04-83.

2. Правообладатели объектов недвижимости, которые считаются в соответствии с частью 4 статьи 69 Федерального закона от 13 июля 2015 года №218-ФЗ "О государственной регистрации недвижимости" ранее учтенными или сведения о которых в соответствии с частью 9 статьи 69 Федерального закона от 13 июля 2015 года №218-ФЗ "О государственной регистрации недвижимости" могут быть внесены в Единый государственный реестр недвижимости как о ранее учтенных в случае отсутствия в Едином государственном реестре недвижимости сведений о таких объектах недвижимости, вправе предоставить указанному в пункте 1 извещения о начале выполнения комплексных кадастровых работ кадастровому инженеру – исполнителю комплексных кадастровых работ имеющиеся у них материалы и документы в отношении таких объектов недвижимости, а также заверенные в порядке, установленном частями 1 и 9 статьи 21 Федерального закона от 13 июля 2015 года №218-ФЗ "О государственной регистрации недвижимости", копии документов, устанавливающих или подтверждающих права на указанные объекты недвижимости.

3. Правообладатели объектов недвижимости – земельных участков, зданий, сооружений, объектов незавершенного строительства в течение тридцати рабочих дней со дня опубликования извещения о начале выполнения комплексных кадастровых работ вправе предоставить кадастровому инженеру – исполнителю комплексных кадастровых работ, указанному в пункте 1 извещения о начале выполнения комплексных кадастровых работ, по указанному в пункте 1 извещения о начале выполнения комплексных кадастровых работ адресу сведения об адресе электронной почты и (или) почтовом адресе, по которым осуществляется связь с лицом, чье право на объект недвижимости зарегистрировано, а также лицом, в пользу которого зарегистрировано ограничение права и обременение объекта недвижимости (далее – контактный адрес правообладателя), для внесения в Единый государственный реестр недвижимости сведений о контактном адресе правообладателя и последующего надлежащего уведомления таких лиц о завершении подготовки проекта карты-плана территории по результатам комплексных кадастровых работ и о проведении заседания согласительной комиссии по вопросу согласования местоположения границ земельных участков.

4. Правообладатели объектов недвижимости, расположенных на территории комплексных кадастровых работ, не вправе препятствовать выполнению комплексных кадастровых работ и обязаны обеспечить доступ к указанным объектам недвижимости исполнителю комплексных кадастровых работ в установленное графиком время.

5. График выполнения комплексных кадастровых работ:

№ п/п	Место выполнения комплексных кадастровых работ	Время выполнения комплексных кадастровых работ
1	Ивановская область, Тейковский район, с. Новое Горяново, ул. Строителей, дом 1а: -исправление реестровой ошибки 37:18:070103:1, 37:18:070103:111; - исправление реестровой ошибки 37:18:070103:116	с 28.05.2020 по 26.10.2020 с 9 до 17 часов ежедневно
2	Ивановская область, Тейковский район, Новогоряновское сельское поселение, д. Малое Клочково, дом 9: - уточнение границ земельного участка 37:18:070103:100	с 28.05.2020 по 26.10.2020 с 9 до 17 часов ежедневно
3	Ивановская область, Тейковский район, Новогоряновское сельское поселение, д. Малое Клочково, дом 18: - уточнение границ земельного участка 37:18:070103:101	с 28.05.2020 по 26.10.2020 с 9 до 17 часов ежедневно
4	Ивановская область, Тейковский район, Новогоряновское сельское поселение, д. Малое Клочково, дом 20: - уточнение границ земельного участка 37:18:070103:102	с 28.05.2020 по 26.10.2020 с 9 до 17 часов ежедневно
5	Ивановская область, Тейковский район, Новогоряновское сельское поселение, д. Малое Клочково, дом 19: -уточнение границ земельного участка 37:18:070103:103	с 28.05.2020 по 26.10.2020 с 9 до 17 часов ежедневно
6	Ивановская область, Тейковский район, д. Малое Клочково, дом 17: - уточнение границ земельного участка 37:18:070103:105	с 28.05.2020 по 26.10.2020 с 9 до 17 часов ежедневно
7	Ивановская область, Тейковский район, д. Малое Клочково, д. 7: - уточнение границ земельного участка 37:18:070103:377	с 28.05.2020 по 26.10.2020 с 9 до 17 часов ежедневно
8	Ивановская область, Тейковский район, Новогоряновское сельское поселение, д. Малое Клочково, д. 17/2: - уточнение границ земельного участка 37:18:070103:86	с 28.05.2020 по 26.10.2020 с 9 до 17 часов ежедневно
9	Ивановская область, Тейковский район, Новогоряновское сельское поселение, д. Малое Клочково, д. 1: -уточнение границ земельного участка 37:18:070103:88	с 28.05.2020 по 26.10.2020 с 9 до 17 часов ежедневно
10	Ивановская область, Тейковский район, Новогоряновское сельское поселение, д. Малое Клочково, д. 12: – уточнение границ земельного участка 37:18:070103:90	с 28.05.2020 по 26.10.2020 с 9 до 17 часов ежедневно
11	Ивановская область, Тейковский район, Новогоряновское сельское поселение, д. Малое Клочково, д. 13: -уточнение границ земельного участка 37:18:070103:93	с 28.05.2020 по 26.10.2020 с 9 до 17 часов ежедневно
12	Ивановская область, Тейковский район, Новогоряновское сельское поселение, д. Малое Клочково, д. 2: - уточнение границ земельного участка 37:18:070103:94	с 28.05.2020 по 26.10.2020 с 9 до 17 часов ежедневно
13	Ивановская область, Тейковский район, Новогоряновское сельское поселение, д. Малое Клочково, д. 21: - уточнение границ земельного участка 37:18:070103:95	с 28.05.2020 по 26.10.2020 с 9 до 17 часов ежедневно
14	Ивановская область, Тейковский район, Новогоряновское сельское поселение, д. Малое Клочково, д. 14: - уточнение границ земельного участка 37:18:070103:96	с 28.05.2020 по 26.10.2020 с 9 до 17 часов ежедневно
15	Ивановская область, Тейковский район, Новогоряновское сельское поселение, д. Малое Клочково, д. 22: - уточнение границ земельного участка 37:18:070103:97	с 28.05.2020 по 26.10.2020 с 9 до 17 часов ежедневно
16	Ивановская область, Тейковский район, Новогоряновское сельское поселение, д. Малое Клочково, д. 10: - уточнение границ земельного участка 37:18:070103:98	с 28.05.2020 по 26.10.2020 с 9 до 17 часов ежедневно
17	Ивановская область, Тейковский район, Новогоряновское сельское поселение, д. Малое Клочково, д. 3: - уточнение границ земельного участка 37:18:070103:99	с 28.05.2020 по 26.10.2020 с 9 до 17 часов ежедневно
18	Ивановская область, Тейковский район, с. Новое Горяново, ул. Молодежная, д. 7: - установление или уточнение местоположения на земельном участке зданий 37:18:070103:117, 37:18:070103:118, 37:18:070103:119	с 28.05.2020 по 26.10.2020 с 9 до 17 часов ежедневно
19	Ивановская область, Тейковский район, д. Малое Клочково, д. 23: - установление или уточнение местоположения на земельном участке жилого дома 37:18:070103:120	с 28.05.2020 по 26.10.2020 с 9 до 17 часов ежедневно
20	Ивановская область, Тейковский район, д. Малое Клочково, д. 1: - установление или уточнение местоположения на земельном участке жилого дома 37:18:070103:121	с 28.05.2020 по 26.10.2020 с 9 до 17 часов ежедневно
21	Ивановская область, Тейковский район, д. Малое Клочково, д. 5: - установление или уточнение местоположения на земельном участке жилого дома 37:18:070103:122	с 28.05.2020 по 26.10.2020 с 9 до 17 часов ежедневно
22	Ивановская область, Тейковский район, д. Малое Клочково, д. 6: - установление или уточнение местоположения на земельном участке жилого дома 37:18:070103:123	с 28.05.2020 по 26.10.2020 с 9 до 17 часов ежедневно
23	Ивановская область, Тейковский район, д. Малое Клочково, д. 10: - установление или уточнение местоположения на земельном участке жилого дома 37:18:070103:124	с 28.05.2020 по 26.10.2020 с 9 до 17 часов ежедневно
24	Ивановская область, Тейковский район, д. Малое Клочково, д. 11: - установление или уточнение местоположения на земельном участке жилого дома 37:18:070103:125	с 28.05.2020 по 26.10.2020 с 9 до 17 часов ежедневно
25	Ивановская область, Тейковский район, д. Малое Клочково, д. 13: - установление или уточнение местоположения на земельном участке жилого дома 37:18:070103:126	с 28.05.2020 по 26.10.2020 с 9 до 17 часов ежедневно
26	Ивановская область, Тейковский район, д. Малое Клочково, д. 14: - установление или уточнение местоположения на земельном участке жилого дома 37:18:070103:127	с 28.05.2020 по 26.10.2020 с 9 до 17 часов ежедневно
27	Ивановская область, Тейковский район, д. Малое Клочково, д. 15: - установление или уточнение местоположения на земельном участке жилого дома 37:18:070103:128	с 28.05.2020 по 26.10.2020 с 9 до 17 часов ежедневно
28	Ивановская область, Тейковский район, д. Малое Клочково, д. 24: - установление или уточнение местоположения на земельном участке жилого дома 37:18:070103:130	с 28.05.2020 по 26.10.2020 с 9 до 17 часов ежедневно
29	Ивановская область, Тейковский район, д. Малое Клочково, д. 17: - установление или уточнение местоположения на земельном участке жилого дома 37:18:070103:131	с 28.05.2020 по 26.10.2020 с 9 до 17 часов ежедневно
30	Ивановская область, Тейковский район, д. Малое Клочково, д. 2: -установление или уточнение местоположения на земельном участке жилого дома 37:18:070103:132	с 28.05.2020 по 26.10.2020 с 9 до 17 часов ежедневно
31	Ивановская область, Тейковский район, д. Малое Клочково, д. 9: - установление или уточнение местоположения на земельном участке жилого дома 37:18:070103:133	с 28.05.2020 по 26.10.2020 с 9 до 17 часов ежедневно
32	Ивановская область, Тейковский район, д. Малое Клочково, д. 4: - установление или уточнение местоположения на земельном участке жилого дома 37:18:070103:134	с 28.05.2020 по 26.10.2020 с 9 до 17 часов ежедневно
33	Ивановская область, Тейковский район, д. Малое Клочково, д. 19: - установление или уточнение местоположения на земельном участке жилого дома 37:18:070103:135	с 28.05.2020 по 26.10.2020 с 9 до 17 часов ежедневно
34	Ивановская область, Тейковский район, д. Малое Клочково, д. 20: - установление или уточнение местоположения на земельном участке жилого дома 37:18:070103:136	с 28.05.2020 по 26.10.2020 с 9 до 17 часов ежедневно
35	Ивановская область, Тейковский район, д. Малое Клочково, д. 21: -установление или уточнение местоположения на земельном участке жилого дома 37:18:070103:137	с 28.05.2020 по 26.10.2020 с 9 до 17 часов ежедневно
36	Ивановская область, Тейковский район, д. Малое Клочково, д. 22: -установление или уточнение местоположения на земельном участке жилого дома 37:18:070103:138	с 28.05.2020 по 26.10.2020 с 9 до 17 часов ежедневно
37	Ивановская область, Тейковский район, д. Малое Клочково, д. 3: - установление или уточнение местоположения на земельном участке жилого дома 37:18:070103:139	с 28.05.2020 по 26.10.2020 с 9 до 17 часов ежедневно
38	Ивановская область, Тейковский район, д. Малое Клочково, д. 8: -установление или уточнение местоположения на земельном участке жилого дома 37:18:070103:140	с 28.05.2020 по 26.10.2020 с 9 до 17 часов ежедневно
39	Ивановская область, Тейковский район, д. Малое Клочково, д. 12: -установление или уточнение местоположения на земельном участке жилого дома 37:18:070103:144	с 28.05.2020 по 26.10.2020 с 9 до 17 часов ежедневно
40	Ивановская область, Тейковский район, с. Новое Горяново, ул. Строителей, дом 4: - установление или уточнение местоположения на земельном участке здания 37:18:070103:13	с 28.05.2020 по 26.10.2020 с 9 до 17 часов ежедневно
41	Ивановская область, Тейковский район, с. Новое Горяново, ул. Строителей, д. 1: - образование земельного участка; - установление или уточнение местоположения на земельном участке МКД.	с 28.05.2020 по 26.10.2020 с 9 до 17 часов ежедневно
42	Ивановская область, Тейковский район, с. Новое Горяново, ул. Строителей, д. 2: - образование земельного участка; - установление или уточнение местоположения на земельном участке МКД.	с 28.05.2020 по 26.10.2020 с 9 до 17 часов ежедневно
43	Ивановская область, Тейковский район, с. Новое Горяново, ул. Строителей, д. 3: - образование земельного участка; - установление или уточнение местоположения на земельном участке МКД.	с 28.05.2020 по 26.10.2020 с 9 до 17 часов ежедневно
44	Ивановская область, Тейковский район, с. Новое Горяново, ул. Комсомольская, д. 5: - образование земельного участка; - установление или уточнение местоположения на земельном участке МКД.	с 28.05.2020 по 26.10.2020 с 9 до 17 часов ежедневно
45	Ивановская область, Тейковский район, с. Новое Горяново, ул. Комсомольская, д. 6: - образование земельного участка; - установление или уточнение местоположения на земельном участке МКД.	с 28.05.2020 по 26.10.2020 с 9 до 17 часов ежедневно
46	Ивановская область, Тейковский район, с. Новое Горяново, ул. Комсомольская, д. 7: - образование земельного участка; - установление или уточнение местоположения на земельном участке МКД.	с 28.05.2020 по 26.10.2020 с 9 до 17 часов ежедневно
47	Ивановская область, Тейковский район, с. Новое Горяново, ул. Комсомольская, д. 8: - образование земельного участка; - установление или уточнение местоположения на земельном участке МКД.	с 28.05.2020 по 26.10.2020 с 9 до 17 часов ежедневно
48	Ивановская область, Тейковский район, с. Новое Горяново, ул. Комсомольская, д. 9: - образование земельного участка; - установление или уточнение местоположения на земельном участке МКД.	с 28.05.2020 по 26.10.2020 с 9 до 17 часов ежедневно
49	Ивановская область, Тейковский район, с. Новое Горяново, ул. Комсомольская, д. 10: - образование земельного участка; - установление или уточнение местоположения на земельном участке МКД.	с 28.05.2020 по 26.10.2020 с 9 до 17 часов ежедневно
50	Ивановская область, Тейковский район, с. Новое Горяново, ул. Комсомольская, д. 11: - образование земельного участка; - установление или уточнение местоположения на земельном участке МКД.	с 28.05.2020 по 26.10.2020 с 9 до 17 часов ежедневно
51	Ивановская область, Тейковский район, с. Новое Горяново, ул. Комсомольская, д. 12: - образование земельного участка; - установление или уточнение местоположения на земельном участке МКД.	с 28.05.2020 по 26.10.2020 с 9 до 17 часов ежедневно
52	Ивановская область, Тейковский район, с. Новое Горяново, ул. Комсомольская, д. 13: - образование земельного участка; - установление или уточнение местоположения на земельном участке МКД.	с 28.05.2020 по 26.10.2020 с 9 до 17 часов ежедневно
53	Ивановская область, Тейковский район, с. Новое Горяново, ул. Комсомольская, д. 14: - установление или уточнение местоположения на земельном участке МКД.	с 28.05.2020 по 26.10.2020 с 9 до 17 часов ежедневно
54	Ивановская область, Тейковский район, с. Новое Горяново, ул. Комсомольская, д. 15: - образование земельного участка; - установление или уточнение местоположения на земельном участке МКД.	с 28.05.2020 по 26.10.2020 с 9 до 17 часов ежедневно
55	Ивановская область, Тейковский район, с. Новое Горяново, ул. Комсомольская, д. 1: - образование земельного участка; - установление или уточнение местоположения на земельном участке МКД.	с 28.05.2020 по 26.10.2020 с 9 до 17 часов ежедневно
56	Ивановская область, Тейковский район, с. Новое Горяново, ул. Комсомольская, д. 2: - образование земельного участка; - установление или уточнение местоположения на земельном участке МКД.	с 28.05.2020 по 26.10.2020 с 9 до 17 часов ежедневно
57	Ивановская область, Тейковский район, с. Новое Горяново, ул. Молодежная, д. 1: - образование земельного участка; - установление или уточнение местоположения на земельном участке МКД.	с 28.05.2020 по 26.10.2020 с 9 до 17 часов ежедневно
58	Ивановская область, Тейковский район, с. Новое Горяново, ул. Молодежная, д. 2: - образование земельного участка; - установление или уточнение местоположения на земельном участке МКД.	с 28.05.2020 по 26.10.2020 с 9 до 17 часов ежедневно
59	Ивановская область, Тейковский район, с. Новое Горяново, ул. Молодежная, д. 3: - образование земельного участка; - установление или уточнение местоположения на земельном участке МКД.	с 28.05.2020 по 26.10.2020 с 9 до 17 часов ежедневно
60	Ивановская область, Тейковский район, с. Новое Горяново, ул. Молодежная, д. 4: - образование земельного участка; - установление или уточнение местоположения на земельном участке МКД.	с 28.05.2020 по 26.10.2020 с 9 до 17 часов ежедневно
61	Ивановская область, Тейковский район, с. Новое Горяново, ул. Молодежная, д. 5: - образование земельного участка; - установление или уточнение местоположения на земельном участке МКД.	с 28.05.2020 по 26.10.2020 с 9 до 17 часов ежедневно
62	Ивановская область, Тейковский район, с. Новое Горяново, ул. Молодежная, д. 6: - образование земельного участка; - установление или уточнение местоположения на земельном участке МКД.	с 28.05.2020 по 26.10.2020 с 9 до 17 часов ежедневно
63	Ивановская область, Тейковский район, с. Новое Горяново, ул. Молодежная, д. 8: - образование земельного участка; - установление или уточнение местоположения на земельном участке МКД.	с 28.05.2020 по 26.10.2020 с 9 до 17 часов ежедневно
64	Ивановская область, Тейковский район, с. Новое Горяново, ул. Комсомольская: - образование земельного участка, - установление или уточнение местоположения на земельном участке КНС	с 28.05.2020 по 26.10.2020 с 9 до 17 часов ежедневно
65	Ивановская область, Тейковский район, с. Новое Горяново, ул. Комсомольская: - образование земельного участка, - установление или уточнение местоположения на земельном участке сооружения (телеком)	с 28.05.2020 по 26.10.2020 с 9 до 17 часов ежедневно
66	Ивановская область, Тейковский район, с. Новое Горяново: - образование земельного участка, - установление или уточнение местоположения на земельном участке ТП	с 28.05.2020 по 26.10.2020 с 9 до 17 часов ежедневно
67	Ивановская область, Тейковский район, с. Новое Горяново: - образование земельного участка, - установление или уточнение местоположения на земельном участке КНС	с 28.05.2020 по 26.10.2020 с 9 до 17 часов ежедневно
68	Ивановская область, Тейковский район, с. Новое Горяново: - образование земельного участка, - установление или уточнение местоположения на земельном участке КНС	с 28.05.2020 по 26.10.2020 с 9 до 17 часов ежедневно
69	Ивановская область, Тейковский район, с. Новое Горяново: - установление или уточнение местоположения на земельном участке ТП	с 28.05.2020 по 26.10.2020 с 9 до 17 часов ежедневно
70	Ивановская область, Тейковский район, с. Новое Горяново: - установление или уточнение местоположения на земельном участке КНС	с 28.05.2020 по 26.10.2020 с 9 до 17 часов ежедневно
71	Ивановская область, Тейковский район, с. Новое Горяново: - установление или уточнение местоположения на земельном участке сооружения (вышка сотовой связи)	с 28.05.2020 по 26.10.2020 с 9 до 17 часов ежедневно
72	Ивановская область, Тейковский район, с. Новое Горяново: - установление или уточнение местоположения на земельном участке сооружения (вышка сотовой связи)	с 28.05.2020 по 26.10.2020 с 9 до 17 часов ежедневно
73	Ивановская область, Тейковский район, с. Новое Горяново, д. Малое Клочково – земли общего пользования	с 28.05.2020 по 26.10.2020 с 9 до 17 часов ежедневно

ДЕПАРТАМЕНТ УПРАВЛЕНИЯ ИМУЩЕСТВОМ ИВАНОВСКОЙ ОБЛАСТИ
Р А С П О Р Я Ж Е Н И Е

от 26.05. 2020 № 159

г. Иваново

Об установлении публичного сервитута в интересах АО "Объединенные электрические сети" в отношении части земельного участка с кадастровым номером 37:01:000000:163 в границах полосы отвода автомобильной дороги общего пользования межмуниципального значения Ивановской области Мыт – Верхний Ландех – Затеиха в целях эксплуатации (размещения) объекта электросетевого хозяйства "ВЛ-0,4 кВ от ТП № 1 (лит. Л24, Л25), входящей в состав электросетевого комплекса по адресу: Ивановская область, Верхнеландеховский район – Пестяковский район, село Мыт – деревня Гоголи – поселок Верхний Ландех"

В соответствии с Земельным кодексом Российской Федерации, Федеральным законом от 08.11.2007 № 257-ФЗ "Об автомобильных дорогах и о дорожной деятельности в Российской Федерации и о внесении изменений в отдельные законодательные акты Российской Федерации", Федеральным законом от 13.07.2015 № 218-ФЗ "О государственной регистрации недвижимости", приказами Министерства транспорта Российской Федерации от 17.10.2012 № 373 "Об утверждении Порядка подачи и рассмотрения заявления об установлении публичного сервитута в отношении земельных участков в границах полос отвода автомобильных дорог (за исключением частных автомобильных дорог) в целях прокладки, переноса, переустройства инженерных коммуникаций и их эксплуатации, а также требований к составу документов, прилагаемых к заявлению об установлении такого публичного сервитута, и требований к содержанию решения об установлении такого публичного сервитута" и от 05.09.2014 № 240 "Об утверждении Порядка определения платы за публичный сервитут в отношении земельных участков в границах полос отвода автомобильных дорог (за исключением частных автомобильных дорог) в целях прокладки, переноса, переустройства инженерных коммуникаций и их эксплуатации", приказом Министерства экономического развития Российской Федерации от 10.10.2018 № 541 "Об установлении требований к графическому описанию местоположения границ публичного сервитута, точности определения координат характерных точек границ публичного сервитута, формату электронного документа, содержащего указанные сведения", Положением о Департаменте управления имуществом Ивановской области, утвержденным постановлением Правительства Ивановской области от 08.02.2013 № 31-п, с учетом писем Министерства экономического развития Российской Федерации от 06.08.2019 № Д23и-26619, Министерства транспорта Российской Федерации от 07.08.2019 № Д2/17073-ИС, Федеральной службы государственной регистрации, кадастра и картографии от 04.06.2019 № 01-05327-ГЕ/19, на основании обращения АО "Объединенные электрические сети" от 12.05.2020 № 001/371 (зарегистрировано в Департаменте 13.05.2020 за номером № ДУИ-1608-20) и дополнения к нему от 26.05.2020 (зарегистрировано в Департаменте 26.05.2020 за номером № ДУИ-1608-20):

1. Установить публичный сервитут в интересах АО "Объединенные электрические сети" (ИНН 3706016431, ОГРН 1093706000960) в целях эксплуатации (размещения) объекта электросетевого хозяйства "ВЛ-0,4 кВ от ТП № 1 (лит. Л24, Л25), входящей в состав электросетевого комплекса по адресу: Ивановская область, Верхнеландеховский район – Пестяковский район, село Мыт – деревня Гоголи – поселок Верхний Ландех" в границах полосы отвода автомобильной дороги общего пользования межмуниципального значения Ивановской области Мыт – Верхний Ландех – Затеиха в соответствии с описанием местоположения границ публичного сервитута (прилагается), подготовленным 07.05.2020 кадастровым инженером Онучиной Л.В., в отношении части земельного участка с кадастровым номером 37:01:000000:163 по адресу: Ивановская область, Верхнеландеховский район, по улицам Советская, Первомайская в границах поселка Верхний Ландех, категории "земли населенных пунктов", вид разрешенного использования "транзитный участок автомобильной дороги "Мыт – Верхний Ландех – Затеиха", условный номер части земельного участка 37:01:000000:163/чзу1, площадь части земельного участка 8 кв.м.

2. Срок действия публичного сервитута: на 49 лет.

3. Установить плату за публичный сервитут в соответствии с приказом Министерства транспорта Российской Федерации от 05.09.2014 № 240 "Об утверждении Порядка определения платы за публичный сервитут в отношении земельных участков в границах полос отвода автомобильных дорог (за исключением частных автомобильных дорог) в целях прокладки, переноса, переустройства инженерных коммуникаций и их эксплуатации" в размере 0,12 % кадастровой стоимости земельного участка в год пропорционально площади части земельного участка.

Плата за публичный сервитут в отношении части земельного участка с условным номером 37:01:000000:163/чзу1 (площадь части земельного участка 8 кв.м) составляет 1,165 рублей в год.

4. АО "Объединенные электрические сети" заключить с Департаментом дорожного хозяйства и транспорта Ивановской области соглашение, предусматривающее размер платы за установление публичного сервитута, в целях (размещения) объекта электросетевого хозяйства "ВЛ-0,4 кВ от ТП № 1 (лит. Л24, Л25), входящей в состав электросетевого комплекса по адресу: Ивановская область, Верхнеландеховский район – Пестяковский район, село Мыт – деревня Гоголи – поселок Верхний Ландех", указанного в п.1 настоящего распоряжения.

5. Отделу земельной политики:

- в течение одного рабочего дня с даты подписания настоящего распоряжения направить его копию заявителю, в филиал ФГБУ "ФКП Росреестра" по Ивановской области и в Департамент дорожного хозяйства и транспорта Ивановской области;

- обеспечить официальное опубликование настоящего распоряжения в информационном издании "Ивановская газета".

6. Контроль за исполнением настоящего распоряжения оставляю за собой.

Начальник Департамента управления имуществом Ивановской области **С.Ю. Рощин**

Полный текст Распоряжения с приложениями читайте на ivgazeta.ru

ДЕПАРТАМЕНТ УПРАВЛЕНИЯ ИМУЩЕСТВОМ ИВАНОВСКОЙ ОБЛАСТИ
Р А С П О Р Я Ж Е Н И Е

от 19.05.2020 № 152

г. Иваново

Об установлении зоны с особыми условиями использования территории

В соответствии с Гражданским кодексом Российской Федерации, Земельным кодексом Российской Федерации, Федеральным законом от 13.07.2015 № 218-ФЗ "О государственной регистрации недвижимости", Федеральным законом от 24.07.2007 № 221-ФЗ "О кадастровой деятельности", Федеральным законом от 31.03.1999 № 69-ФЗ "О газоснабжении в Российской Федерации", Правилами охраны газораспределительных сетей, утвержденными постановлением Правительства Российской Федерации от 20.11.2000 № 878, Постановлением Правительства РФ от 31.12.2015 № 1532 "Об утверждении Правил предоставления документов, направляемых или предоставляемых в соответствии с частями 1, 3 – 13, 15, 15.1 статьи 32 Федерального закона "О государственной регистрации недвижимости" в федеральный орган исполнительной власти (его территориальные органы), уполномоченный Правительством Российской Федерации на осуществление государственного кадастрового учета, государственной регистрации прав, ведение Единого государственного реестра недвижимости и предоставление сведений, содержащихся в Едином государственном реестре недвижимости", Положением о Департаменте управления имуществом Ивановской области, утвержденным постановлением Правительства Ивановской области от 08.02.2013 № 31-п, на основании обращения АО "Газпром газораспределение Иваново" от 24.03.2020 № СГ-10-09/728, зарегистрированного в Департаменте 22.04.2020 за № ДУИ-1459-20:

1. Установить зону с особыми условиями использования территории (охранную зону газораспределительной сети) в отношении объекта: Подземный газопровод низкого давления IV категории, назначение: газопровод, протяженность 246 м, кадастровый номер 37:24:000000:3224, адрес: Ивановская область, г. Иваново, ул. Плесская 3-я (далее – Объект).

2. Границы зоны с особыми условиями использования территории устанавливаются на основании описания местоположения границ зоны с особыми условиями использования территории Объекта, выполненным кадастровым инженером И. В. Медведевой 20.03.2020 (прилагается).

3. На земельные участки в границах зоны с особыми условиями использования территории наложить ограничения (обременения), предусмотренные пунктами 14, 15, 16 Правил охраны газораспределительных сетей, утвержденных постановлением Правительства Российской Федерации от 20.11.2000 № 878.

4. Зона с особыми условиями использования территории устанавливается на срок эксплуатации Объекта.

5. Обязанность акционерного общества "Газпром газораспределение Иваново" (ИНН 3730006498; ОГРН 1023700530611; КПП 370201001; место нахождения юридического лица 153020, Ивановская область, город Иваново, улица Окуловой, 59), являющегося правообладателем Объекта, по возмещению убытков лицам, указанным в статье 57.1 Земельного кодекса Российской Федерации, наступает со дня внесения сведений о зоне с особыми условиями использования территории Объекта в Единый государственный реестр недвижимости.

6. Кадастровому инженеру И. В. Медведевой в срок не более 3 рабочих дней с даты подписания настоящего распоряжения представить в Департамент описание местоположения границ зоны с особыми условиями использования территории в форме электронного документа, заверенного усиленной квалифицированной электронной подписью кадастрового инженера, оформленного в соответствии с требованиями законодательства Российской Федерации.

7. Отделу земельной политики не позднее пяти рабочих дней с даты подписания настоящего распоряжения направить настоящее распоряжение:

- в Администрацию городского округа Иваново;

- в БУ "Ивановские газеты" для официального опубликования в информационном издании "Ивановская газета".

8. Настоящее распоряжение вступает в силу с даты официального опубликования.

Начальник Департамента управления имуществом Ивановской области **С. Ю. Рощин**

Полный текст Распоряжения с приложениями читайте на ivgazeta.ru

ДЕПАРТАМЕНТ УПРАВЛЕНИЯ ИМУЩЕСТВОМ ИВАНОВСКОЙ ОБЛАСТИ
Р А С П О Р Я Ж Е Н И Е

от 25.05.2020 № 158

г. Иваново

Об установлении зоны с особыми условиями использования территории

В соответствии с Гражданским кодексом Российской Федерации, Земельным кодексом Российской Федерации, Федеральным законом от 13.07.2015 № 218-ФЗ "О государственной регистрации недвижимости", Федеральным законом от 24.07.2007 № 221-ФЗ "О кадастровой деятельности", Федеральным законом от 31.03.1999 № 69-ФЗ "О газоснабжении в Российской Федерации", Правилами охраны газораспределительных сетей, утвержденными постановлением Правительства Российской Федерации от 20.11.2000 № 878, Постановлением Правительства РФ от 31.12.2015 № 1532 "Об утверждении Правил предоставления документов, направляемых или предоставляемых в соответствии с частями 1, 3 – 13, 15, 15.1 статьи 32 Федерального закона "О государственной регистрации недвижимости" в федеральный орган исполнительной власти (его территориальные органы), уполномоченный Правительством Российской Федерации на осуществление государственного кадастрового учета, государственной регистрации прав, ведение Единого государственного реестра недвижимости и предоставление сведений, содержащихся в Едином государственном реестре недвижимости", Положением о Департаменте управления имуществом Ивановской области, утвержденным постановлением Правительства Ивановской области от 08.02.2013 № 31-п, на основании обращения Прохоровой Н.Е. от 29.04.2020 №32/1, действующей по доверенности в интересах Акционерного общества "Газпром газораспределение Иваново" от 21.02.2020 №10-01/89 (зарегистрировано в Департаменте 30.04.2020 за № ДУИ-933-20):

1. Установить зону с особыми условиями использования территории (охранную зону газораспределительной сети) в отношении объекта: Газификация жилого 60 кв.дома п.Арсения д.25 по ул.1-й Северной, назначение: Газификация жилого 60 кв.дома п.Арсения д.25 по ул.1-й Северной – низкого давления, протяженность 5 м, кадастровый номер 37:28:000000:1448, адрес: Ивановская область, город Шуя, п.Арсения (далее – Объект).

2. Границы зоны с особыми условиями использования территории устанавливаются на основании описания местоположения границ зоны с особыми условиями использования территории Объекта, выполненным кадастровым инженером Ю.А. Ветюговой 02.03.2020 (прилагается).

3. На земельные участки в границах зоны с особыми условиями использования территории наложить ограничения (обременения), предусмотренные пунктами 14, 15, 16 Правил охраны газораспределительных сетей, утвержденных постановлением Правительства Российской Федерации от 20.11.2000 № 878.

4. Зона с особыми условиями использования территории устанавливается на срок эксплуатации Объекта.

5. Обязанность акционерного общества "Газпром газораспределение Иваново" (ИНН 3730006498; ОГРН 1023700530611; КПП 370201001; место нахождения юридического лица 153020, Ивановская область, город Иваново, улица Окуловой, 59), являющегося правообладателем Объекта, по возмещению убытков лицам, указанным в статье 57.1 Земельного кодекса Российской Федерации, наступает со дня внесения сведений о зоне с особыми условиями использования территории Объекта в Единый государственный реестр недвижимости.

6. Кадастровому инженеру Ю.А. Ветюговой в срок не более 3 рабочих дней с даты подписания настоящего распоряжения представить в Департамент описание местоположения границ зоны с особыми условиями использования территории в форме электронного документа, заверенного усиленной квалифицированной электронной подписью кадастрового инженера, оформленного в соответствии с требованиями законодательства Российской Федерации.

7. Отделу земельной политики не позднее пяти рабочих дней с даты подписания настоящего распоряжения направить настоящее распоряжение:

- в Администрацию Шуйского муниципального района;

- в БУ "Ивановские газеты" для официального опубликования в информационном издании "Ивановская газета".

8. Настоящее распоряжение вступает в силу с даты официального опубликования.

Начальник Департамента управления имуществом Ивановской области **С. Ю. Рощин**

Полный текст Распоряжения с приложениями читайте на ivgazeta.ru

ДЕПАРТАМЕНТ УПРАВЛЕНИЯ ИМУЩЕСТВОМ ИВАНОВСКОЙ ОБЛАСТИ
Р А С П О Р Я Ж Е Н И Е

от 26.05. 2020 № 160

г. Иваново

Об установлении публичного сервитута в интересах АО "Объединенные электрические сети" в отношении части земельного участка с кадастровым номером 37:20:000000:318 в границах полосы отвода автомобильной дороги общего пользования межмуниципального значения Ивановской области Клочково-Зеленый Бор в целях эксплуатации (размещения) объекта электросетевого хозяйства "КВЛ-0,4кВ от п.ст. "Зе

ЕСТЬ ПОВОД

Всё начиналось с Мещанской управы…

40 лет назад, 28 мая 1980 г., в Иванове впервые открыл двери для посетителей Музей первого Совета (ныне музейно-выставочный центр) на улице Советской, 29. До этого экспозиция по мотивам событий стачки 1905 года размещалась в соседнем здании бывшей Мещанской управы, где и проводил Совет свои заседания.

Дмитрий РЫЖАКОВ

Юбилейную неделю музей на Советской проводит в интерактивном режиме.

Сергей ПОЛУШИН

Идея создать отдельную экспозицию принадлежала первому секретарю обкома КПСС Владимиру Клюеву, напоминает пресс-служба регионального департамента культуры и туризма. Музей в то время возглавляла Элеонора Горбунова. Его открытие было приурочено к 75-летию образования Совета рабочих депутатов в Иваново-Вознесенске в 1905 году.

В здании помимо основной экспозиции разместилась масштабная диорама "Митинг иваново-вознесенских рабочих на реке Талке в 1905 году. Рождение первого Совета" кисти московских художников Николая Соломина и Марата Самсонова. Экспозицию украсила совместная работа известных ивановских живописцев Марка Малютина и Евгения Грибова. Специально для музея на ивановских предприятиях заказали передовое по тем временам оборудование. Здание было отделано карельским мрамором, сохранившимся по сей день.

Работа в новом здании была направлена на разнообразие музейных программ, постепенное знакомство с историей, архитектурой города, фондами музея. Здесь органично соединились музейное дело, художественная студия, театр, музыка, актуальные социальные направления.

В 1990-е годы экспозиция, посвященная первому Совету, стала терять актуальность. Музей стал активно возвращать в залы экспонаты коллекций Дмитрия Бурылина. После десятилетий пребывания в запасниках увидели свет предметы церковного культа, старинные книги, коллекции оружия, декоративно-прикладного искусства, предметы из стран Востока, масонская коллекция... К концу 1990-х новое здание функционировало уже как музейно-выставочный центр, где размещались выставки как из коллекции бурылинского музея, так и привозные и совместные выставочные проекты.

26 мая 2019 г. после длительного ремонта, начатого в 2007-м, здание центра было открыто для посетителей мощным межмузейным выставочным проектом "Комбинат искусств".

Сегодня музей – современный выставочный центр, объединяющий в себе разные современные актуальные арт-направления.

ЧТОБ ВЫ ЗНАЛИ **В течение юбилейной недели музей будет знакомить виртуальных посетителей с ключевыми историческими моментами, интересными выставками, связанными с современным зданием музейно-выставочного центра, бывшего Музея первого Совета. Статьи, видеосюжеты, фотоколлекции можно будет увидеть в социальных сетях музея – в "ВКонтакте", на "Одноклассниках", "Инстаграме", на канале музея на YouTube.**

Спортарена

Рубрику ведет Андрей БОБРОВИЦКИЙ

ФУТБОЛ

"Текстильщик" хочет удержать Аппаева

В июне ивановская команда планирует собраться и начать подготовку к новому сезону

Егор ПЕЛЕВИН

Помимо домашних индивидуальных тренировок сейчас игроки красно-черных начинают проводить занятия малыми группами по два-три человека. Соблюдая все эпидемические требования, они совершают разминку и делают пробежки на улице в установленное для этого утреннее время.

Напомним, что ранее ФНЛ разрешила ивановцам остаться в подэлитном дивизионе. Однако пока в клубе стараются не комментировать дальнейшую судьбу "Текстильщика". Решение об участии команды в лиге примет губернатор Станислав Воскресенский. По некоторым данным, бюджет красно-черных должен остаться на прежнем уровне (он составлял 120 миллионов рублей. Большая его часть финансировалась из внебюджетных источников.)

По сообщениям новостного портала "Спортбокс", еще до начала подготовки "Текстильщик" принял решение расстаться с шестью футболистами: братьями Николаем и Александром Радченко, Дмитрием Шиловым, Максимом Гайдуковым, Ильей Юрченко и Александром Чибировым. Интерес к последнему проявляет клуб армянской Премьер-лиги "Ной".

Красно-черные предпринимают попытки удержать в своем составе 30-летнего нападающего Хызыра Аппаева. Напомним, что опытный форвард, игравший в Премьер-лиге за "Краснодар", самарские "Крылья Советов", тульский "Арсенал" и "Тамбов", пришел в коллектив во время зимнего трансферного окна, заключив контракт на полгода. Аппаев принял участие в двух докарантинных играх "Текстильщика" в первенстве ФНЛ, в которых результативными действиями, правда, не отметился. Главный тренер красно-черных Сергей Павлов хотел бы видеть Хызыра в команде в новом сезоне.

ВОЛЕЙБОЛ

Финал в Первой лиге перенесен на октябрь

Впервые за медали в этом турнире "Шуяночка" поборется в Липецке

В четвертом по статусу дивизионе чемпионата России до эпидемии коронавируса успели выявить лучшие коллективы в федеральных округах ("Шуяночка" стала бронзовым призером в ЦФО). А вот финал, где должны были встретиться лучшие из лучших, отложили.

Как уже писала "ИГ", Всероссийская федерация волейбола просила регионы помочь определиться с новыми сроками, предложив три варианта: май, июнь или октябрь. *"Мы высказались за первый летний месяц. Как раз бы мои игроки сдали все экзамены в вузах,* – уточняет президент областной федерации, главный тренер "Шуяночки" Алексей Скалабанов. – *Тогда мы еще не думали, что режим самоизоляции так затянется. Играть же в октябре казалось странным – ведь тогда должен стартовать уже новый сезон".*

Однако в итоге финал в Первой лиге перенесли именно на осень – он состоится в октябре. Точные сроки ВФВ определит позднее. Место проведения решили сохранить: финал у женщин примет Липецк. Не исключено, что в этом же месяце стартует и новый чемпионат (сезон-2020/2021), так что перерыв получится совсем небольшой.

"Конечно, сейчас сложно загадывать так далеко, – говорит Алексей Геннадьевич. – *Надеюсь, мы сохраним основной костяк. Половина девушек точно продолжит играть, что на данный момент неплохо. Будем подтаскивать и молодежь, воспитанниц 3-й ивановской спортшколы. Правда, возможности по просмотру игроков у нас были ограниченны: из-за эпидемии не смогли провести первенства Ивановской области по волейболу, которые стояли в календаре в марте-апреле".*

Команды нашего региона под разными названиями принимают участие в Первой лиге российского чемпионата пять лет. В финале турнира ивановский коллектив поборется за награды впервые.

ПАУЭРЛИФТИНГ, АРМСПОРТ, БОДИБИЛДИНГ

Два месяца не подходили к штанге

Многие представители силовых видов спорта переживают, что после режима самоизоляции будут далеки от своей прежней формы.

Из архива Натальи Крайкиной

Молодой гиревик Иван Крайкин тренируется в домашних условиях.

Тренироваться дома – дорого

Главный тренер сборной области по пауэрлифтингу Вачаган Агинян уверен, что его подопечным всё придется начинать с нуля. Так как все спортзалы и фитнес-центры сейчас закрыты, заниматься с отягощением атлетам негде. *"Как они могут приседать в домашних условиях? У меня есть ребята, которые делают это с весом в 300 килограммов. Чем они это заменят в квартире? Не табуреткой же? Или как дома выполнять жим?"* – досадует Вачаган Карленович.

У большинства спортсменов дома нет даже гантелей, не говоря уже о штанге. Всё дело в том, что "железо" сегодня стоит дорого, в пауэрлифтинг же идут в основном ребята из небогатых семей. *"Относительно доступны небольшие гантели, но моим спортсменам нужно работать с серьезными весами. К примеру, один блин для штанги весом в 25 килограммов стоит около 10 тысяч рублей".*

Но даже если бы у кого-то и была возможность работать со штангой дома, возникла бы другая проблема. В пауэрлифтинге многие упражнения выполняются с подстраховкой. И "караулить" снаряд должны физически крепкие люди. В режиме же самоизоляции спортсмен остается наедине с собой.

Раньше ребята, приехавшие учиться из населенных пунктов области, могли тренироваться в общежитиях. Там, по словам Вачагана Агиняна, есть штанги и тренажеры. Но когда образовательный процесс перевели в дистанционный формат, всех студентов отправили по домам...

Сегодня представители пауэрлифтинга надеются на то, что разрешат тренироваться хотя бы на уличных спортплощадках – это будет для них хоть каким-то подспорьем.

"Первые два-три месяца по возвращении в зал нам придется восстанавливать форму. Судя по всему, выступать мы начнем в декабре, когда запланирован чемпионат ЦФО. Возможно, в сентябре организаторам удастся провести чемпионат округа по жиму. Но какой смысл тратить деньги на эту поездку, если мы просто будем не готовы?" – заключает тренер.

Поддерживают форму с помощью… кирпичей

Мастера армрестлинга тренируются в режиме самоизоляции, используя подручные средства. Порой весьма необычные. *"Я, например, учу ребят, как можно заниматься с помощью двух обычных кирпичей. Ведь такой "инвентарь" можно найти везде,* – говорит тренер 5-й областной спортшколы Наталья Крайкина. – *Упражнения с ними развивают пальцы. За кирпичи можно браться как в узком, так и в широком месте, создавая разную нагрузку. Их можно применять и в качестве гантелей, делая упражнения на бицепс и трицепс. Еще мы используем в тренировках ремень от брюк – привязываем к нему чайник, наполненный водой. Нагрузку на руки можно создать и с помощью жгута (даже медицинского), который спортсмены прикрепляют к батарее".*

Призер первенств мира и Европы по армспорту шуянин Сергей Патана повесил дома турник. Для развития силовой выносливости он упражняется еще и с самодельным грифом, используя его даже без блинов.

Другому призеру международных соревнований, Виолетте Галактионовой из Китова Шуйского района, родители сделали стол для борьбы на руках. *"Соорудили конструкцию, используя даже какие-то трубы,* – говорит Наталья Крайкина. – *Теперь она устраивает поединки с дедушкой – в гараже, где и установили стол".*

Между тем до 80% тренировок в армрестлинге происходит именно на столе. Большинство же спортсменов сейчас не могут проводить спарринги. *"Теряется чувство скорости, уходит мышечная память, забываются многие тактические аспекты,* – сетует тренер. – *К сожалению, как бы мы сейчас ни старались, потери формы нам не избежать".*

От TRX-петли до бодибара

Бронзовый призер чемпионата мира по бодибилдингу Вера Королёва уверена: если человек по-настоящему настроен, то он может найти возможность тренироваться в любых условиях. *"Сейчас у меня межсезонье, так что в интенсивной подготовке к соревнованиям нужды нет. А поддерживать форму можно и в домашних условиях".*

Для этого у спортсменки есть набор необходимых тренажеров. Почти все мышцы ей удается нагружать с помощью TRX-петель, популярных сегодня в фитнесе. Пользуется Вера Королёва и утяжелителями для ног. Есть у нее дома 11-килограммовый бодибар – аналог грифа, трехкилограммовые гантели.

Когда закрывались магазины, специализирующиеся на спортивном питании, и здесь проблем у спортсменки не возникло – всё что нужно, можно заказать онлайн.

"Так что я сейчас нахожусь в хорошей форме и без походов в спортзал. И не ищу причины, которые могли бы оправдать мою неготовность к соревнованиям", – говорит Вера.

В ТЕМУ **Не только сохранять, но и улучшать свою форму в режиме самоизоляции удается победителю первенств мира и Европы 2015 года по гиревому спорту Дмитрию Июльскому. В соцсетях уроженец Китова выкладывает свои тренировки и сообщает, что бьет личные рекорды – по количеству поднятия снаряда за десять минут. "Дима – фанат своего дела, с отличной самодисциплиной. Он нашел плюс даже в самоизоляции – сегодня почти ничего не отвлекает его от любимого дела, – говорит тренер 5-й областной спортшколы Наталья Крайкина. – Единственное, от чего он испытывает дискомфорт, – некому считать количество подъемов гири – приходится это делать самостоятельно".**

Утвержден на заседании Наблюдательного совета Автономного государственного учреждения Ивановской области "Кинешемский драматический театр имени А.Н.Островского" Протокол от 25.05.2020 г. № 21

ОТЧЕТ
О ДЕЯТЕЛЬНОСТИ АВТОНОМНОГО ГОСУДАРСТВЕННОГО УЧРЕЖДЕНИЯ ИВАНОВСКОЙ ОБЛАСТИ " КИНЕШЕМСКИЙ ДРАМАТИЧЕСКИЙ ТЕАТР ИМЕНИ А.Н.ОСТРОВСКОГО"
за 2019 г.

1. Общие сведения АГУИО "КИНЕШЕМСКИЙ ДРАМТЕАТР"

Полное наименование	Автономное государственное учреждение "Кинешемский драматический театр имени А.Н. Островского"
Учредительные документы	Устав автономного государственного учреждения Ивановской области "Кинешемский драмтеатр имени А.Н. Островского"
Местонахождение	155800, Ивановская область, город Кинешма, ул. Советская, д. 12
Учредитель	Департамент культуры и туризма Ивановской области
Основные виды деятельности (согласно учредительным документам)	Оказание услуг по организации театрально-зрелищных представлений : -создание и организация показа спектаклей; - организация гастролей, концертов; -проведение творческих вечеров, фестивалей и конкурсов; -реализация билетов на указанные мероприятия; -формирование репертуара, состоящего из классической и современной драматургии, актуальной для зрителей; -написание сценариев; режиссерская постановка и подготовка спектаклей, концертов, театрализованных представлений и праздников по договорам с юридическими и физическими лицами для показа ни их собственных и арендованных сценических площадках, по телевидению, трансляции по радио, для съемок на кино-, видел- носителях; -экскурсионно - выставочная деятельность, театральные встречи, организация мероприятий художественно-творческого характера; -проведение стажировок ведущими мастерами и деятелями театра, организация работы штатных формирований (театральных студий, школ, мастер-классов) для самодеятельных театральных коллективов города и районо; -профессиональное совершенствование творческих кадров; --- -представление организациям по договорам с ними постановочных услуг, сценических постановочных средств для проведения спектаклей и концертов; -изготовление по заказам и договорам с юридическими лицами предметов художественного оформления спектаклей, концертов, представлений; -представление собственной сценической площадки для проведения гастрольных и выездных спектаклей и мероприятий театров и творческих коллективов для осуществления совместных проектов и программ; -предоставлении собственной сценической площадки общественным организациям независимо от форм собственности и организационно-правовой формы для проведения совместных проектов и программ, и (или) для проведения отчетных и торжественных мероприятий в соответствии с заключенными договорами; - подготовка, тиражирование и реализация информационно-справочных изданий, копий видеоматериалов и фонограмм, связанных с художественно-творческой деятельностью Театра; -пропаганда творческого наследия А.Н. Островского, популяризация деятельности Театра; -организация точек общественного питания, обслуживание базовых станций; -проведение совместных с юридическими и физическими лицами мероприятий в рекламных целях; -реализация печатной, сувенирной и сопутствующей продукции и услуг.
Среднегодовая численность работников	89
Среднегодовая заработная плата работников	23936 рублей
Ф.И.О. директора	Суркова Наталья Викторовна

2. Информация об исполнении задания учредителя

№ п/п	Перечень показателей, опре-деленных в задании в рамках государственной услуги "Показ спектаклей и иных зрелищных программ",на выполнении государственной работы "Работа по созданию спектаклей и иных зрелищных программ" ут-вержденных Распоряжением Департамента культуры и туризма Ивановской области от 27.01.2016 № 14	План	Факт
1	Количество новые постановки		8
2	Количество проведенных спектаклей и иных зрелищных программ	265	265
3	Обслуживание зрителей тыс. чел.	43,0	43,0
4	Вместимость зрительно зала	663	663

3. Объем финансового обеспечения задания на выполнение государственной услуги "Показ спектаклей и иных зрелищных программ"

№ п/п	Наименование цели выделенной субсидии	Объем финансового обеспечения, тыс.руб.	
		Предшествующий год	Отчетный год
1	Предоставление государственной услуги "Показ спектаклей и иных зрелищных программ"	26042,9	27310,6
2	Содержание недвижимого имущества и особо ценного движимого имущества, закрепленного за АГУИО "Кинешемский драмтеатр", расходы на уплату налогов	784,3	648,8
3	Проведение капитального ремонта здания АГУИО "Кинешемский драмтеатр"	-	-

4. Общее количество потребителей, воспользовавшихся услугами АГУИО "Кинешемский драмтеатр" в рамках государственной услуги "Показ спектаклей и иных зрелищных программ"

№ п/п	Виды работ (услуг)	Количество потребителей, воспользовавшихся бесплатными работами, (услугами)	Количество потребителей, воспользовавшихся частично платными работами, (услугами)
1	Показ спектаклей		

5. Средняя стоимость платных услуг, оказываемых в рамках государственной услуги "Показ спектаклей и иных зрелищных программ" по видам услуг для потребителей.

№ п/п	Виды платных услуг	Средняя стоимость платных услуг, руб.
1	Билеты	175

6. Общие суммы прибыли АГУИО "Кинешемский драмтеатр" после налогообложения в отчетном периоде, образовавшейся в связи с оказанием частично платных и полностью платных работ (услуг)

№ п/п	Общая сумма дохода, полученная автономным учреждением от оказания платных услуг, в рамках уставной деятельности в отчетном году (тыс.руб.)	сумма дохода, полученная автономным учреждением от оказания платных услуг, в рамках выполнения государственного задания "Организация театрально-зрелищных представлений, филармоническая деятельность" (тыс.руб.)	Общая сумма прибыли после налогообложения в отчетном периоде, образовавшаяся в связи с оказанием автономным учреждением работ (услуг) (тыс. руб.)
1	12313,1	10894,9	940,4

7.Сведения о вкладах АГУИО "Кинешемский драмтеатр" в уставные фонды других юридических лиц

№ п/п	Наименование юридического лица, участником (учредителем) которого является автономное учреждение	Величина доли (вклада) автономного учреждения в уставном капитале юридического лица, участником (учредителем) которого оно является	Величина дохода, полученного автономным учреждением в отчетном периоде от юридического лица, участником (учре-дителем) которого оно является	Дата, номер протокола заседания наблюдательного совета автономного учреждения
	-	-	-	-

Утвержден на заседании Наблюдательного совета Автономного государственного учреждения Ивановской области "Кинешемский драматический театр имени А.Н.Островского" Протокол от 25.05.2020г. № 21

ОТЧЕТ
ОБ ИСПОЛЬЗОВАНИИ ЗАКРЕПЛЕННОГО ИМУЩЕСТВА ЗА АВТОНОМНЫМ ГОСУДАРСТВЕННЫМ УЧРЕЖДЕНИЕМ ИВАНОВСКОЙ ОБЛАСТИ "КИНЕШЕМСКИЙ ДРАМАТИЧЕСКИЙ ТЕАТР ИМЕНИ А.Н.ОСТРОВСКОГО"
за 2019 г.

№ п/п	Наименование показателя	Предшествующий год		Отчетный год	
		На начало года	На конец года	На начало года	На конец года
1	Общая балансовая стоимость имущества (тыс. руб.), в том числе	114220,5	122184,7	122184,7	126017,1
2	Балансовая стоимость недвижимого имущества (тыс. руб.)	85672,5	85672,5	85672,5	85672,5
3	Балансовая стоимость особо ценного движимого имущества (тыс. руб.)	18599,8	23846,3	23846,3	26872,7
4	Количество объектов недвижимого имущества (зданий, строений, помещений)	1	1	1	1
5	Общая площадь объектов недвижимого имущества, закрепленная за учреждением (кв.м.), в том числе:	6218,1	6218,1	6218,1	6218,1
6	Площадь недвижимого имущества, переданного в аренду (кв.м.)	-	-	-	-
7	Площадь недвижимого имущества, переданного в безвозмездное пользование (кв.м)	-	-	-	-

Директор театра **Н.В. Суркова**
Главный бухгалтер **Н.Н. Алешина**

УЧРЕДИТЕЛЬ:
Департамент внутренней политики Ивановской области.
www.ivdvp.ru

ИЗДАТЕЛЬ:
БУ "Ивановские газеты"

Главный редактор: **Е. А. Никитина**
Ответственный за выпуск: **А. Ю. Гладунюк**
Редакционная коллегия:
Е. А. Никитина, А. А. Бобровицкий, А. Ю. Гладунюк, О. И. Кравченко, Д. В. Бобровицкая, К. Е. Кабанова.

ИВАНОВСКАЯ ГАЗЕТА

Бюджетное учреждение Ивановской области "Ивановские газеты"

Адрес издателя и редакции:
153037, г. Иваново, ул. Генкиной, 35.
E-mail: ivgazeta@bk.ru, igreklama@bk.ru (реклама)
Газета выходит 2 раза в неделю (вторник и пятница)
Подписной индекс 51404 ("толстушка" + пятничный выпуск)
Подписной индекс 14274 ("толстушка").
№ 41 (6350) от 29 мая 2020 г.
Тираж пятничного выпуска – 1000 экз. Заказ 1288.
Цена свободная.
Номер подписан по факту в 19.00 (по графику в 19.00)

Контактные телефоны:
Приемная (4932) 41-94-81
Реклама (4932) 41-94-78
Бухгалтерия (4932) 37-24-41
Отдел распространения (4932) 42-17-13

Звоните в редакцию!
Мы готовы ответить на интересующие вас вопросы.

Мнение редакции не обязательно совпадает с мнением авторов публикаций. Ответственность за достоверность рекламных сообщений несут рекламодатели. При перепечатке ссылка на "ИГ" обязательна. Рукописи не рецензируются и не возвращаются. Свидетельство о регистрации СМИ выдано Управлением Роскомнадзора по Ивановской области ПИ№ ТУ37-00287 от 10.04.2015 г. Компьютерные набор и верстка – редакции "ИГ". Печать офсетная. Отпечатано в типографии ООО "Новая Газетная Типография", 150044, г. Ярославль, ул. Механизаторов, 11, помещение 9.

ДЕПАРТАМЕНТ УПРАВЛЕНИЯ ИМУЩЕСТВОМ ИВАНОВСКОЙ ОБЛАСТИ
Р А С П О Р Я Ж Е Н И Е

от 19.05.2020 № 152

г. Иваново

Об установлении зоны с особыми условиями использования территории

В соответствии с Гражданским кодексом Российской Федерации, Земельным кодексом Российской Федерации, Федеральным законом от 13.07.2015 № 218-ФЗ "О государственной регистрации недвижимости", Федеральным законом от 24.07.2007 № 221-ФЗ "О кадастровой деятельности", Федеральным законом от 31.03.1999 № 69-ФЗ "О газоснабжении в Российской Федерации", Правилами охраны газораспределительных сетей, утвержденными постановлением Правительства Российской Федерации от 20.11.2000 № 878, Постановлением Правительства РФ от 31.12.2015 № 1532 "Об утверждении Правил предоставления документов, направляемых или предоставляемых в соответствии с частями 1, 3 – 13, 15, 15.1 статьи 32 Федерального закона "О государственной регистрации недвижимости" в федеральный орган исполнительной власти (его территориальные органы), уполномоченный Правительством Российской Федерации на осуществление государственного кадастрового учета, государственной регистрации прав, ведение Единого государственного реестра недвижимости и предоставление сведений, содержащихся в Едином государственном реестре недвижимости", Положением о Департаменте управления имуществом Ивановской области, утвержденным постановлением Правительства Ивановской области от 08.02.2013 № 31-п, на основании обращения АО "Газпром газораспределение Иваново" от 24.03.2020 № СГ-10-09/728, зарегистрированного в Департаменте 22.04.2020 за № ДУИ-1459-20:

1. Установить зону с особыми условиями использования территории (охранную зону газораспределительной сети) в отношении объекта: Подземный газопровод низкого давления IV категории, назначение: газопровод, протяженность 246 м, кадастровый номер 37:24:000000:3224, адрес: Ивановская область, г. Иваново, ул. Плесская 3-я (далее – Объект).

2. Границы зоны с особыми условиями использования территории устанавливаются на основании описания местоположения границ зоны с особыми условиями использования территории Объекта, выполненными кадастровым инженером И. В. Медведевой 20.03.2020 (прилагается).

3. На земельные участки в границах зоны с особыми условиями использования территории наложить ограничения (обременения), предусмотренные пунктами 14, 15, 16 Правил охраны газораспределительных сетей, утвержденных постановлением Правительства Российской Федерации от 20.11.2000 № 878.

4. Зона с особыми условиями использования территории устанавливается на срок эксплуатации Объекта.

5. Обязанность акционерного общества "Газпром газораспределение Иваново" (ИНН 3730006498; ОГРН 1023700530611; КПП 370201001; место нахождения юридического лица 153020, Ивановская область, город Иваново, улица Окуловой, 59), являющегося правообладателем Объекта, по возмещению убытков лицам, указанным в статье 57.1 Земельного кодекса Российской Федерации, наступает со дня внесения сведений о зоне с особыми условиями использования территории Объекта в Единый государственный реестр недвижимости.

6. Кадастровому инженеру И. В. Медведевой в срок не более 3 рабочих дней с даты подписания настоящего распоряжения представить в Департамент описание местоположения границ зоны с особыми условиями использования территории в форме электронного документа, заверенного усиленной квалифицированной электронной подписью кадастрового инженера, оформленного в соответствии с требованиями законодательства Российской Федерации.

7. Отделу земельной политики не позднее пяти рабочих дней с даты подписания настоящего распоряжения направить настоящее распоряжение:
- в Администрацию городского округа Иваново;
- в БУ "Ивановские газеты" для официального опубликования в информационном издании "Ивановская газета".

8. Настоящее распоряжение вступает в силу с даты официального опубликования.

Начальник Департамента управления имуществом Ивановской области **С. Ю. Рощин**

Приложение к распоряжению Департамента управления имуществом Ивановской области № 152 от 19.05.2020

ОПИСАНИЕ МЕСТОПОЛОЖЕНИЯ ГРАНИЦ

Охранная зона подземного газопровода низкого давления 4 категории, расположенного по адресу: Ивановская обл., г. Иваново, ул. 3-я Плесская

(наименование объекта, местоположение границ которого описано (далее - объект))

Раздел 1

Сведения об объекте

№ п/п	Характеристики объекта	Описание характеристик
1	2	3
1.	Местоположение объекта	Ивановская область, город Иваново
2.	Площадь объекта +/- величина погрешности определения площади (Р +/- Дельта Р)	958 +/- 11 м²
3.	Иные характеристики объекта	Охранная зона проходит вдоль трассы на расстоянии 2 метров с каждой стороны газопровода

Раздел 2

Сведения о местоположении границ объекта

1. Система координат Иваново

2. Сведения о характерных точках границ объекта

Обозначение характерных точек границ	Координаты, м		Метод определения координат характерной точки	Средняя квадратическая погрешность положения характерной точки (Mt), м	Описание обозначения точки на местности (при наличии)
	X	Y			
1	2	3	4	5	6
-	-	-	-	-	

3. Сведения о характерных точках части (частей) границы объекта

Обозначение характерных точек части границы	Координаты, м		Метод определения координат характерной точки	Средняя квадратическая погрешность положения характерной точки (Mt), м	Описание обозначения точки на местности (при наличии)
	X	Y			
1	2	3	4	5	6
Часть 1					
1	4283.97	3373.21	Метод спутниковых геодезических измерений (определений)	0.10	-
2	4274.69	3328.71	Метод спутниковых геодезических измерений (определений)	0.10	-
3	4270.68	3304.71	Метод спутниковых геодезических измерений (определений)	0.10	-
4	4259.98	3250.64	Метод спутниковых геодезических измерений (определений)	0.10	-
5	4245.76	3185.54	Метод спутниковых геодезических измерений (определений)	0.10	-
6	4236.00	3141.65	Метод спутниковых геодезических измерений (определений)	0.10	-
7	4235.86	3141.70	Метод спутниковых геодезических измерений (определений)	0.10	-
8	4235.26	3139.78	Метод спутниковых геодезических измерений (определений)	0.10	-
9	4234.67	3137.88	Метод спутниковых геодезических измерений (определений)	0.10	-
10	4231.30	3138.93	Метод спутниковых геодезических измерений (определений)	0.10	-
11	4241.86	3186.40	Метод спутниковых геодезических измерений (определений)	0.10	-
12	4256.06	3251.46	Метод спутниковых геодезических измерений (определений)	0.10	-
13	4266.74	3305.43	Метод спутниковых геодезических измерений (определений)	0.10	-
14	4270.75	3329.45	Метод спутниковых геодезических измерений (определений)	0.10	-
15	4279.83	3372.96	Метод спутниковых геодезических измерений (определений)	0.10	-
1	4283.97	3373.21	Метод спутниковых геодезических измерений (определений)	0.10	-

Раздел 3

Сведения о местоположении измененных (уточненных) границ объекта

1. Система координат -

2. Сведения о характерных точках границ объекта

Обозначение характерных точек границ	Существующие координаты, м		Измененные (уточненные) координаты, м		Метод определения координат характерной точки	Средняя квадратическая погрешность положения характерной точки (Mt), м	Описание обозначения точки на местности (при наличии)
	X	Y	X	Y			
1	2	3	4	5	6	7	8
-	-	-	-	-	-	-	

3. Сведения о характерных точках части (частей) границы объекта

Обозначение характерных точек части границы	Существующие координаты, м		Измененные (уточненные) координаты, м		Метод определения координат характерной точки	Средняя квадратическая погрешность положения характерной точки (Mt), м	Описание обозначения точки на местности (при наличии)
	X	Y	X	Y			
1	2	3	4	5	6	7	8
-	-	-	-	-	-	-	

План границ объекта

Охранная зона подземного газопровода низкого давления 4 категории, расположенного по адресу: Ивановская обл., г. Иваново, ул. 3-я Плесская

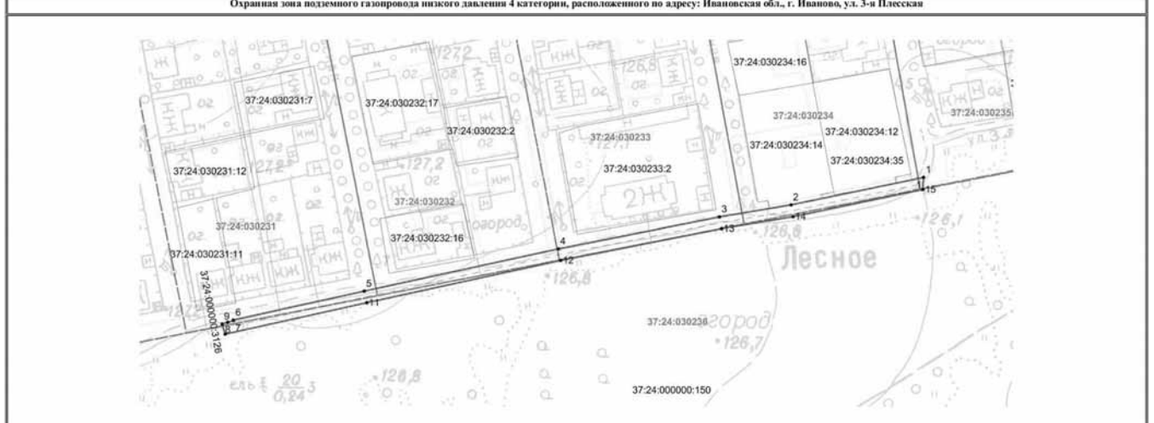

Условные знаки и обозначения:

-Границы земельных участков, установленные в соответствии федеральным законодательством, включенные ЕГРН, отражающиеся в масштабе

-Границы зоны

:123 -Надписи кадастрового номера существующего земельного участка

37:24:040203 -Надпись номера кадастрового квартала

-Граница кадастрового квартала

-Граница ЗОУИТ сведения о которой содержатся в ЕГРН

-Ось газопровода

Подпись _____ Дата «20» марта 2020 г.

Место для оттиска печати (при наличии) лица, составившего описание местоположения границ объекта

Масштаб 1:1000

ДЕПАРТАМЕНТ УПРАВЛЕНИЯ ИМУЩЕСТВОМ ИВАНОВСКОЙ ОБЛАСТИ
Р А С П О Р Я Ж Е Н И Е

от 19.05.2020 № 153

г. Иваново

Об установлении зоны с особыми условиями использования территории

В соответствии с Гражданским кодексом Российской Федерации, Земельным кодексом Российской Федерации, Федеральным законом от 13.07.2015 № 218-ФЗ "О государственной регистрации недвижимости", Федеральным законом от 24.07.2007 № 221-ФЗ "О кадастровой деятельности", Федеральным законом от 31.03.1999 № 69-ФЗ "О газоснабжении в Российской Федерации", Правилами охраны газораспределительных сетей, утвержденными постановлением Правительства Российской Федерации от 20.11.2000 № 878, Постановлением Правительства РФ от 31.12.2015 № 1532 "Об утверждении Правил предоставления документов, направляемых или предоставляемых в соответствии с частями 1, 3 – 13, 15, 15.1 статьи 32 Федерального закона "О государственной регистрации недвижимости" в федеральный орган исполнительной власти (его территориальные органы), уполномоченный Правительством Российской Федерации на осуществление государственного кадастрового учета, государственной регистрации прав, ведение Единого государственного реестра недвижимости и предоставление сведений, содержащихся в Едином государственном реестре недвижимости", Положением о Департаменте управления имуществом Ивановской области, утвержденным постановлением Правительства Ивановской области от 08.02.2013 № 31-п, на основании обращения АО "Газпром газораспределение Иваново" от 07.04.2020 № СГ-10-09/799, зарегистрированного в Департаменте 23.04.2020 за № ДУИ-1460-20:

1. Установить зону с особыми условиями использования территории (охранную зону газораспределительной сети) в отношении объекта: газопровод среднего и низкого давления, назначение: нежилое, протяженность 422 м, кадастровый номер 37:24:010111:980, адрес: Ивановская область, г. Иваново, Революционная ул., д. 16-А (далее – Объект).

2. Границы зоны с особыми условиями использования территории устанавливаются на основании описания местоположения границ зоны с особыми условиями использования территории Объекта, выполненными кадастровым инженером И. В. Медведевой 26.03.2020 (прилагается).

3. На земельные участки в границах зоны с особыми условиями использования территории наложить ограничения (обременения), предусмотренные пунктами 14, 15, 16 Правил охраны газораспределительных сетей, утвержденных постановлением Правительства Российской Федерации от 20.11.2000 № 878.

4. Зона с особыми условиями использования территории устанавливается на срок эксплуатации Объекта.

5. Обязанность акционерного общества "Газпром газораспределение Иваново" (ИНН 3730006498; ОГРН 1023700530611; КПП 370201001; место нахождения юридического лица 153020, Ивановская область, город Иваново, улица Окуловой, 59), являющегося правообладателем Объекта, по возмещению убытков лицам, указанным в статье 57.1 Земельного кодекса Российской Федерации, наступает со дня внесения сведений о зоне с особыми условиями использования территории Объекта в Единый государственный реестр недвижимости.

6. Кадастровому инженеру И. В. Медведевой в срок не более 3 рабочих дней с даты подписания настоящего распоряжения представить в Департамент описание местоположения границ зоны с особыми условиями использования территории в форме электронного документа, заверенного усиленной квалифицированной электронной подписью кадастрового инженера, оформленного в соответствии с требованиями законодательства Российской Федерации.

7. Отделу земельной политики не позднее пяти рабочих дней с даты подписания настоящего распоряжения направить настоящее распоряжение:
- в Администрацию городского округа Иваново;
- в БУ "Ивановские газеты" для официального опубликования в информационном издании "Ивановская газета".

8. Настоящее распоряжение вступает в силу с даты официального опубликования.

Начальник Департамента управления имуществом Ивановской области **С. Ю. Рощин**

Приложение к распоряжению Департамента управления имуществом Ивановской области № 153 от 19.05.2020

ОПИСАНИЕ МЕСТОПОЛОЖЕНИЯ ГРАНИЦ

Охранная зона газопровода среднего и низкого давления, расположенного по адресу: Ивановская область, г. Иваново, Революционная ул., д.16-А

(наименование объекта, местоположение границ которого описано (далее - объект))

Раздел 1

Сведения об объекте

№ п/п	Характеристики объекта	Описание характеристик
1	2	3
1.	Местоположение объекта	Ивановская область, город Иваново
2.	Площадь объекта +/- величина погрешности определения площади (Р +/- Дельта Р)	467 +/- 8 м²
3.	Иные характеристики объекта	Охранная зона проходит вдоль трассы на расстоянии 2 метров с каждой стороны газопровода, вокруг отдельно стоящих газорегуляторных пунктов на расстоянии 10 метров от границ этих объектов

Раздел 2

Сведения о местоположении границ объекта

1. Система координат Иваново

2. Сведения о характерных точках границ объекта

Обозначение характерных точек границ	Координаты, м		Метод определения координат характерной точки	Средняя квадратическая погрешность положения характерной точки (Mt), м	Описание обозначения точки на местности (при наличии)
	X	Y			
1	2	3	4	5	6
1	4201.14	-3274.64	Метод спутниковых геодезических измерений (определений)	0.1	-
2	4204.06	-3276.64	Метод спутниковых геодезических измерений (определений)	0.1	-
3	4214.39	-3261.47	Метод спутниковых геодезических измерений (определений)	0.1	-
4	4216.27	-3258.70	Метод спутниковых геодезических измерений (определений)	0.1	-
5	4198.62	-3246.63	Метод спутниковых геодезических измерений (определений)	0.1	-
6	4197.23	-3248.68	Метод спутниковых геодезических измерений (определений)	0.1	-
7	4196.79	-3248.31	Метод спутниковых геодезических измерений (определений)	0.1	-
8	4194.23	-3251.37	Метод спутниковых геодезических измерений (определений)	0.1	-
9	4194.97	-3251.99	Метод спутниковых геодезических измерений (определений)	0.1	-
10	4186.41	-3264.57	Метод спутниковых геодезических измерений (определений)	0.1	-
1	4201.14	-3274.64	Метод спутниковых геодезических измерений (определений)	0.1	-

3. Сведения о характерных точках части (частей) границы объекта

Обозначение характерных точек части границы	Координаты, м		Метод определения координат характерной точки	Средняя квадратическая погрешность положения характерной точки (Mt), м	Описание обозначения точки на местности (при наличии)
	X	Y			
1	2	3	4	5	6
-	-	-	-	-	-

Раздел 3

Сведения о местоположении измененных (уточненных) границ объекта

1. Система координат -

2. Сведения о характерных точках границ объекта

Обозначение характерных точек границ	Существующие координаты, м		Измененные (уточненные) координаты, м		Метод определения координат характерной точки	Средняя квадратическая погрешность положения характерной точки (Mt), м	Описание обозначения точки на местности (при наличии)
	X	Y	X	Y			
1	2	3	4	5	6	7	8
-	-	-	-	-	-	-	

3. Сведения о характерных точках части (частей) границы объекта

Обозначение характерных точек части границы	Существующие координаты, м		Измененные (уточненные) координаты, м		Метод определения координат характерной точки	Средняя квадратическая погрешность положения характерной точки (Mt), м	Описание обозначения точки на местности (при наличии)
	X	Y	X	Y			
1	2	3	4	5	6	7	8
-	-	-	-	-	-	-	

План границ объекта

Охранная зона газопровода среднего и низкого давления, расположенного по адресу: Ивановская область, г. Иваново, Революционная ул., д.16-А

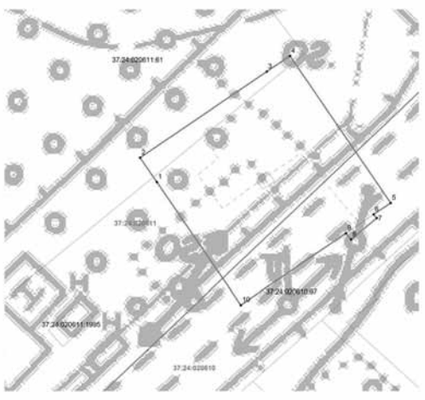

Условные знаки и обозначения:

-Границы земельных участков, установленные в соответствии федеральным законодательством, включенные ЕГРН, отражающиеся в масштабе

-Границы зоны

:123 -Надписи кадастрового номера существующего земельного участка

37:24:020203 -Надпись номера кадастрового квартала

-Ось газопровода

-Граница кадастрового квартала

-Граница ЗОУИТ сведения о которой содержатся в ЕГРН

Подпись _____ Дата «26» марта 2020 г.

Место для оттиска печати (при наличии) лица, составившего описание местоположения границ объекта

Масштаб 1:250

Текстовое описание местоположения границ населенных пунктов, территориальных зон, особо охраняемых природных территорий, зон с особыми условиями использования территорий

Прохождение границы		Описание прохождения границы
от точки	до точки	
1	2	3
1	2	-
2	3	-
3	4	-
4	5	-
5	6	-
6	7	-
7	8	-
8	9	-
9	10	-
10	1	-

ДЕПАРТАМЕНТ УПРАВЛЕНИЯ ИМУЩЕСТВОМ ИВАНОВСКОЙ ОБЛАСТИ
Р А С П О Р Я Ж Е Н И Е

от 19.05.2020 № 154

г. Иваново

Об установлении зоны с особыми условиями использования территории

В соответствии с Гражданским кодексом Российской Федерации, Земельным кодексом Российской Федерации, Федеральным законом от 13.07.2015 № 218-ФЗ "О государственной регистрации недвижимости", Федеральным законом от 24.07.2007 № 221-ФЗ "О кадастровой деятельности", Федеральным законом от 31.03.1999 № 69-ФЗ "О газоснабжении в Российской Федерации", Правилами охраны газораспределительных сетей, утвержденными постановлением Правительства Российской Федерации от 20.11.2000 № 878, Постановлением Правительства РФ от 31.12.2015 № 1532 "Об утверждении Правил предоставления документов, направляемых или предоставляемых в соответствии с частями 1, 3 – 13, 15, 15.1 статьи 32 Федерального закона "О государственной регистрации недвижимости" в федеральный орган исполнительной власти (его территориальные органы), уполномоченный Правительством Российской Федерации на осуществление государственного кадастрового учета, государственной регистрации прав, ведение Единого государственного реестра недвижимости и предоставление сведений, содержащихся в Едином государственном реестре недвижимости", Положением о Департаменте управления имуществом Ивановской области, утвержденным постановлением Правительства Ивановской области от 08.02.2013 № 31-п, на основании обращения АО "Газпром газораспределение Иваново" от 23.04.2020 № СГ-10-09/796, зарегистрированного в Департаменте 23.04.2020 за № ДУИ-1461-20:

1. Установить зону с особыми условиями использования территории (охранную зону газораспределительной сети) в отношении объекта: наружный газопровод-ввод низкого давления 4 категории, назначение: сооружения топливной промышленности, протяженность 5 м, кадастровый номер 37:24:040233:192, адрес: Российская Федерация, Ивановская область, г. Иваново, проезд Почтовый, у дома 4 (далее – Объект).

2. Границы зоны с особыми условиями использования территории устанавливаются на основании описания местоположения границ зоны с особыми условиями использования территории Объекта, выполненными кадастровым инженером И. В. Медведевой 20.03.2020 (прилагается).

3. На земельные участки в границах зоны с особыми условиями использования территории наложить ограничения (обременения), предусмотренные пунктами 14, 15, 16 Правил охраны газораспределительных сетей, утвержденных постановлением Правительства Российской Федерации от 20.11.2000 № 878.

4. Зона с особыми условиями использования территории устанавливается на срок эксплуатации Объекта.

5. Обязанность акционерного общества "Газпром газораспределение Иваново" (ИНН 3730006498; ОГРН 1023700530611; КПП 370201001; место нахождения юридического лица 153020, Ивановская область, город Иваново, улица Окуловой, 59), являющегося правообладателем Объекта, по возмещению убытков лицам, указанным в статье 57.1 Земельного кодекса Российской Федерации, наступает со дня внесения сведений о зоне с особыми условиями использования территории Объекта в Единый государственный реестр недвижимости.

6. Кадастровому инженеру И. В. Медведевой в срок не более 3 рабочих дней с даты подписания настоящего распоряжения представить в Департамент описание местоположения границ зоны с особыми условиями использования территории в форме электронного документа, заверенного усиленной квалифицированной электронной подписью кадастрового инженера, оформленного в соответствии с требованиями законодательства Российской Федерации.

7. Отделу земельной политики не позднее пяти рабочих дней с даты подписания настоящего распоряжения направить настоящее распоряжение:
- в Администрацию городского округа Иваново;
- в БУ "Ивановские газеты" для официального опубликования в информационном издании "Ивановская газета".

8. Настоящее распоряжение вступает в силу с даты официального опубликования.

Начальник Департамента управления имуществом Ивановской области **С. Ю. Рощин**

Приложение к распоряжению Департамента управления имуществом Ивановской области № 154 от 19.05.2020

ОПИСАНИЕ МЕСТОПОЛОЖЕНИЯ ГРАНИЦ

Охранная зона наружного газопровода – ввод низкого давления 4 категории, расположенного по адресу: Российская Федерация, Ивановская обл., г. Иваново, проезд Почтовый, у дома 4

(наименование объекта, местоположение границ которого описано (далее - объект))

Раздел 1

Сведения об объекте

№ п/п	Характеристики объекта	Описание характеристик
1	2	3
1.	Местоположение объекта	Ивановская область, город Иваново
2.	Площадь объекта +/- величина погрешности определения площади (Р +/- Дельта Р)	18 +/- 1 м²
3.	Иные характеристики объекта	Охранная зона проходит вдоль трассы на расстоянии 2 метров с каждой стороны газопровода

Раздел 2

Сведения о местоположении границ объекта

1. Система координат Иваново

2. Сведения о характерных точках границ объекта

Обозначение характерных точек границ	Координаты, м		Метод определения координат характерной точки	Средняя квадратическая погрешность положения характерной точки (Mt), м	Описание обозначения точки на местности (при наличии)
	X	Y			
1	2	3	4	5	6
-	-	-	-	-	

3. Сведения о характерных точках части (частей) границы объекта

Обозначение характерных точек части границы	Координаты, м		Метод определения координат характерной точки	Средняя квадратическая погрешность положения характерной точки (Mt), м	Описание обозначения точки на местности (при наличии)
	X	Y			
1	2	3	4	5	6
Часть 1					
1	87.84	-912.49	Метод спутниковых геодезических измерений (определений)	0.10	-
2	88.52	-915.13	Метод спутниковых геодезических измерений (определений)	0.10	-
3	88.80	-915.33	Метод спутниковых геодезических измерений (определений)	0.10	-
4	87.64	-916.96	Метод спутниковых геодезических измерений (определений)	0.10	-
5	86.48	-918.59	Метод спутниковых геодезических измерений (определений)	0.10	-
6	85.00	-917.53	Метод спутниковых геодезических измерений (определений)	0.10	-
7	83.96	-913.49	Метод спутниковых геодезических измерений (определений)	0.10	-
8	85.90	-912.99	Метод спутниковых геодезических измерений (определений)	0.10	-
1	87.84	-912.49	Метод спутниковых геодезических измерений (определений)	0.10	-

Раздел 3

Сведения о местоположении измененных (уточненных) границ объекта

1. Система координат -

2. Сведения о характерных точках границ объекта

Обозначение характерных точек границ	Существующие координаты, м		Измененные (уточненные) координаты, м		Метод определения координат характерной точки	Средняя квадратическая погрешность положения характерной точки (Mt), м	Описание обозначения точки на местности (при наличии)
	X	Y	X	Y			
1	2	3	4	5	6	7	8
-	-	-	-	-	-	-	

3. Сведения о характерных точках части (частей) границы объекта

Обозначение характерных точек части границы	Существующие координаты, м		Измененные (уточненные) координаты, м		Метод определения координат характерной точки	Средняя квадратическая погрешность положения характерной точки (Mt), м	Описание обозначения точки на местности (при наличии)
	X	Y	X	Y			
1	2	3	4	5	6	7	8
-	-	-	-	-	-	-	

План границ объекта

Охранная зона наружного газопровода – ввод низкого давления 4 категории, расположенного по адресу: Российская Федерация, Ивановская обл., г. Иваново, проезд Почтовый, у дома 4

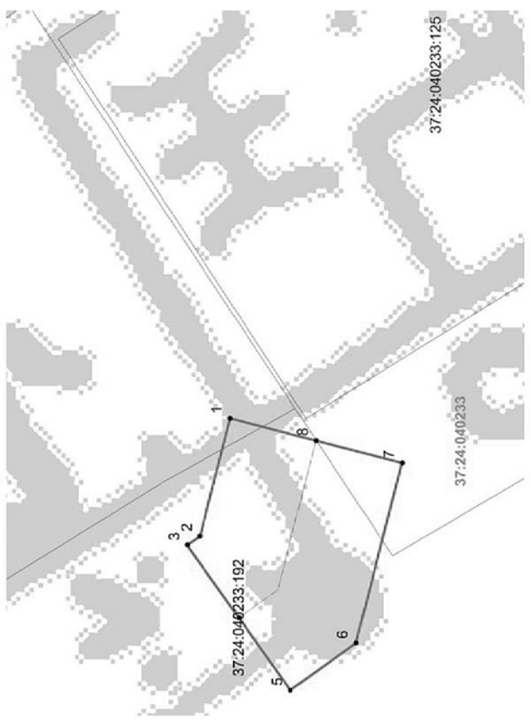

Условные знаки и обозначения:

-Границы земельных участков, установленные в соответствии федеральным законодательством, включенные ЕГРН, отражающиеся в масштабе

-Границы зоны

:123 -Надписи кадастрового номера существующего земельного участка

37:24:050203 -Надпись номера кадастрового квартала

-Ось газопровода

-Граница кадастрового квартала

-Граница ЗОУИТ сведения о которой содержатся в ЕГРН

Подпись _____ Дата « 20 » марта 2020 г.

Место для оттиска печати (при наличии) лица, составившего описание местоположения границ объекта

Масштаб 1:100

ДЕПАРТАМЕНТ УПРАВЛЕНИЯ ИМУЩЕСТВОМ ИВАНОВСКОЙ ОБЛАСТИ
Р А С П О Р Я Ж Е Н И Е

от 26.05. 2020 № 160

г. Иваново

Об установлении публичного сервитута в интересах АО "Объединенные электрические сети" в отношении части земельного участка с кадастровым номером 37:20:000000:318 в границах полосы отвода автомобильной дороги общего пользования межмуниципального значения Ивановской области Клочково-Зеленый Бор в целях эксплуатации (размещения) объекта электросетевого хозяйства "КВЛ-0,4кВ от п.ст. "Зеленый Бор", входящего в состав ЭСК № 2"

В соответствии с Земельным кодексом Российской Федерации, Федеральным законом от 08.11.2007 № 257-ФЗ "Об автомобильных дорогах и о дорожной деятельности в Российской Федерации и о внесении изменений в отдельные законодательные акты Российской Федерации", Федеральным законом от 13.07.2015 № 218-ФЗ "О государственной регистрации недвижимости", приказами Министерства транспорта Российской Федерации от 17.10.2012 № 373 "Об утверждении Порядка подачи и рассмотрения заявления об установлении публичного сервитута в отношении земельных участков в границах полос отвода автомобильных дорог (за исключением частных автомобильных дорог) в целях прокладки, переноса, переустройства инженерных коммуникаций и их эксплуатации, а также требований к составу документов, прилагаемых к заявлению об установлении такого публичного сервитута, и требований к содержанию решения об установлении такого публичного сервитута" и от 05.09.2014 № 240 "Об утверждении Порядка определения платы за публичный сервитут в отношении земельных участков в границах полос отвода автомобильных дорог (за исключением частных автомобильных дорог) в целях прокладки, переноса, переустройства инженерных коммуникаций и их эксплуатации", приказом Министерства экономического развития Российской Федерации от 10.10.2018 № 541 "Об установлении требований к графическому описанию местоположения границ публичного сервитута, точности определения координат характерных точек границ публичного сервитута, формату электронного документа, содержащего указанные сведения", Положением о Департаменте управления имуществом Ивановской области, утвержденным постановлением Правительства Ивановской области от 08.02.2013 № 31-п, с учетом писем Министерства экономического развития Российской Федерации от 06.08.2019 № Д23и-26619, Министерства транспорта Российской Федерации от 07.08.2019 № Д2/17073-ИС, Федеральной службы государственной регистрации, кадастра и картографии от 04.06.2019 № 01-05327-ГЕ/19, на основании обращения АО "Объединенные электрические сети" от 12.05.2020 № 001/372 (зарегистрировано в Департаменте 13.05.2020 за номером № ДУИ-1607-20) и дополнения к нему от 26.05.2020 № 001/411 (зарегистрировано в Департаменте 26.05.2020 за номером № ДУИ-1607-20):

1. Установить публичный сервитут в интересах АО "Объединенные электрические сети" (ИНН 3706016431, ОГРН 1093706000960) в целях эксплуатации (размещения) объекта электросетевого хозяйства "КВЛ-0,4кВ от п.ст. "Зеленый Бор", входящего в состав ЭСК № 2" в границах полосы отвода автомобильной дороги общего пользования межмуниципального значения Ивановской области Клочково-Зеленый Бор в соответствии с описанием местоположения границ публичного сервитута (прилагается), подготовленным 07.05.2020 кадастровым инженером Савостиной М.А., в отношении части земельного участка с кадастровым номером 37:20:000000:318 по адресу: Местоположение установлено относительно ориентира, расположенного в границах участка. Почтовый адрес ориентира: обл. Ивановская, р-н Шуйский, категории "земли населенных пунктов", вид разрешенного использования "под автомобильную дорогу общего пользования Клочково – Зеленый Бор", условный номер части земельного участка 37:20:000000:318/чзу1, площадь части земельного участка 2017 кв.м.

2. Срок действия публичного сервитута: на 49 лет.

3. Установить плату за публичный сервитут в соответствии с приказом Министерства транспорта Российской Федерации от 05.09.2014 № 240 "Об утверждении Порядка определения платы за публичный сервитут в отношении земельных участков в границах полос отвода автомобильных дорог (за исключением частных автомобильных дорог) в целях прокладки, переноса, переустройства инженерных коммуникаций и их эксплуатации" в размере 0,12 % кадастровой стоимости земельного участка в год пропорционально площади части земельного участка.

Плата за публичный сервитут в отношении части земельного участка с условным номером 37:20:000000:318/чзу1 (площадь части земельного участка 2017 кв.м) составляет 256,87 рублей в год.

4. АО "Объединенные электрические сети" заключить с Департаментом дорожного хозяйства и транспорта Ивановской области соглашение, предусматривающее размер платы за установление публичного сервитута, в целях (размещения) объекта электросетевого хозяйства "КВЛ-0,4кВ от п.ст. "Зеленый Бор", входящего в состав ЭСК № 2", указанного в п.1 настоящего распоряжения.

5. Отделу земельной политики:

- в течение одного рабочего дня с даты подписания настоящего распоряжения направить его копию заявителю, в филиал ФГБУ "ФКП Росреестра" по Ивановской области и в Департамент дорожного хозяйства и транспорта Ивановской области;
- обеспечить официальное опубликование настоящего распоряжения в информационном издании "Ивановская газета".

6. Контроль за исполнением настоящего распоряжения оставляю за собой.

Начальник Департамента управления имуществом Ивановской области С.Ю. Рощин

Приложение к Распоряжению Департамента управления имуществом Ивановской области от «___»_____20__г №_____

Текстовое и графическое описание местоположения границ публичного сервитута

Зона публичного сервитута, устанавливаемого в целях эксплуатации (размещения) объекта электросетевого хозяйства КВЛ-0,4кВ от п.ст. "Зеленый Бор", входящей в состав ЭСК№2 в границах полосы отвода автомобильной дороги общего пользования межмуниципального значения Ивановской области Клочково-Зеленый Бор на земельном участке с кадастровым номером 37:20:000000:318

(наименование объекта местоположения границ, которого описано (далее - объект)

Сведения об объекте

N п/п	Характеристики объекта	Описание характеристик
1	2	3
1	Местоположение объекта	Ивановская область, Шуйский район
2	Площадь объекта +/- величина погрешности определения площади (Р +/- Дельта Р)	2017.00+/- 15.72
3	Иные характеристики объекта	Зона публичного сервитута, устанавливаемого в целях эксплуатации (размещения) объекта электросетевого хозяйства КВЛ-0,4кВ от п.ст. "Зеленый Бор", входящей в состав ЭСК№2 в границах полосы отвода автомобильной дороги общего пользования межмуниципального значения Ивановской области Клочково-Зеленый Бор на земельном участке с кадастровым номером 37:20:0000000:318. Срок действия публичного сервитута 49 (сорок девять) лет.

Сведения о местоположении границ объекта

1. Система координат СК 1963 г.

2. Сведения о характерных точках границ объекта

Обозначение характерных точек границ	Координаты, м X	Координаты, м Y	Метод определения координат характерной точки	Средняя квадратическая погрешность положения характерной точки (Mt), м	Описание обозначения точки на местности (при наличии)
1	2	3	4	5	6
1	270580.08	250816.48	Картометрический метод	0.1	-
2	270566.32	250811.71	Картометрический метод	0.1	-
3	270568.05	250808.87	Картометрический метод	0.1	-
4	270568.34	250808.18	Картометрический метод	0.1	-
5	270579.88	250812.18	Картометрический метод	0.1	-
6	270591.59	250786.84	Картометрический метод	0.1	-
7	270601.50	250762.32	Картометрический метод	0.1	-
8	270593.05	250750.53	Картометрический метод	0.1	-
9	270600.85	250730.42	Картометрический метод	0.1	-
10	270678.14	250545.56	Картометрический метод	0.1	-
11	270680.06	250546.31	Картометрический метод	0.1	-
12	270664.90	250583.35	Картометрический метод	0.1	-
13	270650.04	250618.71	Картометрический метод	0.1	-
14	270638.16	250649.95	Картометрический метод	0.1	-
15	270623.02	250684.81	Картометрический метод	0.1	-
16	270608.84	250720.86	Картометрический метод	0.1	-
17	270597.57	250749.96	Картометрический метод	0.1	-
18	270603.27	250757.92	Картометрический метод	0.1	-
19	270613.01	250733.74	Картометрический метод	0.1	-
20	270625.62	250702.08	Картометрический метод	0.1	-
21	270638.45	250670.00	Картометрический метод	0.1	-
22	270653.56	250632.55	Картометрический метод	0.1	-
23	270673.89	250584.87	Картометрический метод	0.1	-
24	270689.03	250549.24	Картометрический метод	0.1	-
25	270703.63	250514.99	Картометрический метод	0.1	-
26	270720.17	250476.46	Картометрический метод	0.1	-
27	270735.39	250440.60	Картометрический метод	0.1	-
28	270747.88	250411.25	Картометрический метод	0.1	-
29	270750.19	250412.24	Картометрический метод	0.1	-
30	270716.46	250491.17	Картометрический метод	0.1	-
31	270586.24	250805.06	Картометрический метод	0.1	-
1	270580.08	250816.48	Картометрический метод	0.1	-

3. Сведения о характерных точках части (частей) границы объекта

Обозначение характерных точек части границы	Координаты, м X	Координаты, м Y	Метод определения координат характерной точки	Средняя квадратическая погрешность положения характерной точки (Mt), м	Описание обозначения точки на местности (при наличии)
1	2	3	4	5	6
-	-	-	-	-	-

Сведения о местоположении измененных (уточненных) границ объекта

1. Система координат СК 1963 г.

2. Сведения о характерных точках границ объекта

Обозначение характерных точек границ	Существующие координаты, м X	Существующие координаты, м Y	Измененные (уточненные) координаты, м X	Измененные (уточненные) координаты, м Y	Метод определения координат характерной точки	Средняя квадратическая погрешность положения характерной точки (Mt), м	Описание обозначения точки на местности (при наличии)
1	2	3	4	5	6	7	8
-	-	-	-	-	-	-	-

3. Сведения о характерных точках части (частей) границы объекта

Обозначение характерных точек части границ	Существующие координаты, м X	Существующие координаты, м Y	Измененные (уточненные) координаты, м X	Измененные (уточненные) координаты, м Y	Метод определения координат характерной точки	Средняя квадратическая погрешность положения характерной точки (Mt), м	Описание обозначения точки
1	2	3	4	5	6	7	8
-	-	-	-	-	-	-	-

План границ объекта

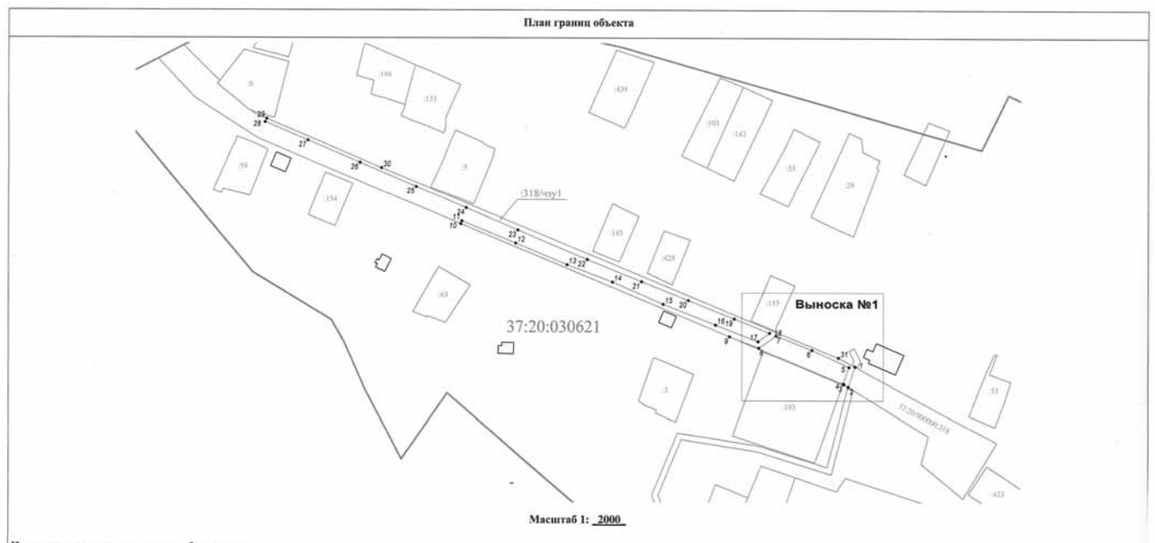

Масштаб 1: 2000

Используемые условные знаки и обозначения:

н1	- обозначение характерной точки границ объекта землеустройства
	- границы объекта землеустройства
	- границы административно-территориальных образований
	- границы кадастровых кварталов
	- границы земельных участков
37:24:010127	- номера кадастровых кварталов
37:24:010127:26	- кадастровый номер земельного участка

Подпись _____ Дата "02" 05 2020г.

Место для оттиска печати (при наличии) лица, составившего описание местоположения границ объекта

План границ объекта

Масштаб 1: 1000

Используемые условные знаки и обозначения:

н1	- обозначение характерной точки границ объекта землеустройства
	- границы объекта землеустройства
	- границы административно-территориальных образований
	- границы кадастровых кварталов
	- границы земельных участков
37:24:010127	- номера кадастровых кварталов
37:24:010127:26	- кадастровый номер земельного участка

Подпись _____ Дата "02" 05 2020г.

Место для оттиска печати (при наличии) лица, составившего описание местоположения границ объекта

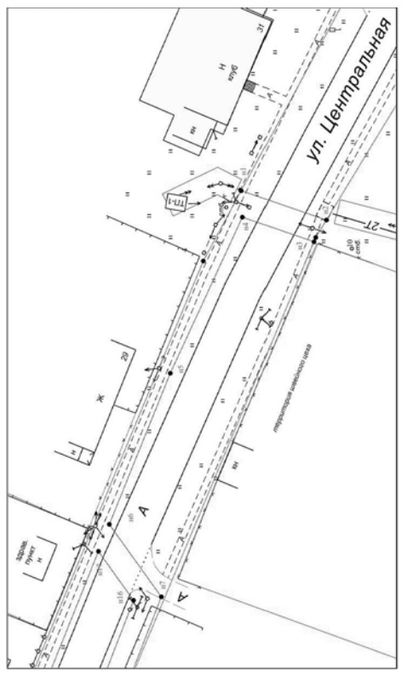

Условные обозначения:

- зона планируемой границы сферы действия публичного сервитута
- обозначение планируемой границы сферы действия публичного сервитута
- границы существующих земельных участков
- кадастровый номер земельного участка
- кадастровый квартал
- характерная точка границы, сведения о которой достаточны для определения местоположения
- характерная точка границы, сведения о которой достаточны для определения местоположения

ДЕПАРТАМЕНТ УПРАВЛЕНИЯ ИМУЩЕСТВОМ ИВАНОВСКОЙ ОБЛАСТИ
Р А С П О Р Я Ж Е Н И Е

от 26.05. 2020 № 159

г. Иваново

Об установлении публичного сервитута в интересах АО "Объединенные электрические сети" в отношении части земельного участка с кадастровым номером 37:01:000000:163 в границах полосы отвода автомобильной дороги общего пользования межмуниципального значения Ивановской области Мыт – Верхний Ландех – Затеиха в целях эксплуатации (размещения) объекта электросетевого хозяйства "ВЛ-0,4 кВ от ТП № 1 (лит. Л24, Л25), входящей в состав электросетевого комплекса по адресу: Ивановская область, Верхнеландеховский район – Пестяковский район, село Мыт – деревня Гоголи – поселок Верхний Ландех"

В соответствии с Земельным кодексом Российской Федерации, Федеральным законом от 08.11.2007 № 257-ФЗ "Об автомобильных дорогах и о дорожной деятельности в Российской Федерации и о внесении изменений в отдельные законодательные акты Российской Федерации", Федеральным законом от 13.07.2015 № 218-ФЗ "О государственной регистрации недвижимости", приказами Министерства транспорта Российской Федерации от 17.10.2012 № 373 "Об утверждении Порядка подачи и рассмотрения заявления об установлении публичного сервитута в отношении земельных участков в границах полос отвода автомобильных дорог (за исключением частных автомобильных дорог) в целях прокладки, переноса, переустройства инженерных коммуникаций и их эксплуатации, а также требований к составу документов, прилагаемых к заявлению об установлении такого публичного сервитута, и требований к содержанию решения об установлении такого публичного сервитута" и от 05.09.2014 № 240 "Об утверждении Порядка определения платы за публичный сервитут в отношении земельных участков в границах полос отвода автомобильных дорог (за исключением частных автомобильных дорог) в целях прокладки, переноса, переустройства инженерных коммуникаций и их эксплуатации", приказом Министерства экономического развития Российской Федерации от 10.10.2018 № 541 "Об установлении требований к графическому описанию местоположения границ публичного сервитута, точности определения координат характерных точек границ публичного сервитута, формату электронного документа, содержащего указанные сведения", Положением о Департаменте управления имуществом Ивановской области, утвержденным постановлением Правительства Ивановской области от 08.02.2013 № 31-п, с учетом писем Министерства экономического развития Российской Федерации от 06.08.2019 № Д23и-26619, Министерства транспорта Российской Федерации от 07.08.2019 № Д2/17073-ИС, Федеральной службы государственной регистрации, кадастра и картографии от 04.06.2019 № 01-05327-ГЕ/19, на основании обращения АО "Объединенные электрические сети" от 12.05.2020 № 001/371 (зарегистрировано в Департаменте 13.05.2020 за номером № ДУИ-1608-20) и дополнения к нему от 26.05.2020 (зарегистрировано в Департаменте 26.05.2020 за номером № ДУИ-1608-20):

1. Установить публичный сервитут в интересах АО "Объединенные электрические сети" (ИНН 3706016431, ОГРН 1093706000960) в целях эксплуатации (размещения) объекта электросетевого хозяйства "ВЛ-0,4 кВ от ТП № 1 (лит. Л24, Л25), входящей в состав электросетевого комплекса по адресу: Ивановская область, Верхнеландеховский район – Пестяковский район, село Мыт – деревня Гоголи – поселок Верхний Ландех" в границах полосы отвода автомобильной дороги общего пользования межмуниципального значения Ивановской области Мыт – Верхний Ландех – Затеиха в соответствии с описанием местоположения границ публичного сервитута (прилагается), подготовленным 07.05.2020 кадастровым инженером Онучиной Л.В., в отношении части земельного участка с кадастровым номером 37:01:000000:163 по адресу: Ивановская область, Верхнеландеховский район, по улицам Советская, Первомайская в границах поселка Верхний Ландех, категории "земли населенных пунктов", вид разрешенного использования "транзитный участок автомобильной дороги "Мыт – Верхний Ландех – Затеиха", условный номер части земельного участка 37:01:000000:163/чзу1, площадь части земельного участка 8 кв.м.

2. Срок действия публичного сервитута: на 49 лет.

3. Установить плату за публичный сервитут в соответствии с приказом Министерства транспорта Российской Федерации от 05.09.2014 № 240 "Об утверждении Порядка определения платы за публичный сервитут в отношении земельных участков в границах полос отвода автомобильных дорог (за исключением частных автомобильных дорог) в целях прокладки, переноса, переустройства инженерных коммуникаций и их эксплуатации" в размере 0,12 % кадастровой стоимости земельного участка в год пропорционально площади части земельного участка.

Плата за публичный сервитут в отношении части земельного участка с условным номером 37:01:000000:163/чзу1 (площадь части земельного участка 8 кв.м) составляет 1,165 рублей в год.

4. АО "Объединенные электрические сети" заключить с Департаментом дорожного хозяйства и транспорта Ивановской области соглашение, предусматривающее размер платы за установление публичного сервитута, в целях (размещения) объекта электросетевого хозяйства "ВЛ-0,4 кВ от ТП № 1 (лит. Л24, Л25), входящей в состав электросетевого комплекса по адресу: Ивановская область, Верхнеландеховский район – Пестяковский район, село Мыт – деревня Гоголи – поселок Верхний Ландех", указанного в п.1 настоящего распоряжения.

5. Отделу земельной политики:

- в течение одного рабочего дня с даты подписания настоящего распоряжения направить его копию заявителю, в филиал ФГБУ "ФКП Росреестра" по Ивановской области и в Департамент дорожного хозяйства и транспорта Ивановской области;
- обеспечить официальное опубликование настоящего распоряжения в информационном издании "Ивановская газета".

6. Контроль за исполнением настоящего распоряжения оставляю за собой.

Начальник Департамента управления имуществом Ивановской области С.Ю. Рощин

Приложение к Распоряжению Департамента управления имуществом Ивановской области от «26» 05 20 20 г. № 159

Текстовое и графическое описание местоположения границ публичного сервитута

Зона публичного сервитута, устанавливаемого в целях эксплуатации (размещения) объекта электросетевого хозяйства ВЛ-0,4кВ от ТП№1 (лит.Л24, Л25), входящей в состав электросетевого комплекса по адресу: Ивановская область, Верхнеландеховский район-Пестяковский район, село Мыт-деревня Гоголи-поселок Верхний Ландех, в границах полосы отвода автомобильной дороги на земельном участке с кадастровым номером 37:01:000000:163

(наименование объекта землеустройства)

Сведения об объекте землеустройства

№ п/п	Характеристики объекта землеустройства	Описание характеристик
1	2	3
1	Местоположение объекта землеустройства	Ивановская область, Верхнеландеховский район, по ул. Советская, Первомайская в границах поселка Верхний Ландех
2	Площадь объекта землеустройства ± величина погрешности определения площади (Р ± ΔР)	8 кв.м ± 1
3	Иные характеристики объекта землеустройства	Зона публичного сервитута, устанавливаемого в целях эксплуатации (размещения) объекта электросетевого хозяйства ВЛ-0,4кВ от ТП№1 (лит.Л24, Л25), входящей в состав электросетевого комплекса по адресу: Ивановская область, Верхнеландеховский район-Пестяковский район, село Мыт-деревня Гоголи-поселок Верхний Ландех, в границах полосы отвода автомобильной дороги на земельном участке с кадастровым номером 37:01:000000:163. Срок действия публичного сервитута 49 (сорок девять) лет.

Текстовое и графическое описание местоположения границ публичного сервитута

Зона публичного сервитута, устанавливаемого в целях эксплуатации (размещения) объекта электросетевого хозяйства ВЛ-0,4кВ от ТП№1 (лит.Л24, Л25), входящей в состав электросетевого комплекса по адресу: Ивановская область, Верхнеландеховский район-Пестяковский район, село Мыт-деревня Гоголи-поселок Верхний Ландех, в границах полосы отвода автомобильной дороги на земельном участке с кадастровым номером 37:01:000000:163

(наименование объекта землеустройства)

Сведения о местоположении границ объекта землеустройства

1. Система координат Местная Верхний Ландех

2. Сведения о характерных точках границ объекта землеустройства

Обозначение характерных точек границ	Координаты, м X	Координаты, м У	Метод определения координат и средняя квадратическая погрешность положения характерной точки (M_t), м	Описание закрепления точки
1	2	3	4	5
н1	4920.00	3984.76	Аналитический метод, 0.10	-
н2	4922.36	3987.98	Аналитический метод, 0.10	-
н3	4920.81	3989.10	Аналитический метод, 0.10	-
5	4919.43	3987.17	Аналитический метод, 0.10	-
н4	4918.48	3985.85	Аналитический метод, 0.10	-
н1	4920.00	3984.76	Аналитический метод, 0.10	-

3. Сведения о характерных точках части (частей) границы объекта землеустройства

-	-	-	-	-

4. Сведения о частях границ объекта землеустройства, совпадающих с местоположением внешних границ природных объектов и (или) объектов искусственного происхождения

Обозначение части границ от точки	до точки	Описание прохождения части границы
1	2	3
н1	н1	-

Схема границ объекта землеустройства

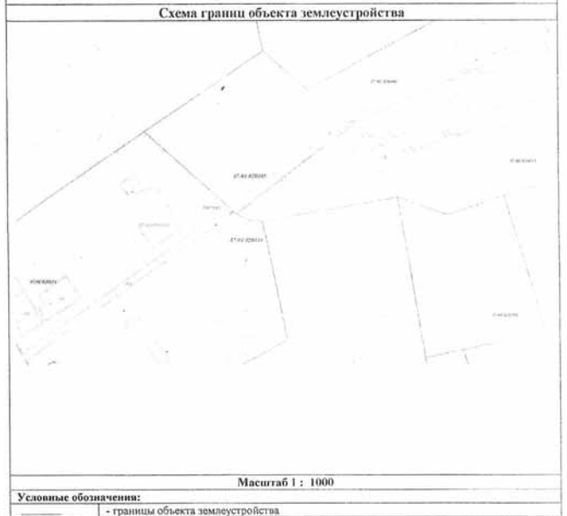

Масштаб 1 : 1000

Условные обозначения:

	- границы объекта землеустройства
н1	- номер характерной точки границ объекта землеустройства
	- граница кадастрового квартала
:163/чзу1	- обозначение публичного сервитута
37:01:000000:163	- кадастровый номер земельного участка

Подпись _____ Дата «26» 05 20 20 г.

Место для оттиска печати лица, составившего карту (план) объекта землеустройства

Текстовое и графическое описание местоположения границ публичного сервитута

Зона публичного сервитута, устанавливаемого в целях эксплуатации (размещения) объекта электросетевого хозяйства ВЛ-0,4кВ от ТП№1 (лит.Л24, Л25), входящей в состав электросетевого комплекса по адресу: Ивановская область, Верхнеландеховский район-Пестяковский район, село Мыт-деревня Гоголи-поселок Верхний Ландех, в границах полосы отвода автомобильной дороги на земельном участке с кадастровым номером 37:01:000000:163

(наименование объекта землеустройства)

План границ объекта землеустройства

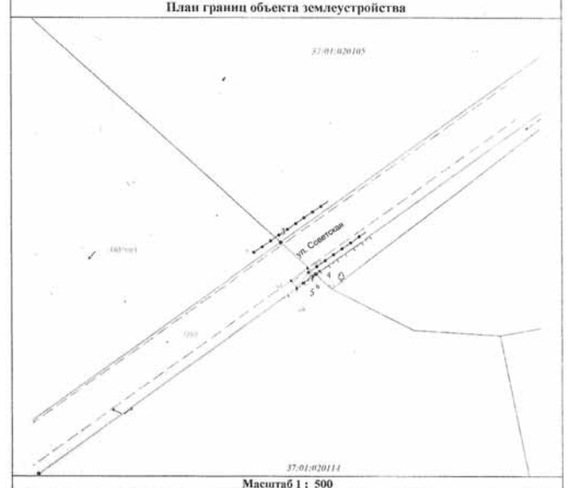

Масштаб 1 : 500

Условные обозначения:

	- границы объекта землеустройства
н1	- номер характерной точки границ объекта землеустройства
	- граница кадастрового квартала
:163/чзу1	- обозначение публичного сервитута
37:01:000000:163	- кадастровый номер земельного участка

Подпись _____ Дата «26» 05 20 20 г.

Место для оттиска печати лица, составившего карту (план) объекта землеустройства

ДЕПАРТАМЕНТ УПРАВЛЕНИЯ ИМУЩЕСТВОМ ИВАНОВСКОЙ ОБЛАСТИ
Р А С П О Р Я Ж Е Н И Е

от 26.05. 2020 № 161

г. Иваново

Об установлении публичного сервитута в интересах АО "Объединенные электрические сети" в отношении части земельного участка с кадастровым номером 37:20:000000:282 в границах полосы отвода автомобильной дороги общего пользования межмуниципального значения Ивановской области Шуя – Введенье – Горицы в целях эксплуатации (размещения) объекта электросетевого хозяйства "КВЛ-0,4кВ, ЭСК № 1, объект "Чернцы" (лит.II)"

В соответствии с Земельным кодексом Российской Федерации, Федеральным законом от 08.11.2007 № 257-ФЗ "Об автомобильных дорогах и о дорожной деятельности в Российской Федерации и о внесении изменений в отдельные законодательные акты Российской Федерации", Федеральным законом от 13.07.2015 № 218-ФЗ "О государственной регистрации недвижимости", приказами Министерства транспорта Российской Федерации от 17.10.2012 № 373 "Об утверждении Порядка подачи и рассмотрения заявления об установлении публичного сервитута в отношении земельных участков в границах полос отвода автомобильных дорог (за исключением частных автомобильных дорог) в целях прокладки, переноса, переустройства инженерных коммуникаций и их эксплуатации, а также требований к составу документов, прилагаемых к заявлению об установлении такого публичного сервитута, и требований к содержанию решения об установлении такого публичного сервитута" и от 05.09.2014 № 240 "Об утверждении Порядка определения платы за публичный сервитут в отношении земельных участков в границах полос отвода автомобильных дорог (за исключением частных автомобильных дорог) в целях прокладки, переноса, переустройства инженерных коммуникаций и их эксплуатации", приказом Министерства экономического развития Российской Федерации от 10.10.2018 № 541 "Об установлении требований к графическому описанию местоположения границ публичного сервитута, точности определения координат характерных точек границ публичного сервитута, формату электронного документа, содержащего указанные сведения", Положением о Департаменте управления имуществом Ивановской области, утвержденным постановлением Правительства Ивановской области от 08.02.2013 № 31-п, с учетом писем Министерства экономического развития Российской Федерации от 06.08.2019 № Д23и-26619, Министерства транспорта Российской Федерации от 07.08.2019 № Д2/17073-ИС, Федеральной службы государственной регистрации, кадастра и картографии от 04.06.2019 № 01-05327-ГЕ/19, на основании обращения АО "Объединенные электрические сети" от 12.05.2020 № 001/373 (зарегистрировано в Департаменте 13.05.2020 за номером № ДУИ-1609-20) и дополнения к нему от 26.05.2020 № 001/409 (зарегистрировано в Департаменте 26.05.2020 за номером № ДУИ-1609-20):

1. Установить публичный сервитут в интересах АО "Объединенные электрические сети" (ИНН 3706016431, ОГРН 1093706000960) в целях эксплуатации (размещения) объекта электросетевого хозяйства "КВЛ-0,4кВ, ЭСК № 1, объект "Чернцы" (лит.II)" в границах полосы отвода автомобильной дороги общего пользования межмуниципального значения Ивановской области Шуя-Введенье-Горицы в соответствии с описанием местоположения границ публичного сервитута (прилагается), подготовленным 07.05.2020 кадастровым инженером Савостиной М.А., в отношении части земельного участка с кадастровым номером 37:20:000000:282 по адресу: Местоположение установлено относительно ориентира, расположенного в границах участка. Почтовый адрес ориентира: обл. Ивановская область, р-н Шуйский, категории "земли населенных пунктов", вид разрешенного использования "под автомобильную дорогу общего пользования Шуя-Введенье-Горицы", условный номер части земельного участка 37:20:000000:282/чзу1, площадь части земельного участка 72 кв.м.

2. Срок действия публичного сервитута: на 49 лет.

3. Установить плату за публичный сервитут в соответствии с приказом Министерства транспорта Российской Федерации от 05.09.2014 № 240 "Об утверждении Порядка определения платы за публичный сервитут в отношении земельных участков в границах полос отвода автомобильных дорог (за исключением частных автомобильных дорог) в целях прокладки, переноса, переустройства инженерных коммуникаций и их эксплуатации" в размере 0,12 % кадастровой стоимости земельного участка в год пропорционально площади части земельного участка.

Плата за публичный сервитут в отношении части земельного участка с условным номером 37:20:000000:282/чзу1 (площадь части земельного участка 72 кв.м) составляет 40,23 рублей в год.

4. АО "Объединенные электрические сети" заключить с Департаментом дорожного хозяйства и транспорта Ивановской области соглашение, предусматривающее размер платы за установление публичного сервитута, в целях (размещения) объекта электросетевого хозяйства "КВЛ-0,4кВ, ЭСК № 1, объект "Чернцы" (лит.II), указанного в п.1 настоящего распоряжения.

5. Отделу земельной политики:

- в течение одного рабочего дня с даты подписания настоящего распоряжения направить его копию заявителю, в филиал ФГБУ "ФКП Росреестра" по Ивановской области и в Департамент дорожного хозяйства и транспорта Ивановской области;
- обеспечить официальное опубликование настоящего распоряжения в информационном издании "Ивановская газета".

6. Контроль за исполнением настоящего распоряжения оставляю за собой.

Начальник Департамента управления имуществом Ивановской области С.Ю. Рощин

(Окончание на стр. В3)

Официальные материалы публикуются в полном соответствии с их электронными версиями. Стилистика и пунктуация оригинала сохранены.

(Окончание. Начало на стр. В2)

Приложение к Распоряжению Департамента управления имуществом Ивановской области от «26» 05 2020 № 161

Лист N 1

Текстовое и графическое описание местоположения границ публичного сервитута
Зона публичного сервитута, устанавливаемого в целях эксплуатации (размещения) объекта электросетевого хозяйства КВЛ-0,4кВ, ЭСК №1, объект "Черницы" лит.II в границах полосы отвода автомобильной дороги общего пользования межмуниципального значения Ивановской области Шуя-Введенье-Горицы на земельном участке с кадастровым номером 37:20:000000:282
(наименование объекта местоположения границ, которого описывается - объекта)

Сведения об объекте

N п/п	Характеристики объекта	Описание характеристик
1	2	3
1	Местоположение объекта	Ивановская область, Шуйский район
2	Площадь объекта +/- величина погрешности определения площади (Р +/- Дельта Р)	72.00+/- 2.97
3	Иные характеристики объекта	Зона публичного сервитута, устанавливаемого в целях эксплуатации (размещения) объекта электросетевого хозяйства КВЛ-0,4кВ, ЭСК №1, объект "Черницы" лит.II в границах полосы отвода автомобильной дороги общего пользования межмуниципального значения Ивановской области Шуя-Введенье-Горицы на земельном участке с кадастровым номером 37:20:000000:282 . Срок действия публичного сервитута-49 лет.

Лист №3

Текстовое и графическое описание местоположения границ публичного сервитута
Зона публичного сервитута, устанавливаемого в целях эксплуатации (размещения) объекта электросетевого хозяйства КВЛ-0,4кВ, ЭСК №1, объект "Черницы" лит.II в границах полосы отвода автомобильной дороги общего пользования межмуниципального значения Ивановской области Шуя-Введенье-Горицы на земельном участке с кадастровым номером 37:20:000000:282

Схема границ объекта землеустройства

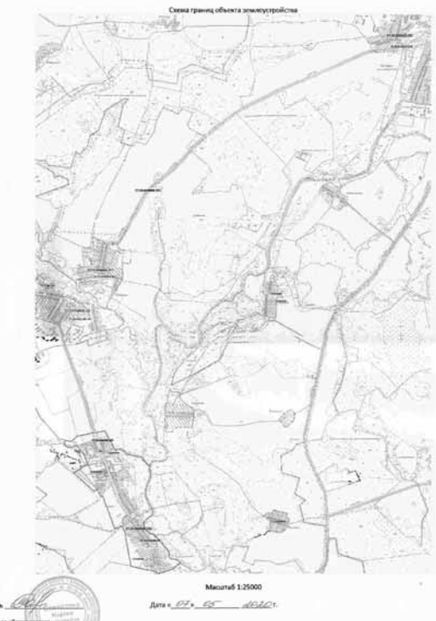

Масштаб 1:25000

Подпись _____ Дата «02» 05 2020г.

Условные обозначения:
- зона установленного публичного сервитута
37:20:000000:282 - кадастровый номер земельного участка (единое землепользование)
37:20:010308:280 - кадастровый номер земельного участка, входящего в состав единого землепользования
- границы существующих земельных участков
- граница кадастрового квартала
37:62:010308 - номер кадастрового квартала
- н1 - характерная точка границы, номер характерной точки, сведения о которой достаточны для определения ее местоположения.
- граница населенного пункта

Текстовое и графическое описание местоположения границ публичного сервитута
Зона публичного сервитута, устанавливаемого в целях эксплуатации (размещения) объекта электросетевого хозяйства КВЛ-0,4кВ, ЭСК №1, объект "Черницы" лит.II в границах полосы отвода автомобильной дороги общего пользования межмуниципального значения Ивановской области Шуя-Введенье-Горицы на земельном участке с кадастровым номером 37:20:000000:282
(наименование объекта)

Сведения о местоположении границ объекта

1. Система координат СК 1963 г.

2. Сведения о характерных точках границ объекта

Обозначение характерных точек границ	Координаты, м		Метод определения координат и средняя квадратическая погрешность положения характерной точки (Mt), м	Описание обозначения точки
	X	Y		
1	2	3	4	5
н1	299283.60	237201.32	аналитический, 0.10	-
н2	299279.28	237202.70	аналитический, 0.10	-
н3	299276.09	237187.08	аналитический, 0.10	-
н4	299280.42	237185.68	аналитический, 0.10	-
н1	299283.60	237201.32	аналитический, 0.10	-

3. Сведения о характерных точках части (частей) границы объекта

Обозначение характерных точек части границы	Координаты, м		Метод определения координат и средняя квадратическая погрешность положения характерной точки (Mt), м	Описание обозначения точки
	X	Y		
1	2	3	4	5
-	-	-	-	-

Текстовое и графическое описание местоположения границ публичного сервитута
Зона публичного сервитута, устанавливаемого в целях эксплуатации (размещения) объекта электросетевого хозяйства КВЛ-0,4кВ, ЭСК №1, объект "Черницы"лит.II в границах полосы отвода автомобильной дороги общего пользования межмуниципального значения Ивановской области Шуя-Введенье-Горицы на земельном участке с кадастровым номером 37:20:000000:282
(наименование объекта)

План границ объекта землеустройства

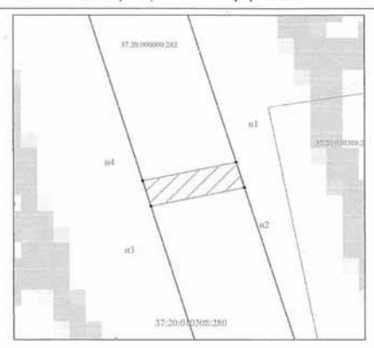

Масштаб 1: 500

Подпись _____ Дата "02" 05 2020г.

Место для оттиска (при наличии) лица, составившего описание местоположения границ

Используемые условные знаки и обозначения:

	- границы объекта землеустройства
н1	- характерная точка границы объекта землеустройства
	- границы кадастрового квартала
	-границы населенного пункта
	- границы земельных участков
37:20:000000:282	- кадастровый номер земельного участка (единое землепользование)
37:20:010308	-кадастровый номер кадастрового квартала

ДЕПАРТАМЕНТ УПРАВЛЕНИЯ ИМУЩЕСТВОМ ИВАНОВСКОЙ ОБЛАСТИ
Р А С П О Р Я Ж Е Н И Е

от 25.05.2020 № 158

г. Иваново

Об установлении зоны с особыми условиями использования территории

В соответствии с Гражданским кодексом Российской Федерации, Земельным кодексом Российской Федерации, Федеральным законом от 13.07.2015 № 218-ФЗ "О государственной регистрации недвижимости", Федеральным законом от 24.07.2007 № 221-ФЗ "О кадастровой деятельности", Федеральным законом от 31.03.1999 № 69-ФЗ "О газоснабжении в Российской Федерации", Правилами охраны газораспределительных сетей, утвержденными постановлением Правительства Российской Федерации от 20.11.2000 № 878, Постановлением Правительства РФ от 31.12.2015 № 1532 "Об утверждении Правил предоставления документов, направляемых или предоставляемых в соответствии с частями 1, 3 – 13, 15, 15.1 статьи 32 Федерального закона "О государственной регистрации недвижимости" в федеральный орган исполнительной власти (его территориальные органы), уполномоченный Правительством Российской Федерации на осуществление государственного кадастрового учета, государственной регистрации прав, ведение Единого государственного реестра недвижимости и предоставление сведений, содержащихся в Едином государственном реестре недвижимости", Положением о Департаменте управления имуществом Ивановской области, утвержденным постановлением Правительства Ивановской области от 08.02.2013 № 31-п, на основании обращения Прохоровой Н.Е. от 29.04.2020 №32/1, действующей по доверенности в интересах Акционерного общества "Газпром газораспределение Иваново" от 21.02.2020 №10-01/89 (зарегистрировано в Департаменте 30.04.2020 за № ДУИ-933-20):

1. Установить зону с особыми условиями использования территории (охранную зону газораспределительной сети) в отношении объекта: Газификация жилого 60 кв.дома п.Арсения д.25 по ул.1-й Северной, назначение: Газификация жилого 60 кв.дома п.Арсения д.25 по ул.1-й Северной – низкого давления, протяженность 5 м, кадастровый номер 37:28:000000:1448, адрес: Ивановская область, город Шуя, п.Арсения (далее – Объект).
2. Границы зоны с особыми условиями использования территории устанавливаются на основании описания местоположения границ зоны с особыми условиями использования территории Объекта, выполненными кадастровым инженером Ю.А. Ветюговой 02.03.2020 (прилагается).
3. На земельные участки в границах зоны с особыми условиями использования территории наложить ограничения (обременения), предусмотренные пунктами 14, 15, 16 Правил охраны газораспределительных сетей, утвержденных постановлением Правительства Российской Федерации от 20.11.2000 № 878.
4. Зона с особыми условиями использования территории устанавливается на срок эксплуатации Объекта.
5. Обязанность акционерного общества "Газпром газораспределение Иваново" (ИНН 3730006498; ОГРН 1023700530611; КПП 370201001; место нахождения юридического лица 153020, Ивановская область, город Иваново, улица Окуловой, 59), являющегося правообладателем Объекта, по возмещению убытков лицам, указанным в статье 57.1 Земельного кодекса Российской Федерации, наступает со дня внесения сведений о зоне с особыми условиями использования территории Объекта в Единый государственный реестр недвижимости.
6. Кадастровому инженеру Ю.А. Ветюговой в срок не более 3 рабочих дней с даты подписания настоящего распоряжения представить в Департамент описание местоположения границ зоны с особыми условиями использования территории в форме электронного документа, заверенного усиленной квалифицированной электронной подписью кадастрового инженера, оформленного в соответствии с требованиями законодательства Российской Федерации.
7. Отделу земельной политики не позднее пяти рабочих дней с даты подписания настоящего распоряжения направить настоящее распоряжение:
- в Администрацию городского округа Шуя Ивановской области;
- в БУ "Ивановские газеты" для официального опубликования в информационном издании "Ивановская газета".
8. Настоящее распоряжение вступает в силу с даты официального опубликования.

Начальник Департамента управления имуществом Ивановской области **С. Ю. Рощин**

Приложение к распоряжению Департамента управления имуществом Ивановской области от 25.05.2020 № 158

ОПИСАНИЕ МЕСТОПОЛОЖЕНИЯ ГРАНИЦ
Газификация жилого 60 кв. дома п. Арсения д.25 по ул.1-й Северной
(наименование объекта, местоположение границ которого описано (далее – объект))

Раздел 1

Сведения об объекте

№ п/п	Характеристики объекта	Описание характеристик
1	2	3
1.	Местоположение объекта	Ивановская область, город Шуя
2.	Площадь объекта +/- величина погрешности определения площади (Р +/- Дельта Р)	40 +/- 2 м²
3.	Иные характеристики объекта	Ограничения, предусмотренные Постановлением Правительства РФ № 878 от 20.11.2000 г. "Об утверждении Правил охраны газораспределительных сетей"

Раздел 2

Сведения о местоположении границ объекта

1. Система координат Местная г. Шуя

2. Сведения о характерных точках границ объекта

Обозначение характерных точек границ	Координаты, м		Метод определения координат характерной точки	Средняя квадратическая погрешность положения характерной точки (Mt), м	Описание обозначения точки на местности (при наличии)
	X	Y			
1	2	3	4	5	6
1	605.58	-1592.32	Метод спутниковых геодезических измерений (определений)	0.10	-
2	601.95	-1590.63	Метод спутниковых геодезических измерений (определений)	0.10	-
3	597.71	-1599.74	Метод спутниковых геодезических измерений (определений)	0.10	-
4	601.34	-1601.43	Метод спутниковых геодезических измерений (определений)	0.10	-
1	605.58	-1592.32	Метод спутниковых геодезических измерений (определений)	0.10	-

3. Сведения о характерных точках части (частей) границы объекта

Обозначение характерных точек части границы	Координаты, м		Метод определения координат характерной точки	Средняя квадратическая погрешность положения характерной точки (Mt), м	Описание обозначения точки на местности (при наличии)
	X	Y			
1	2	3	4	5	6
-	-	-	-	-	-

Раздел 3

Сведения о местоположении измененных (уточненных) границ объекта

1. Система координат -

2. Сведения о характерных точках границ объекта

Обозначение характерных точек границ	Существующие координаты, м		Измененные (уточненные) координаты, м		Метод определения координат характерной точки	Средняя квадратическая погрешность положения характерной точки (Mt), м	Описание обозначения точки на местности (при наличии)
	X	Y	X	Y			
1	2	3	4	5	6	7	8
-	-	-	-	-	-	-	

3. Сведения о характерных точках части (частей) границы объекта

Обозначение характерных точек части границы	Существующие координаты, м		Измененные (уточненные) координаты, м		Метод определения координат характерной точки	Средняя квадратическая погрешность положения характерной точки (Mt), м	Описание обозначения точки на местности (при наличии)
	X	Y	X	Y			
1	2	3	4	5	6	7	8
-	-	-	-	-	-	-	

Текстовое описание местоположения границ населенных пунктов, территориальных зон, особо охраняемых природных территорий, зон с особыми условиями использования территорий

Прохождение границы		Описание прохождения границы
от точки	до точки	
1	2	3
1	2	-
2	3	-
3	4	-
4	1	-

Раздел 4

План границ объекта

М 1:500

Используемые условные знаки и обозначения:
- охранная зона газопровода;
- обозначение характерной точки границы охранной зоны;
- номер кадастрового квартала, его граница;
- граница и номер земельных участков в соответствии со сведениями ЕГРН;
- ось газопровода;
- зоны с особыми условиями использования территории, номер;
- граница объектов капитального строительства в соответствии со сведениями ЕГРН.

Ветюгова Ю.А. _____ " 2 " марта 2020 г.

ДЕПАРТАМЕНТ УПРАВЛЕНИЯ ИМУЩЕСТВОМ ИВАНОВСКОЙ ОБЛАСТИ
Р А С П О Р Я Ж Е Н И Е

от 22. 05. 2020 № 156

г. Иваново

Об установлении зоны с особыми условиями использования территории

В соответствии с Гражданским кодексом Российской Федерации, Земельным кодексом Российской Федерации, Федеральным законом от 13.07.2015 № 218-ФЗ "О государственной регистрации недвижимости", Федеральным законом от 24.07.2007 № 221-ФЗ "О кадастровой деятельности", Федеральным законом от 31.03.1999 № 69-ФЗ "О газоснабжении в Российской Федерации", Правилами охраны газораспределительных сетей, утвержденными постановлением Правительства Российской Федерации от 20.11.2000 № 878, Постановлением Правительства РФ от 31.12.2015 № 1532 "Об утверждении Правил предоставления документов, направляемых или предоставляемых в соответствии с частями 1, 3 – 13, 15, 15.1 статьи 32 Федерального закона "О государственной регистрации недвижимости" в федеральный орган исполнительной власти (его территориальные органы), уполномоченный Правительством Российской Федерации на осуществление государственного кадастрового учета, государственной регистрации прав, ведение Единого государственного реестра недвижимости и предоставление сведений, содержащихся в Едином государственном реестре недвижимости", Положением о Департаменте управления имуществом Ивановской области, утвержденным постановлением Правительства Ивановской области от 08.02.2013 № 31-п, на основании обращения АО "Газпром газораспределение Иваново" от 16.04.2020 № ДЩ-10-09/849, зарегистрированного в Департаменте 24.04.2020 за № ДУИ-747-20:

1. Установить зону с особыми условиями использования территории (охранную зону газораспределительной сети) в отношении объекта: Строительство системы газоснабжения индивидуальных жилых домов в коттеджном поселке на участке, прилегающем с западной стороны к Новоталицкому водохранилищу в районе с. Ново-Талицы Ивановского района Ивановской области 1-я очередь строительства высокое давление, назначение: сооружение газопровод, протяженность 867 м, кадастровый номер 37:05:000000:996; адрес: Ивановская область, р-н Ивановский, с. Ново-Талицы (далее – Объект).
2. Границы зоны с особыми условиями использования территории устанавливаются на основании описания местоположения границ зоны с особыми условиями использования территории Объекта, выполненными кадастровым инженером О.В. Чувашовой 13.01.2020 (прилагается).
3. На земельные участки в границах зоны с особыми условиями использования территории наложить ограничения (обременения), предусмотренные пунктами 14, 15, 16 Правил охраны газораспределительных сетей, утвержденных постановлением Правительства Российской Федерации от 20.11.2000 № 878.
4. Зона с особыми условиями использования территории устанавливается на срок эксплуатации Объекта.
5. Обязанность акционерного общества "Газпром газораспределение Иваново" (ИНН 3730006498; ОГРН 1023700530611; КПП 370201001; место нахождения юридического лица 153020, Ивановская область, город Иваново, улица Окуловой, 59), являющегося правообладателем Объекта, по возмещению убытков лицам, указанным в статье 57.1 Земельного кодекса Российской Федерации, наступает со дня внесения сведений о зоне с особыми условиями использования территории Объекта в Единый государственный реестр недвижимости.
6. Кадастровому инженеру О.В. Чувашовой в срок не более 3 рабочих дней с даты подписания настоящего распоряжения представить в Департамент описание местоположения границ зоны с особыми условиями использования территории в форме электронного документа, заверенного усиленной квалифицированной электронной подписью кадастрового инженера, оформленного в соответствии с требованиями законодательства Российской Федерации.
7. Отделу земельной политики не позднее пяти рабочих дней с даты подписания настоящего распоряжения направить настоящее распоряжение:
- в Администрацию Новоталицкого сельского поселения Ивановского муниципального района Ивановской области;
- в БУ "Ивановские газеты" для официального опубликования в информационном издании "Ивановская газета".
8. Настоящее распоряжение вступает в силу с даты официального опубликования.

Начальник Департамента управления имуществом Ивановской области **С. Ю. Рощин**

Приложение к распоряжению Департамента управления имуществом Ивановской области от 22.05.2020 № 156

ОПИСАНИЕ МЕСТОПОЛОЖЕНИЯ ГРАНИЦ
Охранная зона объекта газоснабжения: "Строительство системы газоснабжения индивидуальных жилых домов в коттеджном поселке на участке, прилегающем с западной стороны к Новоталицкому водохранилищу в районе с.Ново-Талицы Ивановского р-на Ивановской обл.1-я очередь строительства высокое давление"
(наименование объекта, местоположение границ которого описано (далее - объект))

Раздел 1

Сведения об объекте

№ п/п	Характеристики объекта	Описание характеристик
1	2	3
1.	Местоположение объекта	Ивановская область, район Ивановский, село Ново-Талицы
2.	Площадь объекта +/- величина погрешности определения площади (Р +/- Дельта Р)	4333 +/- 23 м²
3.	Иные характеристики объекта	Ограничения установлены Постановлением Правительства РФ от 20 ноября 2000 г. №878 "Об утверждении Правил охраны газораспределительных сетей" с изменениями и дополнениями от 22 декабря 2011 г., 17 мая 2016 г.

Раздел 2

Сведения о местоположении границ объекта

1. Система координат СК 1963 г.

2. Сведения о характерных точках границ объекта

Обозначение характерных точек границ	Координаты, м		Метод определения координат характерной точки	Средняя квадратическая погрешность положения характерной точки (Mt), м	Описание обозначения точки на местности (при наличии)
	X	Y			
1	2	3	4	5	6
1	306986.20	208919.80	Картометрический метод	0.10	-
2	306988.07	208923.36	Картометрический метод	0.10	-
3	306977.15	208929.29	Картометрический метод	0.10	-
4	306976.25	208927.62	Картометрический метод	0.10	-
5	306975.35	208928.11	Картометрический метод	0.10	-
6	306973.43	208923.82	Картометрический метод	0.10	-
7	306835.11	209003.99	Картометрический метод	0.10	-
8	306732.42	209040.51	Картометрический метод	0.10	-
9	306713.31	209045.14	Картометрический метод	0.10	-
10	306697.47	209046.84	Картометрический метод	0.10	-
11	306585.50	209009.17	Картометрический метод	0.10	-
12	306503.58	208979.15	Картометрический метод	0.10	-
13	306218.48	208858.60	Картометрический метод	0.10	-
14	306215.93	208863.24	Картометрический метод	0.10	-
15	306207.24	208858.51	Картометрический метод	0.10	-
16	306194.49	208853.17	Картометрический метод	0.10	-
17	306196.42	208848.56	Картометрический метод	0.10	-
18	306209.40	208854.00	Картометрический метод	0.10	-
19	306213.94	208856.46	Картометрический метод	0.10	-
20	306216.31	208852.16	Картометрический метод	0.10	-
21	306505.41	208974.50	Картометрический метод	0.10	-
22	306587.15	209004.45	Картометрический метод	0.10	-

2. Сведения о характерных точках границ объекта

Обозначение характерных точек границ	Координаты, м		Метод определения координат характерной точки	Средняя квадратическая погрешность положения характерной точки (Mt), м	Описание обозначения точки на местности (при наличии)
	X	Y			
1	2	3	4	5	6
23	306698.02	209041.75	Картометрический метод	0.10	-
24	306712.45	209040.20	Картометрический метод	0.10	-
25	306730.99	209035.71	Картометрический метод	0.10	-
26	306832.96	208999.46	Картометрический метод	0.10	-
27	306975.72	208916.72	Картометрический метод	0.10	-
28	306978.86	208923.72	Картометрический метод	0.10	-
1	306986.20	208919.80	Картометрический метод	0.10	-

3. Сведения о характерных точках части (частей) границы объекта

Обозначение характерных точек части границы	Координаты, м		Метод определения координат характерной точки	Средняя квадратическая погрешность положения характерной точки (Mt), м	Описание обозначения точки на местности (при наличии)
	X	Y			
1	2	3	4	5	6
-	-	-	-	-	-

Раздел 3

Сведения о местоположении измененных (уточненных) границ объекта

1. Система координат -

2. Сведения о характерных точках границ объекта

Обозначение характерных точек границ	Существующие координаты, м		Измененные (уточненные) координаты, м		Метод определения координат характерной точки	Средняя квадратическая погрешность положения характерной точки (Mt), м	Описание обозначения точки на местности (при наличии)
	X	Y	X	Y			
1	2	3	4	5	6	7	8
-	-	-	-	-	-	-	

3. Сведения о характерных точках части (частей) границы объекта

Обозначение характерных точек части границы	Существующие координаты, м		Измененные (уточненные) координаты, м		Метод определения координат характерной точки	Средняя квадратическая погрешность положения характерной точки (Mt), м	Описание обозначения точки на местности (при наличии)
	X	Y	X	Y			
1	2	3	4	5	6	7	8
-	-	-	-	-	-	-	

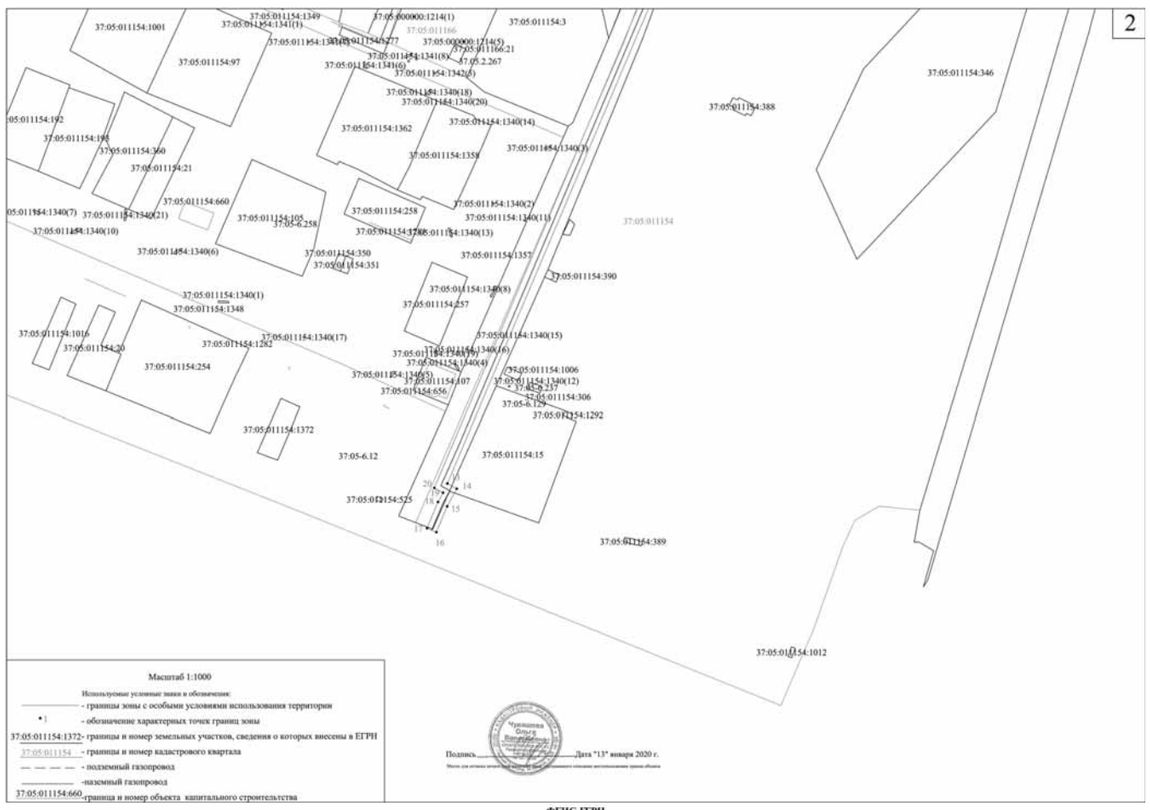

Текстовое описание местоположения границ населенных пунктов, территориальных зон, особо охраняемых природных территорий, зон с особыми условиями использования территорий

Прохождение границы		Описание прохождения границы
от точки	до точки	
1	2	3
1	2	-
2	3	-
3	4	-
4	5	-
5	6	-
6	7	-
7	8	-
8	9	-
9	10	-
10	11	-
11	12	-
12	13	-
13	14	-
14	15	-
15	16	-
16	17	-
17	18	-
18	19	-
19	20	-
20	21	-
21	22	-
22	23	-
23	24	-
24	25	-
25	26	-
26	27	-
27	28	-
28	1	-

ФГИС ЕГРН
полное наименование органа регистрации прав

Раздел I

Выписка из Единого государственного реестра недвижимости об объекте недвижимости
Сведения о характеристиках объекта недвижимости

На основании запроса от 17.06.2019 г., поступившего на рассмотрение 17.06.2019 г., сообщаем, что согласно записям Единого государственного реестра недвижимости:

Сооружение
вид объекта недвижимости

Лист № Раздела 1 Всего листов раздела 1: Всего разделов: Всего листов выписки:

17.06.2019 № 99/2019/267319384

Кадастровый номер:		**37:05:000000:996**	
Номер кадастрового квартала:	37:05:000000		
Дата присвоения кадастрового номера:	18.03.2015		
Ранее присвоенный государственный учетный номер:	данные отсутствуют		
Адрес:	Ивановская область, р-н Ивановский, с. Ново-Талицы		
Основная характеристика (для сооружения):	протяженность	867	м
	тип	значение	единица измерения
Назначение:	10.4 Сооружение газопровод		
Наименование:	Строительство системы газоснабжения индивидуальных жилых домов в коттеджном поселке на участке, прилегающем с западной стороны к Новоталицкому водохранилищу в районе с.Ново-Талицы Ивановского района Ивановской области 1-я очередь строительства высокое давление		
Количество этажей, в том числе подземных этажей:	данные отсутствуют		
Год ввода в эксплуатацию по завершении строительства:	2013		
Год завершения строительства:	данные отсутствуют		
Кадастровая стоимость, руб.:	данные отсутствуют		

Государственный регистратор		ФГИС ЕГРН
полное наименование должности	подпись	инициалы, фамилия

М.П.

ДЕПАРТАМЕНТ УПРАВЛЕНИЯ ИМУЩЕСТВОМ ИВАНОВСКОЙ ОБЛАСТИ
Р А С П О Р Я Ж Е Н И Е

от 22. 05. 2020 № 155

г. Иваново

Об установлении зоны с особыми условиями использования территории

В соответствии с Гражданским кодексом Российской Федерации, Земельным кодексом Российской Федерации, Федеральным законом от 13.07.2015 № 218-ФЗ "О государственной регистрации недвижимости", Федеральным законом от 24.07.2007 № 221-ФЗ "О кадастровой деятельности", Федеральным законом от 31.03.1999 № 69-ФЗ "О газоснабжении в Российской Федерации", Правилами охраны газораспределительных сетей, утвержденными постановлением Правительства Российской Федерации от 20.11.2000 № 878, Постановлением Правительства РФ от 31.12.2015 № 1532 "Об утверждении Правил предоставления документов, направляемых или предоставляемых в соответствии с частями 1, 3 – 13, 15, 15.1 статьи 32 Федерального закона "О государственной регистрации недвижимости" в федеральный орган исполнительной власти (его территориальные органы), уполномоченный Правительством Российской Федерации на осуществление государственного кадастрового учета, государственной регистрации прав, ведение Единого государственного реестра недвижимости и предоставление сведений, содержащихся в Едином государственном реестре недвижимости", Положением о Департаменте управления имуществом Ивановской области, утвержденным постановлением Правительства Ивановской области от 08.02.2013 № 31-п, на основании обращения АО "Газпром газораспределение Иваново" от 15.04.2020 № ДЩ-10-09/843, зарегистрированного в Департаменте 24.04.2020 за № ДУИ-746-20:

1. Установить зону с особыми условиями использования территории (охранную зону газораспределительной сети) в отношении объекта: Переход газопровода высокого давления через реку Уводь, назначение: иное сооружение (газопровод), протяженность 91 м, кадастровый номер 37:09:000000:889; адрес: Ивановская область, р-н Лежневский, с. Новые Горки (далее – Объект).

2. Границы зоны с особыми условиями использования территории устанавливаются на основании описания местоположения границ зоны с особыми условиями использования территории Объекта, выполненными кадастровым инженером О.В. Чувашовой 10.01.2020 (прилагается).

3. На земельные участки в границах зоны с особыми условиями использования территории наложить ограничения (обременения), предусмотренные пунктами 14, 15, 16 Правил охраны газораспределительных сетей, утвержденных постановлением Правительства Российской Федерации от 20.11.2000 № 878.

4. Зона с особыми условиями использования территории устанавливается на срок эксплуатации Объекта.

5. Обязанность акционерного общества "Газпром газораспределение Иваново" (ИНН 3730006498; ОГРН 1023700530611; КПП 370201001; место нахождения юридического лица 153020, Ивановская область, город Иваново, улица Окуловой, 59), являющегося правообладателем Объекта, по возмещению убытков лицам, указанным в статье 57.1 Земельного кодекса Российской Федерации, наступает со дня внесения сведений о зоне с особыми условиями использования территории Объекта в Единый государственный реестр недвижимости.

6. Кадастровому инженеру О.В. Чувашовой в срок не более 3 рабочих дней с даты подписания настоящего распоряжения представить в Департамент описание местоположения границ зоны с особыми условиями использования территории в форме электронного документа, заверенного усиленной квалифицированной электронной подписью кадастрового инженера, оформленного в соответствии с требованиями законодательства Российской Федерации.

7. Отделу земельной политики не позднее пяти рабочих дней с даты подписания настоящего распоряжения направить настоящее распоряжение:

- в Администрацию Новогоркинского сельского поселения Лежневского муниципального района Ивановской области;
- в БУ "Ивановские газеты" для официального опубликования в информационном издании "Ивановская газета".

8. Настоящее распоряжение вступает в силу с даты официального опубликования.

Начальник Департамента управления имуществом Ивановской области С. Ю. Рощин

Приложение № 1 к распоряжению Департамента управления имуществом Ивановской области от 22.05.2020 № 155

ОПИСАНИЕ МЕСТОПОЛОЖЕНИЯ ГРАНИЦ

Охранная зона объекта газоснабжения: "Переход газопровода высокого давления через реку Уводь"

(наименование объекта, местоположение границ которого описано (далее - объект))

Раздел 1

Сведения об объекте

№ п/п	Характеристики объекта	Описание характеристик
1	2	3
1.	Местоположение объекта	Ивановская область, район Лежневский, село Новые Горки
2.	Площадь объекта +/- величина погрешности определения площади (Р +/- Дельта Р)	212 +/- 5 м²
3.	Иные характеристики объекта	Ограничения установлены Постановлением Правительства РФ от 20 ноября 2000 г. №878 "Об утверждении Правил охраны газораспределительных сетей" с изменениями и дополнениями от 22 декабря 2011 г., 17 мая 2016 г.

Раздел 2

Сведения о местоположении границ объекта

1. Система координат СК 1963 г.

2. Сведения о характерных точках границ объекта

Обозначение характерных точек границ	Координаты, м X	Координаты, м Y	Метод определения координат характерной точки	Средняя квадратическая погрешность положения характерной точки (Мt), м	Описание обозначения точки на местности (при наличии)
1	2	3	4	5	6
1	275449.70	219757.74	Картометрический метод	0.10	-
2	275444.94	219759.25	Картометрический метод	0.10	-
3	275443.65	219755.20	Картометрический метод	0.10	-
4	275412.83	219766.95	Картометрический метод	0.10	-
5	275411.52	219762.09	Картометрический метод	0.10	-
6	275446.82	219748.64	Картометрический метод	0.10	-
1	275449.70	219757.74	Картометрический метод	0.10	-

3. Сведения о характерных точках части (частей) границы объекта

Обозначение характерных точек части границы	Координаты, м X	Координаты, м Y	Метод определения координат характерной точки	Средняя квадратическая погрешность положения характерной точки (Мt), м	Описание обозначения точки на местности (при наличии)
1	2	3	4	5	6
-	-	-	-	-	-

Раздел 3

Сведения о местоположении измененных (уточненных) границ объекта

1. Система координат -

2. Сведения о характерных точках границ объекта

Обозначение характерных точек границ	Существующие координаты, м X	Существующие координаты, м Y	Измененные (уточненные) координаты, м X	Измененные (уточненные) координаты, м Y	Метод определения координат характерной точки	Средняя квадратическая погрешность положения характерной точки (Мt), м	Описание обозначения точки на местности (при наличии)
1	2	3	4	5	6	7	8
-	-	-	-	-	-	-	

3. Сведения о характерных точках части (частей) границы объекта

Обозначение характерных точек части границы	Существующие координаты, м X	Существующие координаты, м Y	Измененные (уточненные) координаты, м X	Измененные (уточненные) координаты, м Y	Метод определения координат характерной точки	Средняя квадратическая погрешность положения характерной точки (Мt), м	Описание обозначения точки на местности (при наличии)
1	2	3	4	5	6	7	8
-	-	-	-	-	-	-	

Раздел 4

План границ объекта

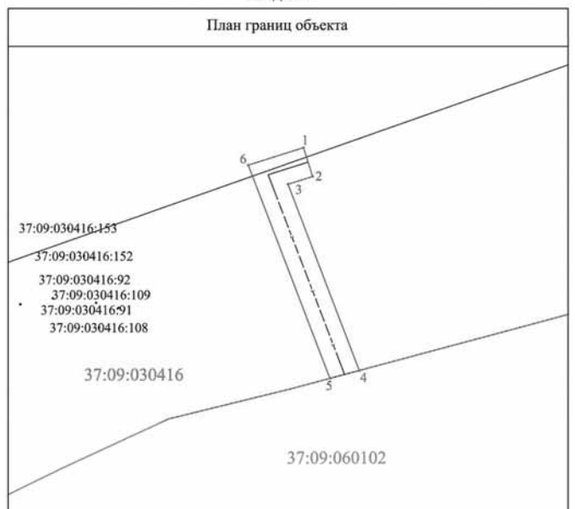

Масштаб 1:500

Используемые условные знаки и обозначения:

- границы зоны с особыми условиями использования территории
- обозначение характерных точек границ зоны
- границы и номер земельных участков, сведения о которых внесены в ЕГРН
- границы и номер кадастрового квартала
- подземный газопровод

Подпись _____ Дата "10" января 2020 г.

Место для отметки печатью Филиала ППК «Роскадастр» по Ивановской области

Текстовое описание местоположения границ населенных пунктов, территориальных зон, особо охраняемых природных территорий, зон с особыми условиями использования территорий

Прохождение границы от точки	Прохождение границы до точки	Описание прохождения границы
1	2	3
1	2	-
2	3	-
3	4	-
4	5	-
5	6	-
6	1	-

Филиал Федерального государственного бюджетного учреждения "Федеральная кадастровая палата Федеральной службы государственной регистрации, кадастра и картографии" по Ивановской области
полное наименование органа регистрации прав

Выписка из Единого государственного реестра недвижимости об основных характеристиках и зарегистрированных правах на объект недвижимости

Сведения об основных характеристиках объекта недвижимости

На основании запроса от 26.03.2020, поступившего на рассмотрение 26.03.2020, сообщаем, что согласно записям Единого государственного реестра недвижимости:

Раздел 1 Лист 1

Сооружение вид объекта недвижимости			
Лист №1 Раздел 1	Всего листов раздела 1: 1	Всего разделов: 3	Всего листов выписки: 3

27 марта 2020г. № КУВИ-001/2020-6775870	
Кадастровый номер:	37:09:000000:889
Номер кадастрового квартала:	37:09:000000
Дата присвоения кадастрового номера:	02.04.2015
Ранее присвоенный государственный учетный номер:	данные отсутствуют
Адрес:	Ивановская область, р-н Лежневский, с. Новые Горки
Основная характеристика (для сооружения):	тип: протяженность; значение: 91; единица измерения: в метрах
Назначение:	Иное сооружение (газопровод)
Наименование:	переход газопровода высокого давления через реку Уводь
Количество этажей, в том числе подземных этажей:	данные отсутствуют
Год ввода в эксплуатацию по завершении строительства:	2014
Год завершения строительства:	данные отсутствуют
Кадастровая стоимость, руб.:	не определена
Кадастровые номера иных объектов недвижимости, в пределах которых расположен объект недвижимости:	37:09:030416:296, 37:09:030416:297
Кадастровые номера помещений, машино-мест, расположенных в здании или сооружении:	данные отсутствуют
Виды разрешенного использования:	данные отсутствуют
Статус записи об объекте недвижимости:	Сведения об объекте недвижимости имеют статус "актуальные"
Особые отметки:	данные отсутствуют
Получатель выписки:	Орлова Ольга (представитель заявителя), Заявитель: Департамент управления имуществом Ивановской области

полное наименование должности	подпись	инициалы, фамилия

М.П.

Раздел 2 Лист 2

Выписка из Единого государственного реестра недвижимости об основных характеристиках и зарегистрированных правах на объект недвижимости

Сведения о зарегистрированных правах

Сооружение вид объекта недвижимости			
Лист №1 Раздел 2	Всего листов раздела 2: 1	Всего разделов: 3	Всего листов выписки: 3

27 марта 2020г. № КУВИ-001/2020-6775870			
Кадастровый номер:	37:09:000000:889		
1	Правообладатель (правообладатели):	1.1	Акционерное общество "Газпром газораспределение Иваново", ИНН: 3730006498, ОГРН: 1023700530611
2	Вид, номер и дата государственной регистрации права:	2.1	Собственность 37-37/001-37/015/003/2015-2444/1 09.11.2015 17:12:57
4	Ограничение прав и обременение объекта недвижимости	не зарегистрировано	
5	Сведения о наличии решения об изъятии объекта недвижимости для государственных и муниципальных нужд:	данные отсутствуют	
6	Сведения об осуществлении государственной регистрации сделки, права, ограничения права без необходимого в силу закона согласия третьего лица, органа:	данные отсутствуют	

полное наименование должности	подпись	инициалы, фамилия

М.П.

Раздел 4 Лист 3

Выписка из Единого государственного реестра недвижимости об основных характеристиках и зарегистрированных правах на объект недвижимости

Описание местоположения объекта недвижимости

Сооружение вид объекта недвижимости			
Лист №1 Раздел 4	Всего листов раздела 4: 1	Всего разделов: 3	Всего листов выписки: 3

27 марта 2020г. № КУВИ-001/2020-6775870	
Кадастровый номер:	37:09:000000:889

Схема расположения объекта недвижимости (части объекта недвижимости) на земельном участке(ах)

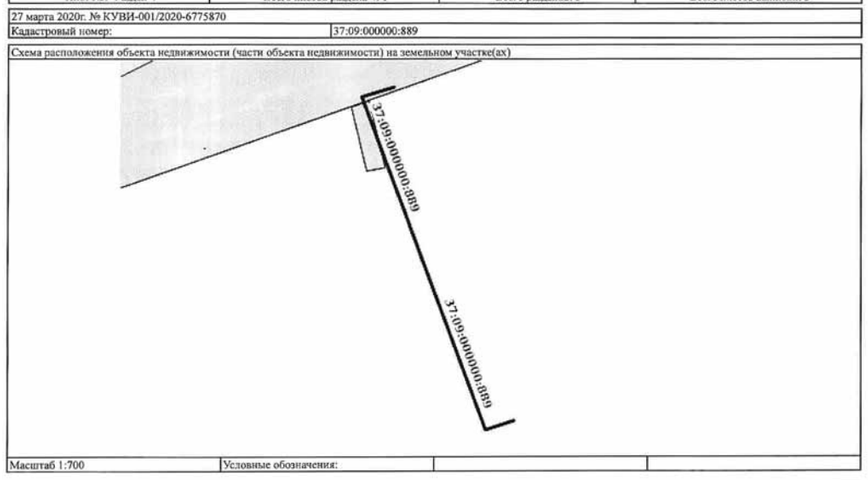

Масштаб 1:700	Условные обозначения:		

полное наименование должности	подпись	инициалы, фамилия

М.П.

Раздел 4 Лист 3

Выписка из Единого государственного реестра недвижимости об основных характеристиках и зарегистрированных правах на объект недвижимости

Описание местоположения объекта недвижимости

Сооружение вид объекта недвижимости			
Лист №1 Раздел 4	Всего листов раздела 4: 1	Всего разделов: 3	Всего листов выписки: 3

27 марта 2020г. № КУВИ-001/2020-6775870	
Кадастровый номер:	37:09:000000:889

Схема расположения объекта недвижимости (части объекта недвижимости) на земельном участке(ах)

Масштаб 1:700	Условные обозначения:		

полное наименование должности	подпись	инициалы, фамилия

М.П.

Приложение № 2 к распоряжению Департамента управления имуществом Ивановской области от 22.05.2020 № 155

ОПИСАНИЕ МЕСТОПОЛОЖЕНИЯ ГРАНИЦ

Охранная зона объекта газоснабжения: "переход газопровода высокого давления через реку Уводь"

(наименование объекта, местоположение границ которого описано (далее - объект))

Раздел 1

Сведения об объекте

№ п/п	Характеристики объекта	Описание характеристик
1	2	3
1.	Местоположение объекта	Ивановская область, район Лежневский, село Новые Горки
2.	Площадь объекта +/- величина погрешности определения площади (Р +/- Дельта Р)	114 +/- 4 м²
3.	Иные характеристики объекта	Ограничения установлены Постановлением Правительства РФ от 20 ноября 2000 г. №878 "Об утверждении Правил охраны газораспределительных сетей" с изменениями и дополнениями от 22 декабря 2011 г., 17 мая 2016 г.

Раздел 2

Сведения о местоположении границ объекта

1. Система координат СК 37.У.026

2. Сведения о характерных точках границ объекта

Обозначение характерных точек границ	Координаты, м X	Координаты, м Y	Метод определения координат характерной точки	Средняя квадратическая погрешность положения характерной точки (Мt), м	Описание обозначения точки на местности (при наличии)
1	2	3	4	5	6
1	5408.75	751.66	Картометрический метод	0.10	-
2	5395.28	756.79	Картометрический метод	0.10	-
3	5396.31	759.92	Картометрический метод	0.10	-
4	5391.56	761.47	Картометрический метод	0.10	-
5	5389.05	753.82	Картометрический метод	0.10	-
6	5407.55	746.76	Картометрический метод	0.10	-
1	5408.75	751.66	Картометрический метод	0.10	-

3. Сведения о характерных точках части (частей) границы объекта

Обозначение характерных точек части границы	Координаты, м X	Координаты, м Y	Метод определения координат характерной точки	Средняя квадратическая погрешность положения характерной точки (Мt), м	Описание обозначения точки на местности (при наличии)
1	2	3	4	5	6
-	-	-	-	-	-

Раздел 3

Сведения о местоположении измененных (уточненных) границ объекта

1. Система координат -

2. Сведения о характерных точках границ объекта

Обозначение характерных точек границ	Существующие координаты, м X	Существующие координаты, м Y	Измененные (уточненные) координаты, м X	Измененные (уточненные) координаты, м Y	Метод определения координат характерной точки	Средняя квадратическая погрешность положения характерной точки (Мt), м	Описание обозначения точки на местности (при наличии)
1	2	3	4	5	6	7	8
-	-	-	-	-	-	-	

3. Сведения о характерных точках части (частей) границы объекта

Обозначение характерных точек части границы	Существующие координаты, м X	Существующие координаты, м Y	Измененные (уточненные) координаты, м X	Измененные (уточненные) координаты, м Y	Метод определения координат характерной точки	Средняя квадратическая погрешность положения характерной точки (Мt), м	Описание обозначения точки на местности (при наличии)
1	2	3	4	5	6	7	8
-	-	-	-	-	-	-	

Раздел 4

План границ объекта

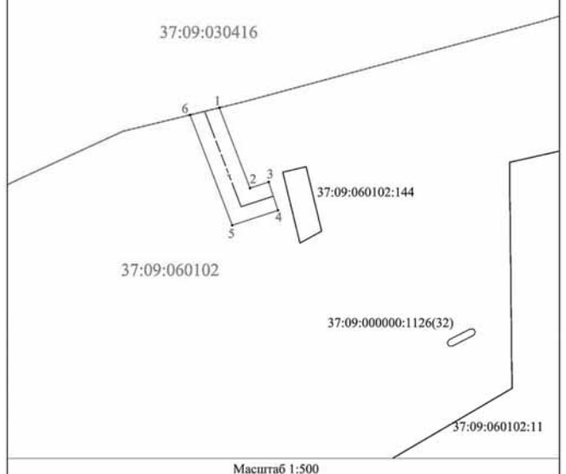

Масштаб 1:500

Используемые условные знаки и обозначения:

- границы зоны с особыми условиями использования территории
- обозначение характерных точек границ зоны
- границы и номер земельных участков, сведения о которых внесены в ЕГРН
- границы и номер кадастрового квартала
- подземный газопровод

Подпись _____ Дата "10" января 2020 г.

Место для отметки печатью Филиала ППК «Роскадастр» по Ивановской области

Текстовое описание местоположения границ населенных пунктов, территориальных зон, особо охраняемых природных территорий, зон с особыми условиями использования территорий

Прохождение границы от точки	Прохождение границы до точки	Описание прохождения границы
1	2	3
1	2	-
2	3	-
3	4	-
4	5	-
5	6	-
6	1	-

Филиал Федерального государственного бюджетного учреждения "Федеральная кадастровая палата Федеральной службы государственной регистрации, кадастра и картографии" по Ивановской области
полное наименование органа регистрации прав

Выписка из Единого государственного реестра недвижимости об основных характеристиках и зарегистрированных правах на объект недвижимости

Сведения об основных характеристиках объекта недвижимости

На основании запроса от 26.03.2020, поступившего на рассмотрение 26.03.2020, сообщаем, что согласно записям Единого государственного реестра недвижимости:

Раздел 1 Лист 1

Сооружение вид объекта недвижимости			
Лист №1 Раздел 1	Всего листов раздела 1: 1	Всего разделов: 3	Всего листов выписки: 3

27 марта 2020г. № КУВИ-001/2020-6775870	
Кадастровый номер:	37:09:000000:889
Номер кадастрового квартала:	37:09:000000
Дата присвоения кадастрового номера:	02.04.2015
Ранее присвоенный государственный учетный номер:	данные отсутствуют
Адрес:	Ивановская область, р-н Лежневский, с. Новые Горки
Основная характеристика (для сооружения):	тип: протяженность; значение: 91; единица измерения: в метрах
Назначение:	Иное сооружение (газопровод)
Наименование:	переход газопровода высокого давления через реку Уводь
Количество этажей, в том числе подземных этажей:	данные отсутствуют
Год ввода в эксплуатацию по завершении строительства:	2014
Год завершения строительства:	данные отсутствуют
Кадастровая стоимость, руб.:	не определена
Кадастровые номера иных объектов недвижимости, в пределах которых расположен объект недвижимости:	37:09:030416:296, 37:09:030416:297
Кадастровые номера помещений, машино-мест, расположенных в здании или сооружении:	данные отсутствуют
Виды разрешенного использования:	данные отсутствуют
Статус записи об объекте недвижимости:	Сведения об объекте недвижимости имеют статус "актуальные"
Особые отметки:	данные отсутствуют
Получатель выписки:	Орлова Ольга (представитель заявителя), Заявитель: Департамент управления имуществом Ивановской области

полное наименование должности	подпись	инициалы, фамилия

М.П.

Раздел 2 Лист 2

Выписка из Единого государственного реестра недвижимости об основных характеристиках и зарегистрированных правах на объект недвижимости

Сведения о зарегистрированных правах

Сооружение вид объекта недвижимости			
Лист №1 Раздел 2	Всего листов раздела 2: 1	Всего разделов: 3	Всего листов выписки: 3

27 марта 2020г. № КУВИ-001/2020-6775870			
Кадастровый номер:	37:09:000000:889		
1	Правообладатель (правообладатели):	1.1	Акционерное общество "Газпром газораспределение Иваново", ИНН: 3730006498, ОГРН: 1023700530611
2	Вид, номер и дата государственной регистрации права:	2.1	Собственность 37-37/001-37/015/003/2015-2444/1 09.11.2015 17:12:57
4	Ограничение прав и обременение объекта недвижимости	не зарегистрировано	
5	Сведения о наличии решения об изъятии объекта недвижимости для государственных и муниципальных нужд:	данные отсутствуют	
6	Сведения об осуществлении государственной регистрации сделки, права, ограничения права без необходимого в силу закона согласия третьего лица, органа:	данные отсутствуют	

полное наименование должности	подпись	инициалы, фамилия

М.П.

Раздел 4 Лист 3

Выписка из Единого государственного реестра недвижимости об основных характеристиках и зарегистрированных правах на объект недвижимости

Описание местоположения объекта недвижимости

Сооружение вид объекта недвижимости			
Лист №1 Раздел 4	Всего листов раздела 4: 1	Всего разделов: 3	Всего листов выписки: 3

27 марта 2020г. № КУВИ-001/2020-6775870	
Кадастровый номер:	37:09:000000:889

Схема расположения объекта недвижимости (части объекта недвижимости) на земельном участке(ах)

Масштаб 1:700	Условные обозначения:		

полное наименование должности	подпись	инициалы, фамилия

М.П.

ДЕПАРТАМЕНТ УПРАВЛЕНИЯ ИМУЩЕСТВОМ ИВАНОВСКОЙ ОБЛАСТИ
Р А С П О Р Я Ж Е Н И Е

от 22. 05. 2020 № 157

г. Иваново

Об установлении зоны с особыми условиями использования территории

В соответствии с Гражданским кодексом Российской Федерации, Земельным кодексом Российской Федерации, Федеральным законом от 13.07.2015 № 218-ФЗ "О государственной регистрации недвижимости", Федеральным законом от 24.07.2007 № 221-ФЗ "О кадастровой деятельности", Федеральным законом от 31.03.1999 № 69-ФЗ "О газоснабжении в Российской Федерации", Правилами охраны газораспределительных сетей, утвержденными постановлением Правительства Российской Федерации от 20.11.2000 № 878, Постановлением Правительства РФ от 31.12.2015 № 1532 "Об утверждении Правил предоставления документов, направляемых или предоставляемых в соответствии с частями 1, 3 – 13, 15, 15.1 статьи 32 Федерального закона "О государственной регистрации недвижимости" в федеральный орган исполнительной власти (его территориальные органы), уполномоченный Правительством Российской Федерации на осуществление государственного кадастрового учета, государственной регистрации прав, ведение Единого государственного реестра недвижимости и предоставление сведений, содержащихся в Едином государственном реестре недвижимости", Положением о Департаменте управления имуществом Ивановской области, утвержденным постановлением Правительства Ивановской области от 08.02.2013 № 31-п, на основании обращения АО "Газпром газораспределение Иваново" от 15.04.2020 № ДЩ-10-09/842, зарегистрированного в Департаменте 24.04.2020 за № ДУИ-744-20:

1. Установить зону с особыми условиями использования территории (охранную зону газораспределительной сети) в отношении объекта: Газопровод среднего давления по ул. Лежневской, г. Иваново до ул. Садовой, Ивановского района, Ивановской области, назначение: сооружения газопровод, протяженность 1233 м, кадастровый номер 37:24:000000:3862; адрес: Ивановская область, г. Иваново, ул. Лежневская (далее – Объект).

2. Границы зоны с особыми условиями использования территории устанавливаются на основании описаний местоположения границ зон с особыми условиями использования территории Объекта, выполненными кадастровым инженером О. В. Чувашовой 13.01.2020:

- в отношении зоны с особыми условиями использования территории Объекта расположенной на территории городского округа Иваново (Приложение №1);
- в отношении зоны с особыми условиями использования территории Объекта расположенной на территории Ивановского муниципального района (Приложение №2).

3. На земельные участки в границах зоны с особыми условиями использования территории наложить ограничения (обременения), предусмотренные пунктами 14, 15, 16 Правил охраны газораспределительных сетей, утвержденных постановлением Правительства Российской Федерации от 20.11.2000 № 878.

4. Зона с особыми условиями использования территории устанавливается на срок эксплуатации Объекта.

5. Обязанность акционерного общества "Газпром газораспределение Иваново" (ИНН 3730006498; ОГРН 1023700530611; КПП 370201001; место нахождения юридического лица 153020, Ивановская область, город Иваново, улица Окуловой, 59), являющегося правообладателем Объекта, по возмещению убытков лицам, указанным в статье 57.1 Земельного кодекса Российской Федерации, наступает со дня внесения сведений о зоне с особыми условиями использования территории Объекта в Единый государственный реестр недвижимости.

6. Кадастровому инженеру О.В. Чувашовой в срок не более 3 рабочих дней с даты подписания настоящего распоряжения представить в Департамент описание местоположения границ зоны с особыми условиями использования территории в форме электронного документа, заверенного усиленной квалифицированной электронной подписью кадастрового инженера, оформленного в соответствии с требованиями законодательства Российской Федерации.

7. Отделу земельной политики не позднее пяти рабочих дней с даты подписания настоящего распоряжения направить настоящее распоряжение:

- в Администрацию городского округа Иваново;
- в Администрацию Коляновского сельского поселения Ивановского муниципального района Ивановской области;
- в БУ "Ивановские газеты" для официального опубликования в информационном издании "Ивановская газета".

8. Настоящее распоряжение вступает в силу с даты официального опубликования.

Начальник Департамента управления имуществом Ивановской области С. Ю. Рощин

Приложение № 1 к распоряжению Департамента управления имуществом Ивановской области от 22.05.2020 № 157

ОПИСАНИЕ МЕСТОПОЛОЖЕНИЯ ГРАНИЦ

Охранная зона объекта газоснабжения: "Газопровод среднего давления по ул. Лежневской, г. Иваново до ул. Садовой, Ивановского района, Ивановской области"

(наименование объекта, местоположение границ которого описано (далее - объект))

Раздел 1

Сведения об объекте

№ п/п	Характеристики объекта	Описание характеристик
1	2	3
1.	Местоположение объекта	Ивановская область, город Иваново
2.	Площадь объекта +/- величина погрешности определения площади (Р +/- Дельта Р)	6036 +/- 27 м²
3.	Иные характеристики объекта	Ограничения установлены Постановлением Правительства РФ от 20 ноября 2000 г. №878 "Об утверждении Правил охраны газораспределительных сетей" с изменениями и дополнениями от 22 декабря 2011 г., 17 мая 2016 г.

Раздел 2

Сведения о местоположении границ объекта

1. Система координат СК 37.У.011

2. Сведения о характерных точках границ объекта

Обозначение характерных точек границ	Координаты, м X	Координаты, м Y	Метод определения координат характерной точки	Средняя квадратическая погрешность положения характерной точки (Мt), м	Описание обозначения точки на местности (при наличии)
1	2	3	4	5	6
1	-3333.66	-592.42	Картометрический метод	0.10	-
2	-3333.59	-587.74	Картометрический метод	0.10	-
3	-3334.87	-584.80	Картометрический метод	0.10	-
4	-3343.03	-583.66	Картометрический метод	0.10	-
5	-3343.06	-585.95	Картометрический метод	0.10	-
6	-3345.84	-585.71	Картометрический метод	0.10	-
7	-3500.59	-584.30	Картометрический метод	0.10	-
8	-3500.91	-579.49	Картометрический метод	0.10	-
9	-3575.99	-577.50	Картометрический метод	0.10	-
10	-3576.36	-584.26	Картометрический метод	0.10	-
11	-3619.23	-582.77	Картометрический метод	0.10	-
12	-3732.73	-581.57	Картометрический метод	0.10	-
13	-3732.55	-576.79	Картометрический метод	0.10	-
14	-3800.35	-574.96	Картометрический метод	0.10	-
15	-3940.73	-571.37	Картометрический метод	0.10	-
16	-3940.46	-577.81	Картометрический метод	0.10	-
17	-4010.81	-574.27	Картометрический метод	0.10	-
18	-4019.98	-573.47	Картометрический метод	0.10	-
19	-4043.57	-572.34	Картометрический метод	0.10	-
20	-4093.39	-565.97	Картометрический метод	0.10	-
21	-4170.51	-562.49	Картометрический метод	0.10	-
22	-4171.63	-576.55	Картометрический метод	0.10	-
23	-4209.65	-577.00	Картометрический метод	0.10	-
24	-4209.56	-574.56	Картометрический метод	0.10	-
25	-4285.96	-562.92	Картометрический метод	0.10	-
26	-4332.21	-560.87	Картометрический метод	0.10	-
27	-4382.26	-559.86	Картометрический метод	0.10	-
28	-4466.85	-561.39	Картометрический метод	0.10	-
29	-4467.40	-572.47	Картометрический метод	0.10	-
30	-4462.39	-572.48	Картометрический метод	0.10	-
31	-4462.09	-566.30	Картометрический метод	0.10	-
32	-4382.27	-564.86	Картометрический метод	0.10	-
33	-4332.37	-565.87	Картометрический метод	0.10	-
34	-4286.45	-567.90	Картометрический метод	0.10	-
35	-4214.72	-578.83	Картометрический метод	0.10	-
36	-4214.84	-582.06	Картометрический метод	0.10	-
37	-4167.00	-581.50	Картометрический метод	0.10	-
38	-4165.91	-567.71	Картометрический метод	0.10	-
39	-4093.82	-570.96	Картометрический метод	0.10	-
40	-4044.00	-577.33	Картометрический метод	0.10	-
41	-4022.72	-578.35	Картометрический метод	0.10	-
42	-4022.86	-590.79	Картометрический метод	0.10	-
43	-4029.10	-591.95	Картометрический метод	0.10	-
44	-4028.11	-596.85	Картометрический метод	0.10	-
45	-4023.13	-595.85	Картометрический метод	0.10	-
46	-4017.91	-595.28	Картометрический метод	0.10	-
47	-4017.73	-578.69	Картометрический метод	0.10	-
48	-4011.16	-579.26	Картометрический метод	0.10	-
49	-3935.22	-583.08	Картометрический метод	0.10	-
50	-3935.51	-576.50	Картометрический метод	0.10	-
51	-3800.48	-579.96	Картометрический метод	0.10	-
52	-3737.74	-581.65	Картометрический метод	0.10	-
53	-3737.92	-586.52	Картометрический метод	0.10	-
54	-3619.34	-587.77	Картометрический метод	0.10	-
55	-3571.63	-589.43	Картометрический метод	0.10	-
56	-3571.26	-582.63	Картометрический метод	0.10	-
57	-3505.60	-584.37	Картометрический метод	0.10	-
58	-3505.28	-589.26	Картометрический метод	0.10	-
59	-3346.07	-590.71	Картометрический метод	0.10	-
60	-3338.65	-591.34	Картометрический метод	0.10	-
61	-3338.66	-592.35	Картометрический метод	0.10	-
1	-3333.66	-592.42	Картометрический метод	0.10	-

3. Сведения о характерных точках части (частей) границы объекта

Обозначение характерных точек части границы	Координаты, м X	Координаты, м Y	Метод определения координат характерной точки	Средняя квадратическая погрешность положения характерной точки (Мt), м	Описание обозначения точки на местности (при наличии)
1	2	3	4	5	6
-	-	-	-	-	-

(Окончание. Начало на стр. B4)

Раздел 3

Сведения о местоположении измененных (уточненных) границ объекта

1. Система координат -

2. Сведения о характерных точках границ объекта

Обозначение характерных точек границ	Существующие координаты, м		Измененные (уточненные) координаты, м		Метод определения координат характерной точки	Средняя квадратическая погрешность положения характерной точки (Mt), м	Описание обозначения точки на местности (при наличии)
	X	Y	X	Y			
1	2	3	4	5	6	7	8
-	-	-	-	-	-	-	

3. Сведения о характерных точках части (частей) границы объекта

Обозначение характерных точек части границы	Существующие координаты, м		Измененные (уточненные) координаты, м		Метод определения координат характерной точки	Средняя квадратическая погрешность положения характерной точки (Mt), м	Описание обозначения точки на местности (при наличии)
	X	Y	X	Y			
1	2	3	4	5	6	7	8
-	-	-	-	-	-	-	

Раздел 4

План границ объекта

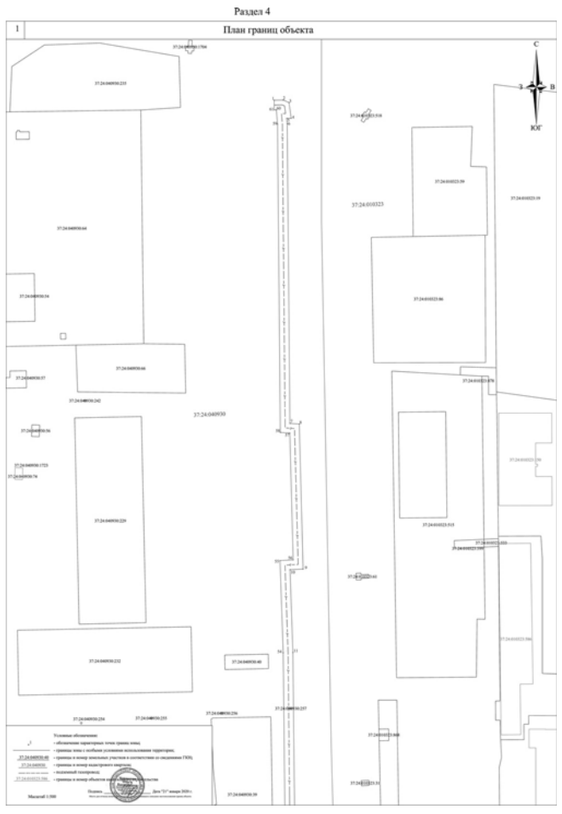

Раздел 4

План границ объекта

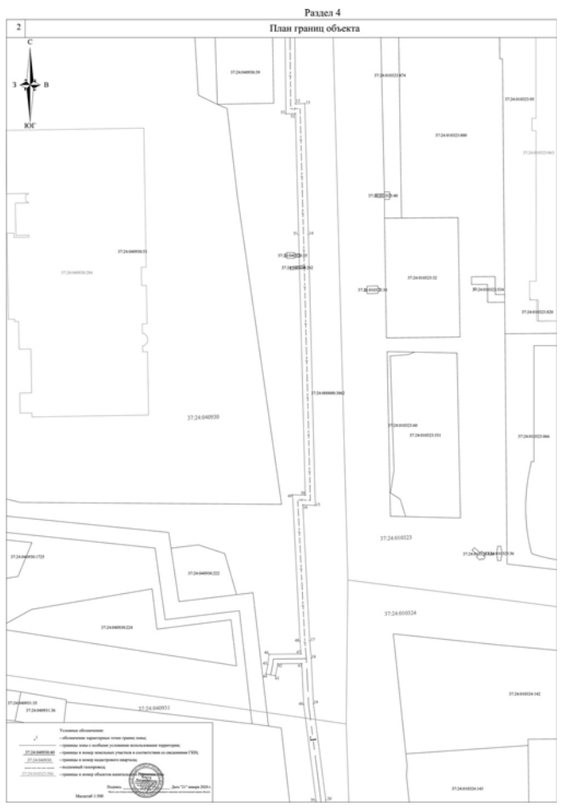

Раздел 4

План границ объекта

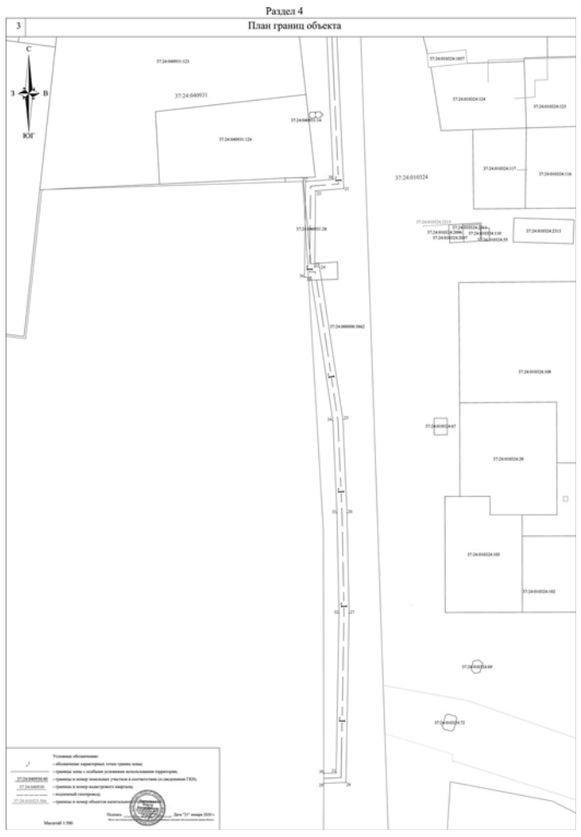

Текстовое описание местоположения границ населенных пунктов, территориальных зон, особо охраняемых природных территорий, зон с особыми условиями использования территорий

Прохождение границы		Описание прохождения границы
от точки	до точки	
1	2	3
1	2	-
2	3	-
3	4	-
4	5	-
5	6	-
6	7	-
7	8	-
8	9	-
9	10	-
10	11	-
11	12	-
12	13	-
13	14	-
14	15	-
15	16	-
16	17	-
17	18	-
18	19	-
19	20	-
20	21	-
21	22	-
22	23	-
23	24	-
24	25	-
25	26	-
26	27	-
27	28	-
28	29	-
29	30	-
30	31	-
31	32	-
32	33	-
33	34	-
34	35	-
35	36	-
36	37	-

Текстовое описание местоположения границ населенных пунктов, территориальных зон, особо охраняемых природных территорий, зон с особыми условиями использования территорий

Прохождение границы		Описание прохождения границы
от точки	до точки	
1	2	3
37	38	-
38	39	-
39	40	-
40	41	-
41	42	-
42	43	-
43	44	-
44	45	-
45	46	-
46	47	-
47	48	-
48	49	-
49	50	-
50	51	-
51	52	-
52	53	-
53	54	-
54	55	-
55	56	-
56	57	-
57	58	-
58	59	-
59	60	-
60	61	-
61	1	-

Приложение № 2 к распоряжению Департамента управления имуществом Ивановской области от 22.05.2020 № 157

ОПИСАНИЕ МЕСТОПОЛОЖЕНИЯ ГРАНИЦ

Охранная зона объекта газоснабжения: "Газопровод среднего давления по ул. Лежневской, г. Иваново до ул. Садовой, Ивановского района, Ивановской области"

(наименование объекта, местоположение границ которого описано (далее - объект))

Раздел 1

Сведения об объекте

№ п/п	Характеристики объекта	Описание характеристик
1	2	3
1.	Местоположение объекта	Ивановская область, район Ивановский, деревня Коляново
2.	Площадь объекта +/- величина погрешности определения площади (P +/- Дельта P)	5 +/- 1 м²
3.	Иные характеристики объекта	Ограничения установлены Постановлением Правительства РФ от 20 ноября 2000 г. №878 "Об утверждении Правил охраны газораспределительных сетей" с изменениями и дополнениями от 22 декабря 2011 г., 17 мая 2016 г.

Раздел 2

Сведения о местоположении границ объекта

1. Система координат СК 1963 г.

2. Сведения о характерных точках границ объекта

Обозначение характерных точек границ	Координаты, м		Метод определения координат характерной точки	Средняя квадратическая погрешность положения характерной точки (Mt), м	Описание обозначения точки на местности (при наличии)
	X	Y			
1	2	3	4	5	6
1	300294.48	215071.56	Картометрический метод	0.10	-
2	300294.57	215072.72	Картометрический метод	0.10	-
3	300289.57	215072.90	Картометрический метод	0.10	-
4	300289.49	215071.97	Картометрический метод	0.10	-
1	300294.48	215071.56	Картометрический метод	0.10	-

3. Сведения о характерных точках части (частей) границы объекта

Обозначение характерных точек части границы	Координаты, м		Метод определения координат характерной точки	Средняя квадратическая погрешность положения характерной точки (Mt), м	Описание обозначения точки на местности (при наличии)
	X	Y			
1	2	3	4	5	6
-	-	-	-	-	-

Раздел 3

Сведения о местоположении измененных (уточненных) границ объекта

1. Система координат -

2. Сведения о характерных точках границ объекта

Обозначение характерных точек границ	Существующие координаты, м		Измененные (уточненные) координаты, м		Метод определения координат характерной точки	Средняя квадратическая погрешность положения характерной точки (Mt), м	Описание обозначения точки на местности (при наличии)
	X	Y	X	Y			
1	2	3	4	5	6	7	8
-	-	-	-	-	-	-	

3. Сведения о характерных точках части (частей) границы объекта

Обозначение характерных точек части границы	Существующие координаты, м		Измененные (уточненные) координаты, м		Метод определения координат характерной точки	Средняя квадратическая погрешность положения характерной точки (Mt), м	Описание обозначения точки на местности (при наличии)
	X	Y	X	Y			
1	2	3	4	5	6	7	8
-	-	-	-	-	-	-	

Текстовое описание местоположения границ населенных пунктов, территориальных зон, особо охраняемых природных территорий, зон с особыми условиями использования территорий

Прохождение границы		Описание прохождения границы
от точки	до точки	
1	2	3
1	2	-
2	3	-
3	4	-
4	1	-

Раздел 4

План границ объекта

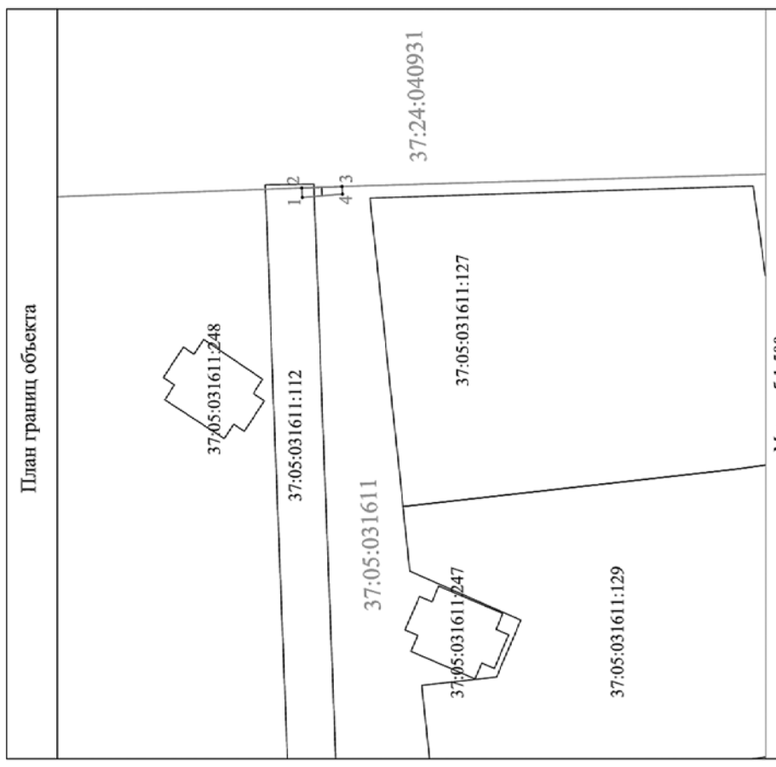

Масштаб 1:500

Используемые условные знаки и обозначения:

- границы зоны с особыми условиями использования территории
- обозначение характерных точек границ зоны
- границы и номер земельных участков, сведения о которых внесены в ЕГРН
- границы и номер кадастрового квартала
- подземный газопровод

Подпись Дата "13" января 2020 г.

Место для оттиска печати (при наличии), дата формирования описания местоположения границ объекта

Филиал Федерального государственного бюджетного учреждения "Федеральная кадастровая палата Федеральной службы государственной регистрации, кадастра и картографии" по Ивановской области

полное наименование органа регистрации прав

Выписка из Единого государственного реестра недвижимости об основных характеристиках и зарегистрированных правах на объект недвижимости

Сведения об основных характеристиках объекта недвижимости

На основании запроса от 26.03.2020, поступившего на рассмотрение 26.03.2020, сообщаем, что согласно записям Единого государственного реестра недвижимости:

Раздел 1 Лист 1

Сооружение вид объекта недвижимости			
Лист №1 Раздел 1	Всего листов раздела 1: 1	Всего разделов: 3	Всего листов выписки: 3

27 марта 2020г. № КУВИ-001/2020-6775823	
Кадастровый номер:	37:24:000000:3862
Номер кадастрового квартала:	37:24:000000
Дата присвоения кадастрового номера:	07.12.2015
Ранее присвоенный государственный учетный номер:	данные отсутствуют
Адрес:	Ивановская область, г. Иваново, ул. Лежневская
Основная характеристика (для сооружения):	тип: протяженность; значение: 1233; единица измерения: в метрах
Назначение:	Сооружения газопровод
Наименование:	Газопровод среднего давления по ул. Лежневской, г. Иваново до ул. Садовой, Ивановского района, Ивановской области.
Количество этажей, в том числе подземных этажей:	данные отсутствуют
Год ввода в эксплуатацию по завершении строительства:	2013
Год завершения строительства:	данные отсутствуют
Кадастровая стоимость, руб.:	не определена
Кадастровые номера иных объектов недвижимости, в пределах которых расположен объект недвижимости:	37:24:040930:1215, 37:24:040931:28, 37:24:040931:9
Кадастровые номера помещений, машино-мест, расположенных в здании или сооружении:	данные отсутствуют
Виды разрешенного использования:	данные отсутствуют
Статус записи об объекте недвижимости:	Сведения об объекте недвижимости имеют статус "актуальные"
Особые отметки:	данные отсутствуют
Получатель выписки:	Орлова Ольга (представитель заявителя), Заявитель: Департамент управления имуществом Ивановской области

полное наименование должности	подпись	инициалы, фамилия

М.П.

Раздел 2 Лист 2

Выписка из Единого государственного реестра недвижимости об основных характеристиках и зарегистрированных правах на объект недвижимости

Сведения о зарегистрированных правах

Сооружение вид объекта недвижимости			
Лист №1 Раздел 2	Всего листов раздела 2: 1	Всего разделов: 3	Всего листов выписки: 3

27 марта 2020г. № КУВИ-001/2020-6775823			
Кадастровый номер:	37:24:000000:3862		
1	Правообладатель (правообладатели):	1.1	Акционерное общество "Гипром газораспределение Иваново", ИНН: 3730006498, ОГРН: 1023700530611
2	Вид, номер и дата государственной регистрации права:	2.1	Собственность 37:24:000000:3862-37/001/2017-1 07.02.2017 17:20:06
4	Ограничение прав и обременение объекта недвижимости:	не зарегистрировано	
5	Сведения о наличии решения об изъятии объекта недвижимости для государственных и муниципальных нужд:	данные отсутствуют	
6	Сведения об осуществлении государственной регистрации сделки, права, ограничения права без необходимого в силу закона согласия третьего лица, органа:	данные отсутствуют	

полное наименование должности	подпись	инициалы, фамилия

М.П.

Раздел 4 Лист 3

Выписка из Единого государственного реестра недвижимости об основных характеристиках и зарегистрированных правах на объект недвижимости

Описание местоположения объекта недвижимости

Сооружение вид объекта недвижимости			
Лист №1 Раздел 4	Всего листов раздела 4: 1	Всего разделов: 3	Всего листов выписки: 3

27 марта 2020г. № КУВИ-001/2020-6775823	
Кадастровый номер:	37:24:000000:3862

Схема расположения объекта недвижимости (части объекта недвижимости) на земельном участке(ах)

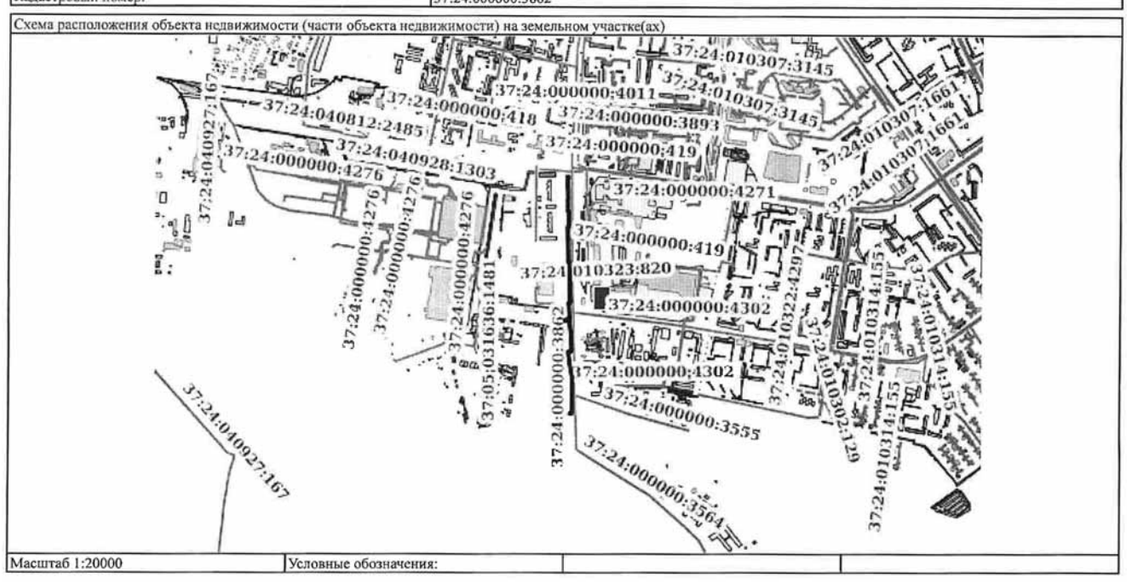

Масштаб 1:20000	Условные обозначения:		

полное наименование должности	подпись	инициалы, фамилия

М.П.

Раздел 4 Лист 3

Выписка из Единого государственного реестра недвижимости об основных характеристиках и зарегистрированных правах на объект недвижимости

Описание местоположения объекта недвижимости

Сооружение вид объекта недвижимости			
Лист №1 Раздел 4	Всего листов раздела 4: 1	Всего разделов: 3	Всего листов выписки: 3

27 марта 2020г. № КУВИ-001/2020-6775823	
Кадастровый номер:	37:24:000000:3862

Схема расположения объекта недвижимости (части объекта недвижимости) на земельном участке(ах)

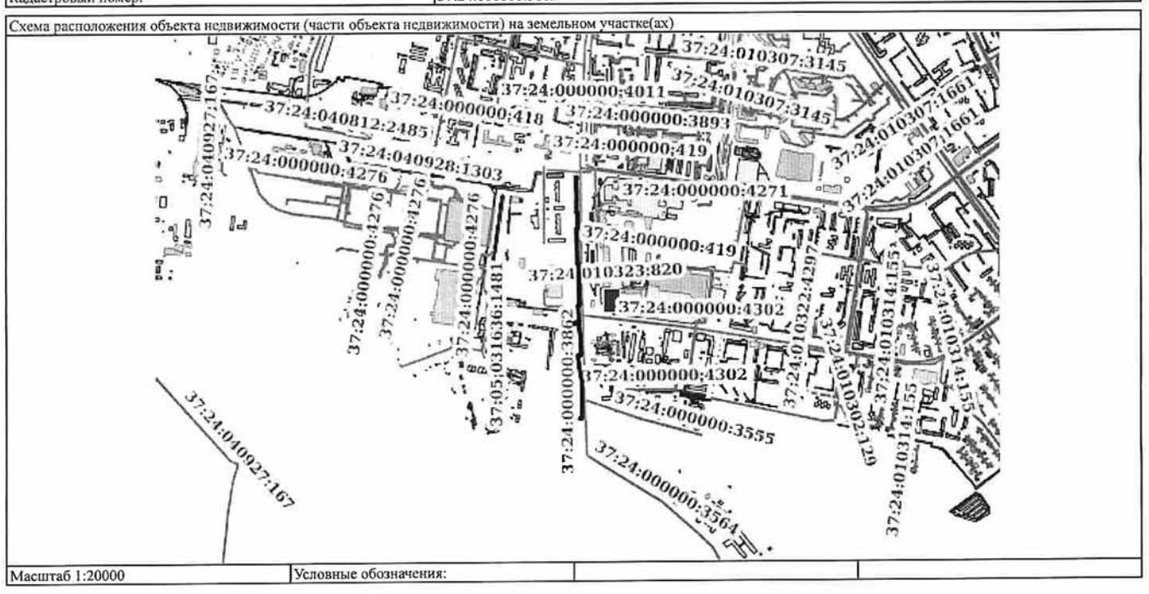

Масштаб 1:20000	Условные обозначения:		

полное наименование должности	подпись	инициалы, фамилия

М.П.