№ 27 (6336)
10 апреля **ПЯТНИЦА** 2020 г.

ИВАНОВСКАЯ ГАЗЕТА

ОБЛАСТНОЕ ОБЩЕСТВЕННО-ПОЛИТИЧЕСКОЕ ИЗДАНИЕ

XXI ВЕК

Ивановцы испытают на себе возможности телемедицины

Жители Ивановской области могут до конца апреля бесплатно обратиться за консультацией врача дистанционно, благодаря договоренностям с телемедицинским проектом ВЭБ.РФ и компании "Доктор рядом". Об этом сообщил губернатор Станислав Воскресенский во время визита 7 апреля в Единую диспетчерскую службу скорой помощи Иванова

Дмитрий РЫЖАКОВ

Дарья БОБРОВИЦКАЯ

«Сейчас на медиков повышенная нагрузка, многие заняты борьбой с распространением коронавируса. Но жизнь не останавливается, – цитирует главу региона пресс-служба областного правительства. – *Мы давно планировали развитие телемедицины в Ивановской области, чтобы люди могли, не выходя из дома, пользоваться консультациями врачей. На днях достигнута договоренность с корпорацией ВЭБ.РФ: три недели, начиная с сегодняшнего дня и до 30 апреля, жители Ивановской области бесплатно смогут воспользоваться телемедицинскими услугами, то есть получить оперативную дистанционную консультацию врача».*

По словам Станислава Воскресенского, подобные технологии давно приняты во всем мире, нас же к этому подтолкнула ситуация с пандемией. Но, пообещал он, *"мы так же будем действовать и в других сферах; нам много где надо быстрее внедрять дистанционные технологии".*

Дистанционные консультации помогают более эффективно разделять потоки пациентов. Врачи в больницах и на скорой помощи получают больше времени для борьбы с основной угрозой, а пациенты в условиях самоизоляции – возможность всегда быть на связи с медицинским работником в случае проблем со здоровьем. В разгар пандемии и в условиях самоизоляции именно телемедицина становится логичным дополнением классической системы здравоохранения...

Итак, до конца месяца жители области смогут бесплатно пользоваться телемедицинскими технологиями. Им будут доступны консультации с терапевтами, педиатрами, врачами десяти узких специализаций.

Обратиться можно по любым вопросам, не ограничиваясь темой коронавируса. Терапевты и педиатры работают круглосуточно. К узким специалистам можно записаться заранее.

Первые бесплатные консультации жители Ивановской области начали получать уже 7 апреля.

В рамках посещения центра Станислав Воскресенский посмотрел, как там организована работа волонтеров – студентов Ивановского медицинского колледжа. Их обязанность – каждый день обзванивать граждан, которые находятся под наблюдением медиков из-за контактов с пациентами с положительными экспресс-тестами на коронавирус или недавно вернулись из-за границы. Каждый волонтер, а их около десяти, в день обзванивает 150-200 человек. При любом ухудшении состояния здоровья наблюдаемых операторы единого контактного центра срочно передают информацию участковому врачу пациента. *«По сути, мы перестраховываемся, и это инициативная, упреждающая мера для недопущения негативного развития ситуации»,* – заключил глава региона.

ЦИФРЫ И ФАКТЫ

На 11 часов утра 9 апреля в Ивановской области были выявлены и направлены на исследование в федеральные лаборатории два новых положительных экспресс-теста на коронавирус. Это пациенты из контакта областной больницы.
Об этом на ежедневном брифинге со СМИ рассказал директор департамента здравоохранения Артур Фокин. В регионе, по его словам, медики официально зарегистрировали 60 случаев заболевания новой коронавирусной инфекцией. Это на 13 человек больше, чем днем ранее. На 8 апреля выздоровели семь пациентов.
Всего под карантином на вчерашний день оставались 2035 человек, за сутки медики сняли с карантина 548 человек в связи с окончанием срока и отрицательными результатами тестов.

ДОСЛОВНО

Артур ФОКИН:
"В случае массового заболевания мы будем вынуждены выбирать между пациентами. Эти несколько дней для нас критически важны. Мы можем перечеркнуть все усилия, которые предпринимали ранее. Несмотря на хорошую погоду, оставайтесь дома. Не надо думать, что вирус вас не коснется".

ЧТОБ ВЫ ЗНАЛИ

Для получения дистанционной консультации, надо зарегистрироваться на сайте "Доктор рядом" или в приложении "Доктор рядом Телемед", ввести промокод VEBMED и выбрать врача. По всем вопросам действует горячая линия: 8-800-550-69-17 (оператор зарегистрирует и направит к дежурному терапевту или запишет к специалисту).

ДЕЛА ДЕПУТАТСКИЕ

"Путинские выплаты" детям начнутся в июне

Депутаты областной думы на внеочередном заседании 9 апреля приняли законы в отношении выплат дополнительных пособий на детей от 3 до 7 лет, предложенных главой государства в качестве антикризисных мер.

Надежда ПАВЛОВА

Новая выплата на ребенка полагается семьям, в которых среднедушевой доход не превышает прожиточного минимума. Как сообщила председатель областного парламента Марина Дмитриева, выплаты начнутся с 1 июня, но предоставлять их будут за период с 1 января 2020 года. *"На выплаты будет направлено 823 млн рублей, размер софинансирования из федерального бюджета – 93%",* – добавила спикер.

Размер "пособия" составит половину от региональной величины прожиточного минимума детей за второй квартал предыдущего года, предшествующего году обращения за назначением указанной выплаты, то есть 5163 руб. По данным департамента социальной защиты, новая мера поддержки коснется 13 150 человек, состоящих на учете как малообеспеченные.

На заседании депутаты законодательно закрепили инициативу президента об отсрочке подтверждения для граждан права на социальные выплаты и пособия.

Теперь вплоть до октября 2020 года гражданам, имеющим детей, не потребуется подтверждать продление детских выплат (ежемесячных детских пособий и выплат на третьего и последующих детей). Раньше эта процедура была ежегодной.

Действие областного закона распространяется на правоотношения, возникшие с 18 марта, – введения указом губернатора режима повышенной готовности.

До 1 октября органы соцзащиты будут продлевать назначенные пособия и выплаты на детей автоматически, на основании уже имеющихся документов, без личного посещения заявителя.

Под действие закона подпадают более 11 000 человек.

После обсуждения основной повестки дня депутат от "Справедливой России" Павел Попов предложил депутатам отказаться от своей месячной зарплаты или ее части в пользу медиков, борющихся с коронавирусом. Еще одно предложение – направить представителям этой профессии весь фонд средств на исполнение наказов избирателей, а это около 75 млн руб. Председатель фракции "Единая Россия" в облдуме Анатолий Буров предложение поддержал, но решение каждый из депутатов должен будет принять самостоятельно и направить заявление-обращение о перечислении части средств из своей зарплаты на благотворительность председателю облдумы.

КСТАТИ

Внеочередное заседание областной думы впервые прошло в формате видеоконференции, которая транслировалась на сайте ведомства. Вплоть до окончания особого периода депутаты, как и все структурные подразделения думы, будут работать дистанционно. Новый формат работы изменил процесс голосования. На онлайн-заседании первыми голосовали те, кто "против", затем воздержавшиеся, а самыми последними те, кто "за". Из 25 депутатов лично присутствовали на видеосвязи 18 человек, семеро передали свой голос по доверенности.

В РЕЖИМЕ ГОТОВНОСТИ

Две сотни строительных организаций продолжат работать

Региональный департамент строительства и архитектуры определил перечень строительных организаций, имеющих право на работу в период действия режима повышенной готовности. Кроме того, утвержден регламент по проведению профилактических мероприятий и дезинфекции на строительных объектах.

Андрей ЮРЬЕВ

В перечень предприятий, деятельность которых не приостанавливается в нерабочие дни до 30 апреля в соответствии с указом президента России, включены 204 организации, которые осуществляют деятельность на том или ином этапе строительного цикла и обеспечивают комплексную взаимосвязь строительных процессов. Их руководителей обязали определить минимально необходимое количество сотрудников на рабочих местах, обеспечить их безопасность, соблюдение дистанции между работниками в 1,5 метра. Помещения должны убираться с применением дезинфицирующих средств. Органы исполнительной власти, сообщает пресс-служба областного правительства, будут постоянно отслеживать, как соблюдаются определенные регламентом меры.

"Перечень организаций, имеющих право продолжать работу, может быть изменен в зависимости от санитарно-эпидемиологической обстановки, – отметил зампред правительства области Сергей Коробкин. – *Правительство будет рассматривать такую возможность, а также корректировать перечень ограничительных мер. Решения будут приниматься в зависимости от развития ситуации, во главу угла будет ставиться вопрос безопасности людей".*

Полномочия по утверждению перечня работающих предприятий в Ивановской области возложены на профильные департаменты...

О необходимости поддержки строительной отрасли на оперативном совещании с вице-премьерами 6 апреля говорил Михаил Мишустин: *"Недавно эта отрасль перешла на новую схему работы – с использованием так называемых эскроу-счетов. Это серьезно изменило всю финансовую составляющую проектов, усилило ответственность застройщиков и уверенность покупателей. Распространение коронавируса привело к новым рискам, поэтому необходима поддержка отрасли жилищного строительства".*

Со 2 апреля до 1 января 2021 года штрафные санкции к застройщикам применяться не будут, подчеркнул Михаил Мишустин. На этот же период многоквартирные дома не будут включаться в реестр проблемных активов. Это позволит бизнесу, не опасаясь угрозы банкротства, сохранить за собой перспективные проекты в сфере жилищного строительства. А покупателям – гарантированно получить свои квартиры.

Чтобы избежать остановки строек из-за сложной эпидемиологической обстановки в стране и задержки передачи квартир дольщикам, региональным властям предоставлено право индивидуально рассматривать на местах каждый проект.

Профильное министерство разработало план поддержки строительной отрасли и сферы ЖКХ. Антикризисная программа включает субсидирование процентных ставок и ипотеки, кредитные и налоговые каникулы для застройщиков и другие меры. Документ направлен в Минэкономразвития и после обсуждения в правительстве России будет включен во второй пакет антикризисных мер.

Минстроем в настоящее время ведется еженедельный мониторинг финансового положения застройщиков и подрядных организаций.

ПОДДЕРЖКА

Аграрии помогут школьникам продуктами

Младшие школьники из малообеспеченных семей области и нуждающиеся в поддержке многодетные семьи начиная с текущей недели будут получать продуктовые наборы. Об этом на селекторном совещании с главами муниципальных образований 7 апреля сообщил губернатор Станислав Воскресенский.

Андрей ЮРЬЕВ

Эта мера поддержки была предусмотрена изменениями в указ губернатора "О введении на территории Ивановской области режима повышенной готовности", внесенными на прошлой неделе. Станислав Воскресенский попросил глав проконтролировать, как выстроена эта работа, и незамедлительно обеспечить выдачу таких наборов имеющим право на бесплатное питание школьникам. Глава региона сообщил, что добиться этого удалось благодаря достигнутой договоренности с сельхозпроизводителями региона. *"Они в качестве благотворительности готовы предоставить малообеспеченным многодетным семьям продуктовые наборы. Организуйте, пожалуйста, выдачу этих наборов",* – призвал губернатор участников совещания.

Сейчас в регионе 4330 многодетных семей, которые относятся к категории малообеспеченных, напоминает пресс-служба областного правительства...

В ходе селекторного совещания Станислав Воскресенский также обсудил с главами муниципалитетов исполнение введенного в Ивановской области обязательного для всех граждан режима самоизоляции. Он в очередной раз подчеркнул: людям пожилого возраста необходимо уделять повышенное внимание.

КСТАТИ

7 апреля в упомянутый указ губернатора внесены поправки, которые обязывают работодателей всех сотрудников в возрасте от 65 лет перевести на дистанционную форму работы или предоставить им больничный.

Губернатор также напомнил об обязательной санитарной обработке и дезинфекции салонов общественного транспорта, общедомового имущества в многоквартирных домах, помещений магазинов и АЗС, такси, а также на производственных и швейных объектах.

Станислав Воскресенский отметил, что принято решение допустить к работе ряд системообразующих, значимых для экономики области предприятий, но при условии выполнения требований эпидемиологической безопасности. Проверки таких предприятий на предмет соблюдения соответствующих норм уже начались (к настоящему времени проверено уже около 30 предприятий). К ним должны подключиться и органы местного самоуправления, уточнил Станислав Воскресенский.

Глава региона также поставил задачу руководителям муниципалитетов отладить работу телефонов горячих линий, которые по его поручению открыты в каждом муниципальном образовании Ивановской области.

АиФ

Губернатор поручил главам лично проконтролировать, чтобы все дети, имеющие право на продуктовые наборы, их получили.

АГРАРИИ

Трактора вышли в поле на две недели раньше

Хозяйства четырех районов региона начали подготовку почвы и подкормку озимых культур в условиях соблюдения противоэпидемиологических мер.

Павел РАЗУВАЕВ

Сельхозпредприятия, которым Минсельхоз разрешил работать в условиях режима повышенной готовности, продолжают производство молока и готовятся к весеннему севу. Министр Дмитрий Патрушев провел заседание оперативного штаба по мониторингу ситуации с социально значимой сельхозпродукцией. В его работе участвовал директор регионального департамента сельского хозяйства продовольствия Денис Черкесов. Глава аграрного ведомства, рассказал он, поставил перед регионами задачу провести посевную кампанию в штатном режиме. Министр призвал руководителей органов АПК взять под личный контроль ситуацию с перевозками грузов, необходимых для стабильной работы отрасли, и помочь аграриям обеспечить бесперебойный режим подготовки к весеннему севу.

Как отметил Денис Черкесов, хозяйства области начали готовиться к весенней кампании. Заготовлен посадочный материал, есть запасы удобрений, топлива. Но хозяйства продолжают приобретать семена яровых зерновых и зернобобовых культур, многолетних трав, кукурузы, овощных и масличных. Минеральные удобрения на 9 апреля завезены на 65% от необходимого количества, техника к полевому сезону отремонтирована на 85%.

РИАТ ведет подкормку озимых.

Начало весеннего сева в хозяйствах, по предварительным прогнозам, запланировано на третью декаду апреля.

Между тем наша область, по данным Минсельхоза, вошла в число лидеров в России по доведению субсидий до сельхозпредприятий и фермеров. Они получили 32,5% средств господдержки от предусмотренных на 2020 год. По этому показателю наш регион – на шестом месте в России и второй – в ЦФО.

Я расспросил ряд аграриев области, как работают в необычных условиях наши сельхозпредприятия?

"У нас обычный рабочий график, – рассказала руководитель родниковской "Зари" Лидия Путяева. – *Самая напряженная работа идет на молочных фермах. Люди с утра до вечера заняты. Коров ведь не накормишь и не надоишь удаленно. Мы только что подвели итоги трех месяцев в животноводстве. Стадо, переведенное на новый комплекс, уже дает отдачу. Больше стало коров – больше и валовые надои, которые за сутки возросли сразу на 10,5 тонны, а общие с начала года – на 146 тонн. Растет и продуктивность коров. На одну буренку получили по 2009 кг молока – плюс на 214 кг".*

Хозяйство начало строить новый телятник за счет собственных средств и планирует в этом году взять льготный кредит на новый молочный комплекс на 460 голов.

Полеводы подготовили семена к севу, а механизаторы – технику, которая прошла техосмотр в Гостехнадзоре. На этой неделе трактора "Зари" вышли на вспашку почвы, которая в этом году подсохла раньше обычного.

"Конечно, люди тревожатся, слушая сообщения про коронавирус, – говорит Лидия Геннадьевна. – *Но у нас в селе и районе ситуация спокойная. Мы живем в замкнутом пространстве. Все друг друга знаем. Правда, сократили количество поездок в Иваново и другие регионы... Пусть горожане знают: мы продолжим наращивать производство молока и его поставки на молокозаводы".*

"Ведущие хозяйства района – племзавод имени Дзержинского, СПК "Заря", "Рассвет", ООО "Родина", "Авангард", фермерские зерновые хозяйства уже начали весенне-полевые работы, – сообщил начальник сельхозуправления Гаврилово-Посадского района Юрий Галдин. – *Они приступили к боронованию полей, закрытию влаги, подкормке озимых культур. Работы начались на этой неделе. В лидерах – "Родина", где они выполнены на 700 гектаров. Всего же в районе пробороновали больше 1200 га, подкормили удобрениями – 1300".*

Юрий Галдин подтвердил, что все гавриловопосадские хозяйства получили положенные субсидии по несвязанной поддержке растениеводства, на молочное животноводство и другие: "Причем впервые так рано, до широкого начала полевых работ".

Я спросил моих собеседников об агрометеорологических сроках полевых. Они говорят, что все прогнозы оправдываются: почва созревает и сохнет на две недели раньше. Как сказала агроном гавриловопосадской "Родины" Ольга Парфёнова, *"земля уже сухая, на следующей неделе выведем в поле посевные комплексы".*

ЦИФРЫ И ФАКТЫ **Общий объем господдержки составил 172,4 млн руб., в том числе 150,2 млн – из федерального бюджета и 22,2 млн – из регионального. Аграрии получили субсидии на гектар пашни (44,4 млн руб.), на литр молока (109,9 млн), на мелиорации сельхозземель (2,7 млн). До предприятий АПК доведены субсидии на компенсацию агролизинга (10 млн), на возмещение ставок по инвестиционным кредитам и кредитам малым формам хозяйствования (5,4 млн). 6 апреля перечислены средства грантовой поддержки начинающим фермерам (8,2 млн руб.).**

КОММЕНТАРИЙ

Владимир Соколенко, начальник отдела растениеводства департамента сельского хозяйства и продовольствия:

– Погода позволила начать полевые работы в четырех районах: Гаврилово-Посадском, Шуйском, Савинском и Родниковском. Хозяйства ведут закрытие влаги на полях, их боронование, подкормку озимых и однолетних кормовых культур.

ЦЕНЫ

Имбирь с лимонами – не панацея

В марте произошло увеличение розничных цен на некоторые продукты – в частности, на чеснок и лимон. В первой декаде апреля эта тенденция продолжается. В то же время есть надежда на то, что популярная в народе гречка станет дешевле.

Дарья БОБРОВИЦКАЯ, Надежда ПАВЛОВА

По данным Росстата, за месяц чеснок подорожал почти на 9%, лимоны – на 7,8%. В феврале килограмм лимонов в Ивановской области, по данным официальной статистики, в среднем стоил 128, 09 руб., а чеснока – 249,55 руб.

Как выяснил корреспондент "ИГ", в первую неделю апреля в ивановских магазинах лимоны и чеснок стоят уже от 300 до 500 руб. за кг. За имбирь ретейлеры просят "заоблачные" 2500 – 4500 руб. По данным федеральных СМИ, ажиотажный спрос на корень имбиря с начала развития коронавирусной инфекции привел к двух-трехкратному росту цен на него.

Информацию о росте цен на лимоны и имбирь в регионе на брифинге со СМИ 7 апреля подтвердила зампред правительства области Людмила Дмитриева. По ее мнению, *"сейчас имбирь возвращается в стоимость недельной давности. Наши проверки показали, что цены завышает не розница, а поставщики",* – добавила зампред.

Крупные торговые сети в повышении цен обвиняют оптовиков: якобы те спекулируют на закупочных ценах. *"Мы получаем продукцию из Москвы,* – сказал представитель ивановского "Ашана". – *И сейчас изменились цены у поставщиков".*

Относительно цен на гречневую крупу Людмила Дмитриева сообщила, что Минсельхоз распределил по регионам 300 тонн этого продукта со складов Алтайского края. По ее словам, цены на крупу не растут, и сейчас дешевая гречка возвращается на прилавки. На 6 апреля ее не хватало только в девяти магазинах из 110, ситуацию в которых отслеживают муниципальные власти.

Дешевая развесная гречка пропадает из магазинов не потому, что есть дефицит, а потому, что на крупу был ажиотажный спрос, сказала Людмила Дмитриева.

Власти разобрались и с дефицитом сахара. *"Крупные магазины приняли решение не повышать на него цены",* – констатировала зампред.

МЕЖДУ ТЕМ **По мнению врачей, ни лимон, ни чеснок, ни имбирь от коронавируса не спасут. "Я не могу рассуждать об эффективности каких-то народных средств, – сказала заведующая отделением профилактики ивановской поликлиники № 3 Елена Белова. – Запас витаминов в организме можно поддерживать и другими фруктами и ягодами. Сейчас самое главное – дома сидеть и в маске ходить".**

ГОРОДСКАЯ СРЕДА

Троллейбусы будут ходить чаще при том же количестве

С 9 апреля ивановские троллейбусы начали ходить в режиме рабочего дня, а не выходного, который действовал с 30 марта. Об этом сообщил сайт социального проекта "Общественный транспорт 37" ("ОТ37").

Виктория ГУЩИНА

По словам ведущего специалиста городского комитета по транспорту и связи Андрея Мелентьева, режим рабочего дня означает, что троллейбусы ходят с меньшими интервалами, чем в выходные, и выходят на линию на час раньше. Но количество троллейбусов при этом остается тем же: на треть меньше, чем в рабочие дни, что вызвано снижением пассажиропотока в период режима повышенной готовности.

Дмитрий РЫЖАКОВ

Принимают депутаты областной думы

13 апреля с 14:00 до 16:00 – Попов Павел Вениаминович, депутат от ИРО партии "Справедливая Россия", член комитетов по бюджету, по жилищной политике и ЖКХ.

14 апреля с 10:00 до 12:00 – Дмитриев Дмитрий Олегович, депутат по избирательному округу № 12, председатель комитета по бюджету, член комитетов по социальной политике, по жилищной политике и ЖКХ.

15 апреля с 14:00 до 16:00 – Корчагин Николай Юрьевич, депутат по избирательному округу № 5, зампред комитета по государственному строительству, законности и местному самоуправлению, член комитетов по экономике, промышленности и сельскому хозяйству, по жилищной политике и ЖКХ.

16 апреля с 10:00 до 12:00 – Фомин Александр Германович, депутат по избирательному округу № 4, зампред областной думы, председатель комитета по жилищной политике и ЖКХ, член комитетов по бюджету, по государственному строительству, законности и местному самоуправлению.

Внимание! Прием может производиться дистанционно.
Телефон: 93-77-54.

АКТУАЛЬНО

Почтовики сводят к минимуму общение с клиентами

"Почта России" сократила число клиентов, которые могут одновременно находиться в отделении. Оно должно быть равным количеству работающих операционных окон.

Наталья БЫСТРЯНСКАЯ

Как рассказала главный специалист по корпоративным коммуникациям регионального УФПС Светлана Дедученко, *"это связано с рекомендациями Роспотребнадзора. Во время ожидания необходимо соблюдать дистанцию в 1,5-2 метра. На пол нанесена специальная разметка. "Почта России" предпринимает меры для защиты здоровья сотрудников и клиентов компании. Начальники почтовых отделений контролируют самочувствие персонала. Создана онлайн-форма оперативного сбора информации, через которую начальники отделений ежедневно информируют оперативный штаб о состоянии здоровья сотрудников".*

Люди старшего возраста могут оплатить квитанции не выходя из дома. Для этого нужно позвонить на горячую линию "Почты России" и дождаться почтальона с платежным терминалом.

Работники почты просят воздержаться от посещения отделений, а также пользоваться дистанционными каналами обслуживания. На сайте компании и в мобильном приложении можно заказать доставку посылок и мелких пакетов на дом, вызвать курьера для оформления EMS-отправления, оформить подписку, вести юридически значимую переписку с госорганами в электронном формате и оплачивать коммунальные услуги.

ЧТОБ ВЫ ЗНАЛИ **С 9 по 30 апреля городские почтовые отделения будут работать пять дней в неделю, сельские – по обычному графику. Почтальоны будут доставлять пенсии, пособия и корреспонденцию без изменений. Два дежурных отделения в Иванове на пр. Ленина, 17, и пр. Текстильщиков, 117, будут работать по существующему графику, в том числе в выходные. Информация о работе почтовых отделений размещена на сайте pochta.ru и в мобильном приложении "Почты России".**

ЗАКОН ЕСТЬ...

Пациент стоматологии умер от неправильной анестезии

Следственное управление СК России по Ивановской области завершило расследование уголовного дела по факту смерти пациента в ЗАО "Стоматологический центр "Кранэкс". 25 октября 2017 г. там во время стоматологической операции скончался 61-летний ивановец.

Андрей ГЛАДУНЮК

Судебно-медицинская экспертиза показала, что причиной смерти стала неправильно проведенная анестезия. Двоих проводивших операцию врачей следователи обвиняют *"в оказании услуг, не отвечающих требованиям безопасности жизни и здоровья потребителей, повлекшем по неосторожности смерть человека",* – сообщает пресс-служба ведомства.

Как рассказывали очевидцы происшествия, которое получило большой общественный резонанс, перед тем как зайти в кабинет, пациент выглядел абсолютно здоровым. Через несколько минут после начала операции врач выбежал в коридор и попросил у дежурной вызвать скорую, но мужчина умер до приезда медиков. На его теле не было никаких следов борьбы или насильственной смерти. Поначалу правоохранители выдвигали версию, что стоматологическую операцию врач проводил без анестезии, но это не подтвердилось.

По пунктам "а" и "в" части 2-й 238-й статьи Уголовного кодекса РФ (оказание услуг, не отвечающих требованиям безопасности жизни или здоровья потребителей, если эти деяния повлекли по неосторожности смерть человека) обвиняемым грозит до шести лет лишения свободы.

ЭКОНОМИКА РАЙОНОВ

В ТОСЭР "Наволоки" – четвертый резидент

Компания "Центр развития моногорода" будет производить хлопчатобумажные ткани для дома.

Компания, входящая в холдинг ТДЛ, стала четвертым резидентом ТОСЭР "Наволоки". Соответствующая запись внесена в реестр территорий опережающего социально-экономического развития.

Инвестиционный проект предприятия предусматривает создание высокотехнологичного производства хлопчатобумажных тканей для домашнего текстиля. Общий объем инвестиций – более 223,8 млн руб., в том числе 90 млн руб. в виде беспроцентного займа предоставит Фонд развития моногородов. Реализация инвестпроекта позволит создать в Наволоках 146 рабочих мест.

В ТОСЭР "Наволоки" успешно реализуются три проекта. Это производства перевязочных материалов ХБК "Навтекс", вибро- и шумопоглощающих материалов нового поколения для автомобильной промышленности "Стандартпласт" и строительство предприятия "Техоснастка-Наволоки" по производству расходных материалов медицинского назначения из лабораторного пластика.

"Расширение перечня видов экономической деятельности для ТОСЭР "Наволоки", вступившее в силу уже в этом году, позволит увеличить количество резидентов до двузначного числа. В течение трех лет планируется реализовать еще шесть проектов с общим объемом инвестиций более 700 млн рублей", – рассказала директор регионального департамента экономического развития и торговли Людмила Бадак.

Медицинских масок выпустят в три раза больше

Дефицитную продукцию уже шьют в Шуе, Фурманове, Савине и Пучеже.

Перед ивановскими текстильщиками губернатор поставил задачу увеличить производство медицинских масок втрое. Выпускать их будут и те предприятия, которые прежде их производством не занимались. К примеру, сообщает пресс-служба областной Ассоциации предпринимателей текстильной и швейной продукции, компания "ТДЛ Текстиль" уже 24 марта наладила выпуск марлевых медицинских масок. Всего такое производство вызвались запустить семь предприятий региона. В их числе "Шуйские ситцы", фурмановский "Галтекс", "ТДЛ Текстиль" и другие.

Гендиректор "Шуйских ситцев" Анна Богаделина взялась обеспечить медицинские клиники постельным бельем.

"Ассоциация предпринимателей текстильной и швейной промышленности Ивановской области" основана в 2010 году. Сейчас в нее входят 14 членов. Кроме названных, это "Яковлевская мануфактура", "Примтекс", "Навтекс", Пучежская и Савинская швейные фабрики, "Нордтекс".

"На ярмарки ездить не будем"

Колобовский комбинат натуральных продуктов из Шуйского района во время карантина работает, но отказался вывозить свои соки и морсы на областные и районные праздники.

"Мы постоянно участвуем в областных и межрайонных ярмарках, – рассказала замдиректора предприятия Анна Фомичёва. – *Но в этом году департамент сельского хозяйства из-за ситуации с распространением коронавируса рекомендовал сельхозпроизводителям и переработчикам вывозить и реализовывать продукцию населению и организациям с доставкой на место по их адресу".*

Департамент включил колобовчан в список 26 предприятий региона, на которые могут с заказами напрямую звонить покупатели. Кстати, партнер колобовчан, фирма "Русберрис", которая занимается реализацией, приняла решение бесплатно поставить морс для укрепления иммунитета пациентов в одну из инфекционных больниц области.

Клубу пучежских доярок – 50!

Главным мартовским событием в сельском хозяйстве Пучежского района стал 50-летний юбилей клуба доярок-пятитысячниц, который прошел еще до начала противоэпидемиологических мер.

На нем были подведены итоги работы клуба за 2019 год. Наивысшая продуктивность среди хозяйств района – 6442 кг молока на корову – у племзавода "Ленинский путь", второе место занимает СПК "Русь". Этот коллектив получил надой в 6230 кг. Третьим стал "Авангард" – 5623 кг.

Подарками и грамотами отмечены доярки, получившие по семь тысяч килограммов молока. Чествовали и тех, кто добился результата свыше 5000 литров.

Подготовил Павел РАЗУВАЕВ

МЕСТНОЕ САМОУПРАВЛЕНИЕ

Самая близкая власть

В регионе определены лучшие руководители ТОСов

Павел РАЗУВАЕВ

Региональные департамент внутренней политики, комиссия по общественному самоуправлению облдумы и ассоциация "Совет муниципальных образований" назвали лучшие территориальные общественные самоуправления региона по итогам 2019 года. На областной конкурс были поданы 34 заявки.

По словам исполнительного директора ассоциации Марины Климовой, география участия расширяется с каждым годом: заявки на конкурс поступили из Иванова, Кинешмы, Кохмы, Шуи, а также Ивановского, Кинешемского, Комсомольского, Лухского, Приволжского, Тейковского, Фурмановского, Шуйского, Южского районов. Призовой фонд составил 150 000 руб. Были учреждены 10 премий по 15 000 руб.

Победители конкурса "Лучший руководитель ТОС Ивановской области" за 2019 год

- **В номинации "Начинающий руководитель"**
  Антонина Ведешкина – председатель ТОС "Цветущий Ингарь" (Приволжский район);
  Ольга Липатова – "Возрождение" (Южский),
  Полина Медведева – "Пески" (Фурмановский),
  Любовь Шатрова – "Новая Дерябиха" (Ивановский),
  Лидия Чеканова – "Богородское" (Ивановский район).
- **"Лучший руководитель ТОС городских округов"**
  Татьяна Белякова – председатель ТОС "Северный" (Шуя).
- **"Лучший руководитель ТОС поселений"**
  Наталья Чакальянц – председатель ТОС "Вдохновение" (Комсомольский район).
- **"Лидер движения"**
  Людмила Бурова– председатель ТОС "25-й микрорайон" (Кинешма),
  Надежда Короткова – "Поликор" (Кинешма),
  Альфия Кузьмичёва – "Дружный" (Иваново).

ДЕПАРТАМЕНТ УПРАВЛЕНИЯ ИМУЩЕСТВОМ ИВАНОВСКОЙ ОБЛАСТИ

РАСПОРЯЖЕНИЕ

от 01.04.2020 № 89-1

г. Иваново

Об установлении зоны с особыми условиями использования территории

В соответствии с Гражданским кодексом Российской Федерации, Земельным кодексом Российской Федерации, Федеральным законом от 13.07.2015 № 218-ФЗ "О государственной регистрации недвижимости", Федеральным законом от 24.07.2007 № 221-ФЗ "О кадастровой деятельности", Федеральным законом от 31.03.1999 № 69-ФЗ "О газоснабжении в Российской Федерации", Правилами охраны газораспределительных сетей, утвержденными постановлением Правительства Российской Федерации от 20.11.2000 № 878, Постановлением Правительства РФ от 31.12.2015 № 1532 "Об утверждении Правил предоставления документов, направляемых или предоставляемых в соответствии с частями 1, 3 – 13, 15, 15.1 статьи 32 Федерального закона "О государственной регистрации недвижимости" в федеральный орган исполнительной власти (его территориальные органы), уполномоченный Правительством Российской Федерации на осуществление государственного кадастрового учета, государственной регистрации прав, ведение Единого государственного реестра недвижимости и предоставление сведений, содержащихся в Едином государственном реестре недвижимости", Положением о Департаменте управления имуществом Ивановской области, утвержденным постановлением Правительства Ивановской области от 08.02.2013 № 31-п, на основании обращения Прохоровой Н.Е. от 04.03.2020 № 11, действующей по доверенности от 21.02.2020 № 10-01/89 в интересах Акционерного общества "Газпром газораспределение Иваново" (зарегистрировано в Департаменте 04.03.2020 за № ДУИ-755-20):

1. Установить зону с особыми условиями использования территории (охранную зону газораспределительной сети) в отношении объекта: Газопровод по ул. Вихрева 80 кв. жилой дом №70, назначение: Газоснабжение, протяженность 36 м, кадастровый номер 37:28:030419:18; адрес: Ивановская область, г Шуя, ул Вихрева (далее – Объект).

2. Границы зоны с особыми условиями использования территории устанавливаются на основании описания местоположения границ зоны с особыми условиями использования территории Объекта, выполненного кадастровым инженером Ю. А. Ветюговой 02.03.2020 (прилагается).

3. На земельные участки в границах зоны с особыми условиями использования территории наложить ограничения (обременения), предусмотренные пунктами 14, 15, 16 Правил охраны газораспределительных сетей, утвержденных постановлением Правительства Российской Федерации от 20.11.2000 № 878.

4. Зона с особыми условиями использования территории устанавливается на период эксплуатации Объекта.

5 Обязанность акционерного общества "Газпром газораспределение Иваново" (ИНН 3730006498; ОГРН 1023700530611; КПП 370201001; место нахождения юридического лица 153020, Ивановская область, город Иваново, улица Окуловой, 59), являющегося правообладателем Объекта, по возмещению убытков лицам, указанным в статье 57.1 Земельного кодекса Российской Федерации, наступает со дня внесения сведений о зоне с особыми условиями использования территории Объекта в Единый государственный реестр недвижимости.

6. Кадастровому инженеру Ю. А. Ветюговой в срок не более 3 рабочих дней с даты подписания настоящего распоряжения представить в Департамент описание местоположения границ зоны с особыми условиями использования территории в форме электронного документа, заверенного усиленной квалифицированной электронной подписью кадастрового инженера, оформленного в соответствии с требованиями законодательства Российской Федерации.

7. Отделу земельной политики не позднее пяти рабочих дней с даты подписания настоящего распоряжения направить настоящее распоряжение:
- в Администрацию городского округа Шуя Ивановской области;
- в БУ "Ивановские газеты" для официального опубликования в информационном издании "Ивановская газета".

8. Настоящее распоряжение вступает в силу с даты официального опубликования.

Начальник Департамента управления имуществом Ивановской области С. Ю. Рощин

Приложение к распоряжению Департамента управления имуществом Ивановской области от 01.04.2020 № 89-1

ОПИСАНИЕ МЕСТОПОЛОЖЕНИЯ ГРАНИЦ

Газопровод по ул. Вихрева 80 кв. жилой дом №70

(наименование объекта, местоположение границ которого описано (далее - объект))

Раздел 1

Сведения об объекте

№ п/п	Характеристики объекта	Описание характеристик
1	2	3
1.	Местоположение объекта	Ивановская область, район Шуйский, город Шуя
2.	Площадь объекта +/- величина погрешности определения площади (Р +/- Дельта Р)	146 +/- 4 м²
3.	Иные характеристики объекта	Ограничения, предусмотренные Постановлением Правительства РФ № 878 от 20.11.2000 г. "Об утверждении Правил охраны газораспределительных сетей"

Раздел 2

Сведения о местоположении границ объекта

1. Система координат Местная г. Шуя

2. Сведения о характерных точках границ объекта

Обозначение характерных точек границ	Координаты, м X	Координаты, м Y	Метод определения координат характерной точки	Средняя квадратическая погрешность положения характерной точки (Mt), м	Описание обозначения точки на местности (при наличии)
1	2	3	4	5	6
1	-988.86	-449.50	Метод спутниковых геодезических измерений (определений)	0.10	-
2	-993.00	-470.24	Метод спутниковых геодезических измерений (определений)	0.10	-
3	-999.78	-468.89	Метод спутниковых геодезических измерений (определений)	0.10	-
4	-1000.16	-468.79	Метод спутниковых геодезических измерений (определений)	0.10	-
5	-1002.10	-468.27	Метод спутниковых геодезических измерений (определений)	0.10	-
6	-1003.13	-472.14	Метод спутниковых геодезических измерений (определений)	0.10	-
7	-1001.19	-472.65	Метод спутниковых геодезических измерений (определений)	0.10	-
8	-1000.69	-472.79	Метод спутниковых геодезических измерений (определений)	0.10	-
9	-989.86	-474.95	Метод спутниковых геодезических измерений (определений)	0.10	-
10	-984.94	-450.29	Метод спутниковых геодезических измерений (определений)	0.10	-
11	-984.55	-448.33	Метод спутниковых геодезических измерений (определений)	0.10	-

2. Сведения о характерных точках границ объекта

Обозначение характерных точек границ	Координаты, м X	Координаты, м Y	Метод определения координат характерной точки	Средняя квадратическая погрешность положения характерной точки (Mt), м	Описание обозначения точки на местности (при наличии)
1	2	3	4	5	6
12	-988.47	-447.54	Метод спутниковых геодезических измерений (определений)	0.10	-
1	-988.86	-449.50	Метод спутниковых геодезических измерений (определений)	0.10	-

3. Сведения о характерных точках части (частей) границы объекта

Обозначение характерных точек части границы	Координаты, м X	Координаты, м Y	Метод определения координат характерной точки	Средняя квадратическая погрешность положения характерной точки (Mt), м	Описание обозначения точки на местности (при наличии)
1	2	3	4	5	6
-	-	-	-	-	-

Раздел 3

Сведения о местоположении измененных (уточненных) границ объекта

1. Система координат -

2. Сведения о характерных точках границ объекта

Обозначение характерных точек границ	Существующие координаты, м X	Существующие координаты, м Y	Измененные (уточненные) координаты, м X	Измененные (уточненные) координаты, м Y	Метод определения координат характерной точки	Средняя квадратическая погрешность положения характерной точки (Mt), м	Описание обозначения точки на местности (при наличии)
1	2	3	4	5	6	7	8
-	-	-	-	-	-	-	

3. Сведения о характерных точках части (частей) границы объекта

Обозначение характерных точек части границы	Существующие координаты, м X	Существующие координаты, м Y	Измененные (уточненные) координаты, м X	Измененные (уточненные) координаты, м Y	Метод определения координат характерной точки	Средняя квадратическая погрешность положения характерной точки (Mt), м	Описание обозначения точки на местности (при наличии)
1	2	3	4	5	6	7	8
-	-	-	-	-	-	-	

Раздел 4

План границ объекта

М 1:500

Используемые условные знаки и обозначения:
- охранная зона газопровода;
- обозначение характерной точки границы охранной зоны;
- номер кадастрового квартала;
- граница и номер земельных участков в соответствии со сведениями ЕГРН;
- ось газопровода;
- зоны с особыми условиями использования территории.

Ветюгова Ю.А. "2" марта 2020 г.

Текстовое описание местоположения границ населенных пунктов, территориальных зон, особо охраняемых природных территорий, зон с особыми условиями использования территорий

Прохождение границы от точки	Прохождение границы до точки	Описание прохождения границы
1	2	3
1	2	-
2	3	-
3	4	-
4	5	-
5	6	-
6	7	-
7	8	-
8	9	-
9	10	-
10	11	-
11	12	-
12	1	-

ДЕПАРТАМЕНТ УПРАВЛЕНИЯ ИМУЩЕСТВОМ ИВАНОВСКОЙ ОБЛАСТИ

РАСПОРЯЖЕНИЕ

от 02. 04. 2020 № 91

г. Иваново

Об установлении зоны с особыми условиями использования территории

В соответствии с Гражданским кодексом Российской Федерации, Земельным кодексом Российской Федерации, Федеральным законом от 13.07.2015 № 218-ФЗ "О государственной регистрации недвижимости", Федеральным законом от 24.07.2007 № 221-ФЗ "О кадастровой деятельности", Федеральным законом от 31.03.1999 № 69-ФЗ "О газоснабжении в Российской Федерации", Правилами охраны газораспределительных сетей, утвержденными постановлением Правительства Российской Федерации от 20.11.2000 № 878, Постановлением Правительства РФ от 31.12.2015 № 1532 "Об утверждении Правил предоставления документов, направляемых или предоставляемых в соответствии с частями 1, 3 – 13, 15, 15.1 статьи 32 Федерального закона "О государственной регистрации недвижимости" в федеральный орган исполнительной власти (его территориальные органы), уполномоченный Правительством Российской Федерации на осуществление государственного кадастрового учета, государственной регистрации прав, ведение Единого государственного реестра недвижимости и предоставление сведений, содержащихся в Едином государственном реестре недвижимости", Положением о Департаменте управления имуществом Ивановской области, утвержденным постановлением Правительства Ивановской области от 08.02.2013 № 31-п, на основании обращения АО "Газпром газораспределение Иваново" от 04.03.2020 № ДЩ-10-09/574, зарегистрированного в Департаменте 04.03.2020 за № ДУИ-745-20:

1. Установить зону с особыми условиями использования территории (охранную зону газораспределительной сети) в отношении объекта: газопровод высокого и низкого давления с заменой ГРП № 12 на ГРПШ13-2Н-У1, назначение: газопровод высокого и низкого давления, протяженность 73 м, кадастровый номер 37:09:010403:189; адрес: Ивановская область, р-н Лежневкий, с. Шилыково (далее – Объект).

2. Границы зоны с особыми условиями использования территории устанавливаются на основании описания местоположения границ зоны с особыми условиями использования территории Объекта, выполненными кадастровым инженером О. В. Чувашовой 17.01.2020 (прилагается).

3. На земельные участки в границах зоны с особыми условиями использования территории наложить ограничения (обременения), предусмотренные пунктами 14, 15, 16 Правил охраны газораспределительных сетей, утвержденных постановлением Правительства Российской Федерации от 20.11.2000 № 878.

4. Зона с особыми условиями использования территории устанавливается на срок эксплуатации Объекта.

5. Обязанность акционерного общества "Газпром газораспределение Иваново" (ИНН 3730006498; ОГРН 1023700530611; КПП 370201001; место нахождения юридического лица 153020, Ивановская область, город Иваново, улица Окуловой, 59), являющегося правообладателем Объекта, по возмещению убытков лицам, указанным в статье 57.1 Земельного кодекса Российской Федерации, наступает со дня внесения сведений о зоне с особыми условиями использования территории Объекта в Единый государственный реестр недвижимости.

6. Кадастровому инженеру О. В. Чувашовой в срок не более 3 рабочих дней с даты подписания настоящего распоряжения представить в Департамент описание местоположения границ зоны с особыми условиями использования территории в форме электронного документа, заверенного усиленной квалифицированной электронной подписью кадастрового инженера, оформленного в соответствии с требованиями законодательства Российской Федерации.

7. Отделу земельной политики не позднее пяти рабочих дней с даты подписания настоящего распоряжения направить настоящее распоряжение:
- в Администрацию Шилыковского сельского поселения Лежневского муниципального района Ивановской области;
- в БУ "Ивановские газеты" для официального опубликования в информационном издании "Ивановская газета".

8. Настоящее распоряжение вступает в силу с даты официального опубликования.

Начальник Департамента управления имуществом Ивановской области С. Ю. Рощин

Приложение к распоряжению Департамента управления имуществом Ивановской области от 02.04.2020 № 91

ОПИСАНИЕ МЕСТОПОЛОЖЕНИЯ ГРАНИЦ

Охранная зона объекта газоснабжения: "Газопровод высокого и низкого давления с заменой ГРП №12 на ГРПШ13-2Н-У1"

(наименование объекта, местоположение границ которого описано (далее - объект))

Раздел 1

Сведения об объекте

№ п/п	Характеристики объекта	Описание характеристик
1	2	3
1.	Местоположение объекта	Ивановская область, район Лежневский, село Шилыково
2.	Площадь объекта +/- величина погрешности определения площади (Р +/- Дельта Р)	264 +/- 6 м²
3.	Иные характеристики объекта	Ограничения установлены Постановлением Правительства РФ от 20 ноября 2000 г. №878 "Об утверждении Правил охраны газораспределительных сетей" с изменениями и дополнениями от 22 декабря 2011 г., 17 мая 2016 г.

Раздел 2

Сведения о местоположении границ объекта

1. Система координат СК 1963 г.

2. Сведения о характерных точках границ объекта

Обозначение характерных точек границ	Координаты, м X	Координаты, м Y	Метод определения координат характерной точки	Средняя квадратическая погрешность положения характерной точки (Mt), м	Описание обозначения точки на местности (при наличии)
1	2	3	4	5	6
1	297189.09	200569.14	Картометрический метод	0.10	-
2	297150.75	200581.30	Картометрический метод	0.10	-
3	297147.94	200576.26	Картометрический метод	0.10	-
4	297152.31	200573.83	Картометрический метод	0.10	-
5	297153.13	200575.30	Картометрический метод	0.10	-
6	297183.14	200565.78	Картометрический метод	0.10	-
7	297180.97	200556.71	Картометрический метод	0.10	-
8	297184.72	200555.66	Картометрический метод	0.10	-
9	297185.13	200557.48	Картометрический метод	0.10	-
10	297187.30	200556.93	Картометрический метод	0.10	-
11	297189.38	200565.62	Картометрический метод	0.10	-
12	297188.31	200565.89	Картометрический метод	0.10	-
1	297189.09	200569.14	Картометрический метод	0.10	-

3. Сведения о характерных точках части (частей) границы объекта

Обозначение характерных точек части границы	Координаты, м X	Координаты, м Y	Метод определения координат характерной точки	Средняя квадратическая погрешность положения характерной точки (Mt), м	Описание обозначения точки на местности (при наличии)
1	2	3	4	5	6
-	-	-	-	-	-

Раздел 3

Сведения о местоположении измененных (уточненных) границ объекта

1. Система координат -

2. Сведения о характерных точках границ объекта

Обозначение характерных точек границ	Существующие координаты, м X	Существующие координаты, м Y	Измененные (уточненные) координаты, м X	Измененные (уточненные) координаты, м Y	Метод определения координат характерной точки	Средняя квадратическая погрешность положения характерной точки (Mt), м	Описание обозначения точки на местности (при наличии)
1	2	3	4	5	6	7	8
-	-	-	-	-	-	-	

3. Сведения о характерных точках части (частей) границы объекта

Обозначение характерных точек части границы	Существующие координаты, м X	Существующие координаты, м Y	Измененные (уточненные) координаты, м X	Измененные (уточненные) координаты, м Y	Метод определения координат характерной точки	Средняя квадратическая погрешность положения характерной точки (Mt), м	Описание обозначения точки на местности (при наличии)
1	2	3	4	5	6	7	8
-	-	-	-	-	-	-	

Раздел 4

План границ объекта

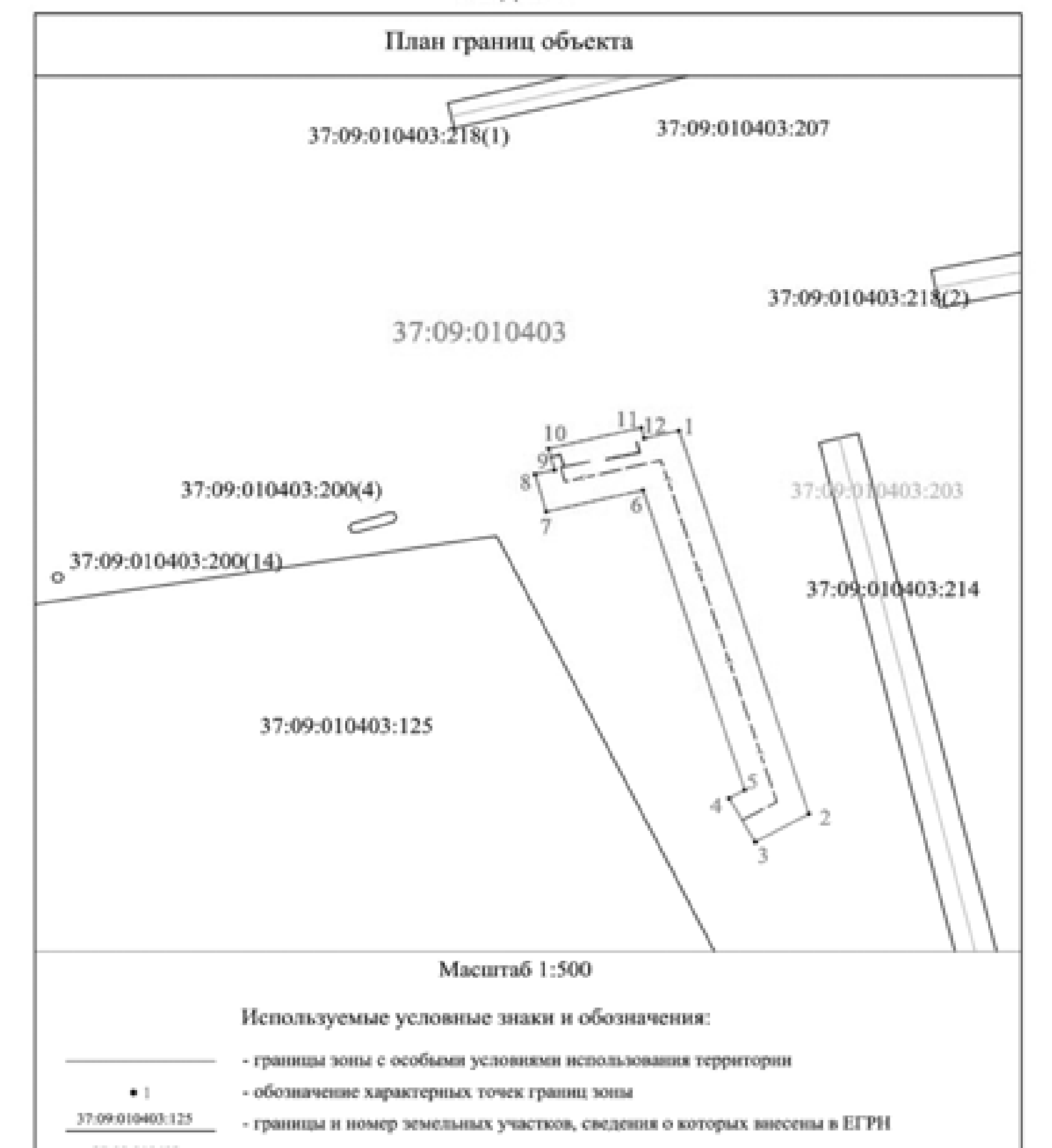

Масштаб 1:500

Используемые условные знаки и обозначения:
- границы зоны с особыми условиями использования территории
- обозначение характерных точек границ зоны
- границы и номер земельных участков, сведения о которых внесены в ЕГРН
- границы и номер кадастрового квартала
- подземный газопровод;
- наземный газопровод
- границы и номер объектов капитального строительства

Подпись Дата "17" января 2020 г.

Текстовое описание местоположения границ населенных пунктов, территориальных зон, особо охраняемых природных территорий, зон с особыми условиями использования территорий

Прохождение границы от точки	Прохождение границы до точки	Описание прохождения границы
1	2	3
1	2	-
2	3	-
3	4	-
4	5	-
5	6	-
6	7	-
7	8	-
8	9	-
9	10	-
10	11	-
11	12	-
12	1	-

ДЕПАРТАМЕНТ УПРАВЛЕНИЯ ИМУЩЕСТВОМ ИВАНОВСКОЙ ОБЛАСТИ

Р А С П О Р Я Ж Е Н И Е

от 01.04.2020 № 89-2

г. Иваново

Об установлении зоны с особыми условиями использования территории

В соответствии с Гражданским кодексом Российской Федерации, Земельным кодексом Российской Федерации, Федеральным законом от 13.07.2015 № 218-ФЗ "О государственной регистрации недвижимости", Федеральным законом от 24.07.2007 № 221-ФЗ "О кадастровой деятельности", Федеральным законом от 31.03.1999 № 69-ФЗ "О газоснабжении в Российской Федерации", Правилами охраны газораспределительных сетей, утвержденными постановлением Правительства Российской Федерации от 20.11.2000 № 878, Постановлением Правительства РФ от 31.12.2015 № 1532 "Об утверждении Правил предоставления документов, направляемых или предоставляемых в соответствии с частями 1, 3 – 13, 15, 15.1 статьи 32 Федерального закона "О государственной регистрации недвижимости" в федеральный орган исполнительной власти (его территориальные органы), уполномоченный Правительством Российской Федерации на осуществление государственного кадастрового учета, государственной регистрации прав, ведение Единого государственного реестра недвижимости и предоставление сведений, содержащихся в Едином государственном реестре недвижимости", Положением о Департаменте управления имуществом Ивановской области, утвержденным постановлением Правительства Ивановской области от 08.02.2013 № 31-п, на основании обращения Прохоровой Н.Е. от 04.03.2020 № 11, действующей по доверенности от 21.02.2020 № 10-01/89 в интересах Акционерного общества "Газпром газораспределение Иваново" (зарегистрировано в Департаменте 04.03.2020 за № ДУИ-754-20):

1. Установить зону с особыми условиями использования территории (охранную зону газораспределительной сети) в отношении объекта: Газопровод по Коммунальный пер. кот. бани (от ул.Вихрева), назначение: Сооружение, протяженность 371 м, кадастровый номер 37:28:000000:160; адрес: Ивановская область, Шуйский р-н, г. Шуя, ул.Вихрева-Коммунальный переулок (далее – Объект).

2. Границы зоны с особыми условиями использования территории устанавливаются на основании описания местоположения границ зоны с особыми условиями использования территории Объекта, выполненного кадастровым инженером Ю. А. Ветюговой 02.03.2020 (прилагается).

3. На земельные участки в границах зоны с особыми условиями использования территории наложить ограничения (обременения), предусмотренные пунктами 14, 15, 16 Правил охраны газораспределительных сетей, утвержденных постановлением Правительства Российской Федерации от 20.11.2000 № 878.

4. Зона с особыми условиями использования территории устанавливается на период эксплуатации Объекта.

5 Обязанность акционерного общества "Газпром газораспределение Иваново" (ИНН 3730006498; ОГРН 1023700530611; КПП 370201001; место нахождения юридического лица 153020, Ивановская область, город Иваново, улица Окуловой, 59), являющегося правообладателем Объекта, по возмещению убытков лицам, указанным в статье 57.1 Земельного кодекса Российской Федерации, наступает со дня внесения сведений о зоне с особыми условиями использования территории Объекта в Единый государственный реестр недвижимости.

6. Кадастровому инженеру Ю. А. Ветюговой в срок не более 3 рабочих дней с даты подписания настоящего распоряжения представить в Департамент описание местоположения границ зоны с особыми условиями использования территории в форме электронного документа, заверенного усиленной квалифицированной электронной подписью кадастрового инженера, оформленного в соответствии с требованиями законодательства Российской Федерации.

7. Отделу земельной политики не позднее пяти рабочих дней с даты подписания настоящего распоряжения направить настоящее распоряжение:

- в Администрацию городского округа Шуя Ивановской области;
- в БУ "Ивановские газеты" для официального опубликования в информационном издании "Ивановская газета".

8. Настоящее распоряжение вступает в силу с даты официального опубликования.

Начальник Департамента
управления имуществом Ивановской области **С. Ю. Рощин**

Приложение к распоряжению Департамента управления имуществом Ивановской области от 01.04.2020 № 89-2

ОПИСАНИЕ МЕСТОПОЛОЖЕНИЯ ГРАНИЦ

Газопровод по Коммунальный пер. кот. бани (от ул.Вихрева)

(наименование объекта, местоположение границ которого описано (далее - объект))

Раздел 1

Сведения об объекте

№ п/п	Характеристики объекта	Описание характеристик
1	2	3
1.	Местоположение объекта	Ивановская область, район Шуйский, город Шуя
2.	Площадь объекта +/- величина погрешности определения площади (Р +/- Дельта Р)	1370 +/- 13 м²
3.	Иные характеристики объекта	Ограничения, предусмотренные Постановлением Правительства РФ № 878 от 20.11.2000 г. "Об утверждении Правил охраны газораспределительных сетей"

Раздел 2

Сведения о местоположении границ объекта

1. Система координат Местная г. Шуя

2. Сведения о характерных точках границ объекта

Обозначение характерных точек границ	Координаты, м		Метод определения координат характерной точки	Средняя квадратическая погрешность положения характерной точки (Mt), м	Описание обозначения точки на местности (при наличии)
	X	Y			
1	2	3	4	5	6
1	-736.98	-790.11	Метод спутниковых геодезических измерений (определений)	0.10	-
2	-749.76	-791.07	Метод спутниковых геодезических измерений (определений)	0.10	-
3	-760.99	-791.83	Метод спутниковых геодезических измерений (определений)	0.10	-
4	-826.06	-781.21	Метод спутниковых геодезических измерений (определений)	0.10	-
5	-831.37	-756.82	Метод спутниковых геодезических измерений (определений)	0.10	-
6	-851.06	-754.90	Метод спутниковых геодезических измерений (определений)	0.10	-
7	-874.35	-753.50	Метод спутниковых геодезических измерений (определений)	0.10	-
8	-889.32	-752.74	Метод спутниковых геодезических измерений (определений)	0.10	-
9	-891.45	-721.81	Метод спутниковых геодезических измерений (определений)	0.10	-
10	-922.51	-721.54	Метод спутниковых геодезических измерений (определений)	0.10	-
11	-937.32	-706.00	Метод спутниковых геодезических измерений (определений)	0.10	-

2. Сведения о характерных точках границ объекта

Обозначение характерных точек границ	Координаты, м		Метод определения координат характерной точки	Средняя квадратическая погрешность положения характерной точки (Mt), м	Описание обозначения точки на местности (при наличии)
	X	Y			
1	2	3	4	5	6
12	-1005.64	-699.25	Метод спутниковых геодезических измерений (определений)	0.10	-
13	-1021.88	-695.29	Метод спутниковых геодезических измерений (определений)	0.10	-
14	-1022.71	-699.20	Метод спутниковых геодезических измерений (определений)	0.10	-
15	-1006.32	-703.21	Метод спутниковых геодезических измерений (определений)	0.10	-
16	-939.20	-709.83	Метод спутниковых геодезических измерений (определений)	0.10	-
17	-924.24	-725.53	Метод спутниковых геодезических измерений (определений)	0.10	-
18	-895.19	-725.77	Метод спутниковых геодезических измерений (определений)	0.10	-
19	-893.06	-756.55	Метод спутниковых геодезических измерений (определений)	0.10	-
20	-874.57	-757.49	Метод спутниковых геодезических измерений (определений)	0.10	-
21	-851.37	-758.89	Метод спутниковых геодезических измерений (определений)	0.10	-
22	-834.66	-760.52	Метод спутниковых геодезических измерений (определений)	0.10	-
23	-829.39	-784.72	Метод спутниковых геодезических измерений (определений)	0.10	-
24	-761.18	-795.85	Метод спутниковых геодезических измерений (определений)	0.10	-

2. Сведения о характерных точках границ объекта

Обозначение характерных точек границ	Координаты, м		Метод определения координат характерной точки	Средняя квадратическая погрешность положения характерной точки (Mt), м	Описание обозначения точки на местности (при наличии)
	X	Y			
1	2	3	4	5	6
25	-749.46	-795.06	Метод спутниковых геодезических измерений (определений)	0.10	-
26	-736.80	-794.10	Метод спутниковых геодезических измерений (определений)	0.10	-
1	-736.98	-790.11	Метод спутниковых геодезических измерений (определений)	0.10	-

3. Сведения о характерных точках части (частей) границы объекта

Обозначение характерных точек части границы	Координаты, м		Метод определения координат характерной точки	Средняя квадратическая погрешность положения характерной точки (Mt), м	Описание обозначения точки на местности (при наличии)
	X	Y			
1	2	3	4	5	6
-	-	-	-	-	-

Раздел 3

Сведения о местоположении измененных (уточненных) границ объекта

1. Система координат -

2. Сведения о характерных точках границ объекта

Обозначение характерных точек границ	Существующие координаты, м		Измененные (уточненные) координаты, м		Метод определения координат характерной точки	Средняя квадратическая погрешность положения характерной точки (Mt), м	Описание обозначения точки на местности (при наличии)
	X	Y	X	Y			
1	2	3	4	5	6	7	8
-	-	-	-	-	-	-	

3. Сведения о характерных точках части (частей) границы объекта

Обозначение характерных точек части границы	Существующие координаты, м		Измененные (уточненные) координаты, м		Метод определения координат характерной точки	Средняя квадратическая погрешность положения характерной точки (Mt), м	Описание обозначения точки на местности (при наличии)
	X	Y	X	Y			
1	2	3	4	5	6	7	8
-	-	-	-	-	-	-	

Раздел 4

План границ объекта

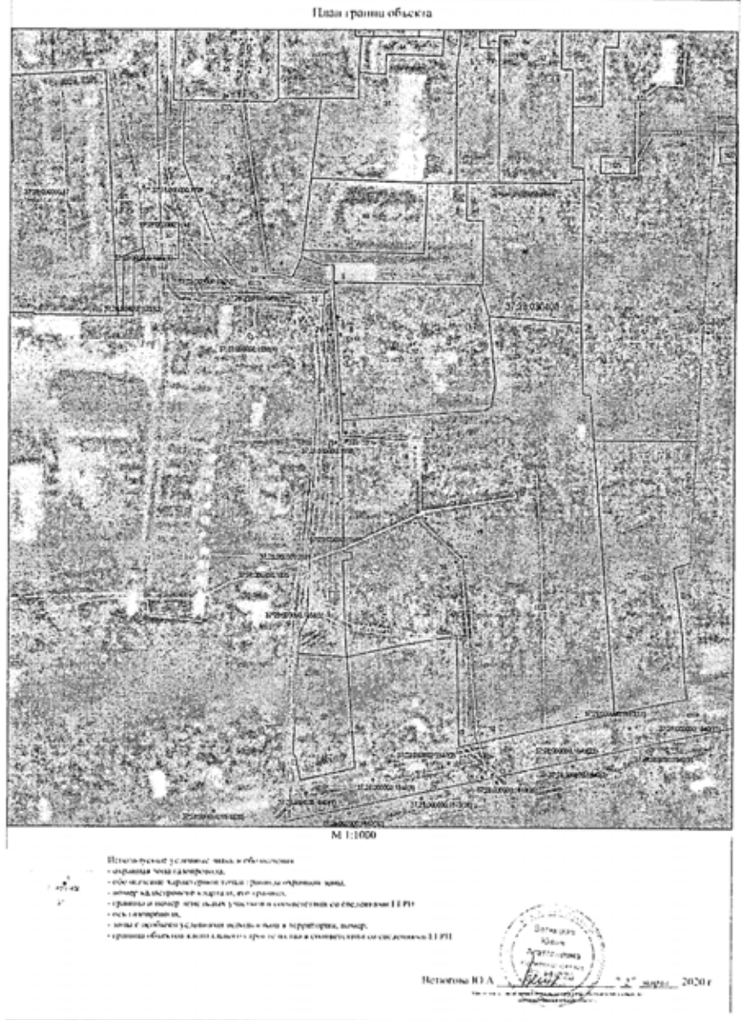

М 1:1000

Ветюгова Ю.А. 2020 г.

Текстовое описание местоположения границ населенных пунктов, территориальных зон, особо охраняемых природных территорий, зон с особыми условиями использования территорий

Прохождение границы		Описание прохождения границы
от точки	до точки	
1	2	3
1	2	-
2	3	-
3	4	-
4	5	-
5	6	-
6	7	-
7	8	-
8	9	-
9	10	-
10	11	-
11	12	-
12	13	-
13	14	-
14	15	-
15	16	-
16	17	-
17	18	-
18	19	-
19	20	-
20	21	-
21	22	-
22	23	-
23	24	-
24	25	-
25	26	-
26	1	-

ДЕПАРТАМЕНТ УПРАВЛЕНИЯ ИМУЩЕСТВОМ ИВАНОВСКОЙ ОБЛАСТИ

Р А С П О Р Я Ж Е Н И Е

от 02. 04. 2020 № 90

г. Иваново

Об установлении зоны с особыми условиями использования территории

В соответствии с Гражданским кодексом Российской Федерации, Земельным кодексом Российской Федерации, Федеральным законом от 13.07.2015 № 218-ФЗ "О государственной регистрации недвижимости", Федеральным законом от 24.07.2007 № 221-ФЗ "О кадастровой деятельности", Федеральным законом от 31.03.1999 № 69-ФЗ "О газоснабжении в Российской Федерации", Правилами охраны газораспределительных сетей, утвержденными постановлением Правительства Российской Федерации от 20.11.2000 № 878, Постановлением Правительства РФ от 31.12.2015 № 1532 "Об утверждении Правил предоставления документов, направляемых или предоставляемых в соответствии с частями 1, 3 – 13, 15, 15.1 статьи 32 Федерального закона "О государственной регистрации недвижимости" в федеральный орган исполнительной власти (его территориальные органы), уполномоченный Правительством Российской Федерации на осуществление государственного кадастрового учета, государственной регистрации прав, ведение Единого государственного реестра недвижимости и предоставление сведений, содержащихся в Едином государственном реестре недвижимости", Положением о Департаменте управления имуществом Ивановской области, утвержденным постановлением Правительства Ивановской области от 08.02.2013 № 31-п, на основании обращения АО "Газпром газораспределение Иваново" от 04.03.2020 № ДЩ-10-09/572, зарегистрированного в Департаменте 04.03.2020 за № ДУИ-749-20:

1. Установить зону с особыми условиями использования территории (охранную зону газораспределительной сети) в отношении объекта: Строительство газопровода высокого давления I категории по территории ОАО "Ивановский Бройлер" в районе с. Подвязновский Ивановского района Ивановской области, назначение: сооружения коммунального хозяйства, протяженность 1916 м, кадастровый номер 37:05:000000:1168; адрес: Ивановская область, Ивановский район, в районе с. Подвязновский (далее – Объект).

2. Границы зоны с особыми условиями использования территории устанавливаются на основании описания местоположения границ зоны с особыми условиями использования территории Объекта, выполненными кадастровым инженером О. В. Чувашовой 23.01.2020 (прилагается).

3. На земельные участки в границах зоны с особыми условиями использования территории наложить ограничения (обременения), предусмотренные пунктами 14, 15, 16 Правил охраны газораспределительных сетей, утвержденных постановлением Правительства Российской Федерации от 20.11.2000 № 878.

4. Зона с особыми условиями использования территории устанавливается на срок эксплуатации Объекта.

5. Обязанность акционерного общества "Газпром газораспределение Иваново" (ИНН 3730006498; ОГРН 1023700530611; КПП 370201001; место нахождения юридического лица 153020, Ивановская область, город Иваново, улица Окуловой, 59), являющегося правообладателем Объекта, по возмещению убытков лицам, указанным в статье 57.1 Земельного кодекса Российской Федерации, наступает со дня внесения сведений о зоне с особыми условиями использования территории Объекта в Единый государственный реестр недвижимости.

6. Кадастровому инженеру О. В. Чувашовой в срок не более 3 рабочих дней с даты подписания настоящего распоряжения представить в Департамент описание местоположения границ зоны с особыми условиями использования территории в форме электронного документа, заверенного усиленной квалифицированной электронной подписью кадастрового инженера, оформленного в соответствии с требованиями законодательства Российской Федерации.

7. Отделу земельной политики не позднее пяти рабочих дней с даты подписания настоящего распоряжения направить настоящее распоряжение:

- в Администрацию Подвязновского сельского поселения Ивановского муниципального района Ивановской области;
- в БУ "Ивановские газеты" для официального опубликования в информационном издании "Ивановская газета".

8. Настоящее распоряжение вступает в силу с даты официального опубликования.

Начальник Департамента
управления имуществом Ивановской области **С. Ю. Рощин**

Приложение к распоряжению Департамента управления имуществом Ивановской области от 02.04.2020 № 90

ОПИСАНИЕ МЕСТОПОЛОЖЕНИЯ ГРАНИЦ

Охранная зона объекта газоснабжения: "Строительство газопровода высокого давления I категории по территории ОАО "Ивановский Бройлер" в районе с. Подвязновский Ивановского района Ивановской области"

(наименование объекта, местоположение границ которого описано (далее - объект))

Раздел 1

Сведения об объекте

№ п/п	Характеристики объекта	Описание характеристик
1	2	3
1.	Местоположение объекта	Ивановская область, район Ивановский, село Подвязновский
2.	Площадь объекта +/- величина погрешности определения площади (Р +/- Дельта Р)	7426 +/- 30 м²
3.	Иные характеристики объекта	Ограничения установлены Постановлением Правительства РФ от 20 ноября 2000 г. №878 "Об утверждении Правил охраны газораспределительных сетей" с изменениями и дополнениями от 22 декабря 2011 г., 17 мая 2016 г.

Раздел 2

Сведения о местоположении границ объекта

1. Система координат СК 1963 г.

2. Сведения о характерных точках границ объекта

Обозначение характерных точек границ	Координаты, м		Метод определения координат характерной точки	Средняя квадратическая погрешность положения характерной точки (Mt), м	Описание обозначения точки на местности (при наличии)
	X	Y			
1	2	3	4	5	6
1	303608.20	225738.18	Картометрический метод	0.10	-
2	303604.37	225738.47	Картометрический метод	0.10	-
3	303604.11	225736.43	Картометрический метод	0.10	-
4	303595.01	225553.30	Картометрический метод	0.10	-
5	303595.63	225553.18	Картометрический метод	0.10	-
6	303595.25	225522.00	Картометрический метод	0.10	-
7	303593.31	225522.10	Картометрический метод	0.10	-
8	303590.50	225458.75	Картометрический метод	0.10	-
9	303575.25	225459.37	Картометрический метод	0.10	-
10	303542.36	224837.15	Картометрический метод	0.10	-
11	303288.32	224843.67	Картометрический метод	0.10	-
12	303274.30	224846.95	Картометрический метод	0.10	-
13	302961.04	224856.64	Картометрический метод	0.10	-
14	302954.50	224657.25	Картометрический метод	0.10	-
15	302951.47	224657.41	Картометрический метод	0.10	-
16	302950.94	224644.31	Картометрический метод	0.10	-
17	302953.71	224644.32	Картометрический метод	0.10	-
18	302952.85	224613.40	Картометрический метод	0.10	-
19	302884.81	224610.35	Картометрический метод	0.10	-
20	302886.78	224599.66	Картометрический метод	0.10	-
21	302887.27	224599.75	Картометрический метод	0.10	-
22	302887.59	224598.03	Картометрический метод	0.10	-

2. Сведения о характерных точках границ объекта

Обозначение характерных точек границ	Координаты, м		Метод определения координат характерной точки	Средняя квадратическая погрешность положения характерной точки (Mt), м	Описание обозначения точки на местности (при наличии)
	X	Y			
1	2	3	4	5	6
23	302887.11	224597.90	Картометрический метод	0.10	-
24	302887.31	224596.78	Картометрический метод	0.10	-
25	302892.23	224597.69	Картометрический метод	0.10	-
26	302892.02	224598.80	Картометрический метод	0.10	-
27	302891.52	224598.76	Картометрический метод	0.10	-
28	302891.21	224600.47	Картометрический метод	0.10	-
29	302891.70	224600.57	Картометрический метод	0.10	-
30	302890.77	224605.61	Картометрический метод	0.10	-
31	302956.80	224608.57	Картометрический метод	0.10	-

Официальные материалы публикуются в полном соответствии с их электронными версиями. Стилистика и пунктуация оригинала сохранены.

32	302957.76	224646.26	Картометрический метод	0.10	-
33	302955.76	224646.32	Картометрический метод	0.10	-
34	302955.76	224648.32	Картометрический метод	0.10	-
35	302955.10	224648.32	Картометрический метод	0.10	-
36	302955.30	224653.21	Картометрический метод	0.10	-
37	302956.33	224653.16	Картометрический метод	0.10	-
38	302956.43	224655.15	Картометрический метод	0.10	-
39	302958.43	224655.09	Картометрический метод	0.10	-
40	302964.91	224852.52	Картометрический метод	0.10	-
41	303273.80	224842.96	Картометрический метод	0.10	-
42	303287.83	224839.68	Картометрический метод	0.10	-
43	303546.15	224833.05	Картометрический метод	0.10	-
44	303579.03	225455.22	Картометрический метод	0.10	-
45	303594.32	225454.59	Картометрический метод	0.10	-
46	303597.13	225517.90	Картометрический метод	0.10	-
47	303597.51	225517.89	Картометрический метод	0.10	-
48	303597.61	225519.88	Картометрический метод	0.10	-

2. Сведения о характерных точках границ объекта

Обозначение характерных точек границ	Координаты, м		Метод определения координат характерной точки	Средняя квадратическая погрешность положения характерной точки (Mt), м	Описание обозначения точки на местности (при наличии)
	X	Y			
1	2	3	4	5	6
49	303600.22	225519.75	Картометрический метод	0.10	-
50	303600.63	225553.12	Картометрический метод	0.10	-
51	303599.00	225553.10	Картометрический метод	0.10	-
1	303608.20	225738.18	Картометрический метод	0.10	-

3. Сведения о характерных точках части (частей) границы объекта

Обозначение характерных точек части границы	Координаты, м		Метод определения координат характерной точки	Средняя квадратическая погрешность положения характерной точки (Mt), м	Описание обозначения точки на местности (при наличии)
	X	Y			
1	2	3	4	5	6
-	-	-	-	-	-

Раздел 3

Сведения о местоположении измененных (уточненных) границ объекта

1. Система координат -

2. Сведения о характерных точках границ объекта

Обозначение характерных точек границ	Существующие координаты, м		Измененные (уточненные) координаты, м		Метод определения координат характерной точки	Средняя квадратическая погрешность положения характерной точки (Mt), м	Описание обозначения точки на местности (при наличии)
	X	Y	X	Y			
1	2	3	4	5	6	7	8
-	-	-	-	-	-	-	

3. Сведения о характерных точках части (частей) границы объекта

Обозначение характерных точек части границы	Существующие координаты, м		Измененные (уточненные) координаты, м		Метод определения координат характерной точки	Средняя квадратическая погрешность положения характерной точки (Mt), м	Описание обозначения точки на местности (при наличии)
	X	Y	X	Y			
1	2	3	4	5	6	7	8
-	-	-	-	-	-	-	

Текстовое описание местоположения границ населенных пунктов, территориальных зон, особо охраняемых природных территорий, зон с особыми условиями использования территорий

Прохождение границы		Описание прохождения границы
от точки	до точки	
1	2	3
1	2	-
2	3	-
3	4	-
4	5	-
5	6	-
6	7	-
7	8	-
8	9	-
9	10	-
10	11	-
11	12	-
12	13	-
13	14	-
14	15	-
15	16	-
16	17	-
17	18	-
18	19	-
19	20	-
20	21	-
21	22	-
22	23	-
23	24	-
24	25	-
25	26	-
26	27	-
27	28	-
28	29	-
29	30	-
30	31	-
31	32	-
32	33	-
33	34	-
34	35	-
35	36	-
36	37	-

Текстовое описание местоположения границ населенных пунктов, территориальных зон, особо охраняемых природных территорий, зон с особыми условиями использования территорий

Прохождение границы		Описание прохождения границы
от точки	до точки	
1	2	3
37	38	-
38	39	-
39	40	-
40	41	-
41	42	-
42	43	-
43	44	-
44	45	-
45	46	-
46	47	-
47	48	-
48	49	-
49	50	-
50	51	-
51	1	-

ДЕПАРТАМЕНТ УПРАВЛЕНИЯ ИМУЩЕСТВОМ ИВАНОВСКОЙ ОБЛАСТИ

Р А С П О Р Я Ж Е Н И Е

от 01.04.2020 № 89-3

г. Иваново

Об установлении зоны с особыми условиями использования территории

В соответствии с Гражданским кодексом Российской Федерации, Земельным кодексом Российской Федерации, Федеральным законом от 13.07.2015 № 218-ФЗ "О государственной регистрации недвижимости", Федеральным законом от 24.07.2007 № 221-ФЗ "О кадастровой деятельности", Федеральным законом от 31.03.1999 № 69-ФЗ "О газоснабжении в Российской Федерации", Правилами охраны газораспределительных сетей, утвержденными постановлением Правительства Российской Федерации от 20.11.2000 № 878, Постановлением Правительства РФ от 31.12.2015 № 1532 "Об утверждении Правил предоставления документов, направляемых или предоставляемых в соответствии с частями 1, 3 – 13, 15, 15.1 статьи 32 Федерального закона "О государственной регистрации недвижимости" в федеральный орган исполнительной власти (его территориальные органы), уполномоченный Правительством Российской Федерации на осуществление государственного кадастрового учета, государственной регистрации прав, ведение Единого государственного реестра недвижимости и предоставление сведений, содержащихся в Едином государственном реестре недвижимости", Положением о Департаменте управления имуществом Ивановской области, утвержденным постановлением Правительства Ивановской области от 08.02.2013 № 31-п, на основании обращения Прохоровой Н.Е. от 04.03.2020 № 11, действующей по доверенности от 21.02.2020 № 10-01/89 в интересах Акционерного общества "Газпром газораспределение Иваново" (зарегистрировано в Департаменте 04.03.2020 за № ДУИ-753-20):

1. Установить зону с особыми условиями использования территории (охранную зону газораспределительной сети) в отношении объекта: Газопровод на ул. Кооперативная, 14 63-х квартирный дом, назначение: Газопровод по ул. Кооперативная, 14 63-х квартирный дом- низкого давления, протяженность 31 м, кадастровый номер 37:28:050708:123; адрес: Ивановская область, г. Шуя, ул. Кооперативная, д. 14 (далее – Объект).

2. Границы зоны с особыми условиями использования территории устанавливаются на основании описания местоположения границ зоны с особыми условиями использования территории Объекта, выполненного кадастровым инженером Ю. А. Ветюговой 02.03.2020 (прилагается).

3. На земельные участки в границах зоны с особыми условиями использования территории наложить ограничения (обременения), предусмотренные пунктами 14, 15, 16 Правил охраны газораспределительных сетей, утвержденных постановлением Правительства Российской Федерации от 20.11.2000 № 878.

4. Зона с особыми условиями использования территории устанавливается на период эксплуатации Объекта.

5 Обязанность акционерного общества "Газпром газораспределение Иваново" (ИНН 3730006498; ОГРН 1023700530611; КПП 370201001; место нахождения юридического лица 153020, Ивановская область, город Иваново, улица Окуловой, 59), являющегося правообладателем Объекта, по возмещению убытков лицам, указанным в статье 57.1 Земельного кодекса Российской Федерации, наступает со дня внесения сведений о зоне с особыми условиями использования территории Объекта в Единый государственный реестр недвижимости.

6. Кадастровому инженеру Ю. А. Ветюговой в срок не более 3 рабочих дней с даты подписания настоящего распоряжения представить в Департамент описание местоположения границ зоны с особыми условиями использования территории в форме электронного документа, заверенного усиленной квалифицированной электронной подписью кадастрового инженера, оформленного в соответствии с требованиями законодательства Российской Федерации.

7. Отделу земельной политики не позднее пяти рабочих дней с даты подписания настоящего распоряжения направить настоящее распоряжение:

- в Администрацию городского округа Шуя Ивановской области;
- в БУ "Ивановские газеты" для официального опубликования в информационном издании "Ивановская газета".

8. Настоящее распоряжение вступает в силу с даты официального опубликования.

Начальник Департамента управления имуществом Ивановской области **С. Ю. Рощин**

Приложение к распоряжению Департамента управления имуществом Ивановской области от 01.04.2020 № 89-3

ОПИСАНИЕ МЕСТОПОЛОЖЕНИЯ ГРАНИЦ

Газопровод на ул. Кооперативная, 14 63-х квартирный дом

(наименование объекта, местоположение границ которого описано (далее - объект))

Раздел 1

Сведения об объекте

№ п/п	Характеристики объекта	Описание характеристик
1	2	3
1	Местоположение объекта	155908, Ивановская область, район Шуйский, город Шуя
2	Площадь объекта +/- величина погрешности определения площади (Р +/- Дельта Р)	135 +/- 4 м²
3	Иные характеристики объекта	Ограничения, предусмотренные Постановлением Правительства РФ № 878 от 20.11.2000 г. "Об утверждении Правил охраны газораспределительных сетей"

Раздел 2

Сведения о местоположении границ объекта

1. Система координат Местная г. Шуя

2. Сведения о характерных точках границ объекта

Обозначение характерных точек границ	Координаты, м		Метод определения координат характерной точки	Средняя квадратическая погрешность положения характерной точки (Mt), м	Описание обозначения точки на местности (при наличии)
	X	Y			
1	2	3	4	5	6
1	-2539.53	662.98	Метод спутниковых геодезических измерений (определений)	0.10	-
2	-2540.84	661.47	Метод спутниковых геодезических измерений (определений)	0.10	-
3	-2537.82	658.85	Метод спутниковых геодезических измерений (определений)	0.10	-
4	-2536.07	660.87	Метод спутниковых геодезических измерений (определений)	0.10	-
5	-2534.82	663.98	Метод спутниковых геодезических измерений (определений)	0.10	-
6	-2508.96	667.12	Метод спутниковых геодезических измерений (определений)	0.10	-
7	-2509.27	671.11	Метод спутниковых геодезических измерений (определений)	0.10	-
8	-2537.67	667.66	Метод спутниковых геодезических измерений (определений)	0.10	-
1	-2539.53	662.98	Метод спутниковых геодезических измерений (определений)	0.10	-

3. Сведения о характерных точках части (частей) границы объекта

Обозначение характерных точек части границы	Координаты, м		Метод определения координат характерной точки	Средняя квадратическая погрешность положения характерной точки (Mt), м	Описание обозначения точки на местности (при наличии)
	X	Y			
1	2	3	4	5	6
-	-	-	-	-	-

Раздел 3

Сведения о местоположении измененных (уточненных) границ объекта

1. Система координат -

2. Сведения о характерных точках границ объекта

Обозначение характерных точек границ	Существующие координаты, м		Измененные (уточненные) координаты, м		Метод определения координат характерной точки	Средняя квадратическая погрешность положения характерной точки (Mt), м	Описание обозначения точки на местности (при наличии)
	X	Y	X	Y			
1	2	3	4	5	6	7	8
-	-	-	-	-	-	-	

3. Сведения о характерных точках части (частей) границы объекта

Обозначение характерных точек части границы	Существующие координаты, м		Измененные (уточненные) координаты, м		Метод определения координат характерной точки	Средняя квадратическая погрешность положения характерной точки (Mt), м	Описание обозначения точки на местности (при наличии)
	X	Y	X	Y			
1	2	3	4	5	6	7	8
-	-	-	-	-	-	-	

Раздел 4

План границ объекта

М 1:500

Условные обозначения:
- охранная зона газопровода;
- обозначение характерной точки границы охранной зоны;
- номер кадастрового квартала, его границы;
- границы и номер земельных участков в соответствии со сведениями ЕГРН;
- зоны с особыми условиями использования территории, номер;
- границы объектов капитального строительства в соответствии со сведениями ЕГРН

Ветюгова Ю.А. 02 марта 2020 г.

Текстовое описание местоположения границ населенных пунктов, территориальных зон, особо охраняемых природных территорий, зон с особыми условиями использования территорий

Прохождение границы		Описание прохождения границы
от точки	до точки	
1	2	3
1	2	-
2	3	-
3	4	-
4	5	-
5	6	-
6	7	-
7	8	-
8	1	-

ДЕПАРТАМЕНТ УПРАВЛЕНИЯ ИМУЩЕСТВОМ ИВАНОВСКОЙ ОБЛАСТИ

Р А С П О Р Я Ж Е Н И Е

от 02.04. 2020 № 90-1

г. Иваново

Об установлении зоны с особыми условиями использования территории

В соответствии с Гражданским кодексом Российской Федерации, Земельным кодексом Российской Федерации, Федеральным законом от 13.07.2015 № 218-ФЗ "О государственной регистрации недвижимости", Федеральным законом от 24.07.2007 № 221-ФЗ "О кадастровой деятельности", Федеральным законом от 31.03.1999 № 69-ФЗ "О газоснабжении в Российской Федерации", Правилами охраны газораспределительных сетей, утвержденными постановлением Правительства Российской Федерации от 20.11.2000 № 878, Постановлением Правительства РФ от 31.12.2015 № 1532 "Об утверждении Правил предоставления документов, направляемых или предоставляемых в соответствии с частями 1, 3 – 13, 15, 15.1 статьи 32 Федерального закона "О государственной регистрации недвижимости" в федеральный орган исполнительной власти (его территориальные органы), уполномоченный Правительством Российской Федерации на осуществление государственного кадастрового учета, государственной регистрации прав, ведение Единого государственного реестра недвижимости и предоставление сведений, содержащихся в Едином государственном реестре недвижимости", Положением о Департаменте управления имуществом Ивановской области, утвержденным постановлением Правительства Ивановской области от 08.02.2013 № 31-п, на основании обращения Прохоровой Н.Е. от 05.03.2020 № 20, действующей по доверенности от 21.02.2020 № 10-01/89 в интересах Акционерного общества "Газпром газораспределение Иваново" (зарегистрировано в Департаменте 05.03.2020 за № ДУИ-778-20):

1. Установить зону с особыми условиями использования территории (охранную зону газораспределительной сети) в отношении объекта: Газопровод по ул. Театральной, назначение: газопровод, протяженность 122 м, кадастровый номер 37:28:000000:1458; адрес: Ивановская область, г. Шуя, ул. Театральная-ул. Зеленая-пл. Зеленая (далее – Объект).

2. Границы зоны с особыми условиями использования территории устанавливаются на основании описания местоположения границ зоны с особыми условиями использования территории Объекта, выполненного кадастровым инженером Ю. А. Ветюговой 02.03.2020 (прилагается).

3. На земельные участки в границах зоны с особыми условиями использования территории наложить ограничения (обременения), предусмотренные пунктами 14, 15, 16 Правил охраны газораспределительных сетей, утвержденных постановлением Правительства Российской Федерации от 20.11.2000 № 878.

4. Зона с особыми условиями использования территории устанавливается на период эксплуатации Объекта.

5. Обязанность акционерного общества "Газпром газораспределение Иваново" (ИНН 3730006498; ОГРН 1023700530611; КПП 370201001; место нахождения юридического лица 153020, Ивановская область, город Иваново, улица Окуловой, 59), являющегося правообладателем Объекта, по возмещению убытков лицам, указанным в статье 57.1 Земельного кодекса Российской Федерации, наступает со дня внесения сведений о зоне с особыми условиями использования территории Объекта в Единый государственный реестр недвижимости.

6. Кадастровому инженеру Ю. А. Ветюговой в срок не более 3 рабочих дней с даты подписания настоящего распоряжения представить в Департамент описание местоположения границ зоны с особыми условиями использования территории в форме электронного документа, заверенного усиленной квалифицированной электронной подписью кадастрового инженера, оформленного в соответствии с требованиями законодательства Российской Федерации.

7. Отделу земельной политики не позднее пяти рабочих дней с даты подписания настоящего распоряжения направить настоящее распоряжение:

- в Администрацию городского округа Шуя Ивановской области;
- в БУ "Ивановские газеты" для официального опубликования в информационном издании "Ивановская газета".

8. Настоящее распоряжение вступает в силу с даты официального опубликования.

Начальник Департамента управления имуществом Ивановской области **С. Ю. Рощин**

Приложение к распоряжению Департамента управления имуществом Ивановской области от 02.04.2020 № 90-1

ОПИСАНИЕ МЕСТОПОЛОЖЕНИЯ ГРАНИЦ

Газопровод по ул. Театральной

(наименование объекта, местоположение границ которого описано (далее - объект))

Раздел 1

Сведения об объекте

№ п/п	Характеристики объекта	Описание характеристик
1	2	3
1.	Местоположение объекта	Ивановская область, район Шуйский, город Шуя
2.	Площадь объекта +/- величина погрешности определения площади (Р +/- Дельта Р)	483 +/- 8 м²
3.	Иные характеристики объекта	Ограничения, предусмотренные Постановлением Правительства РФ № 878 от 20.11.2000 г. "Об утверждении Правил охраны газораспределительных сетей"

Раздел 2

Сведения о местоположении границ объекта

1. Система координат Местная г. Шуя

2. Сведения о характерных точках границ объекта

Обозначение характерных точек границ	Координаты, м		Метод определения координат характерной точки	Средняя квадратическая погрешность положения характерной точки (Mt), м	Описание обозначения точки на местности (при наличии)
	X	Y			
1	2	3	4	5	6
1	34.82	13.86	Метод спутниковых геодезических измерений (определений)	0.10	-
2	36.73	13.25	Метод спутниковых геодезических измерений (определений)	0.10	-
3	38.46	12.70	Метод спутниковых геодезических измерений (определений)	0.10	-
4	37.45	6.76	Метод спутниковых геодезических измерений (определений)	0.10	-
5	15.88	-71.97	Метод спутниковых геодезических измерений (определений)	0.10	-
6	-3.58	-67.69	Метод спутниковых геодезических измерений (определений)	0.10	-
7	-5.54	-67.26	Метод спутниковых геодезических измерений (определений)	0.10	-
8	-6.40	-71.17	Метод спутниковых геодезических измерений (определений)	0.10	-
9	-4.44	-71.60	Метод спутниковых геодезических измерений (определений)	0.10	-
10	18.73	-76.69	Метод спутниковых геодезических измерений (определений)	0.10	-
11	41.36	5.90	Метод спутниковых геодезических измерений (определений)	0.10	-

2. Сведения о характерных точках границ объекта

Обозначение характерных точек границ	Координаты, м		Метод определения координат характерной точки	Средняя квадратическая погрешность положения характерной точки (Mt), м	Описание обозначения точки на местности (при наличии)
	X	Y			
1	2	3	4	5	6
12	42.98	15.45	Метод спутниковых геодезических измерений (определений)	0.10	-
13	37.95	17.06	Метод спутниковых геодезических измерений (определений)	0.10	-
14	36.04	17.67	Метод спутниковых геодезических измерений (определений)	0.10	-
1	34.82	13.86	Метод спутниковых геодезических измерений (определений)	0.10	-

3. Сведения о характерных точках части (частей) границы объекта

Обозначение характерных точек части границы	Координаты, м		Метод определения координат характерной точки	Средняя квадратическая погрешность положения характерной точки (Mt), м	Описание обозначения точки на местности (при наличии)
	X	Y			
1	2	3	4	5	6
-	-	-	-	-	-

Раздел 3

Сведения о местоположении измененных (уточненных) границ объекта

1. Система координат -

2. Сведения о характерных точках границ объекта

Обозначение характерных точек границ	Существующие координаты, м		Измененные (уточненные) координаты, м		Метод определения координат характерной точки	Средняя квадратическая погрешность положения характерной точки (Mt), м	Описание обозначения точки на местности (при наличии)
	X	Y	X	Y			
1	2	3	4	5	6	7	8
-	-	-	-	-	-	-	

3. Сведения о характерных точках части (частей) границы объекта

Обозначение характерных точек части границы	Существующие координаты, м		Измененные (уточненные) координаты, м		Метод определения координат характерной точки	Средняя квадратическая погрешность положения характерной точки (Mt), м	Описание обозначения точки на местности (при наличии)
	X	Y	X	Y			
1	2	3	4	5	6	7	8
-	-	-	-	-	-	-	

Раздел 4

План границ объекта



М 1:500

Условные обозначения:
- охранная зона газопровода;
- обозначение характерной точки границы охранной зоны;
- номер кадастрового квартала, его границы;
- границы и номер земельных участков в соответствии со сведениями ЕГРН;
- зоны с особыми условиями использования территории, номер;
- границы объектов капитального строительства в соответствии со сведениями ЕГРН

Ветюгова Ю.А. "1" марта 2020 г.

Текстовое описание местоположения границ населенных пунктов, территориальных зон, особо охраняемых природных территорий, зон с особыми условиями использования территорий

Прохождение границы		Описание прохождения границы
от точки	до точки	
1	2	3
1	2	-
2	3	-
3	4	-
4	5	-
5	6	-
6	7	-
7	8	-
8	9	-
9	10	-
10	11	-
11	12	-
12	13	-
13	14	-
14	1	-

Официальные материалы публикуются в полном соответствии с их электронными версиями. Стилистика и пунктуация оригинала сохранены.

ДЕПАРТАМЕНТ УПРАВЛЕНИЯ ИМУЩЕСТВОМ ИВАНОВСКОЙ ОБЛАСТИ

Р А С П О Р Я Ж Е Н И Е

от 02.04. 2020 № 91-1

г. Иваново

Об установлении зоны с особыми условиями использования территории

В соответствии с Гражданским кодексом Российской Федерации, Земельным кодексом Российской Федерации, Федеральным законом от 13.07.2015 № 218-ФЗ "О государственной регистрации недвижимости", Федеральным законом от 24.07.2007 № 221-ФЗ "О кадастровой деятельности", Федеральным законом от 31.03.1999 № 69-ФЗ "О газоснабжении в Российской Федерации", Правилами охраны газораспределительных сетей, утвержденными постановлением Правительства Российской Федерации от 20.11.2000 № 878, Постановлением Правительства РФ от 31.12.2015 № 1532 "Об утверждении Правил предоставления документов, направляемых или предоставляемых в соответствии с частями 1, 3 – 13, 15, 15.1 статьи 32 Федерального закона "О государственной регистрации недвижимости" в федеральный орган исполнительной власти (его территориальные органы), уполномоченный Правительством Российской Федерации на осуществление государственного кадастрового учета, государственной регистрации прав, ведение Единого государственного реестра недвижимости и предоставление сведений, содержащихся в Едином государственном реестре недвижимости", Положением о Департаменте управления имуществом Ивановской области, утвержденным постановлением Правительства Ивановской области от 08.02.2013 № 31-п, на основании обращения АО "Газпром газораспределение Иваново" от 04.03..2020 № ДЩ-10-09/575, зарегистрированного в Департаменте 04.03.2020 за № ДУИ-748-20:

1. Установить зону с особыми условиями использования территории (охранную зону газораспределительной сети) в отношении объекта: Техническое перевооружение газопроводов с истекшим нормативным сроком эксплуатации Р=0,3 Мпа от ГРП № 18 к котельной и Р=0,005 МПа к жилому дому № 1 по ул. Ленина в с. Чернореченский Ивановского муниципального района Ивановской области, назначение: Газопровод, протяженность 306 м, кадастровый номер 37:05:031501:1890; адрес: Ивановская область, р-н Ивановский, с. Чернореченский, ул. Ленина (далее – Объект).

2. Границы зоны с особыми условиями использования территории устанавливаются на основании описания местоположения границ зоны с особыми условиями использования территории Объекта, выполненного кадастровым инженером О.В. Чувашовой 20.01.2020 (прилагается).

3. На земельные участки в границах зоны с особыми условиями использования территории наложить ограничения (обременения), предусмотренные пунктами 14, 15, 16 Правил охраны газораспределительных сетей, утвержденных постановлением Правительства Российской Федерации от 20.11.2000 № 878.

4. Зона с особыми условиями использования территории устанавливается на период эксплуатации Объекта.

5. Обязанность акционерного общества "Газпром газораспределение Иваново" (ИНН 3730006498; ОГРН 1023700530611; КПП 370201001; место нахождения юридического лица 153020, Ивановская область, город Иваново, улица Окуловой, 59), являющегося правообладателем Объекта, по возмещению убытков лицам, указанным в статье 57.1 Земельного кодекса Российской Федерации, наступает со дня внесения сведений о зоне с особыми условиями использования территории Объекта в Единый государственный реестр недвижимости.

6. Кадастровому инженеру О.В. Чувашовой в срок не более 3 рабочих дней с даты подписания настоящего распоряжения представить в Департамент описание местоположения границ зоны с особыми условиями использования территории в форме электронного документа, заверенного усиленной квалифицированной электронной подписью кадастрового инженера, оформленного в соответствии с требованиями законодательства Российской Федерации.

7. Отделу земельной политики не позднее пяти рабочих дней с даты подписания настоящего распоряжения направить настоящее распоряжение:

- в Администрацию Чернореченского сельского поселения Ивановского муниципального района Ивановской области;
- в БУ "Ивановские газеты" для официального опубликования в информационном издании "Ивановская газета".

8. Настоящее распоряжение вступает в силу с даты официального опубликования.

Начальник Департамента управления имуществом Ивановской области **С. Ю. Рощин**

Приложение к распоряжению Департамента управления имуществом Ивановской области от 02.04. 2020 № 91-1

ОПИСАНИЕ МЕСТОПОЛОЖЕНИЯ ГРАНИЦ

Охранная зона объекта газоснабжения: "Техническое перевооружение газопроводов с истекшим нормативным сроком эксплуатации Р=0,3 МПа от ГРП №18 к котельной и Р=0.005 МПа к жилому дому №1 по ул. Ленина в с. Чернореченский Ивановского муниципального района Ивановской области"

(наименование объекта, местоположение границ которого описано (далее - объект))

Раздел 1

Сведения об объекте

№ п/п	Характеристики объекта	Описание характеристик
1	2	3
1.	Местоположение объекта	Ивановская область, район Ивановский, село Чернореченский
2.	Площадь объекта +/- величина погрешности определения площади (Р +/- Дельта Р)	1162 +/- 12 м²
3.	Иные характеристики объекта	Ограничения установлены Постановлением Правительства РФ от 20 ноября 2000 г. №878 "Об утверждении Правил охраны газораспределительных сетей" с изменениями и дополнениями от 22 декабря 2011 г., 17 мая 2016 г.

Раздел 2

Сведения о местоположении границ объекта

1. Система координат СК 1963 г.

2. Сведения о характерных точках границ объекта

Обозначение характерных точек границ	Координаты, м		Метод определения координат характерной точки	Средняя квадратическая погрешность положения характерной точки (Mt), м	Описание обозначения точки на местности (при наличии)
	X	Y			
1	2	3	4	5	6
1	302343.95	208259.69	Картометрический метод	0.10	-
2	302340.86	208262.23	Картометрический метод	0.10	-
3	302305.63	208219.34	Картометрический метод	0.10	-
4	302305.48	208219.47	Картометрический метод	0.10	-
5	302293.32	208206.18	Картометрический метод	0.10	-
6	302293.67	208205.82	Картометрический метод	0.10	-
7	302293.25	208205.35	Картометрический метод	0.10	-
8	302287.08	208210.14	Картометрический метод	0.10	-
9	302285.09	208207.87	Картометрический метод	0.10	-
10	302267.83	208221.77	Картометрический метод	0.10	-
11	302267.18	208220.81	Картометрический метод	0.10	-
12	302259.32	208227.95	Картометрический метод	0.10	-
13	302258.37	208228.08	Картометрический метод	0.10	-
14	302253.39	208222.38	Картометрический метод	0.10	-
15	302260.24	208216.70	Картометрический метод	0.10	-
16	302257.07	208213.52	Картометрический метод	0.10	-
17	302249.46	208220.10	Картометрический метод	0.10	-
18	302247.87	208222.06	Картометрический метод	0.10	-
19	302243.99	208218.90	Картометрический метод	0.10	-
20	302244.31	208218.51	Картометрический метод	0.10	-
21	302210.29	208183.65	Картометрический метод	0.10	-
22	302213.86	208180.16	Картометрический метод	0.10	-
23	302247.80	208214.93	Картометрический метод	0.10	-
24	302257.33	208206.69	Картометрический метод	0.10	-
25	302264.85	208214.24	Картометрический метод	0.10	-
26	302263.57	208215.54	Картометрический метод	0.10	-
27	302265.23	208217.45	Картометрический метод	0.10	-
28	302285.69	208200.97	Картометрический метод	0.10	-
29	302287.73	208203.30	Картометрический метод	0.10	-
30	302289.92	208201.60	Картометрический метод	0.10	-
31	302283.43	208194.24	Картометрический метод	0.10	-
32	302319.40	208163.39	Картометрический метод	0.10	-
33	302322.00	208166.42	Картометрический метод	0.10	-
34	302289.11	208194.64	Картометрический метод	0.10	-
35	302296.65	208203.16	Картометрический метод	0.10	-
36	302297.00	208202.80	Картометрический метод	0.10	-
37	302309.17	208216.09	Картометрический метод	0.10	-
38	302308.86	208216.49	Картометрический метод	0.10	-
39	302310.42	208218.36	Картометрический метод	0.10	-
40	302310.17	208218.56	Картометрический метод	0.10	-
1	302343.95	208259.69	Картометрический метод	0.10	-

3. Сведения о характерных точках части (частей) границы объекта

Обозначение характерных точек части границы	Координаты, м		Метод определения координат характерной точки	Средняя квадратическая погрешность положения характерной точки (Mt), м	Описание обозначения точки на местности (при наличии)
	X	Y			
1	2	3	4	5	6
-	-	-	-	-	-

Раздел 3

Сведения о местоположении измененных (уточненных) границ объекта

1. Система координат -

2. Сведения о характерных точках границ объекта

Обозначение характерных точек границ	Существующие координаты, м		Измененные (уточненные) координаты, м		Метод определения координат характерной точки	Средняя квадратическая погрешность положения характерной точки (Mt), м	Описание обозначения точки на местности (при наличии)
	X	Y	X	Y			
1	2	3	4	5	6	7	8
-	-	-	-	-	-	-	

3. Сведения о характерных точках части (частей) границы объекта

Обозначение характерных точек части границы	Существующие координаты, м		Измененные (уточненные) координаты, м		Метод определения координат характерной точки	Средняя квадратическая погрешность положения характерной точки (Mt), м	Описание обозначения точки на местности (при наличии)
	X	Y	X	Y			
1	2	3	4	5	6	7	8
-	-	-	-	-	-	-	

Текстовое описание местоположения границ населенных пунктов, территориальных зон, особо охраняемых природных территорий, зон с особыми условиями использования территорий

Прохождение границы		Описание прохождения границы
от точки	до точки	
1	2	3
1	2	-
2	3	-
3	4	-
4	5	-
5	6	-
6	7	-
7	8	-
8	9	-
9	10	-
10	11	-
11	12	-
12	13	-
13	14	-
14	15	-
15	16	-
16	17	-
17	18	-
18	19	-
19	20	-
20	21	-
21	22	-
22	23	-
23	24	-
24	25	-
25	26	-
26	27	-
27	28	-
28	29	-
29	30	-
30	31	-
31	32	-
32	33	-
33	34	-
34	35	-
35	36	-
36	37	-

Текстовое описание местоположения границ населенных пунктов, территориальных зон, особо охраняемых природных территорий, зон с особыми условиями использования территорий

Прохождение границы		Описание прохождения границы
от точки	до точки	
1	2	3
37	38	-
38	39	-
39	40	-
40	1	-

Раздел 4

План границ объекта

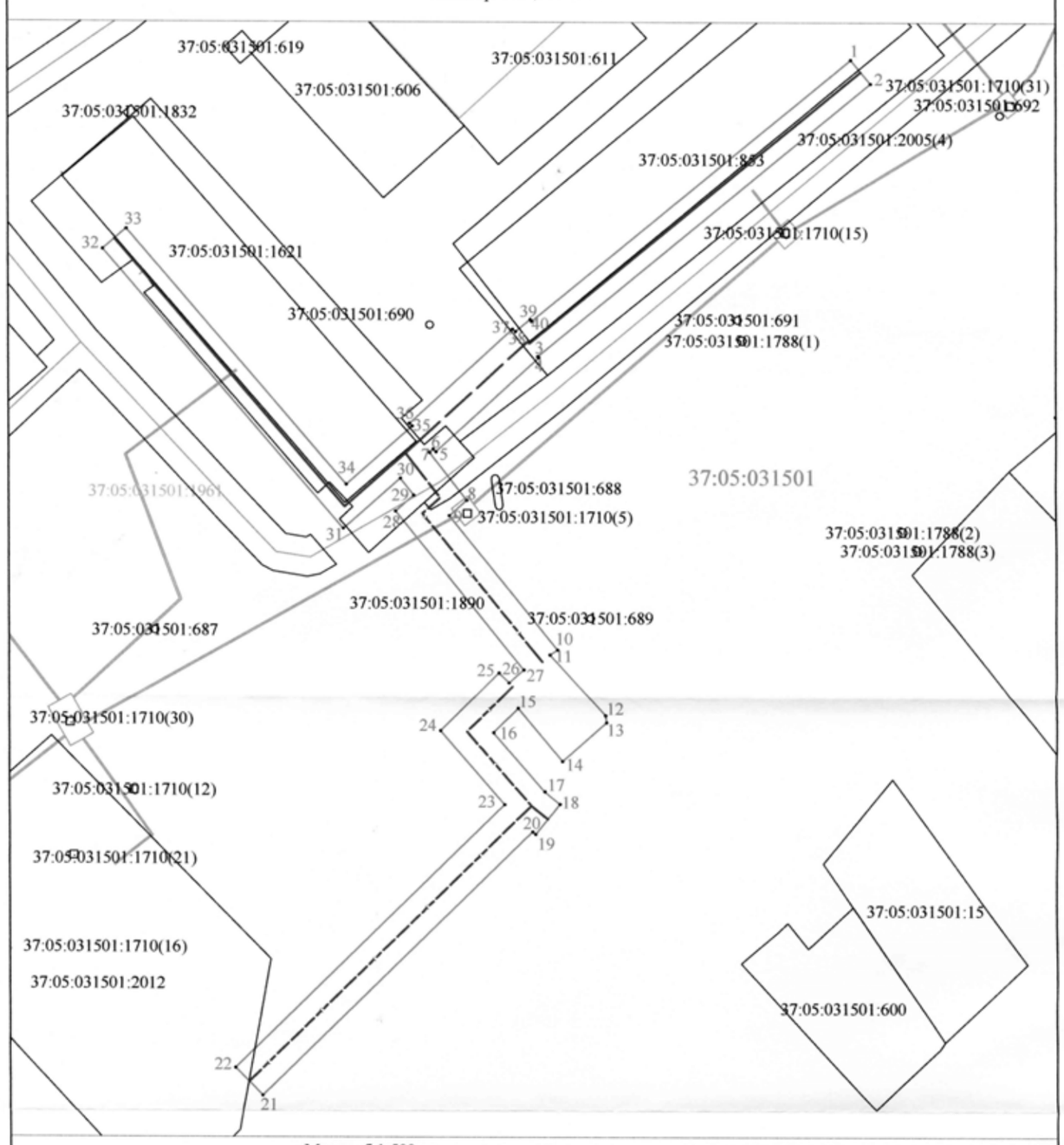

Масштаб 1:500

Используемые условные знаки и обозначения:

- границы зоны с особыми условиями использования территории
- • 1 - обозначение характерных точек границ зоны
- 37:05:031501:606 - границы и номер земельных участков, сведения о которых внесены в ЕГРН
- 37:05:031501 - границы и номер кадастрового квартала
- подземный газопровод
- 37:05:031501:1961 - границы и номер объектов капитального строительства
- наземный газопровод

Подпись _____ Дата "20" января 2020 г.

Место для оттиска печати кадастрового инженера, выполнившего описание местоположения границ объекта

Официальные материалы публикуются в полном соответствии с их электронными версиями. Стилистика и пунктуация оригинала сохранены.

ДЕПАРТАМЕНТ УПРАВЛЕНИЯ ИМУЩЕСТВОМ ИВАНОВСКОЙ ОБЛАСТИ
РАСПОРЯЖЕНИЕ

от 02. 04. 2020 № 90

г. Иваново

Об установлении зоны с особыми условиями использования территории

В соответствии с Гражданским кодексом Российской Федерации, Земельным кодексом Российской Федерации, Федеральным законом от 13.07.2015 № 218-ФЗ "О государственной регистрации недвижимости", Федеральным законом от 24.07.2007 № 221-ФЗ "О кадастровой деятельности", Федеральным законом от 31.03.1999 № 69-ФЗ "О газоснабжении в Российской Федерации", Правилами охраны газораспределительных сетей, утвержденными постановлением Правительства Российской Федерации от 20.11.2000 № 878, Постановлением Правительства РФ от 31.12.2015 № 1532 "Об утверждении Правил предоставления документов, направляемых или предоставляемых в соответствии с частями 1, 3 – 13, 15, 15.1 статьи 32 Федерального закона "О государственной регистрации недвижимости" в федеральный орган исполнительной власти (его территориальные органы), уполномоченный Правительством Российской Федерации на осуществление государственного кадастрового учета, государственной регистрации прав, ведение Единого государственного реестра недвижимости и предоставление сведений, содержащихся в Едином государственном реестре недвижимости", Положением о Департаменте управления имуществом Ивановской области, утвержденным постановлением Правительства Ивановской области от 08.02.2013 № 31-п, на основании обращения АО "Газпром газораспределение Иваново" от 04.03.2020 № ДЩ-10-09/572, зарегистрированного в Департаменте 04.03.2020 за № ДУИ-749-20:

1. Установить зону с особыми условиями использования территории (охранную зону газораспределительной сети) в отношении объекта: Строительство газопровода высокого давления I категории по территории ОАО "Ивановский Бройлер" в районе с. Подвязновский Ивановского района Ивановской области, назначение: сооружения коммунального хозяйства, протяженность 1916 м, кадастровый номер 37:05:000000:1168; адрес: Ивановская область, Ивановский район, в районе с. Подвязновский (далее – Объект).

2. Границы зоны с особыми условиями использования территории устанавливаются на основании описания местоположения границ зоны с особыми условиями использования территории Объекта, выполненными кадастровым инженером О. В. Чувашовой 23.01.2020 (прилагается).

3. На земельные участки в границах зоны с особыми условиями использования территории наложить ограничения (обременения), предусмотренные пунктами 14, 15, 16 Правил охраны газораспределительных сетей, утвержденных постановлением Правительства Российской Федерации от 20.11.2000 № 878.

4. Зона с особыми условиями использования территории устанавливается на срок эксплуатации Объекта.

5. Обязанность акционерного общества "Газпром газораспределение Иваново" (ИНН 3730006498; ОГРН 1023700530611; КПП 370201001; место нахождения юридического лица 153020, Ивановская область, город Иваново, улица Окуловой, 59), являющегося правообладателем Объекта, по возмещению убытков лицам, указанным в статье 57.1 Земельного кодекса Российской Федерации, наступает со дня внесения сведений о зоне с особыми условиями использования территории Объекта в Единый государственный реестр недвижимости.

6. Кадастровому инженеру О. В. Чувашовой в срок не более 3 рабочих дней с даты подписания настоящего распоряжения представить в Департамент описание местоположения границ зоны с особыми условиями использования территории в форме электронного документа, заверенного усиленной квалифицированной электронной подписью кадастрового инженера, оформленного в соответствии с требованиями законодательства Российской Федерации.

7. Отделу земельной политики не позднее пяти рабочих дней с даты подписания настоящего распоряжения направить настоящее распоряжение:
- в Администрацию Подвязновского сельского поселения Ивановского муниципального района Ивановской области;
- в БУ "Ивановские газеты" для официального опубликования в информационном издании "Ивановская газета".

8. Настоящее распоряжение вступает в силу с даты официального опубликования.

Начальник Департамента управления имуществом Ивановской области С. Ю. Рощин

Полный текст Распоряжения с приложениями читайте на сайте ivgazeta.ru

ДЕПАРТАМЕНТ УПРАВЛЕНИЯ ИМУЩЕСТВОМ ИВАНОВСКОЙ ОБЛАСТИ
РАСПОРЯЖЕНИЕ

от 02. 04. 2020 № 91

г. Иваново

Об установлении зоны с особыми условиями использования территории

В соответствии с Гражданским кодексом Российской Федерации, Земельным кодексом Российской Федерации, Федеральным законом от 13.07.2015 № 218-ФЗ "О государственной регистрации недвижимости", Федеральным законом от 24.07.2007 № 221-ФЗ "О кадастровой деятельности", Федеральным законом от 31.03.1999 № 69-ФЗ "О газоснабжении в Российской Федерации", Правилами охраны газораспределительных сетей, утвержденными постановлением Правительства Российской Федерации от 20.11.2000 № 878, Постановлением Правительства РФ от 31.12.2015 № 1532 "Об утверждении Правил предоставления документов, направляемых или предоставляемых в соответствии с частями 1, 3 – 13, 15, 15.1 статьи 32 Федерального закона "О государственной регистрации недвижимости" в федеральный орган исполнительной власти (его территориальные органы), уполномоченный Правительством Российской Федерации на осуществление государственного кадастрового учета, государственной регистрации прав, ведение Единого государственного реестра недвижимости и предоставление сведений, содержащихся в Едином государственном реестре недвижимости", Положением о Департаменте управления имуществом Ивановской области, утвержденным постановлением Правительства Ивановской области от 08.02.2013 № 31-п, на основании обращения АО "Газпром газораспределение Иваново" от 04.03.2020 № ДЩ-10-09/574, зарегистрированного в Департаменте 04.03.2020 за № ДУИ-745-20:

1. Установить зону с особыми условиями использования территории (охранную зону газораспределительной сети) в отношении объекта: газопровод высокого и низкого давления с заменой ГРП № 12 на ГРПШ13-2Н-У1, назначение: газопровод высокого и низкого давления, протяженность 73 м, кадастровый номер 37:09:010403:189; адрес: Ивановская область, р-н Лежневкий, с. Шилыково (далее – Объект).

2. Границы зоны с особыми условиями использования территории устанавливаются на основании описания местоположения границ зоны с особыми условиями использования территории Объекта, выполненными кадастровым инженером О. В. Чувашовой 17.01.2020 (прилагается).

3. На земельные участки в границах зоны с особыми условиями использования территории наложить ограничения (обременения), предусмотренные пунктами 14, 15, 16 Правил охраны газораспределительных сетей, утвержденных постановлением Правительства Российской Федерации от 20.11.2000 № 878.

4. Зона с особыми условиями использования территории устанавливается на срок эксплуатации Объекта.

5. Обязанность акционерного общества "Газпром газораспределение Иваново" (ИНН 3730006498; ОГРН 1023700530611; КПП 370201001; место нахождения юридического лица 153020, Ивановская область, город Иваново, улица Окуловой, 59), являющегося правообладателем Объекта, по возмещению убытков лицам, указанным в статье 57.1 Земельного кодекса Российской Федерации, наступает со дня внесения сведений о зоне с особыми условиями использования территории Объекта в Единый государственный реестр недвижимости.

6. Кадастровому инженеру О. В. Чувашовой в срок не более 3 рабочих дней с даты подписания настоящего распоряжения представить в Департамент описание местоположения границ зоны с особыми условиями использования территории в форме электронного документа, заверенного усиленной квалифицированной электронной подписью кадастрового инженера, оформленного в соответствии с требованиями законодательства Российской Федерации.

7. Отделу земельной политики не позднее пяти рабочих дней с даты подписания настоящего распоряжения направить настоящее распоряжение:
- в Администрацию Шилыковского сельского поселения Лежневского муниципального района Ивановской области;
- в БУ "Ивановские газеты" для официального опубликования в информационном издании "Ивановская газета".

8. Настоящее распоряжение вступает в силу с даты официального опубликования.

Начальник Департамента управления имуществом Ивановской области С. Ю. Рощин

Полный текст Распоряжения с приложениями читайте на сайте ivgazeta.ru

ДЕПАРТАМЕНТ УПРАВЛЕНИЯ ИМУЩЕСТВОМ ИВАНОВСКОЙ ОБЛАСТИ
РАСПОРЯЖЕНИЕ

от 01.04.2020 № 89-1

г. Иваново

Об установлении зоны с особыми условиями использования территории

В соответствии с Гражданским кодексом Российской Федерации, Земельным кодексом Российской Федерации, Федеральным законом от 13.07.2015 № 218-ФЗ "О государственной регистрации недвижимости", Федеральным законом от 24.07.2007 № 221-ФЗ "О кадастровой деятельности", Федеральным законом от 31.03.1999 № 69-ФЗ "О газоснабжении в Российской Федерации", Правилами охраны газораспределительных сетей, утвержденными постановлением Правительства Российской Федерации от 20.11.2000 № 878, Постановлением Правительства РФ от 31.12.2015 № 1532 "Об утверждении Правил предоставления документов, направляемых или предоставляемых в соответствии с частями 1, 3 – 13, 15, 15.1 статьи 32 Федерального закона "О государственной регистрации недвижимости" в федеральный орган исполнительной власти (его территориальные органы), уполномоченный Правительством Российской Федерации на осуществление государственного кадастрового учета, государственной регистрации прав, ведение Единого государственного реестра недвижимости и предоставление сведений, содержащихся в Едином государственном реестре недвижимости", Положением о Департаменте управления имуществом Ивановской области, утвержденным постановлением Правительства Ивановской области от 08.02.2013 № 31-п, на основании обращения Прохоровой Н.Е. от 04.03.2020 № 11, действующей по доверенности от 21.02.2020 № 10-01/89 в интересах Акционерного общества "Газпром газораспределение Иваново" (зарегистрировано в Департаменте 04.03.2020 за № ДУИ-755-20):

1. Установить зону с особыми условиями использования территории (охранную зону газораспределительной сети) в отношении объекта: Газопровод по ул. Вихрева 80 кв. жилой дом №70, назначение: Газоснабжение, протяженность 36 м, кадастровый номер 37:28:030419:18; адрес: Ивановская область, г Шуя, ул Вихрева (далее – Объект).

2. Границы зоны с особыми условиями использования территории устанавливаются на основании описания местоположения границ зоны с особыми условиями использования территории Объекта, выполненного кадастровым инженером Ю. А. Ветюговой 02.03.2020 (прилагается).

3. На земельные участки в границах зоны с особыми условиями использования территории наложить ограничения (обременения), предусмотренные пунктами 14, 15, 16 Правил охраны газораспределительных сетей, утвержденных постановлением Правительства Российской Федерации от 20.11.2000 № 878.

4. Зона с особыми условиями использования территории устанавливается на период эксплуатации Объекта.

5 Обязанность акционерного общества "Газпром газораспределение Иваново" (ИНН 3730006498; ОГРН 1023700530611; КПП 370201001; место нахождения юридического лица 153020, Ивановская область, город Иваново, улица Окуловой, 59), являющегося правообладателем Объекта, по возмещению убытков лицам, указанным в статье 57.1 Земельного кодекса Российской Федерации, наступает со дня внесения сведений о зоне с особыми условиями использования территории Объекта в Единый государственный реестр недвижимости.

6. Кадастровому инженеру Ю. А. Ветюговой в срок не более 3 рабочих дней с даты подписания настоящего распоряжения представить в Департамент описание местоположения границ зоны с особыми условиями использования территории в форме электронного документа, заверенного усиленной квалифицированной электронной подписью кадастрового инженера, оформленного в соответствии с требованиями законодательства Российской Федерации.

7. Отделу земельной политики не позднее пяти рабочих дней с даты подписания настоящего распоряжения направить настоящее распоряжение:
- в Администрацию городского округа Шуя Ивановской области;
- в БУ "Ивановские газеты" для официального опубликования в информационном издании "Ивановская газета".

8. Настоящее распоряжение вступает в силу с даты официального опубликования.

Начальник Департамента управления имуществом Ивановской области С. Ю. Рощин

Полный текст Распоряжения с приложениями читайте на сайте ivgazeta.ru

ДЕПАРТАМЕНТ УПРАВЛЕНИЯ ИМУЩЕСТВОМ ИВАНОВСКОЙ ОБЛАСТИ
РАСПОРЯЖЕНИЕ

от 01.04.2020 № 89-2

г. Иваново

Об установлении зоны с особыми условиями использования территории

В соответствии с Гражданским кодексом Российской Федерации, Земельным кодексом Российской Федерации, Федеральным законом от 13.07.2015 № 218-ФЗ "О государственной регистрации недвижимости", Федеральным законом от 24.07.2007 № 221-ФЗ "О кадастровой деятельности", Федеральным законом от 31.03.1999 № 69-ФЗ "О газоснабжении в Российской Федерации", Правилами охраны газораспределительных сетей, утвержденными постановлением Правительства Российской Федерации от 20.11.2000 № 878, Постановлением Правительства РФ от 31.12.2015 № 1532 "Об утверждении Правил предоставления документов, направляемых или предоставляемых в соответствии с частями 1, 3 – 13, 15, 15.1 статьи 32 Федерального закона "О государственной регистрации недвижимости" в федеральный орган исполнительной власти (его территориальные органы), уполномоченный Правительством Российской Федерации на осуществление государственного кадастрового учета, государственной регистрации прав, ведение Единого государственного реестра недвижимости и предоставление сведений, содержащихся в Едином государственном реестре недвижимости", Положением о Департаменте управления имуществом Ивановской области, утвержденным постановлением Правительства Ивановской области от 08.02.2013 № 31-п, на основании обращения Прохоровой Н.Е. от 04.03.2020 № 11, действующей по доверенности от 21.02.2020 № 10-01/89 в интересах Акционерного общества "Газпром газораспределение Иваново" (зарегистрировано в Департаменте 04.03.2020 за № ДУИ-754-20):

1. Установить зону с особыми условиями использования территории (охранную зону газораспределительной сети) в отношении объекта: Газопровод по Коммунальный пер. кот. бани (от ул.Вихрева), назначение: Сооружение, протяженность 371 м, кадастровый номер 37:28:000000:160; адрес: Ивановская область, Шуйский р-н, г. Шуя, ул.Вихрева-Коммунальный переулок (далее – Объект).

2. Границы зоны с особыми условиями использования территории устанавливаются на основании описания местоположения границ зоны с особыми условиями использования территории Объекта, выполненного кадастровым инженером Ю. А. Ветюговой 02.03.2020 (прилагается).

3. На земельные участки в границах зоны с особыми условиями использования территории наложить ограничения (обременения), предусмотренные пунктами 14, 15, 16 Правил охраны газораспределительных сетей, утвержденных постановлением Правительства Российской Федерации от 20.11.2000 № 878.

4. Зона с особыми условиями использования территории устанавливается на период эксплуатации Объекта.

5 Обязанность акционерного общества "Газпром газораспределение Иваново" (ИНН 3730006498; ОГРН 1023700530611; КПП 370201001; место нахождения юридического лица 153020, Ивановская область, город Иваново, улица Окуловой, 59), являющегося правообладателем Объекта, по возмещению убытков лицам, указанным в статье 57.1 Земельного кодекса Российской Федерации, наступает со дня внесения сведений о зоне с особыми условиями использования территории Объекта в Единый государственный реестр недвижимости.

6. Кадастровому инженеру Ю. А. Ветюговой в срок не более 3 рабочих дней с даты подписания настоящего распоряжения представить в Департамент описание местоположения границ зоны с особыми условиями использования территории в форме электронного документа, заверенного усиленной квалифицированной электронной подписью кадастрового инженера, оформленного в соответствии с требованиями законодательства Российской Федерации.

7. Отделу земельной политики не позднее пяти рабочих дней с даты подписания настоящего распоряжения направить настоящее распоряжение:
- в Администрацию городского округа Шуя Ивановской области;
- в БУ "Ивановские газеты" для официального опубликования в информационном издании "Ивановская газета".

8. Настоящее распоряжение вступает в силу с даты официального опубликования.

Начальник Департамента управления имуществом Ивановской области С. Ю. Рощин

Полный текст Распоряжения с приложениями читайте на сайте ivgazeta.ru

ДЕПАРТАМЕНТ УПРАВЛЕНИЯ ИМУЩЕСТВОМ ИВАНОВСКОЙ ОБЛАСТИ
РАСПОРЯЖЕНИЕ

от 02.04. 2020 № 91-1

г. Иваново

Об установлении зоны с особыми условиями использования территории

В соответствии с Гражданским кодексом Российской Федерации, Земельным кодексом Российской Федерации, Федеральным законом от 13.07.2015 № 218-ФЗ "О государственной регистрации недвижимости", Федеральным законом от 24.07.2007 № 221-ФЗ "О кадастровой деятельности", Федеральным законом от 31.03.1999 № 69-ФЗ "О газоснабжении в Российской Федерации", Правилами охраны газораспределительных сетей, утвержденными постановлением Правительства Российской Федерации от 20.11.2000 № 878, Постановлением Правительства РФ от 31.12.2015 № 1532 "Об утверждении Правил предоставления документов, направляемых или предоставляемых в соответствии с частями 1, 3 – 13, 15, 15.1 статьи 32 Федерального закона "О государственной регистрации недвижимости" в федеральный орган исполнительной власти (его территориальные органы), уполномоченный Правительством Российской Федерации на осуществление государственного кадастрового учета, государственной регистрации прав, ведение Единого государственного реестра недвижимости и предоставление сведений, содержащихся в Едином государственном реестре недвижимости", Положением о Департаменте управления имуществом Ивановской области, утвержденным постановлением Правительства Ивановской области от 08.02.2013 № 31-п, на основании обращения АО "Газпром газораспределение Иваново" от 04.03..2020 № ДЩ-10-09/575, зарегистрированного в Департаменте 04.03.2020 за № ДУИ-748-20:

1. Установить зону с особыми условиями использования территории (охранную зону газораспределительной сети) в отношении объекта: Техническое перевооружение газопроводов с истекшим нормативным сроком эксплуатации Р=0,3 Мпа от ГРП № 18 к котельной и Р=0,005 МПа к жилому дому № 1 по ул. Ленина в с. Чернореченский Ивановского муниципального района Ивановской области, назначение: Газопровод, протяженность 306 м, кадастровый номер 37:05:031501:1890; адрес: Ивановская область, р-н Ивановский, с. Чернореченский, ул. Ленина (далее – Объект).

2. Границы зоны с особыми условиями использования территории устанавливаются на основании описания местоположения границ зоны с особыми условиями использования территории Объекта, выполненного кадастровым инженером О.В. Чувашовой 20.01.2020 (прилагается).

3. На земельные участки в границах зоны с особыми условиями использования территории наложить ограничения (обременения), предусмотренные пунктами 14, 15, 16 Правил охраны газораспределительных сетей, утвержденных постановлением Правительства Российской Федерации от 20.11.2000 № 878.

4. Зона с особыми условиями использования территории устанавливается на период эксплуатации Объекта.

5. Обязанность акционерного общества "Газпром газораспределение Иваново" (ИНН 3730006498; ОГРН 1023700530611; КПП 370201001; место нахождения юридического лица 153020, Ивановская область, город Иваново, улица Окуловой, 59), являющегося правообладателем Объекта, по возмещению убытков лицам, указанным в статье 57.1 Земельного кодекса Российской Федерации, наступает со дня внесения сведений о зоне с особыми условиями использования территории Объекта в Единый государственный реестр недвижимости.

6. Кадастровому инженеру О.В. Чувашовой в срок не более 3 рабочих дней с даты подписания настоящего распоряжения представить в Департамент описание местоположения границ зоны с особыми условиями использования территории в форме электронного документа, заверенного усиленной квалифицированной электронной подписью кадастрового инженера, оформленного в соответствии с требованиями законодательства Российской Федерации.

7. Отделу земельной политики не позднее пяти рабочих дней с даты подписания настоящего распоряжения направить настоящее распоряжение:
- в Администрацию Чернореченского сельского поселения Ивановского муниципального района Ивановской области;
- в БУ "Ивановские газеты" для официального опубликования в информационном издании "Ивановская газета".

8. Настоящее распоряжение вступает в силу с даты официального опубликования.

Начальник Департамента управления имуществом Ивановской области С. Ю. Рощин

Полный текст Распоряжения с приложениями читайте на сайте ivgazeta.ru

УКАЗ
ГУБЕРНАТОРА ИВАНОВСКОЙ ОБЛАСТИ

от 09.04.2020 № 44-уг

г. Иваново

О введении на территории Ивановской области особого противопожарного режима и на период его действия режима повышенной готовности

В соответствии с пунктом 5 статьи 11, статьей 53.5 Лесного кодекса Российской Федерации, статьей 4.1 Федерального закона от 21.12.1994 № 68-ФЗ «О защите населения и территорий от чрезвычайных ситуаций природного и техногенного характера», статьями 18, 30 Федерального закона от 21.12.1994 № 69-ФЗ «О пожарной безопасности», пунктом 37 Правил пожарной безопасности в лесах, утвержденных постановлением Правительства Российской Федерации от 30.06.2007 № 417, пунктом 17 Правил противопожарного режима в Российской Федерации, утвержденных постановлением Правительства Российской Федерации от 25.04.2012 № 390, приказом Минприроды России от 06.09.2016 № 457 «Об утверждении Порядка ограничения пребывания граждан в лесах и въезда в них транспортных средств, проведения в лесах определенных видов работ в целях обеспечения пожарной безопасности в лесах и Порядка ограничения пребывания граждан в лесах и въезда в них транспортных средств, проведения в лесах определенных видов работ в целях обеспечения санитарной безопасности в лесах», пунктом 9 Порядка использования открытого огня и разведения костров на землях сельскохозяйственного назначения и землях запаса, утвержденного приказом МЧС России от 26.01.2016 № 26, в целях избежания возникновения сложной пожароопасной ситуации, связанной с наступлением продолжительных майских праздничных дней, **постановляю:**

1. Ввести на территории Ивановской области особый противопожарный режим с 15.04.2020 по 05.05.2020.

2. На период действия особого противопожарного режима:

2.1. Ввести режим повышенной готовности на территории Ивановской области для органов управления и сил Ивановской областной подсистемы единой государственной системы предупреждения и ликвидации чрезвычайных ситуаций.

2.2. Установить следующие дополнительные требования пожарной безопасности:

2.2.1. Ограничить пребывание граждан в лесах Ивановской области и въезд в них транспортных средств.

2.2.2. Запретить разведение костров, проведение пожароопасных работ, работ с использованием открытого огня в лесах, на торфяниках и прилегающих к ним территориях.

2.3. Комитету Ивановской области по лесному хозяйству:

2.3.1. Организовать ежедневное патрулирование лесных участков с соблюдением кратности патрулирования.

2.3.2. Организовать круглосуточное дежурство ответственных работников, в том числе в лесничествах.

2.3.3. Обеспечить своевременную передачу информации об осложнении пожарной обстановки и фактах возгораний в лесах Ивановской области в Центр управления в кризисных ситуациях Главного управления МЧС России по Ивановской области, а также всем заинтересованным структурам и ведомствам по согласованным формам предоставления информации.

2.3.4. Обеспечить организацию своевременного тушения лесных пожаров.

2.4. Автономному государственному учреждению Ивановской области «Центр по охране лесов Ивановской области» обеспечить:

2.4.1. Работу региональной диспетчерской службы в круглосуточном режиме.

2.4.2. Постоянную готовность сил и средств тушения лесных пожаров.

2.4.3. Своевременную доставку сил и средств тушения лесных пожаров к месту проведения работ.

2.4.4. Своевременное привлечение дополнительных сил и средств для тушения лесных пожаров, их локализации и ограничения распространения.

2.4.5. Увеличение кратности патрулирования лесных участков.

2.5. Рекомендовать главам муниципальных образований Ивановской области:

2.5.1. Организовать работу по контролю исполнения мероприятий, установленных настоящим указом, в пределах компетенции.

2.5.2. Организовать силами добровольных пожарных патрулирование населенных пунктов, прилегающих к лесным массивам, а также проведение еженедельной разъяснительной работы с гражданами о мерах пожарной безопасности и действиях при пожаре, в том числе через средства массовой информации.

2.5.3. Проверить условия для забора воды, предназначенной для пожаротушения, из источников наружного водоснабжения (пожарных гидрантов, противопожарных водоемов), расположенных на территории поселений, городских округов Ивановской области.

2.5.4. Организовать проведение мероприятий, исключающих возможность перехода огня при лесных и торфяных пожарах на здания и сооружения (устройство защитных противопожарных полос, удаление сухой растительности и т.д.) в населенных пунктах, расположенных в лесных массивах или непосредственной близости от них.

2.5.5. Организовать оповещение населения о возникших лесных пожарах и угрозе их распространения на населенные пункты и обеспечить ежедневное информирование населения о складывающейся пожарной опасности в лесах по условиям погоды.

2.5.6. Организовать подготовку для возможного использования в тушении пожаров имеющейся водовозной и землеройной техники.

2.5.7. Провести проверку наличия и состояния телефонной связи населенных пунктов для экстренного вызова оперативных служб.

2.6. Рекомендовать руководителям организаций независимо от организационно-правовых форм и форм собственности, расположенных на территории Ивановской области:

2.6.1. Обеспечить регулярную очистку объектов и прилегающих к ним территорий, в том числе в пределах противопожарных расстояний между объектами, от горючих отходов, мусора, тары и сухой растительности.

2.6.2. Создать условия по исправному содержанию дорог, проездов и подъездов к зданиям, сооружениям и строениям, открытым складам, наружным пожарным лестницам и пожарным гидрантам (водоемам).

2.6.3. Организовать разъяснительную работу с работниками по соблюдению мер пожарной безопасности в летний пожароопасный период.

2.6.4. Обеспечить исправность техники, привлекаемой для тушения пожаров.

2.7. Рекомендовать арендаторам лесных участков:

2.7.1. Обеспечить полную готовность сил и средств пожаротушения.

2.7.2. Организовать ежедневное патрулирование лесных участков, предоставленных в аренду, с соблюдением кратности патрулирования.

2.7.3. Своевременно предоставлять информацию о пожарной ситуации в диспетчерскую службу автономного государственного учреждения Ивановской области «Центр по охране лесов Ивановской области».

2.7.4. Обеспечить своевременное принятие мер по недопущению распространения лесных пожаров на арендуемых лесных участках.

2.8. Рекомендовать Главному управлению МЧС России по Ивановской области обеспечить координацию деятельности по патрулированию территорий муниципальных образований Ивановской области на предмет выявления и пресечения административных правонарушений в области пожарной безопасности, а также для проведения разъяснительной работы с гражданами о мерах пожарной безопасности и действиях при пожаре.

2.9. Рекомендовать УМВД России по Ивановской области:

2.9.1. Обеспечить охрану общественного порядка в условиях особого противопожарного режима.

2.9.2. Оказать содействие комитету Ивановской области по лесному хозяйству в осуществлении мероприятий по ограничению пребывания граждан в лесах Ивановской области и въезду в них транспортных средств.

2.9.3. Организовать оповещение населения об угрозе перехода огня на населенные пункты, находящиеся в радиусе 5 километров от лесного пожара, посредством использования громкоговорящих устройств, размещенных на транспортных средствах.

3. Департаменту внутренней политики Ивановской области организовать информирование населения о пожарной опасности в Ивановской области.

4. Опубликовать настоящий указ в информационном издании «Ивановская газета».

Губернатор Ивановской области С.С. Воскресенский

ИНФОРМАЦИОННОЕ СООБЩЕНИЕ О ПРОВЕДЕНИИ ОТКРЫТОГО АУКЦИОНА В ЭЛЕКТРОННОЙ ФОРМЕ ПО ПРОДАЖЕ АРЕСТОВАННОГО ИМУЩЕСТВА №13

Основание проведения торгов – постановления судебных приставов-исполнителей о передаче арестованного имущества на реализацию.

Дата начала приема заявок на участие в аукционе "11" апреля 2020 г., дата окончания – "27" апреля 2020 г. в 16:00 по московскому времени. Заявки подаются через электронную площадку в соответствии с аукционной документацией, размещенной на сайте www.torgi.gov.ru, на сайте электронной площадки https://www.rts-tender.ru.

Определение участников аукциона – "29" апреля 2020 г. в 10.00 по московскому времени.

Торги проводятся в форме электронного аукциона на электронной торговой площадке, находящейся в сети интернет по адресу https://www.rts-tender.ru. Дата проведения: "30" апреля 2020 г. в 10:00 по московскому времени.

Наименование, состав и характеристика заложенного имущества, выставляемого на торги:

ЛОТ №1. 1. Земельный участок, площадью 3200кв.м, кадастровый №37:15:030229:9, категория земель: земли населенных пунктов, разрешенное использование: для ведения личного подсобного хозяйства, расположенный по адресу: Ивановская область, Родниковский район, с. Воронцово, д.36. 2. Жилой дом, кадастровый №37:15:030229:215, расположенный по адресу: Ивановская область, Родниковский район, с. Воронцово, д.36. Дом деревянный, не жилой, окна частично выбиты, терраса сломана, забор упал, электричество не подведено. Залог, залогодержатель: ООО "АГЕНТСТВО ДЕРЖАВА". Собственник имущества: Жороев А. Начальная цена продажи – 483 973,54 рублей (НДС не облагается). Сумма задатка – 24 198,68 рублей – 5% от начальной стоимости. Шаг аукциона – 4 839,74 рублей – 1% от начальной стоимости.

Информация об иных установленных правах третьих лиц на вышеуказанное имущество (ЛОТ№1) у Продавца отсутствует.

Данное информационное сообщение является публичной офертой для заключения договора о задатке в соответствии со статьей 437 ГК РФ, а подача претендентом заявки и перечисление задатка являются акцептом такой оферты, после чего договор о задатке считается заключенным.

Заявители обязаны внести задаток в необходимом размере до окончания приема заявок по реквизитам Электронной площадки "РТС-Тендер":

Получатель ООО "РТС-тендер"
Наименование банка МОСКОВСКИЙ ФИЛИАЛ ПАО "СОВКОМБАНК" г. Москва
Расчетный счёт 40702810600005001156
Корр. счёт 30101810945250000967
БИК 044525967
ИНН 7710357167
КПП 773001001

Назначение платежа: "Внесение гарантийного обеспечения по Соглашению о внесении гарантийного обеспечения, № аналитического счета ___________________".

Все вопросы, касающиеся проведения торгов, но не нашедшие отражения в настоящем извещении, регулируются в соответствии с законодательством РФ. Получить дополнительную информацию о торгах и о правилах их проведения, ознакомиться с формой заявки, можно на официальном сайте http://www.torgi.gov.ru, сайте электронной торговой площадки на сайте https://www.rts-tender.ru, ознакомиться с документацией о предмете торгов можно по предварительной записи по телефону 8(4932)41-82-30, а также путем направления запроса по электронной почте продавца либо через личный кабинет на электронной площадке "РТС-Тендер".

ДЕПАРТАМЕНТ УПРАВЛЕНИЯ ИМУЩЕСТВОМ ИВАНОВСКОЙ ОБЛАСТИ
РАСПОРЯЖЕНИЕ

от 01.04.2020 № 89-3

г. Иваново

Об установлении зоны с особыми условиями использования территории

В соответствии с Гражданским кодексом Российской Федерации, Земельным кодексом Российской Федерации, Федеральным законом от 13.07.2015 № 218-ФЗ "О государственной регистрации недвижимости", Федеральным законом от 24.07.2007 № 221-ФЗ "О кадастровой деятельности", Федеральным законом от 31.03.1999 № 69-ФЗ "О газоснабжении в Российской Федерации", Правилами охраны газораспределительных сетей, утвержденными постановлением Правительства Российской Федерации от 20.11.2000 № 878, Постановлением Правительства РФ от 31.12.2015 № 1532 "Об утверждении Правил предоставления документов, направляемых или предоставляемых в соответствии с частями 1, 3 – 13, 15, 15.1 статьи 32 Федерального закона "О государственной регистрации недвижимости" в федеральный орган исполнительной власти (его территориальные органы), уполномоченный Правительством Российской Федерации на осуществление государственного кадастрового учета, государственной регистрации прав, ведение Единого государственного реестра недвижимости и предоставление сведений, содержащихся в Едином государственном реестре недвижимости", Положением о Департаменте управления имуществом Ивановской области, утвержденным постановлением Правительства Ивановской области от 08.02.2013 № 31-п, на основании обращения Прохоровой Н.Е. от 04.03.2020 № 11, действующей по доверенности от 21.02.2020 № 10-01/89 в интересах Акционерного общества "Газпром газораспределение Иваново" (зарегистрировано в Департаменте 04.03.2020 за № ДУИ-753-20):

1. Установить зону с особыми условиями использования территории (охранную зону газораспределительной сети) в отношении объекта: Газопровод на ул. Кооперативная, 14 63-х квартирный дом, назначение: Газопровод по ул. Кооперативная, 14 63-х квартирный дом- низкого давления, протяженность 31 м, кадастровый номер 37:28:050708:123; адрес: Ивановская область, г. Шуя, ул. Кооперативная, д. 14 (далее – Объект).

2. Границы зоны с особыми условиями использования территории устанавливаются на основании описания местоположения границ зоны с особыми условиями использования территории Объекта, выполненного кадастровым инженером Ю. А. Ветюговой 02.03.2020 (прилагается).

3. На земельные участки в границах зоны с особыми условиями использования территории наложить ограничения (обременения), предусмотренные пунктами 14, 15, 16 Правил охраны газораспределительных сетей, утвержденных постановлением Правительства Российской Федерации от 20.11.2000 № 878.

4. Зона с особыми условиями использования территории устанавливается на период эксплуатации Объекта.

5 Обязанность акционерного общества "Газпром газораспределение Иваново" (ИНН 3730006498; ОГРН 1023700530611; КПП 370201001; место нахождения юридического лица 153020, Ивановская область, город Иваново, улица Окуловой, 59), являющегося правообладателем Объекта, по возмещению убытков лицам, указанным в статье 57.1 Земельного кодекса Российской Федерации, наступает со дня внесения сведений о зоне с особыми условиями использования территории Объекта в Единый государственный реестр недвижимости.

6. Кадастровому инженеру Ю. А. Ветюговой в срок не более 3 рабочих дней с даты подписания настоящего распоряжения представить в Департамент описание местоположения границ зоны с особыми условиями использования территории в форме электронного документа, заверенного усиленной квалифицированной электронной подписью кадастрового инженера, оформленного в соответствии с требованиями законодательства Российской Федерации.

7. Отделу земельной политики не позднее пяти рабочих дней с даты подписания настоящего распоряжения направить настоящее распоряжение:
- в Администрацию городского округа Шуя Ивановской области;
- в БУ "Ивановские газеты" для официального опубликования в информационном издании "Ивановская газета".

8. Настоящее распоряжение вступает в силу с даты официального опубликования.

Начальник Департамента управления имуществом Ивановской области С. Ю. Рощин

Полный текст Распоряжения с приложениями читайте на сайте ivgazeta.ru

ИЗВЕЩЕНИЕ О ПРОДАЖЕ ЗЕМЕЛЬНЫХУЧАСТКОВ

Муниципальное образование Майдаковское сельское поселение, от имени которого действует Администрация Майдаковского сельского поселения Палехского муниципального района в соответствии с ч. 5.1 ст. 10 Федерального закона от 24 июля 2002 года № 101-ФЗ "Об обороте земель сельскохозяйственного назначения" сообщает о возможности приобретения земельных участков из земель сельскохозяйственного назначения, предназначенных для сельскохозяйственного использования, выделенных в счет земельных долей и находящихся в муниципальной собственности, с кадастровым номером 37:11:000000:690, площадью 2920000 кв.м, расположенный по адресу: Ивановская область, Палехский район, в районе д. Еремкино, с кадастровым номером 37:11:010301:172, площадью 2920000кв.м,расположенный по адресу: Ивановская область, Палехский район, в районе д.Осиновец,с кадастровым номером 37:11:010312:195, площадью 1095000 кв.м, расположенный по адресу: Ивановская область, Палехский район, в районе д. Зубиха сельскохозяйственной организацией или крестьянским (фермерским) хозяйством, использующим такой земельный участок. С заявлением о заключении договора купли – продажи земельного участка обращаться по адресу: Ивановская область, Палехский район, с. Майдаково, ул. Центральная, д.28. Дополнительную информацию можно получить по телефону: 8 (49334)2-41-63.

Ивановский областной суд, рассмотрев в открытом судебном заседании административное дело по административному исковому заявлению общества с ограниченной ответственностью "Водоканал-сервис" к Департаменту энергетики и тарифов Ивановской области о признании недействующим в части постановления Департамента энергетики и тарифов Ивановской области от 20 декабря 2018 года № 239-к/14 "Об установлении тарифов в сфере холодного водоснабжения и водоотведения для организаций, оказывающих услуги потребителям городского округа Кинешма" решил административное исковое заявление ООО "Водоканал-сервис" удовлетворить.

Признать недействующим с момента вступления решения в суда в законную силу постановление Департамента энергетики и тарифов Ивановской области от 20 декабря 2018 года № 239-к/14 "Об установлении тарифов в сфере холодного водоснабжения и водоотведения для организаций, оказывающих услуги потребителям городского округа Кинешма" в части размера тарифа на питьевую воду и водоотведение для бюджетных и прочих потребителей ООО "Водоканал-сервис", установленных с календарной разбивкой на долгосрочный период с 1 января 2019 года по 31 декабря 2021 года строками 1.1 – 1.7 (включительно) столбцов 3-8 (включительно) пункта 1 приложения 1 к постановлению".

ПРАВИТЕЛЬСТВО ИВАНОВСКОЙ ОБЛАСТИ
ПОСТАНОВЛЕНИЕ

от 07.04.2020 № 170-п

г. Иваново

О запрете любительской и спортивной охоты на пернатую дичь на всей территории охотничьих угодий Ивановской области, за исключением территории государственного природного заказника федерального значения "Клязьминский", в период весенней охоты 2020 года

В соответствии с федеральными законами от 24.07.2009 № 209-ФЗ "Об охоте и о сохранении охотничьих ресурсов и о внесении изменений в отдельные законодательные акты Российской Федерации" и от 24.04.1995 № 52-ФЗ "О животном мире", указом Губернатора Ивановской области от 17.03.2020 № 23-уг "О введении на территории Ивановской области режима повышенной готовности", с учетом писем Министра природных ресурсов и экологии Российской Федерации Д.Н. Кобылкина от 30.03.2020 № 01-16-53/8137 и Федеральной службы по надзору в сфере природопользования от 03.04.2020 № АА-10-05-27/10518 Правительство Ивановской области **постановляет:**

1. Запретить любительскую и спортивную охоту на пернатую дичь на всей территории охотничьих угодий Ивановской области, за исключением территории государственного природного заказника федерального значения "Клязьминский", в период весенней охоты 2020 года.

2. Контроль за исполнением настоящего постановления возложить на заместителя Председателя Правительства Ивановской области Зобнина С.В.

Губернатор Ивановской области С.С. Воскресенский

ДЕПАРТАМЕНТ УПРАВЛЕНИЯ ИМУЩЕСТВОМ ИВАНОВСКОЙ ОБЛАСТИ
РАСПОРЯЖЕНИЕ

от 02.04. 2020 № 90-1

г. Иваново

Об установлении зоны с особыми условиями использования территории

В соответствии с Гражданским кодексом Российской Федерации, Земельным кодексом Российской Федерации, Федеральным законом от 13.07.2015 № 218-ФЗ "О государственной регистрации недвижимости", Федеральным законом от 24.07.2007 № 221-ФЗ "О кадастровой деятельности", Федеральным законом от 31.03.1999 № 69-ФЗ "О газоснабжении в Российской Федерации", Правилами охраны газораспределительных сетей, утвержденными постановлением Правительства Российской Федерации от 20.11.2000 № 878, Постановлением Правительства РФ от 31.12.2015 № 1532 "Об утверждении Правил предоставления документов, направляемых или предоставляемых в соответствии с частями 1, 3 – 13, 15, 15.1 статьи 32 Федерального закона "О государственной регистрации недвижимости" в федеральный орган исполнительной власти (его территориальные органы), уполномоченный Правительством Российской Федерации на осуществление государственного кадастрового учета, государственной регистрации прав, ведение Единого государственного реестра недвижимости и предоставление сведений, содержащихся в Едином государственном реестре недвижимости", Положением о Департаменте управления имуществом Ивановской области, утвержденным постановлением Правительства Ивановской области от 08.02.2013 № 31-п, на основании обращения Прохоровой Н.Е. от 05.03.2020 № 20, действующей по доверенности от 21.02.2020 № 10-01/89 в интересах Акционерного общества "Газпром газораспределение Иваново" (зарегистрировано в Департаменте 05.03.2020 за № ДУИ-778-20):

1. Установить зону с особыми условиями использования территории (охранную зону газораспределительной сети) в отношении объекта: Газопровод по ул. Театральной, назначение: газопровод, протяженность 122 м, кадастровый номер 37:28:000000:1458; адрес: Ивановская область, г. Шуя, ул. Театральная-ул. Зеленая-пл. Зеленая (далее – Объект).

2. Границы зоны с особыми условиями использования территории устанавливаются на основании описания местоположения границ зоны с особыми условиями использования территории Объекта, выполненного кадастровым инженером Ю. А. Ветюговой 02.03.2020 (прилагается).

3. На земельные участки в границах зоны с особыми условиями использования территории наложить ограничения (обременения), предусмотренные пунктами 14, 15, 16 Правил охраны газораспределительных сетей, утвержденных постановлением Правительства Российской Федерации от 20.11.2000 № 878.

4. Зона с особыми условиями использования территории устанавливается на период эксплуатации Объекта.

5. Обязанность акционерного общества "Газпром газораспределение Иваново" (ИНН 3730006498; ОГРН 1023700530611; КПП 370201001; место нахождения юридического лица 153020, Ивановская область, город Иваново, улица Окуловой, 59), являющегося правообладателем Объекта, по возмещению убытков лицам, указанным в статье 57.1 Земельного кодекса Российской Федерации, наступает со дня внесения сведений о зоне с особыми условиями использования территории Объекта в Единый государственный реестр недвижимости.

6. Кадастровому инженеру Ю. А. Ветюговой в срок не более 3 рабочих дней с даты подписания настоящего распоряжения представить в Департамент описание местоположения границ зоны с особыми условиями использования территории в форме электронного документа, заверенного усиленной квалифицированной электронной подписью кадастрового инженера, оформленного в соответствии с требованиями законодательства Российской Федерации.

7. Отделу земельной политики не позднее пяти рабочих дней с даты подписания настоящего распоряжения направить настоящее распоряжение:
- в Администрацию городского округа Шуя Ивановской области;
- в БУ "Ивановские газеты" для официального опубликования в информационном издании "Ивановская газета".

8. Настоящее распоряжение вступает в силу с даты официального опубликования.

Начальник Департамента управления имуществом Ивановской области С. Ю. Рощин

Полный текст Распоряжения с приложениями читайте на сайте ivgazeta.ru

НЕ ХЛЕБОМ ЕДИНЫМ

"Всё на дому, самый полный обзор!.."

Сейчас, когда массовые мероприятия запрещены, учреждения культуры работают дистанционно. "ИГ" подготовила для читателей подборку о том, что можно посмотреть и в чем участвовать, имея выход в интернет.

Наталья БЫСТРЯНСКАЯ

Кинешемский драматический и ивановские театры организуют онлайн-прочтение "Василия Теркина". Премьера трансляции состоится 12 апреля. В ближайшее воскресенье ведущие актеры области презентуют для находящихся в самоизоляции земляков новый патриотический проект. Он посвящен 75-летию Победы. Актеры Ивановского и Кинешемского театров драмы, музыкального театра и театра кукол прочтут легендарное произведение Александра Твардовского "Василий Теркин". Премьера трансляции на основных интернет-ресурсах театров, на Кинешемском телеканале "Антенна", городском портале Кинешемец.RU запланирована на 17:00.

Музей семьи Цветаевых приглашает на поэтический флешмоб #невыходиизкомнаты. В рамках акции сотрудники музея ежедневно делятся с пользователями "ВКонтакте" прозой, письмами, дневниками Марины Цветаевой и людей из ее окружения. Чтобы стать участником необычного флешмоба, нужно записать на видео ответ, поставить хештеги #невыходиизкомнаты, #оставайтесьдома и сделать репост записи. Читать можно не только стихи или прозу Бродского или Цветаевой, но и любых авторов и даже свои.

Музей Бурылина приглашает на виртуальные лекции, которые можно посмотреть, пройдя по ссылкам, размещенным в группе музея в "ВКонтакте". Здесь можно совершить путешествие в прошлое и увидеть наш город таким, каким он был в конце XIX века, полистать альбом с фотографиями из фондов музея... Пройдя по ссылкам музея, можно виртуально побывать и на выставках. Например, на онлайн-выставке "Неприличное прилично". В основе экспозиции – лубочные картинки из атласов Дмитрия Ровинского, а также одиночные листы, не вошедшие в издание известного собирателя лубка.

Областной государственный архив тоже воплощает в жизнь необычный проект, знакомя ивановцев с историей региона. На сайте архива есть публикации – в том числе малоизвестные факты –

Музей Цветаевых призывает жителей региона оставаться дома.

об истории Иваново-Вознесенска, заметки о первых автомобилях, материалы на тему 75-летия Победы в Великой Отечественной войне...

Ивановская филармония благодаря договоренности с медиапорталом "Ваш досуг" до конца апреля демонстрирует видеозаписи филармонических концертов за 2018–2020 годы. Увидеть их можно, пройдя по ссылке, указанной на сайте учреждения.

Лубочные картинки – не выходя из дома.

По выставке можно гулять виртуально.

10 апреля пятница	**+8**°С день	**+1**°С ночь	**ветер:** северо-западный, 5-6 м/с **давление:** 744 мм рт. ст. **влажность:** 64%
11 апреля суббота	**+6**°С день	**-4**°С ночь	**ветер:** юго-восточный, 2-3 м/с **давление:** 747 мм рт. ст. **влажность:** 48%
12 апреля воскресенье	**+4**°С день	**-4**°С ночь	**ветер:** северо-западный, 4-7 м/с **давление:** 752 мм рт. ст. **влажность:** 39%

ПОГОДА

СИТУАЦИЯ

Затянувшийся отдых на Бали

Ивановская конькобежка Елена Сохрякова не может вернуться домой из Индонезии – авиасообщение между странами прервано.

По окончании сезона участница чемпионатов мира решила вместе с подругой по сборной России Анной Черновой (из Калужской области) отправиться на отдых за границу. По словам Елены, ситуация на тот момент на популярном у туристов острове Бали была спокойная, так что запланированный двухнедельный отдых спортсменки решили не откладывать. *"На всякий случай родственники дали нам в дорогу маски, антисептик",* – уточняет Сохрякова.

На курорте поначалу всё было хорошо, отдыхающие ездили на экскурсии. Конькобежку больше всего впечатлил один из местных вулканов. Однако позже стало известно о запрете на авиарейсы. *"Все самолеты отменили до 30 июня, наши билеты сгорели – денег нам никто не вернет. Мы сразу же связались с российским консульством, заполнили форму на эвакуацию".*

Елена Сохрякова должна была вернуться в Россию 2 апреля. Однако пока неизвестно, сколько еще ивановке придется оставаться в Индонезии. Впрочем, сама спортсменка из ситуации трагедии не делает: *"Я довольна своим отдыхом, просто он слегка затянулся. Мы готовы здесь находиться еще хоть месяц. Из отеля нас никто не выгоняет. Наоборот, предоставили скидку на жилье, так как туристов у них сейчас немного. Я читаю книги, загораю. Правда, ходить к океану теперь нельзя. Много времени уделяю физическим нагрузкам – бегаю, приседаю. Все-таки я профессиональная спортсменка и не могу расслабиться даже на отдыхе".*

По словам Елены Сохряковой, какой-то паники на Бали из-за пандемии коронавируса нет. Улицы обрабатывают специальными растворами, при входе в отель измеряют температуру. Закрылись общественные пляжи, в кафе еду продают только навынос.

"У нас всё хорошо, продолжаем отдыхать, – еще раз успокаивает болельщиков спортсменка. – *Деньги есть. Мои близкие в курсе ситуации".*

На этой неделе Россия возобновила доставку туристов из-за границы. Однако когда очередь дойдет до острова Бали, пока неизвестно.

Спортарена

Рубрику ведет Андрей БОБРОВИЦКИЙ

ВОЛЕЙБОЛ

Определится ли чемпион в Первой лиге?

Финал соревнований, в который попала и "Шуяночка", может быть перенесен на осень

Как писала "ИГ" неделю назад, Всероссийская федерация волейбола приняла решение досрочно завершить проведение чемпионата страны во всех лигах. В итоге в Суперлиге золотые медали достались казанскому "Динамо", за которое выступает шуянка Анна Котикова. Именно этот коллектив выиграл регулярный чемпионат, по результатам которого и решили назвать призеров.

Однако к Первой лиге такую схему применить невозможно. Весь сезон коллективы играли у себя в федеральных округах. И только восемь лучших в итоге пробились в финальную часть. В их числе оказалась и "Шуяночка", ставшая третьей в ЦФО (это повторение прошлогоднего результата, показанного "ИвГУ-Иваново"). Награды среди команд Первой лиги планировалось разыграть в середине апреля, но из-за распространения коронавируса это теперь не получится.

Всероссийская федерация волейбола направила финалистам письмо, в котором предлагается перенести проведение финала на осень. ВФВ просит клубы до 12 апреля высказать свою позицию по данному вопросу.

"Мы свой ответ пока не направили, – прокомментировал главный тренер "Шуяночки" Алексей Скалабанов. – *Но лично я считаю, что проводить турнир где-нибудь в сентябре нецелесообразно. Фактически это уже будет другой сезон, с новыми коллективами – ведь составы команд часто сильно меняются. Есть ли смысл вообще играть?"*

Подводя итоги досрочно завершившегося чемпионата, Алексей Геннадьевич отметил, что доволен уровнем игры команды, но разочарован итоговым результатом. *"Несмотря на то что в этом году за "Шуяночку" выступали волейболистки из разных городов области, у нас сложился настоящий коллектив. Чувствовалась самоотдача, желание играть. Вместе с тем, по итогам выступления на этапе ЦФО меня могло удовлетворить только одно место – первое. Мы же стали третьими".*

В этом сезоне, как уже писала "ИГ", улучшилось финансовое положение "Шуяночки" – у команды появились спонсоры. Однако по-прежнему наши волейболистки играют на энтузиазме. Тогда как их соперницы из "Подольчанки", выигравшей в ЦФО, получают зарплату. *"Хочется и нам побыстрее перейти на профессиональный уровень",* – надеется главный тренер.

МЕЖДУ ТЕМ **Чемпион России казанское "Динамо" продлило контракт с шуйской волейболисткой Анной Котиковой. Причем, как сообщается на сайте клуба, в сезоне-2020/2021 речь идет уже о полноценном взрослом контракте (по возрасту наша землячка еще относится к категории юниоров). Такая новость особенно приятна: в последнее время Анна травмировала колено, и потому нечасто выходила на площадку. А вот в предыдущем сезоне Котикова стала третьей в команде по результативности, набрав в трех основных турнирах 440 очков. В структуре казанского клуба шуянка находится с 2014 года. За основной коллектив выступает три сезона: в 2018-м в составе "Динамо" была серебряным призером, в 2020-м – золотым. Стоит не забывать, что в мужской Суперлиге за московское "Динамо" сейчас играет воспитанник ивановского волейбола Алексей Кабешов. Его коллектив по итогам сезона занял четвертое место.**

Дмитрий РЫЖАКОВ

Тренер похвалил волейболисток "Шуяночки" (слева) за самоотдачу.

МИНИ-ФУТБОЛ

Пандемия не позволила доиграть сезон

Из-за распространения коронавирусной инфекции приостановлены все турниры, проводимые под эгидой ивановской федерации футбола. Команды в своих лигах не успели провести заключительные игры. Однако чемпиона города уже можно назвать.

Егор ПЕЛЕВИН

В самой статусной – первой лиге открытого первенства города по мини-футболу уверенную победу одержал ивановский "Авакс". Ближайшего преследователя в лице "Страйка" он опережает на пять очков и имеет одну игру в запасе. В нескольких встречах триумфаторам помогал опытнейший футболист "Текстильщика" Александр Щаницин. Замкнула тройку призеров "Виктория", которую теоретически еще может обогнать "Крайтекс".

Во второй лиге победитель тоже известен: не испытал серьезных проблем в чемпионате "Факел", за который выступали многие известные ивановские игроки: Виталий Пугин, Александр Пискарёв, Анатолий Коновалов... В 16 встречах команда ни разу не теряла очки. На уверенном втором месте в турнире расположился новоталицкий "Олимп".

В третьей лиге верхнюю ступеньку удерживает ивановский "Феникс", на три очка опережающий "Фурманов" и "Барс" из облцентра. Конкуренты еще могут подвинуть фаворита с вершины, но для этого нужно, чтобы в заключительном туре он уступил аутсайдеру первенства "Стрельцу".

В отличие от городского первенства, ветераны успели закончить свой сезон вовремя. Открытое первенство Иванова для футболистов старше 40 лет закончилось еще зимой. Победа в нем досталась "ЭнергоСнабу". К первому месту клуб привели бывшие лидеры "Текстильщика" Алексей Алеманов и Михаил Новиков.

ЕСТЬ ПОВОД

Владимир Скоропеев на тренировке в Ялте (1970 год).

Хозяин штрафной площадки

12 апреля исполнится 80 лет известному в прошлом футболисту, тренеру спортшколы "Текстильщик" Владимиру Скоропееву. В течение 14 сезонов он достойно защищал ворота главной команды текстильного края, проведя 257 игр (в 100 поединках отстоял на ноль)

Алексей ШИРГАЕВ, Егор ПЕЛЕВИН

Со спортом он подружился, еще учась в тейковской школе. Как и у всех мальчишек страстью был, безусловно, футбол. Но еще Владимир очень любил и лыжные гонки, в которых добился неплохих результатов.

Парня зачислили в местную юношескую команду "Красное Знамя" – на позиции вратаря. На Скоропеева обратил внимание играющий тренер взрослого тейковского коллектива, специалист из Ленинграда Евгений Ильин. Он помог освоить азы вратарской науки. Серьезное отношение к тренировкам, советы старших товарищей повышали мастерство. В 1958 году Скоропеева включили в состав основной команды "Красное Знамя", выступавшей в первенстве области.

После призыва в ряды Советской армии воспитанник тейковского футбола оказался в спортивной дивизии и был включен в основной состав армейского клуба, принимавшего участие в первенстве клубов Вооруженных сил СССР. В 1960 году команда стала чемпионом, а игра Скоропеева была высоко оценена специалистами.

Демобилизовавшись, игрок вернулся в Тейково. Но в 1962 году после товарищеской игры против "Текстильщика" тренер ивановской команды Юрий Забродин пригласил Владимира в главный коллектив региона – на позицию второго голкипера.

Боевое крещение новобранец получил 12 июля 1962 года в игре против ярославского "Шинника". Хотя ивановцы и уступили гостям со счетом 2:4, нареканий в адрес Скоропеева не было – опытные футболисты встретили его дружелюбно.

В 1968 году вратарь "Текстильщика" вместе с другими одноклубниками вызывался в сборную РСФСР, которой руководил легендарный Гавриил Качалин. В ее составе голкипер принял участие в товарищеском матче против известной немецкой команды "Шальке-04", завершившимся победой россиян со счетом 3:2.

Место вратаря в команде – особая, ответственная позиция. Лев Яшин в своей автобиографической книге писал: *"Ведь ошибки полевых игроков мгновенно забываются, а промахи голкиперов немедленно заносятся на "баланс". Как ни странно, вот эта особая ответственность вратаря перед командой и прельщала меня".* В текстильном крае было немало классных стражей ворот: Павел Колотилов, Леонид Жуков, Юрий Трофимов... В этот список можно смело занести и имя юбиляра.

В 1980 году Скоропеев завершил карьеру футболиста, став тренером в спортшколе "Текстильщик". Подрастающему поколению он отдал более 30 лет. За столь долгое время Владимир Александрович подготовил таких известных ивановских игроков, как Александр Зернов (призер чемпионатов России в составе волгоградского "Ротора"), Игорь Ушаков, Дмитрий Валиулин, Алексей Загоскин... Но лучше всего Скоропееву удавалось работать с начинающими голкиперами, которым он охотно передавал свои секреты. Именно Владимир Александрович подготовил для клуба Андрея Романова, Сергея Петрова и помог развить навыки нынешнему основному вратарю "Текстильщика" Алексею Смирнову. Интересно, что в ФНЛ одним из его конкурентов является другой воспитанник Скоропеева Александр Маслов. Три года назад он впервые вышел в основном составе красно-черных, став в 16 лет и 5 месяцев самым юным игроком, надевшим футболку клуба.

От лица "ИГ" мы поздравляем Владимира Александровича с грядущим днем рождения и желаем ему крепкого здоровья, благополучия, бодрости духа и долгих лет жизни!

УЧРЕДИТЕЛЬ: Департамент внутренней политики Ивановской области. www.ivdvp.ru

ИЗДАТЕЛЬ: БУ "Ивановские газеты"

Главный редактор: **Е. А. Никитина**
Ответственный за выпуск: **А. Ю. Гладунюк**

Редакционная коллегия:
Е. А. Никитина, А. А. Бобровицкий, А. Ю. Гладунюк, О. И. Кравченко, Д. В. Бобровицкая, К. Е. Кабанова.

ИВАНОВСКАЯ ГАЗЕТА

Бюджетное учреждение Ивановской области "Ивановские газеты"

Адрес издателя и редакции:
153037, г. Иваново, ул. Генкиной, 35.
E-mail: ivgazeta@bk.ru, igreklama@bk.ru (реклама)
Газета выходит 2 раза в неделю (вторник и пятница)
Подписной индекс 51404 ("толстушка" + пятничный выпуск)
Подписной индекс 14274 ("толстушка").
№ 27 (6336) от 10 апреля 2020 г.
Тираж пятничного выпуска – 1000 экз. Заказ 906.
Цена свободная.
Номер подписан по факту в 19.00 (по графику в 19.00)

Контактные телефоны:

Приемная	(4932) 41-94-81
Реклама	(4932) 41-94-78
Бухгалтерия	(4932) 37-24-41
Отдел распространения	(4932) 42-17-13

Звоните в редакцию! Мы готовы ответить на интересующие вас вопросы.

Мнение редакции не обязательно совпадает с мнением авторов публикаций. Ответственность за достоверность рекламных сообщений несут рекламодатели. При перепечатке ссылка на "ИГ" обязательна. Рукописи не рецензируются и не возвращаются. Свидетельство о регистрации СМИ выдано Управлением Роскомнадзора по Ивановской области ПИ№ ТУ37-00287 от 10.04.2015 г. Компьютерные набор и верстка – редакции "ИГ". Печать офсетная. Отпечатано в типографии ООО "Новая Газетная Типография", 150044, г. Ярославль, ул. Механизаторов, 11, помещение 9.