№ 25 (6334)
3 апреля **ПЯТНИЦА** 2020 г.

ИВАНОВСКАЯ ГАЗЕТА

ОБЛАСТНОЕ ОБЩЕСТВЕННО-ПОЛИТИЧЕСКОЕ ИЗДАНИЕ

ЭТО ВАЖНО!

Режим обязательной самоизоляции: вопросы и ответы

Со 2 апреля в Ивановской области введен режим обязательной самоизоляции для всех граждан. В соответствии с ним, кроме оговоренных случаев, жителям запрещается покидать места проживания. Вопросы, которые могут в связи с этим возникнуть, и ответы на них размещены на официальном сайте областного правительства

Дмитрий РЫЖАКОВ

1. Куда и для чего можно выходить из дома?

Покидать квартиру разрешается только в случаях:

- обращения за экстренной (неотложной) медицинской помощью и иной прямой угрозы жизни и здоровью
- поездок на работу (если вы обязаны ходить на работу)
- совершения покупок в ближайшем работающем магазине или аптеке
- выгула домашних животных
- для ухода за пожилыми и больными родственниками
- необходимости вынести бытовой мусор

Не разрешено собираться в компании более двух человек.

2. Как ухаживать за пожилыми родственниками, которые живут отдельно?

Если в семье есть пожилой человек, лучше решить, кто из родственников сможет жить вместе с ним на период самоизоляции.

Если вы помогаете такому человеку, то организуйте доставку продуктов питания и предметов первой необходимости, создайте запас лекарств. Исключите приход гостей. При посещении соблюдайте санитарные требования (обрабатывайте и мойте руки, не ходите в уличной одежде, проветривайте помещения...).

Если постоянный уход человеку не требуется, для покупки и доставки продуктов, медикаментов и товаров первой необходимости можно обратиться по телефону горячей линии волонтерского штаба **8-800-200-34-11**.

3. Как работают поликлиники и больницы? Что делать, если требуется консультация врача?

В период действия режима самоизоляции лучше отказаться от личного посещения лечебного учреждения. По возможности перенесите плановые посещения.

При появлении признаков респираторного заболевания или иных тревожащих симптомов вызывайте врача на дом (госуслуги, интернет, телефон регистратуры). Если состояние ухудшается, вызывайте скорую помощь.

Сейчас временно приостановлено проведение профилактических осмотров и диспансеризации взрослого населения.

4. Как получить рецепты на бесплатные лекарства хроническим больным?

Для этого обратитесь по телефону в поликлинику по месту жительства. Поликлиника оформит рецепт дистанционно без посещения льготополучателя медицинского учреждения и направит рецепт в аптеку. Для пациентов, не требующих корректировки схем лечения, рецепт оформят на 6 месяцев.

Также можно обратиться на горячую линию департамента здравоохранения: **94-97-97**. Обращения перешлют в поликлинику, где также выпишут рецепт и направят в аптеку. В аптеке лекарственный препарат можно получить через два дня после обращения. Это может сделать родственник или волонтер.

5. Будет ли введен в регионе режим передвижения по спецпропускам?

В данный момент спецпропуска не предполагаются.

Достаточно иметь при себе паспорт и документ в свободной форме, подтверждающий работу на предприятии, деятельность которого не приостановлена.

6. Можно ли ездить на дачу и обратно в квартиру?

Можно. Но лучше использовать для поездки не общественный, а личный транспорт.

7. Можно ли въезжать и выезжать из города?

Да, можно.

8. Как работают общественный транспорт и такси?

Общественный транспорт в ограниченном режиме, такси – в обычном.

9. Как оплачивать коммунальные услуги?

В период самоизоляции рекомендуем для этого воспользоваться онлайн-сервисами.

10. Можно ли выходить на спортплощадку у дома?

Нет. Коронавирус может сохраняться на поверхностях, в том числе на тренажерах.

11. Купили товары онлайн. Можно ли идти в пункт выдачи за посылкой?

Можно. Однако для того, чтобы предотвратить распространение коронавирусной инфекции, одновременно в пункте выдачи должно находиться не более двух посетителей.

12. Какая ответственность предусмотрена за нарушение режима самоизоляции?

Органы полиции и Росгвардии осуществляют регулярные рейды и будут привлекать таких граждан к административной ответственности, а в ряде случаев – доставлять в отдел полиции.

13. Можно ли перенести дату бракосочетания, которое назначено на период карантина без посещения загса (по звонку)? Регистрацию рождения и смерти?

Можно. Телефон горячей линии в филиале по Иванову и Ивановскому району комитета ЗАГС: **8 (4932) 30-89-05.**

Пока регистрация рождения и смерти проходит в обычном режиме.

14. Что делать если у родственника или коллеги выявили вирус?

В таком случае необходимо:

- самоизолироваться;
- сообщить в Роспотребнадзор и поликлинику по месту жительства о контакте;
- вызвать врача на дом.

ПРОБЛЕМЫ И РЕШЕНИЯ

Сейчас все задачи – первоочередные

На совещании с главами муниципальных образований региона 2 апреля губернатор Станислав Воскресенский обсудил исполнение введенного в Ивановской области обязательного для всех граждан режима самоизоляции. Совещание проходило в режиме видеоконференции

Станислав Воскресенский отметил, что публикация указа о введении режима обязательной самоизоляции сопровождалась размещением ответов на наиболее частые вопросы, которые задавали жители. Он обратил внимание глав, что принятия муниципальных нормативных актов в данном случае не требуется. *"Никакой самодеятельностью попрошу не заниматься. Например, насчет пропускной системы. В указе всё понятно, трактовки расширительные не нужны. Действуйте все как единое целое, от формулировок указа прошу не отходить"*, – распорядился глава региона.

Отдельно губернатор остановился на работе предприятий в период действия режима обязательной самоизоляции. Сейчас в области работают предприятия, включенные в перечень, который определен совместным распоряжением департаментов экономического развития и торговли и сельского хозяйства в соответствии с указом президента России. Порядок включения дополнительных предприятий 2 апреля согласован решением регионального оперативного штаба по противодействию распространению коронавирусной инфекции. Профильные департаменты принимают заявки предприятий по электронной почте и публикуют перечень на своих официальных сайтах. *"Мы этот порядок обсудили с руководителями предприятий, с "ОПОРОЙ России" – организацией, которая консолидирует позицию малого бизнеса, он их абсолютно устраивает. Поэтому действуем вот так"*, – разъяснил Станислав Воскресенский. Он попросил глав муниципалитетов довести принятый порядок до руководителей предприятий.

Губернатор также отметил: важно не допустить случаев мошенничества. Для этого необходимо своевременно и в полном объеме информировать жителей о текущей ситуации и принятых решениях. *"У нас пока таких массовых случаев нет, но уже по соседям видим, что происходит. Проинформируйте, чтобы люди были бдительны и аккуратно относились к своим контактам"*, – пояснил глава региона.

В ходе селекторного совещания Станислав Воскресенский обсудил с главами текущую ситуацию с распространением коронавирусной инфекции и принимаемые профилактические меры, а также вопросы организации весеннего призыва на военную службу, взаимодействия между администрациями муниципальных образований и работников отделений «Почты России» для информирования пожилых граждан.

ДОВЕРЯЙ, НО ПРОВЕРЯЙ...

Дмитрий РЫЖАКОВ

После ежедневной обработки при входе в здания и в подъездах должна быть стерильная чистота.

Дезинфекция подъездов под контролем жилищной инспекции

31 марта в Ивановской области утвержден регламент проведения профилактических мероприятий и ежедневной дезинфекции общего имущества многоквартирных домов. Как проводятся эти работы, проверили зампред областного правительства и руководитель Комплекса ЖКХ Александр Шаботинский вместе с начальником областной жилинспекции Оксаной Гладун и представителями администрации облцентра.

Виктория ГУЩИНА

В соответствии с регламентом, управляющие компании обязаны организовать ежедневную обработку входных групп, тамбуров, лифтов, холлов первых этажей, лестничные площадки. Стерильно чистыми должны быть перила, дверные ручки, поручни, почтовые ящики и другие объекты общего пользования.

Первыми адресами проверки стали дом № 40 по ул. Ташкентской (управляющая организация ООО "УК "Корона"), 50-й дом на Велижской, которым управляет ООО "Прогресс"), дом № 16 по ул. Поэта Майорова (ООО "МПЖХ № 5") и дом № 55 по ул. Кузнецова (ООО "Жилищно-сервисная служба").

Александр Шаботинский и Оксана Гладун проверили, как проводится уборка в подъездах, встретились с представителями управляющих организаций и жителями, разъяснили положения утвержденного регламента, напомнили о требовании соблюдения мер предосторожности при дезинфекции помещений.

Заместитель главы администрации города Иваново Алексей Мягков заверил представителей областной власти, что управление муниципального контроля и правоохранительной деятельности подключится к мониторингу соблюдения регламента. Он призвал жителей областного центра сигнализировать в мэрию о случаях неисполнения требований регламента дезинфекции в многоквартирных домах. Такие рейды ГЖИ будет проводить постоянно.

БЛИЖЕ К ДЕЛУ!

Цену на хлеб власти держат под контролем

Ивановские товаропроизводители справляются с возросшей нагрузкой и организовали бесперебойную работу в режиме повышенной готовности, развивают направление онлайн-торговли продовольственными товарами. В этом убедился губернатор Станислав Воскресенский. 30 марта он посетил предприятие "Ивановский пекарь" и обсудил с руководством ГК "РИАТ" текущую ситуацию и меры поддержки предприятий региона.

Юрий АНДРЕЕВ

Глава региона осмотрел новую линию по производству пшеничных сортов хлеба мощностью до 18,5 тонны. Проект реализуется при помощи льготного кредитования со стороны Минсельхоза. Сейчас идут пусконаладочные работы. Оборудование российского производства, общие инвестиции свыше 37 млн руб. Ожидается, что к работе на полную мощность новое оборудование будет готово в конце апреля.

Губернатор обсудил с генеральным директором группы компаний "РИАТ" Владимиром Власовым перспективы увеличения выпуска продукции. Сегодня с обычного объема – 32 тонны в сутки – производство продукции увеличилось до 35 тонн. Вырос спрос на все виды хлеба, особенно – на хлеб в нарезке. *"Мы готовы увеличить производство в два-три раза, мощности имеющегося оборудования хватает"*, – заверил Владимир Власов. Вместе с тем он рассказал, что примерно на 15% возросли цены на сырье у поставщиков. Пока "Ивановский пекарь" держит на прежнем уровне цены на конечную продукцию. *"Если мы хотим зафиксировать цены на хлеб, надо фиксировать цены на всю цепочку производства"*, – считает руководитель предприятия.

"Это происходит не только в Ивановской области. Мы сегодня говорили с коллегами из правительства России, министр сельского хозяйства соответствующее заявление сделал. Думаю, цепочка такая будет зафиксирована", – приводит слова Станислава Воскресенского пресс-служба областного правительства. Он поручил директору департамента сельского хозяйства и продовольствия Денису Черкесову взять ситуацию с ценами на хлеб на контроль.

Губернатор также затронул вопрос организации онлайн-торговли. Как известно, предприятия ГК "РИАТ" одними из первых в регионе включились в эту работу – еще в 2015 году. Но особенный спрос на этот вид услуг возник сейчас, в рамках режима повышенной готовности: сегодня спрос возрос в разы, в день поступает порядка 200-250 заказов на доставку продукции. Первоначально существовали проблемы, образовались очереди, но ситуацию удалось нормализовать достаточно быстро. Продукты, по словам Владимира Власова, доставляются в течение трех часов, до четырех увеличено число магазинов, задействованных в организации такой работы.

Станислав Воскресенский обсудил с главой ГК "РИАТ" предпринимаемые шаги по противодействию распространения вируса в регионе, а также действие механизмов поддержки предпринимательства и поддержку жителей. *"Ситуация непростая. Мы ежедневно ужесточаем меры против распространения вируса. Уверен, наши жители относятся к этому с пониманием. Важно, чтобы экономика наша работала ритмично, как и это предприятие"*, – подчеркнул Станислав Воскресенский. *"У нас на передовой борьбы с распространением вируса – наши врачи. Надо их поддержать по максимуму. Сейчас будут федеральные соответствующие выплаты. И обсудили, как наших врачей могут поддержать крупнейшие предприятия"*, – добавил он.

В свою очередь Владимир Власов предложил в сети "РИАТ" ввести для врачей 10-процентную скидку на все товары и заявил о готовности в течение недели *"выпустить такие карты и обеспечить весь медперсонал, который находится сегодня на передовой"*.

Дмитрий РЫЖАКОВ

Владимир Власов рассказал губернатору, что "Ивановский пекарь" стал выпускать продукции на три тонны в день больше, чем до эпидемии.

БЛАГОЕ

К волонтерам за помощью обращаются уже сотни людей

Волонтерский штаб Общероссийского народного фронта по оказанию помощи пожилым людям в период повышенной готовности начал работать 17 марта – в день, когда вышел соответствующий указ губернатора. Ребята принимают звонки от пожилых людей с просьбами сходить в аптеку или за продуктами. И таких обращений с каждым днем становится больше.

Виктория ГУЩИНА

На встрече с волонтерами 1 апреля губернатор Станислав Воскресенский сообщил, что во избежание сбоев и перегрузки федеральной телефонной линии, по которой звонят нуждающиеся в помощи, в муниципалитетах будут работать дополнительные номера.

"Число заявок будет нарастать, – уверен глава региона. – *Чтобы решить проблему с дозвонами, предлагаю ввести дополнительные номера телефонов по муниципалитетам. Плюс мы задействовали коллег, которые участвовали в проекте по переходу на цифровое телевидение. Это сотрудники администраций поселений, муниципалитетов. Такая сеть у нас была создана. Эти люди сейчас тоже будут задействованы в помощь старшему поколению".*

Добровольных помощников региональный штаб ОНФ обеспечил водой. Департамент дорожного хозяйства и транспорта сейчас решает, как снабдить их горячим питанием. Предприниматели области готовы обеспечить волонтеров кондитерскими изделиями.

Дмитрий РЫЖАКОВ

Губернатор пообещал обеспечить волонтеров дополнительными телефонными номерами.

Два транспортных средства для них выделила администрация Иванова, одно – департамент дорожного хозяйства. В штабах ОНФ сейчас работают 629 человек.

Телефон горячей линии: 8 (800) 200-34-11.

ЦИФРЫ **С 17 по 31 марта в волонтерские штабы ОНФ области поступило 285 звонков. 31 марта волонтеры получили 83 звонка. Это в 20 раз больше, чем в первые дни после того, как губернатор издал указ об ограничительных мерах против распространения коронавируса.**

АРМИЯ

Призывников в военкоматах будут принимать поодиночке

Первых будущих солдат и тех, кто претендует на отсрочку, пригласят на собеседования и на комиссии после окончания либо продолжения недельного карантина

Павел РАЗУВАЕВ

Начавшийся с 1 апреля весенний призыв в Вооруженные силы пройдет по 15 июля. Как рассказал корреспонденту "ИГ" начальник отдела призыва Ивановского горвоенкомата Станислав Могутин, в условиях карантина против коронавирусной инфекции *"в Иванове, как и в других 26 муниципалитетах региона, сформирована призывная комиссия. Но во время недельного карантина прием призывников не ведется. Если его продлят, они должны будут оставаться дома и на новый его срок. Всех, кого будем направлять в армию и на флот, и тех, кто претендует на отсрочку, мы пригласим в военкомат в индивидуальном порядке".* При этом отправят новобранцев к местам службы не ранее 20 мая.

В соответствии с распоряжением министра обороны Сергея Шойгу военкоматы вводят повышенные меры безопасности. В частности, чтобы избежать массового скопления призывников, они уже подготовили графики посещений. К примеру, молодые люди, имеющие право на освобождение и отсрочку, будут посещать военкоматы отдельно от тех, кто готовится пополнить армейский строй. Остальных посетителей в военкоматах принимать не будут.

Минобороны, сообщили в облвоенкомате, обеспечит призывные и сборные пункты бесконтактными термометрами, бактерицидными облучателями, тест-системами, медицинскими масками, дезинфицирующими средствами.

Приказ министра обороны требует, чтобы проводилась регулярная дезинфекция дверных ручек, выключателей, поручней, перил, мест общего пользования. Призывники, у кого по результатам термометрии выявят повышенную температуру и признаки ОРВИ, в здания не допустят.

Военные проконтролируют все переезды призывников. Их обеспечат медицинскими масками на вокзалах и в аэропортах. Кроме того, предусмотрена изоляция новобранцев в залах ожидания железнодорожных вокзалов и аэропортов.

Ранее министр обороны РФ сообщил, что всем призывникам перед отправкой сделают тесты на коронавирус, а после прибытия в части они будут помещены в двухнедельный карантин.

СЕЗОННАЯ ТЕМА

Навигация малых судов начнется на месяц раньше

Сроки для плавания по рекам региона в этом году установлены с 30 марта по 31 октября

Павел РАЗУВАЕВ

В прошлом году, напоминает пресс-служба областного правительства, власти разрешили проводить навигацию маломерных судов с 27 апреля, и длилась она до 27 октября. Как и назначение более ранних, чем в прошлом году, сроков весенней охоты (см. "ИГ" за 27 марта), перенос навигации маломерных судов связан с погодными условиями.

Отдел безопасности людей на водных объектах регионального ГУ МЧС обращает внимание владельцев таких судов на необходимость соблюдать меры личной безопасности и безопасности пассажиров. Правила пользования маломерными судами и меры за их нарушение прописаны в Кодексе об административных правонарушениях.

К таким нарушениям, к примеру, относится управление судном без прохождения технического осмотра. Накажут водителя моторки или катера и за отсутствие бортовых номеров или обозначений либо переоборудование судна без соответствующего разрешения. Предусмотрена ответственность и за нарушение норм перевозки пассажиров. Есть ограничения по району и условиям плавания.

По статье КоАП, которая затрагивает жизнь и безопасность людей, административный штраф серьезный: от 5000 до 10 000 рублей.

Пресс-служба областного правительства

ЗАМЕЩЕНИЕ ДОЛЖНОСТИ СУДЬИ

В соответствии с положениями Закона Российской Федерации "О статусе судей в Российской Федерации" Квалификационная коллегия судей Ивановской области объявляет об имеющихся должностных вакансиях

- заместителя председателя Кинешемского городского суда Ивановской области;
- мирового судьи судебного участка № 2 Фрунзенского судебного района г. Иваново.

Соответствующие заявления и документы от претендентов, указанные в п. 6 ст. 5 Закона РФ "О статусе судей в Российской Федерации", принимаются по 13 мая 2020 года по адресу: г. Иваново, пр. Шереметевский, д. 98, каб. 7.

ЭКОНОМИКА РАЙОНОВ

"ТДЛ Текстиль" начал производство марлевых масок

Компания, которой руководит Михаил Шмелёв, откликнулась на предложение департамента экономического развития и торговли и центра "Мой бизнес".

Регион делает заказ на пошив многоразовых медицинских масок на давальческом сырье. Его оплачивает Министерство промышленности и торговли, которое осуществляет прямые поставки в регионы страны. Общая потребность заказа по стране – 500 000 штук в день. Оплата предпринимателям за пошив одной маски – 16 руб. Сырье – марля и завязки – изготовителям предоставляется. Предприниматели должны сформировать упаковки по 50 (малый пакет) и 500 штук (большой пакет). "ТДЛ-Текстиль" имеет мощные ткацкие производства, к примеру, в Наволоках и Приволжске. Маски начали шить также на швейных фабриках в Савине и Пучеже.

На дом – бифштекс и... пиломатериалы

Индивидуальный предприниматель Аркадий Елихов из Кинешмы, когда закрывались на карантин торговые предприятия, занимающиеся реализацией промышленных товаров, перешел на дистанционное обслуживание покупателей.

Еще до пандемии коронавируса его магазин "Хозтовары на Менделеева" предлагал в сетях свои изделия: посуду, товары для строительства и ремонта, инструменты, садовые принадлежности... Интернет-торговля осталась и сегодня. Но набирает популярность и доставка товара на дом по звонкам. Полный ассортимент товаров и цены можно узнать у продавцов-консультантов по телефонам. Так же можно оформить заказ. В Кинешме это не единственный пример того, как предприниматели откликаются на требование времени. Кафе-ресторан "Волжские зори", например, начал доставлять еду землякам по месту жительства.

Речные круизы с остановкой в Плёсе

Туристические компании столицы, несмотря на сложную обстановку с коронавирусом, продолжают планировать путешествия по Волге.

Сайт "Мегафлот" приводит список речных круизов с остановкой в Плёсе на теплоходе с 27 апреля продолжительностью от двух до 31 дня. Цены на туры – от 5610 рублей. Этот город, по мнению турбизнеса, остается самым популярным среди туристов. Если ситуация с пандемией к тому времени разрешится, первым причалит в Плёсе теплоход "Михаил Танич", который совершит рейс от Нижнего Новгорода до Москвы. Это самый недорогой маршрут – его стоимость всего от 8000 руб.

Мимо Плёса нынешним летом проплывет и самый современный теплоход России, спущенный на воду в этом году, – "Мустай Карим", который дебютирует по маршруту Москва – Санкт-Петербург через Ярославль 5-16 мая. Стоимость путевки – 156 000 руб. Но он в нашем городе-курорте не остановится. Турбизнес надеется, что к началу речных круизов ситуация с пандемией в России улучшится и сезон откроется.

Как работают муниципальные деньги?

На коллегии при главе Гаврилово-Посадского района проанализировали ход реализации и эффективность местных целевых программ в 2019 году.

Как сообщила замглавы администрации, начальник управления экономического развития Марина Карасёва, на территории района реализовывались 18 муниципальных программ и 12 – городского поселения. Наиболее эффективной признана самая крупная из них – "Развитие образования Гаврилово-Посадского района". Здесь освоено 165 120 900 руб., или 57,04% от общих средств, предусмотренных на все программы. Индекс эффективности составил 87,86%. Немного уступил ей проект "Развитие газификации". Сводный годовой доклад о ходе реализации и оценке эффективности муниципальных программ за 2019 год и до апреля 2020-го размещен на официальном сайте администрации района в разделе "Экономика".

Подготовил Павел РАЗУВАЕВ

Принимают депутаты областной думы

6 апреля с 10:00 до 12:00 – Гришин Владимир Сергеевич, депутат по избирательному округу № 10, зампред областной думы, член комитетов по бюджету, по государственному строительству, законности и местному самоуправлению.

7 апреля с 10:00 до 12:00 – Максимов Василий Борисович, депутат по избирательному округу № 7, зампред комитета по экономике, промышленности и сельскому хозяйству, член комитетов по социальной политике, по государственному строительству, законности и местному самоуправлению.

9 апреля с 14:00 до 16:00 – Светушков Игорь Валерьевич, депутат по избирательному округу № 3, председатель комитета по государственному строительству, законности и местному самоуправлению, член комитетов по бюджету, по социальной политике.

Внимание! Прием может производиться дистанционно.

Телефон: 93-77-54.

ИЗВЕЩЕНИЕ О НЕОБХОДИМОСТИ СОГЛАСОВАНИЯ ПРОЕКТА МЕЖЕВАНИЯ И МЕСТОПОЛОЖЕНИЯ ГРАНИЦ ЗЕМЕЛЬНОГО УЧАСТКА

Кадастровым инженером Бураковым Александром Витальевичем, зарегистрированным по адресу: Ивановская область, Лежневский район, п. Лежнево, ул. 2-я Красноармейская, д. 15, тел. 89203479226, ИНКА 37-11-44 от 06.04.2011 г., являющимся членом Ассоциации СРО "ОПКД", зарегистрированным за №2300 от 15.09.2016г., номер регистрации в государственном реестре лиц осуществляющих кадастровую деятельность 12535, в отношении земельного участка с кадастровым номером 37:09:000000:164, расположенного по адресу: Ивановская область, Лежневский район, АМАП "Согласие" выполняются кадастровые работы в связи с образованием земельного участка путем выдела доли в праве общей долевой собственности.

Заказчиком кадастровых работ является Администрация Шилыковского сельского поселения Лежневского муниципального района Ивановской области, юридический адрес: 155125, Ивановская область, Лежневский район, с.Шилыково, д.30, тел. д/связи 8(4932)-314566.

Собрание заинтересованных лиц по поводу согласования проектов межевания и местоположения границ состоится по адресу: Ивановская область, Лежневский район, с.Чернцы, ул.Центральная, д.27, (Дом культуры), "06" мая 2020 г. в 10 часов 00 мин.

С проектами межевания и межевого плана земельных участков можно ознакомиться по адресу: Ивановская область, Лежневский район, п. Лежнево, ул.2-я Красноармейская, д.15.

Обоснованные возражения по проекту межевания и требования о проведении согласования местоположения границ земельных участков на местности принимаются в течении месяца с момента публикации извещения по адресу: 155120, Ивановская область, Лежневский район, п. Лежнево, ул.2-я Красноармейская, д.15.

Земельный участок, с правообладателями которого требуется согласовать местоположение границ находится в праве общей долевой собственности, кадастровый номер 37:09:000000:164, расположен по адресу: Ивановская область, Лежневский район, АМАП "Согласие".

При проведении согласования проектов межевания и местоположения границ земельных участков при себе необходимо иметь документ удостоверяющий личность, а также документы о правах на земельный участок.

КОМИТЕТ ИВАНОВСКОЙ ОБЛАСТИ ПО ЛЕСНОМУ ХОЗЯЙСТВУ

ПРИКАЗ

1 апреля 2020 г. № 35

г. Иваново

О внесении изменений в приказ от 23.12.2019 № 216 "Об утверждении лимитов заготовки гражданами древесины для собственных нужд, используемой для строительства жилых домов, на 2020 год"

В соответствии со статьей 30 Лесного кодекса Российской Федерации и пунктом 3 статьи 1 Закона Ивановской области от 19.10.2007 № 157–ОЗ "О порядке и нормативах заготовки гражданами древесины для собственных нужд", с целью удовлетворения потребности населения в деловой древесине в 2020 году, с учетом предложений подведомственных комитету Ивановской области по лесному хозяйству областных государственных казенных учреждений – лесничеств (далее – Лесничества), а также исходя из установленной расчетной лесосеки на лесных участках, свободные от прав третьих лиц на заготовку древесины, **п р и к а з ы в а ю:**

Внести в приказ комитета Ивановской области по лесному хозяйству от 23.12.2019 № 216 "Об утверждении лимитов заготовки гражданами древесины для собственных нужд, используемой для строительства жилых домов, на 2020 год" следующие изменения:

В приложении к приказу:

в подстроке "Лежневский район" строки "ОГКУ "Ивановское лесничество" цифры "400" заменить цифрами "1100";

в строке "ОГКУ "Тейковское лесничество" цифры "3900" заменить цифрами "5300";

в строке "ИТОГО" цифры "31650" заменить цифрами "33750".

Председатель комитета М.Ю. Яковлев

СООБЩЕНИЕ О ПРОВЕДЕНИИ ГОДОВОГО ОБЩЕГО СОБРАНИЯ АКЦИОНЕРОВ ОТКРЫТОГО АКЦИОНЕРНОГО ОБЩЕСТВА "ДОМ МОДЫ"

(местонахождение общества: г. Иваново, пр. Строителей, 35)

Уважаемые акционеры!

28 апреля 2020 г. состоится годовое общее собрание акционеров ОАО "Дом Моды" по адресу: г. Иваново, пр. Строителей, 35 (в кабинете директора общества).

Форма проведения общего собрания – собрание (совместное присутствие акционеров для обсуждения вопросов повестки дня собрания)

Время начала собрания: 11 часов 00 минут.

Время начала регистрации участников собрания – 10 часов 00 минут.

Акционеры вправе ознакомиться с информацией (материалами) к собранию в помещении кабинета директора (ОАО "Дом моды" в рабочие дня с 10 часов до 15 часов по адресу: г. Иваново, пр. Строителей, 35.

Совет директоров.

ИЗВЕЩЕНИЕ О ПРОДАЖЕ ЗЕМЕЛЬНОГО УЧАСТКА

Муниципальное образование Раменское сельское поселение, от имени которого действует Администрация Раменского сельского поселения Палехского муниципального района в соответствии с ч. 5.1 ст. 10 Федерального закона от 24 июля 2002 года № 101-ФЗ "Об обороте земель сельскохозяйственного назначения" сообщает о возможности приобретения земельных участков из земель сельскохозяйственного назначения, предназначенных для сельскохозяйственного использования, выделенных в счет земельных долей и находящихся в муниципальной собственности, с кадастровым номером 37:11:010712:264, площадью 1430000 кв.м., расположенный по адресу: Ивановская область, Палехский район, в районе д. Маланьино и с кадастровым номером 37:11:010712:691, площадью 1736000 кв.м, расположенный по адресу: Ивановская область, Палехский район, в районе с. Мелешино сельскохозяйственной организацией или крестьянским (фермерским) хозяйством, использующим такой земельный участок. С заявлением о заключении договора купли – продажи земельного участка обращаться по адресу: Ивановская область, Палехский район, д.Раменье, д. 24. Дополнительную информацию можно получить по телефону: 8 (49334)2-51-89.

ДЕПАРТАМЕНТ УПРАВЛЕНИЯ ИМУЩЕСТВОМ ИВАНОВСКОЙ ОБЛАСТИ

Р А С П О Р Я Ж Е Н И Е

от 31.03. 2020 № 87

г. Иваново

Об установлении зоны с особыми условиями использования территории

В соответствии с Гражданским кодексом Российской Федерации, Земельным кодексом Российской Федерации, Федеральным законом от 13.07.2015 № 218-ФЗ "О государственной регистрации недвижимости", Федеральным законом от 24.07.2007 № 221-ФЗ "О кадастровой деятельности", Федеральным законом от 31.03.1999 № 69-ФЗ "О газоснабжении в Российской Федерации", Правилами охраны газораспределительных сетей, утвержденными постановлением Правительства Российской Федерации от 20.11.2000 № 878, Постановлением Правительства РФ от 31.12.2015 № 1532 "Об утверждении Правил предоставления документов, направляемых или предоставляемых в соответствии с частями 1, 3 – 13, 15, 15.1 статьи 32 Федерального закона "О государственной регистрации недвижимости" в федеральный орган исполнительной власти (его территориальные органы), уполномоченный Правительством Российской Федерации на осуществление государственного кадастрового учета, государственной регистрации прав, ведение Единого государственного реестра недвижимости и предоставление сведений, содержащихся в Едином государственном реестре недвижимости", Положением о Департаменте управления имуществом Ивановской области, утвержденным постановлением Правительства Ивановской области от 08.02.2013 № 31-п, на основании обращения АО "Газпром газораспределение Иваново" от 28.02.2020 № ДЩ-10-09/526, зарегистрированного в Департаменте 03.03.2020 за № ДУИ-683-20:

1. Установить зону с особыми условиями использования территории (охранную зону газораспределительной сети) в отношении объекта: Реконструкция газопровода низкого давления от ул. 2 Санаторная до ул. Кирпичная в г.о. Кохма Ивановской области, назначение: Газоснабжение. Наружные газопроводы , протяженность 198 м, кадастровый номер 37:29:000000:277; адрес: Российская Федерация, Ивановская область, г. Кохма, от ул. 2-я Санаторная до ул. Кирпичная (далее – Объект).

2. Границы зоны с особыми условиями использования территории устанавливаются на основании описания местоположения границ зоны с особыми условиями использования территории Объекта, выполненного кадастровым инженером О. В. Чувашовой 24.01.2020 (прилагается).

3. На земельные участки в границах зоны с особыми условиями использования территории наложить ограничения (обременения), предусмотренные пунктами 14, 15, 16 Правил охраны газораспределительных сетей, утвержденных постановлением Правительства Российской Федерации от 20.11.2000 № 878.

4. Зона с особыми условиями использования территории устанавливается на период эксплуатации Объекта.

5. Обязанность акционерного общества "Газпром газораспределение Иваново" (ИНН 3730006498; ОГРН 1023700530611; КПП 370201001; место нахождения юридического лица 153020, Ивановская область, город Иваново, улица Окуловой, 59), являющегося правообладателем Объекта, по возмещению убытков лицам, указанным в статье 57.1 Земельного кодекса Российской Федерации, наступает со дня внесения сведений о зоне с особыми условиями использования территории Объекта в Единый государственный реестр недвижимости.

6. Кадастровому инженеру О. В. Чувашовой в срок не более 3 рабочих дней с даты подписания настоящего распоряжения представить в Департамент описание местоположения границ зоны с особыми условиями использования территории в форме электронного документа, заверенного усиленной квалифицированной электронной подписью кадастрового инженера, оформленного в соответствии с требованиями законодательства Российской Федерации.

7. Отделу земельной политики не позднее пяти рабочих дней с даты подписания настоящего распоряжения направить настоящее распоряжение:

- в Администрацию городского округа Кохма Ивановской области;
- в БУ "Ивановские газеты" для официального опубликования в информационном издании "Ивановская газета".

8. Настоящее распоряжение вступает в силу с даты официального опубликования.

Начальник Департамента управления имуществом Ивановской области С. Ю. Рощин

Полная версия – на сайте ivgazeta.ru

ДЕПАРТАМЕНТ УПРАВЛЕНИЯ ИМУЩЕСТВОМ ИВАНОВСКОЙ ОБЛАСТИ

Р А С П О Р Я Ж Е Н И Е

от 24.03.2020 № 74

г. Иваново

Об установлении зоны с особыми условиями использования территории

В соответствии с Гражданским кодексом Российской Федерации, Земельным кодексом Российской Федерации, Федеральным законом от 13.07.2015 № 218-ФЗ "О государственной регистрации недвижимости", Федеральным законом от 24.07.2007 № 221-ФЗ "О кадастровой деятельности", Федеральным законом от 31.03.1999 № 69-ФЗ "О газоснабжении в Российской Федерации", Правилами охраны газораспределительных сетей, утвержденными постановлением Правительства Российской Федерации от 20.11.2000 № 878, Постановлением Правительства РФ от 31.12.2015 № 1532 "Об утверждении Правил предоставления документов, направляемых или предоставляемых в соответствии с частями 1, 3 – 13, 15, 15.1 статьи 32 Федерального закона "О государственной регистрации недвижимости" в федеральный орган исполнительной власти (его территориальные органы), уполномоченный Правительством Российской Федерации на осуществление государственного кадастрового учета, государственной регистрации прав, ведение Единого государственного реестра недвижимости и предоставление сведений, содержащихся в Едином государственном реестре недвижимости", Положением о Департаменте управления имуществом Ивановской области, утвержденным постановлением Правительства Ивановской области от 08.02.2013 № 31-п, на основании обращения АО "Газпром газораспределение Иваново" от 28.02.2020 № ДЩ-10-09/525, зарегистрированного в Департаменте 03.03.2020 за № ДУИ-684-20:

1. Установить зону с особыми условиями использования территории (охранную зону газораспределительной сети) в отношении объекта: Газопровод среднего давления, назначение: сооружения трубопроводного транспорта, протяженность 1875 м, кадастровый номер 37:00:000000:127; адрес: Ивановская область, от точки врезки перед задвижкой № 208 в г. о. Кохма до с. Железнодорожный Ивановской области (далее – Объект).

2. Границы зоны с особыми условиями использования территории устанавливаются на основании описания местоположения границ зоны с особыми условиями использования территории Объекта, выполненными кадастровым инженером О. В. Чувашовой 27.01.2020 (прилагается).

3. На земельные участки в границах зоны с особыми условиями использования территории наложить ограничения (обременения), предусмотренные пунктами 14, 15, 16 Правил охраны газораспределительных сетей, утвержденных постановлением Правительства Российской Федерации от 20.11.2000 № 878.

4. Зона с особыми условиями использования территории устанавливается на период эксплуатации Объекта.

5. Обязанность акционерного общества "Газпром газораспределение Иваново" (ИНН 3730006498; ОГРН 1023700530611; КПП 370201001; место нахождения юридического лица 153020, Ивановская область, город Иваново, улица Окуловой, 59), являющегося правообладателем Объекта, по возмещению убытков лицам, указанным в статье 57.1 Земельного кодекса Российской Федерации, наступает со дня внесения сведений о зоне с особыми условиями использования территории Объекта в Единый государственный реестр недвижимости.

6. Кадастровому инженеру О. В. Чувашовой в срок не более 3 рабочих дней с даты подписания настоящего распоряжения представить в Департамент описание местоположения границ зоны с особыми условиями использования территории в форме электронного документа, заверенного усиленной квалифицированной электронной подписью кадастрового инженера, оформленного в соответствии с требованиями законодательства Российской Федерации.

7. Отделу земельной политики не позднее пяти рабочих дней с даты подписания настоящего распоряжения направить настоящее распоряжение:

- в Администрацию городского округа Кохма Ивановской области;
- в Администрацию Подвязновского сельского поселения Ивановского муниципального района Ивановской области;
- в БУ "Ивановские газеты" для официального опубликования в информационном издании "Ивановская газета".

8. Настоящее распоряжение вступает в силу с даты официального опубликования.

Начальник Департамента управления имуществом Ивановской области **С. Ю. Рощин**

Приложение к распоряжению Департамента управления имуществом Ивановской области от 24.03.2020 № 74

ОПИСАНИЕ МЕСТОПОЛОЖЕНИЯ ГРАНИЦ

Охранная зона объекта газоснабжения:"газопровод среднего давления "

(наименование объекта, местоположение границ которого описано (далее - объект))

Раздел 1

Сведения об объекте

№ п/п	Характеристики объекта	Описание характеристик
1	2	3
1.	Местоположение объекта	Ивановская область, район Ивановский, г. Кохма
2.	Площадь объекта +/- величина погрешности определения площади (Р +/- Дельта Р)	9138 +/- 33 м²
3.	Иные характеристики объекта	Ограничения установлены Постановлением Правительства РФ от 20 ноября 2000 г. №878 "Об утверждении Правил охраны газораспределительных сетей" с изменениями и дополнениями от 22 декабря 2011 г., 17 мая 2016 г.

Раздел 2

Сведения о местоположении границ объекта

1. Система координат 1963

2. Сведения о характерных точках границ объекта

Обозначение характерных точек границ	Координаты, м X	Координаты, м Y	Метод определения координат характерной точки	Средняя квадратическая погрешность положения характерной точки (Mt), м	Описание обозначения точки на местности (при наличии)
1	2	3	4	5	6
1	299107.36	223709.17	Картометрический метод	0.10	-
2	299280.92	223938.07	Картометрический метод	0.10	-
3	299359.05	224039.39	Картометрический метод	0.10	-
4	299398.36	224099.66	Картометрический метод	0.10	-
5	299472.92	224122.32	Картометрический метод	0.10	-
6	299519.12	224171.92	Картометрический метод	0.10	-
7	299550.62	224164.76	Картометрический метод	0.10	-
8	299573.88	224155.49	Картометрический метод	0.10	-
9	299665.00	224086.80	Картометрический метод	0.10	-
10	299813.91	224032.04	Картометрический метод	0.10	-
11	299898.65	223997.53	Картометрический метод	0.10	-
12	299991.29	223968.00	Картометрический метод	0.10	-
13	300011.59	223977.38	Картометрический метод	0.10	-
14	300049.70	224039.00	Картометрический метод	0.10	-
15	300093.55	224147.81	Картометрический метод	0.10	-
16	300128.19	224238.52	Картометрический метод	0.10	-
17	300148.21	224316.79	Картометрический метод	0.10	-
18	300155.22	224347.93	Картометрический метод	0.10	-
19	300163.80	224347.79	Картометрический метод	0.10	-
20	300262.97	224335.86	Картометрический метод	0.10	-
21	300261.55	224316.74	Картометрический метод	0.10	-
22	300271.78	224312.52	Картометрический метод	0.10	-

2. Сведения о характерных точках границ объекта

Обозначение характерных точек границ	Координаты, м X	Координаты, м Y	Метод определения координат характерной точки	Средняя квадратическая погрешность положения характерной точки (Mt), м	Описание обозначения точки на местности (при наличии)
1	2	3	4	5	6
23	300306.79	224300.58	Картометрический метод	0.10	-
24	300307.62	224300.28	Картометрический метод	0.10	-
25	300316.36	224327.25	Картометрический метод	0.10	-
26	300343.86	224322.91	Картометрический метод	0.10	-
27	300344.07	224321.90	Картометрический метод	0.10	-
28	300351.48	224320.27	Картометрический метод	0.10	-
29	300352.79	224330.96	Картометрический метод	0.10	-
30	300357.75	224330.35	Картометрический метод	0.10	-
31	300355.78	224314.21	Картометрический метод	0.10	-
32	300339.83	224317.71	Картометрический метод	0.10	-
33	300339.67	224318.51	Картометрический метод	0.10	-
34	300319.80	224321.64	Картометрический метод	0.10	-
35	300310.79	224293.85	Картометрический метод	0.10	-
36	300305.15	224295.86	Картометрический метод	0.10	-
37	300270.01	224307.84	Картометрический метод	0.10	-
38	300256.30	224313.50	Картометрический метод	0.10	-
39	300257.63	224331.46	Картометрический метод	0.10	-
40	300163.46	224342.79	Картометрический метод	0.10	-
41	300159.20	224342.86	Картометрический метод	0.10	-
42	300153.07	224315.62	Картометрический метод	0.10	-
43	300132.97	224237.00	Картометрический метод	0.10	-
44	300098.21	224145.98	Картометрический метод	0.10	-
45	300054.18	224036.73	Картометрический метод	0.10	-
46	300015.05	223973.47	Картометрический метод	0.10	-
47	299991.63	223962.65	Картометрический метод	0.10	-
48	299896.95	223992.82	Картометрический метод	0.10	-
49	299812.10	224027.38	Картометрический метод	0.10	-
50	299662.58	224082.36	Картометрический метод	0.10	-
51	299571.40	224151.10	Картометрический метод	0.10	-
52	299549.14	224159.97	Картометрический метод	0.10	-
53	299520.82	224166.40	Картометрический метод	0.10	-
54	299475.66	224117.92	Картометрический метод	0.10	-
55	299401.55	224095.41	Картометрический метод	0.10	-
56	299363.13	224036.49	Картометрический метод	0.10	-
57	299284.89	223935.04	Картометрический метод	0.10	-
58	299111.34	223706.15	Картометрический метод	0.10	-
1	299107.36	223709.17	Картометрический метод	0.10	-

3. Сведения о характерных точках части (частей) границы объекта

Обозначение характерных точек части границы	Координаты, м X	Координаты, м Y	Метод определения координат характерной точки	Средняя квадратическая погрешность положения характерной точки (Mt), м	Описание обозначения точки на местности (при наличии)
1	2	3	4	5	6
-	-	-	-	-	-

Раздел 2

Сведения о местоположении границ объекта

1. Система координат кохма

2. Сведения о характерных точках границ объекта

Обозначение характерных точек границ	Координаты, м X	Координаты, м Y	Метод определения координат характерной точки	Средняя квадратическая погрешность положения характерной точки (Mt), м	Описание обозначения точки на местности (при наличии)
1	2	3	4	5	6
1	-5944.98	8018.27	Картометрический метод	0.10	-
2	-5779.30	8253.02	Картометрический метод	0.10	-
3	-5704.68	8356.94	Картометрический метод	0.10	-
4	-5667.47	8418.55	Картометрический метод	0.10	-
5	-5593.73	8443.72	Картометрический метод	0.10	-
6	-5549.25	8494.87	Картометрический метод	0.10	-
7	-5517.52	8488.81	Картометрический метод	0.10	-
8	-5493.97	8480.34	Картометрический метод	0.10	-
9	-5400.54	8414.81	Картометрический метод	0.10	-
10	-5249.84	8365.18	Картометрический метод	0.10	-
11	-5163.97	8333.60	Картометрический метод	0.10	-
12	-5070.37	8307.26	Картометрический метод	0.10	-
13	-5050.41	8317.32	Картометрический метод	0.10	-
14	-5014.43	8380.22	Картометрический метод	0.10	-
15	-4974.33	8490.47	Картометрический метод	0.10	-
16	-4942.82	8582.31	Картометрический метод	0.10	-
17	-4925.50	8661.23	Картометрический метод	0.10	-
18	-4919.56	8692.58	Картометрический метод	0.10	-
19	-4910.98	8692.74	Картометрический метод	0.10	-
20	-4811.46	8684.21	Картометрический метод	0.10	-
21	-4812.22	8665.06	Картометрический метод	0.10	-
22	-4801.86	8661.19	Картометрический метод	0.10	-

2. Сведения о характерных точках границ объекта

Обозначение характерных точек границ	Координаты, м X	Координаты, м Y	Метод определения координат характерной точки	Средняя квадратическая погрешность положения характерной точки (Mt), м	Описание обозначения точки на местности (при наличии)
1	2	3	4	5	6
23	-4766.45	8650.45	Картометрический метод	0.10	-
24	-4765.62	8650.19	Картометрический метод	0.10	-
25	-4757.81	8677.44	Картометрический метод	0.10	-
26	-4730.18	8674.04	Картометрический метод	0.10	-
27	-4729.93	8673.04	Картометрический метод	0.10	-
28	-4722.46	8671.67	Картометрический метод	0.10	-
29	-4721.53	8682.39	Картометрический метод	0.10	-
30	-4716.55	8681.96	Картометрический метод	0.10	-
31	-4717.96	8665.76	Картометрический метод	0.10	-
32	-4734.02	8668.71	Картометрический метод	0.10	-
33	-4734.21	8669.50	Картометрический метод	0.10	-
34	-4754.18	8671.95	Картометрический метод	0.10	-
35	-4762.23	8643.87	Картометрический метод	0.10	-
36	-4767.94	8645.68	Картометрический метод	0.10	-
37	-4803.46	8656.45	Картометрический метод	0.10	-
38	-4817.36	8661.64	Картометрический метод	0.10	-
39	-4816.65	8679.64	Картометрический метод	0.10	-
40	-4911.14	8687.73	Картометрический метод	0.10	-
41	-4915.41	8687.66	Картометрический метод	0.10	-
42	-4920.60	8660.22	Картометрический метод	0.10	-
43	-4938.00	8580.96	Картометрический метод	0.10	-
44	-4969.62	8488.80	Картометрический метод	0.10	-
45	-5009.88	8378.11	Картометрический метод	0.10	-
46	-5046.82	8313.54	Картометрический метод	0.10	-
47	-5069.85	8301.92	Картометрический метод	0.10	-
48	-5165.51	8328.84	Картометрический метод	0.10	-

2. Сведения о характерных точках границ объекта

Обозначение характерных точек границ	Координаты, м X	Координаты, м Y	Метод определения координат характерной точки	Средняя квадратическая погрешность положения характерной точки (Mt), м	Описание обозначения точки на местности (при наличии)
1	2	3	4	5	6
49	-5251.49	8360.46	Картометрический метод	0.10	-
50	-5402.80	8410.29	Картометрический метод	0.10	-
51	-5496.29	8475.86	Картометрический метод	0.10	-
52	-5518.85	8483.97	Картометрический метод	0.10	-
53	-5547.37	8489.42	Картометрический метод	0.10	-
54	-5590.83	8439.42	Картометрический метод	0.10	-
55	-5664.13	8414.38	Картометрический метод	0.10	-
56	-5700.51	8354.18	Картометрический метод	0.10	-
57	-5775.23	8250.11	Картометрический метод	0.10	-
58	-5940.90	8015.39	Картометрический метод	0.10	-
1	-5944.98	8018.27	Картометрический метод	0.10	-

3. Сведения о характерных точках части (частей) границы объекта

Обозначение характерных точек части границы	Координаты, м X	Координаты, м Y	Метод определения координат характерной точки	Средняя квадратическая погрешность положения характерной точки (Mt), м	Описание обозначения точки на местности (при наличии)
1	2	3	4	5	6
-	-	-	-	-	-

Раздел 3

Сведения о местоположении измененных (уточненных) границ объекта

1. Система координат -

2. Сведения о характерных точках границ объекта

Обозначение характерных точек границ	Существующие координаты, м X	Существующие координаты, м Y	Измененные (уточненные) координаты, м X	Измененные (уточненные) координаты, м Y	Метод определения координат характерной точки	Средняя квадратическая погрешность положения характерной точки (Mt), м	Описание обозначения точки на местности (при наличии)
1	2	3	4	5	6	7	8
-	-	-	-	-	-	-	

3. Сведения о характерных точках части (частей) границы объекта

Обозначение характерных точек части границы	Существующие координаты, м X	Существующие координаты, м Y	Измененные (уточненные) координаты, м X	Измененные (уточненные) координаты, м Y	Метод определения координат характерной точки	Средняя квадратическая погрешность положения характерной точки (Mt), м	Описание обозначения точки на местности (при наличии)
1	2	3	4	5	6	7	8
-	-	-	-	-	-	-	

Раздел 4

План границ объекта

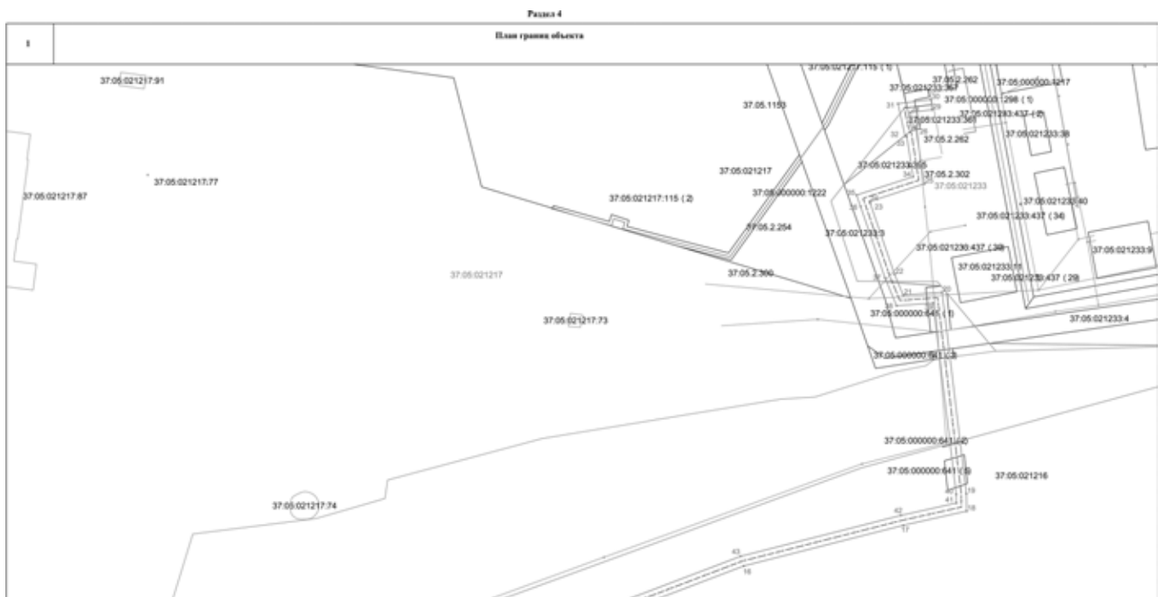

Масштаб 1:1000

Используемые условные знаки и обозначения

- границы зоны с особыми условиями использования территории
- обозначение характерных точек границ зоны
37:05:030575:43 - границы и номер земельных участков, сведения о которых внесены в ЕГРН
37:05:030575 - границы и номер кадастрового квартала
- подземный газопровод
37:05:000000:1217 - границы и номер объекта капитального строительства

Раздел 4

План границ объекта

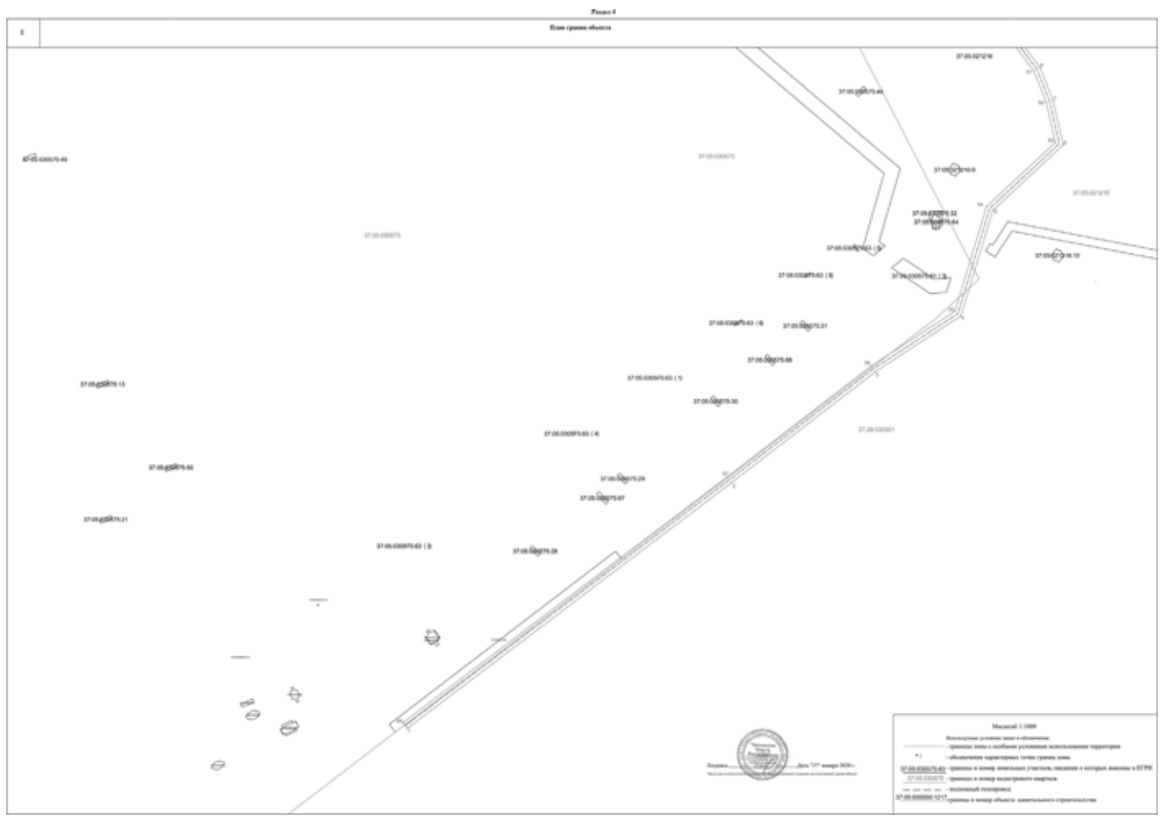

Масштаб 1:1000

Используемые условные знаки и обозначения

- границы зоны с особыми условиями использования территории
- обозначение характерных точек границ зоны
37:05:030575:43 - границы и номер земельных участков, сведения о которых внесены в ЕГРН
37:05:030575 - границы и номер кадастрового квартала
- подземный газопровод
37:05:000000:1217 - границы и номер объекта капитального строительства

Текстовое описание местоположения границ населенных пунктов, территориальных зон, особо охраняемых природных территорий, зон с особыми условиями использования территорий

Прохождение границы от точки	Прохождение границы до точки	Описание прохождения границы
1	2	3
1	2	-
2	3	-
3	4	-
4	5	-
5	6	-
6	7	-
7	8	-
8	9	-
9	10	-
10	11	-
11	12	-
12	13	-
13	14	-
14	15	-
15	16	-
16	17	-
17	18	-
18	19	-
19	20	-
20	21	-
21	22	-
22	23	-
23	24	-
24	25	-
25	26	-
26	27	-
27	28	-
28	29	-
29	30	-
30	31	-
31	32	-
32	33	-
33	34	-
34	35	-
35	36	-
36	37	-

Текстовое описание местоположения границ населенных пунктов, территориальных зон, особо охраняемых природных территорий, зон с особыми условиями использования территорий

Прохождение границы от точки	Прохождение границы до точки	Описание прохождения границы
1	2	3
37	38	-
38	39	-
39	40	-
40	41	-
41	42	-
42	43	-
43	44	-
44	45	-
45	46	-
46	47	-
47	48	-
48	49	-
49	50	-
50	51	-
51	52	-
52	53	-
53	54	-
54	55	-
55	56	-
56	57	-
57	58	-
58	1	-

Официальные материалы публикуются в полном соответствии с их электронными версиями. Стилистика и пунктуация оригинала сохранены.

ДЕПАРТАМЕНТ УПРАВЛЕНИЯ ИМУЩЕСТВОМ ИВАНОВСКОЙ ОБЛАСТИ
Р А С П О Р Я Ж Е Н И Е

от 24.03.2020 № 75

г. Иваново

Об установлении зоны с особыми условиями использования территории

В соответствии с Гражданским кодексом Российской Федерации, Земельным кодексом Российской Федерации, Федеральным законом от 13.07.2015 № 218-ФЗ "О государственной регистрации недвижимости", Федеральным законом от 24.07.2007 № 221-ФЗ "О кадастровой деятельности", Федеральным законом от 31.03.1999 № 69-ФЗ "О газоснабжении в Российской Федерации", Правилами охраны газораспределительных сетей, утвержденными постановлением Правительства Российской Федерации от 20.11.2000 № 878, Постановлением Правительства РФ от 31.12.2015 № 1532 "Об утверждении Правил предоставления документов, направляемых или предоставляемых в соответствии с частями 1, 3 – 13, 15, 15.1 статьи 32 Федерального закона "О государственной регистрации недвижимости" в федеральный орган исполнительной власти (его территориальные органы), уполномоченный Правительством Российской Федерации на осуществление государственного кадастрового учета, государственной регистрации прав, ведение Единого государственного реестра недвижимости и предоставление сведений, содержащихся в Едином государственном реестре недвижимости", Положением о Департаменте управления имуществом Ивановской области, утвержденным постановлением Правительства Ивановской области от 08.02.2013 № 31-п, на основании обращения Прохоровой Н.Е., действующей по доверенности в интересах Акционерного общества "Газпром газораспределение Иваново", от 26.02.2020 № 266, зарегистрированного в Департаменте 26.02.2020 за № ДУИ-591-20:

1. Установить зону с особыми условиями использования территории (охранную зону газораспределительной сети) в отношении объекта: Строительство газораспределительной сети и газификации жилых домов, назначение: 7.7. сооружения трубопроводного транспорта, протяженность 424 м, кадастровый номер 37:11:010713:190; адрес: Ивановская область, р-н Палехский, д. Дягилево (далее – Объект).

2. Границы зоны с особыми условиями использования территории устанавливаются на основании описания местоположения границ зоны с особыми условиями использования территории Объекта, выполненными кадастровым инженером Ю. А. Ветюговой 04.02.2020 (прилагается).

3. На земельные участки в границах зоны с особыми условиями использования территории наложить ограничения (обременения), предусмотренные пунктами 14, 15, 16 Правил охраны газораспределительных сетей, утвержденных постановлением Правительства Российской Федерации от 20.11.2000 № 878.

4. Зона с особыми условиями использования территории устанавливается на период эксплуатации Объекта.

5 Обязанность акционерного общества "Газпром газораспределение Иваново" (ИНН 3730006498; ОГРН 1023700530611; КПП 370201001; место нахождения юридического лица 153020, Ивановская область, город Иваново, улица Окуловой, 59), являющегося правообладателем Объекта, по возмещению убытков лицам, указанным в статье 57.1 Земельного кодекса Российской Федерации, наступает со дня внесения сведений о зоне с особыми условиями использования территории Объекта в Единый государственный реестр недвижимости.

6. Кадастровому инженеру Ю. А. Ветюговой в срок не более 3 рабочих дней с даты подписания настоящего распоряжения представить в Департамент описание местоположения границ зоны с особыми условиями использования территории в форме электронного документа, заверенного усиленной квалифицированной электронной подписью кадастрового инженера, оформленного в соответствии с требованиями законодательства Российской Федерации.

7. Отделу земельной политики не позднее пяти рабочих дней с даты подписания настоящего распоряжения направить настоящее распоряжение:

- в Администрацию Раменского сельского поселения Палехского муниципального района Ивановской области;
- в БУ "Ивановские газеты" для официального опубликования в информационном издании "Ивановская газета".

8. Настоящее распоряжение вступает в силу с даты официального опубликования.

Начальник Департамента управления имуществом Ивановской области **С. Ю. Рощин**

Приложение к распоряжению Департамента управления имуществом Ивановской области от 24.03.2020 № 75

ОПИСАНИЕ МЕСТОПОЛОЖЕНИЯ ГРАНИЦ
Строительство газораспределительной сети и газификации жилых домов
(наименование объекта, местоположение границ которого описано (далее - объект))

Раздел 1

Сведения об объекте

№ п/п	Характеристики объекта	Описание характеристик
1	2	3
1.	Местоположение объекта	155620, Ивановская область, район Палехский, деревня Дягилево
2.	Площадь объекта +/- величина погрешности определения площади (Р +/- Дельта Р)	1610 +/- 14 м²
3.	Иные характеристики объекта	Ограничения, предусмотренные Постановлением Правительства РФ № 878 от 20.11.2000 г. "Об утверждения Правил охраны газораспределительных сетей"

Раздел 2

Сведения о местоположении границ объекта

1. Система координат ГСК-63

2. Сведения о характерных точках границ объекта

Обозначение характерных точек границ	Координаты, м X	Координаты, м Y	Метод определения координат характерной точки	Средняя квадратическая погрешность положения характерной точки (Мт), м	Описание обозначения точки на местности (при наличии)
1	2	3	4	5	6
1	6285079.07	2266970.73	Метод спутниковых геодезических измерений (определений)	0.10	-
2	6285087.36	2266970.97	Метод спутниковых геодезических измерений (определений)	0.10	-
3	6285087.29	2266967.46	Метод спутниковых геодезических измерений (определений)	0.10	-
4	6285087.10	2266966.05	Метод спутниковых геодезических измерений (определений)	0.10	-
5	6285087.02	2266958.19	Метод спутниковых геодезических измерений (определений)	0.10	-
6	6285083.04	2266958.09	Метод спутниковых геодезических измерений (определений)	0.10	-
7	6285082.12	2266936.89	Метод спутниковых геодезических измерений (определений)	0.10	-
8	6285081.21	2266905.14	Метод спутниковых геодезических измерений (определений)	0.10	-
9	6285081.11	2266896.66	Метод спутниковых геодезических измерений (определений)	0.10	-
10	6285084.57	2266869.67	Метод спутниковых геодезических измерений (определений)	0.10	-
11	6285081.64	2266788.99	Метод спутниковых геодезических измерений (определений)	0.10	-

2. Сведения о характерных точках границ объекта

Обозначение характерных точек границ	Координаты, м X	Координаты, м Y	Метод определения координат характерной точки	Средняя квадратическая погрешность положения характерной точки (Мт), м	Описание обозначения точки на местности (при наличии)
1	2	3	4	5	6
12	6285081.77	2266768.63	Метод спутниковых геодезических измерений (определений)	0.10	-
13	6285080.92	2266737.11	Метод спутниковых геодезических измерений (определений)	0.10	-
14	6285082.45	2266731.36	Метод спутниковых геодезических измерений (определений)	0.10	-
15	6285083.29	2266709.56	Метод спутниковых геодезических измерений (определений)	0.10	-
16	6285083.21	2266709.17	Метод спутниковых геодезических измерений (определений)	0.10	-
17	6285074.75	2266674.89	Метод спутниковых геодезических измерений (определений)	0.10	-
18	6285061.15	2266625.81	Метод спутниковых геодезических измерений (определений)	0.10	-
19	6285060.47	2266624.02	Метод спутниковых геодезических измерений (определений)	0.10	-
20	6285059.95	2266621.62	Метод спутниковых геодезических измерений (определений)	0.10	-
21	6285063.86	2266620.77	Метод спутниковых геодезических измерений (определений)	0.10	-
22	6285064.26	2266622.73	Метод спутниковых геодезических измерений (определений)	0.10	-
23	6285067.58	2266621.76	Метод спутниковых геодезических измерений (определений)	0.10	-
24	6285069.50	2266621.20	Метод спутниковых геодезических измерений (определений)	0.10	-
25	6285070.62	2266625.04	Метод спутниковых геодезических измерений (определений)	0.10	-
26	6285068.70	2266625.60	Метод спутниковых геодезических измерений (определений)	0.10	-
27	6285065.52	2266626.58	Метод спутниковых геодезических измерений (определений)	0.10	-
28	6285078.09	2266672.11	Метод спутниковых геодезических измерений (определений)	0.10	-
29	6285080.69	2266671.65	Метод спутниковых геодезических измерений (определений)	0.10	-
30	6285082.66	2266671.31	Метод спутниковых геодезических измерений (определений)	0.10	-
31	6285083.34	2266675.25	Метод спутниковых геодезических измерений (определений)	0.10	-
32	6285081.37	2266675.59	Метод спутниковых геодезических измерений (определений)	0.10	-
33	6285079.20	2266675.97	Метод спутниковых геодезических измерений (определений)	0.10	-
34	6285087.12	2266708.30	Метод спутниковых геодезических измерений (определений)	0.10	-
35	6285087.31	2266709.24	Метод спутниковых геодезических измерений (определений)	0.10	-
36	6285086.53	2266729.32	Метод спутниковых геодезических измерений (определений)	0.10	-
37	6285094.15	2266728.17	Метод спутниковых геодезических измерений (определений)	0.10	-

2. Сведения о характерных точках границ объекта

Обозначение характерных точек границ	Координаты, м X	Координаты, м Y	Метод определения координат характерной точки	Средняя квадратическая погрешность положения характерной точки (Мт), м	Описание обозначения точки на местности (при наличии)
1	2	3	4	5	6
38	6285096.13	2266727.87	Метод спутниковых геодезических измерений (определений)	0.10	-
39	6285096.72	2266731.83	Метод спутниковых геодезических измерений (определений)	0.10	-
40	6285094.74	2266732.12	Метод спутниковых геодезических измерений (определений)	0.10	-
41	6285086.01	2266733.44	Метод спутниковых геодезических измерений (определений)	0.10	-
42	6285085.57	2266735.20	Метод спутниковых геодезических измерений (определений)	0.10	-
43	6285093.71	2266734.79	Метод спутниковых геодезических измерений (определений)	0.10	-
44	6285095.70	2266734.57	Метод спутниковых геодезических измерений (определений)	0.10	-
45	6285096.13	2266738.55	Метод спутниковых геодезических измерений (определений)	0.10	-
46	6285094.15	2266738.77	Метод спутниковых геодезических измерений (определений)	0.10	-
47	6285084.98	2266739.24	Метод спутниковых геодезических измерений (определений)	0.10	-
48	6285085.77	2266768.59	Метод спутниковых геодезических измерений (определений)	0.10	-
49	6285085.64	2266788.93	Метод спутниковых геодезических измерений (определений)	0.10	-
50	6285088.58	2266869.85	Метод спутниковых геодезических измерений (определений)	0.10	-

2. Сведения о характерных точках границ объекта

Обозначение характерных точек границ	Координаты, м X	Координаты, м Y	Метод определения координат характерной точки	Средняя квадратическая погрешность положения характерной точки (Мт), м	Описание обозначения точки на местности (при наличии)
1	2	3	4	5	6
51	6285085.11	2266896.89	Метод спутниковых геодезических измерений (определений)	0.10	-
52	6285085.21	2266905.06	Метод спутниковых геодезических измерений (определений)	0.10	-
53	6285086.12	2266936.75	Метод спутниковых геодезических измерений (определений)	0.10	-
54	6285086.88	2266954.19	Метод спутниковых геодезических измерений (определений)	0.10	-
55	6285090.98	2266954.29	Метод спутниковых геодезических измерений (определений)	0.10	-
56	6285091.10	2266965.77	Метод спутниковых геодезических измерений (определений)	0.10	-
57	6285091.29	2266967.16	Метод спутниковых геодезических измерений (определений)	0.10	-
58	6285091.44	2266975.12	Метод спутниковых геодезических измерений (определений)	0.10	-
59	6285087.84	2266974.98	Метод спутниковых геодезических измерений (определений)	0.10	-
60	6285078.96	2266974.73	Метод спутниковых геодезических измерений (определений)	0.10	-
61	6285077.07	2266974.78	Метод спутниковых геодезических измерений (определений)	0.10	-
62	6285076.96	2266970.78	Метод спутниковых геодезических измерений (определений)	0.10	-
1	6285079.07	2266970.73	Метод спутниковых геодезических измерений (определений)	0.10	-

3. Сведения о характерных точках части (частей) границы объекта

Обозначение характерных точек части границы	Координаты, м X	Координаты, м Y	Метод определения координат характерной точки	Средняя квадратическая погрешность положения характерной точки (Мт), м	Описание обозначения точки на местности (при наличии)
1	2	3	4	5	6
-	-	-	-	-	-

Раздел 3

Сведения о местоположении измененных (уточненных) границ объекта

1. Система координат -

2. Сведения о характерных точках границ объекта

Обозначение характерных точек границ	Существующие координаты, м X	Существующие координаты, м Y	Измененные (уточненные) координаты, м X	Измененные (уточненные) координаты, м Y	Метод определения координат характерной точки	Средняя квадратическая погрешность положения характерной точки (Мт), м	Описание обозначения точки на местности (при наличии)
1	2	3	4	5	6	7	8
-	-	-	-	-	-	-	

3. Сведения о характерных точках части (частей) границы объекта

Обозначение характерных точек части границы	Существующие координаты, м X	Существующие координаты, м Y	Измененные (уточненные) координаты, м X	Измененные (уточненные) координаты, м Y	Метод определения координат характерной точки	Средняя квадратическая погрешность положения характерной точки (Мт), м	Описание обозначения точки на местности (при наличии)
1	2	3	4	5	6	7	8
-	-	-	-	-	-	-	

Раздел 4

План границ объекта

Текстовое описание местоположения границ населенных пунктов, территориальных зон, особо охраняемых природных территорий, зон с особыми условиями использования территорий

Прохождение границы от точки	Прохождение границы до точки	Описание прохождения границы
1	2	3
1	2	-
2	3	-
3	4	-
4	5	-
5	6	-
6	7	-
7	8	-
8	9	-
9	10	-
10	11	-
11	12	-
12	13	-
13	14	-
14	15	-
15	16	-
16	17	-
17	18	-
18	19	-
19	20	-
20	21	-
21	22	-
22	23	-
23	24	-
24	25	-
25	26	-
26	27	-
27	28	-
28	29	-
29	30	-
30	31	-
31	32	-
32	33	-
33	34	-
34	35	-
35	36	-
36	37	-

Текстовое описание местоположения границ населенных пунктов, территориальных зон, особо охраняемых природных территорий, зон с особыми условиями использования территорий

Прохождение границы от точки	Прохождение границы до точки	Описание прохождения границы
1	2	3
37	38	-
38	39	-
39	40	-
40	41	-
41	42	-
42	43	-
43	44	-
44	45	-
45	46	-
46	47	-
47	48	-
48	49	-
49	50	-
50	51	-
51	52	-
52	53	-
53	54	-
54	55	-
55	56	-
56	57	-
57	58	-
58	59	-
59	60	-
60	61	-
61	62	-
62	1	-

ПОДПИСКА
Есть что почитать
1 полугодие 2020 года
Ивановская газета

Актуально — мы рассказываем о том, чем живет область, о проблемах, которые волнуют каждого, вместе с вами анализируем то, что важно

Полезно — мы привлекаем авторитетных экспертов, публикуем советы специалистов на все случаи жизни, отвечаем на вопросы наших читателей

Интересно — на наших страницах вы найдете конкурсы, афишу культурных событий, ТВ-программу, посевной календарь, сканворды и многое другое

Подписной индекс	Комплектация	«ПОЧТА РОССИИ» 1 месяц	«ПОЧТА РОССИИ» 3 месяца
51404	БАЗОВЫЙ КОМПЛЕКТ: «ИГ»-еженедельник + «ИГ»-пятница	185,32	555,96
31190	ПОЛНЫЙ КОМПЛЕКТ: «ИГ»-еженедельник + «ИГ»-пятница (с официальными материалами)	339,32	1017,96
14274	«ИГ»-ЕЖЕНЕДЕЛЬНИК (ТВ-программа на 30 каналов)	108,72	326,16

Подписку можно оформить через:
1. Почтовые отделения «Почты России».
2. Агентство «Урал-пресс-Ярославль» (Иваново, пр. Шереметевский, 58, офис 15, тел. 34-55-67).

Есть вопросы? Звоните в редакцию по телефону (4932) 42-17-13

ДЕПАРТАМЕНТ УПРАВЛЕНИЯ ИМУЩЕСТВОМ ИВАНОВСКОЙ ОБЛАСТИ
Р А С П О Р Я Ж Е Н И Е

от 24.03.2020 № 76

г. Иваново

Об установлении зоны с особыми условиями использования территории

В соответствии с Гражданским кодексом Российской Федерации, Земельным кодексом Российской Федерации, Федеральным законом от 13.07.2015 № 218-ФЗ "О государственной регистрации недвижимости", Федеральным законом от 24.07.2007 № 221-ФЗ "О кадастровой деятельности", Федеральным законом от 31.03.1999 № 69-ФЗ "О газоснабжении в Российской Федерации", Правилами охраны газораспределительных сетей, утвержденными постановлением Правительства Российской Федерации от 20.11.2000 № 878, Постановлением Правительства РФ от 31.12.2015 № 1532 "Об утверждении Правил предоставления документов, направляемых или предоставляемых в соответствии с частями 1, 3 – 13, 15, 15.1 статьи 32 Федерального закона "О государственной регистрации недвижимости" в федеральный орган исполнительной власти (его территориальные органы), уполномоченный Правительством Российской Федерации на осуществление государственного кадастрового учета, государственной регистрации прав, ведение Единого государственного реестра недвижимости и предоставление сведений, содержащихся в Едином государственном реестре недвижимости", Положением о Департаменте управления имуществом Ивановской области, утвержденным постановлением Правительства Ивановской области от 08.02.2013 № 31-п, на основании обращения АО "Газпром газораспределение Иваново" от 28.02.2020 № ДЩ-10-09/528, зарегистрированного в Департаменте 03.03.2020 за № ДУИ-682-20:

1. Установить зону с особыми условиями использования территории (охранную зону газораспределительной сети) в отношении объекта: газопровод низкого давления для закольцовки газопроводов низкого давления Ф 57 по ул. Набережная и Ф 57 по ул. 1 Мая в г. о. Кохма, назначение: иное сооружение (газопровод низкого давления), протяженность 179 м, кадастровый номер 37:29:020229:229; адрес: Ивановская область, г. Кохма, по ул. 1 Мая (далее – Объект).

2. Границы зоны с особыми условиями использования территории устанавливаются на основании описания местоположения границ зоны с особыми условиями использования территории Объекта, выполненными кадастровым инженером О. В. Чувашовой 09.01.2020 (прилагается).

3. На земельные участки в границах зоны с особыми условиями использования территории наложить ограничения (обременения), предусмотренные пунктами 14, 15, 16 Правил охраны газораспределительных сетей, утвержденных постановлением Правительства Российской Федерации от 20.11.2000 № 878.

4. Зона с особыми условиями использования территории устанавливается на период эксплуатации Объекта.

5. Обязанность акционерного общества "Газпром газораспределение Иваново" (ИНН 3730006498; ОГРН 1023700530611; КПП 370201001; место нахождения юридического лица 153020, Ивановская область, город Иваново, улица Окуловой, 59), являющегося правообладателем Объекта, по возмещению убытков лицам, указанным в статье 57.1 Земельного кодекса Российской Федерации, наступает со дня внесения сведений о зоне с особыми условиями использования территории Объекта в Единый государственный реестр недвижимости.

6. Кадастровому инженеру О. В. Чувашовой в срок не более 3 рабочих дней с даты подписания настоящего распоряжения представить в Департамент описание местоположения границ зоны с особыми условиями использования территории в форме электронного документа, заверенного усиленной квалифицированной электронной подписью кадастрового инженера, оформленного в соответствии с требованиями законодательства Российской Федерации.

7. Отделу земельной политики не позднее пяти рабочих дней с даты подписания настоящего распоряжения направить настоящее распоряжение:

- в Администрацию городского округа Кохма Ивановской области;
- в БУ "Ивановские газеты" для официального опубликования в информационном издании "Ивановская газета".

8. Настоящее распоряжение вступает в силу с даты официального опубликования.

Начальник Департамента управления имуществом Ивановской области **С. Ю. Рощин**

Приложение к распоряжению Департамента управления имуществом Ивановской области от 24.03.2020 № 76

ОПИСАНИЕ МЕСТОПОЛОЖЕНИЯ ГРАНИЦ

Охранная зона объекта газоснабжения: газопровод низкого давления для закольцовки газопроводов низкого давления Ф57 по ул. Набережная и Ф57 по ул. 1 Мая в г.о. Кохма"

(наименование объекта, местоположение границ которого описано (далее - объект))

Раздел 1

Сведения об объекте

№ п/п	Характеристики объекта	Описание характеристик
1	2	3
1.	Местоположение объекта	Ивановская область, район Лежневский, село Новые Горки
2.	Площадь объекта +/- величина погрешности определения площади (Р +/- Дельта Р)	856 +/- 10 м²
3.	Иные характеристики объекта	Ограничения установлены Постановлением Правительства РФ от 20 ноября 2000 г. №878 "Об утверждении Правил охраны газораспределительных сетей" с изменениями и дополнениями от 22 декабря 2011 г., 17 мая 2016 г.

Раздел 2

Сведения о местоположении границ объекта

1. Система координат СК 37.У.005

2. Сведения о характерных точках границ объекта

Обозначение характерных точек границ	Координаты, м X	Координаты, м Y	Метод определения координат характерной точки	Средняя квадратическая погрешность положения характерной точки (Mt), м	Описание обозначения точки на местности (при наличии)
1	2	3	4	5	6
1	-7195.64	6171.05	Картометрический метод	0.10	-
2	-7195.62	6175.41	Картометрический метод	0.10	-
3	-7223.55	6207.58	Картометрический метод	0.10	-
4	-7223.26	6207.84	Картометрический метод	0.10	-
5	-7226.63	6211.53	Картометрический метод	0.10	-
6	-7230.53	6207.97	Картометрический метод	0.10	-
7	-7200.63	6173.65	Картометрический метод	0.10	-
8	-7200.63	6173.37	Картометрический метод	0.10	-
9	-7212.76	6163.11	Картометрический метод	0.10	-
10	-7228.09	6157.43	Картометрический метод	0.10	-
11	-7235.56	6155.96	Картометрический метод	0.10	-
12	-7261.63	6149.14	Картометрический метод	0.10	-
13	-7289.89	6173.60	Картометрический метод	0.10	-
14	-7297.53	6175.41	Картометрический метод	0.10	-
15	-7301.66	6178.74	Картометрический метод	0.10	-
16	-7304.80	6174.85	Картометрический метод	0.10	-
17	-7299.78	6170.80	Картометрический метод	0.10	-
18	-7292.23	6169.01	Картометрический метод	0.10	-
19	-7262.91	6143.63	Картометрический метод	0.10	-
20	-7234.45	6151.09	Картометрический метод	0.10	-
21	-7226.74	6152.60	Картометрический метод	0.10	-
22	-7210.20	6158.72	Картометрический метод	0.10	-

2. Сведения о характерных точках границ объекта

Обозначение характерных точек границ	Координаты, м X	Координаты, м Y	Метод определения координат характерной точки	Средняя квадратическая погрешность положения характерной точки (Mt), м	Описание обозначения точки на местности (при наличии)
1	2	3	4	5	6
1	-7195.64	6171.05	Картометрический метод	0.10	-

3. Сведения о характерных точках части (частей) границы объекта

Обозначение характерных точек части границы	Координаты, м X	Координаты, м Y	Метод определения координат характерной точки	Средняя квадратическая погрешность положения характерной точки (Mt), м	Описание обозначения точки на местности (при наличии)
1	2	3	4	5	6
-	-	-	-	-	-

Раздел 3

Сведения о местоположении измененных (уточненных) границ объекта

1. Система координат -

2. Сведения о характерных точках границ объекта

Обозначение характерных точек границ	Существующие координаты, м X	Существующие координаты, м Y	Измененные (уточненные) координаты, м X	Измененные (уточненные) координаты, м Y	Метод определения координат характерной точки	Средняя квадратическая погрешность положения характерной точки (Mt), м	Описание обозначения точки на местности (при наличии)
1	2	3	4	5	6	7	8
-	-	-	-	-	-	-	

3. Сведения о характерных точках части (частей) границы объекта

Обозначение характерных точек части границы	Существующие координаты, м X	Существующие координаты, м Y	Измененные (уточненные) координаты, м X	Измененные (уточненные) координаты, м Y	Метод определения координат характерной точки	Средняя квадратическая погрешность положения характерной точки (Mt), м	Описание обозначения точки на местности (при наличии)
1	2	3	4	5	6	7	8
-	-	-	-	-	-	-	

Раздел 4

План границ объекта

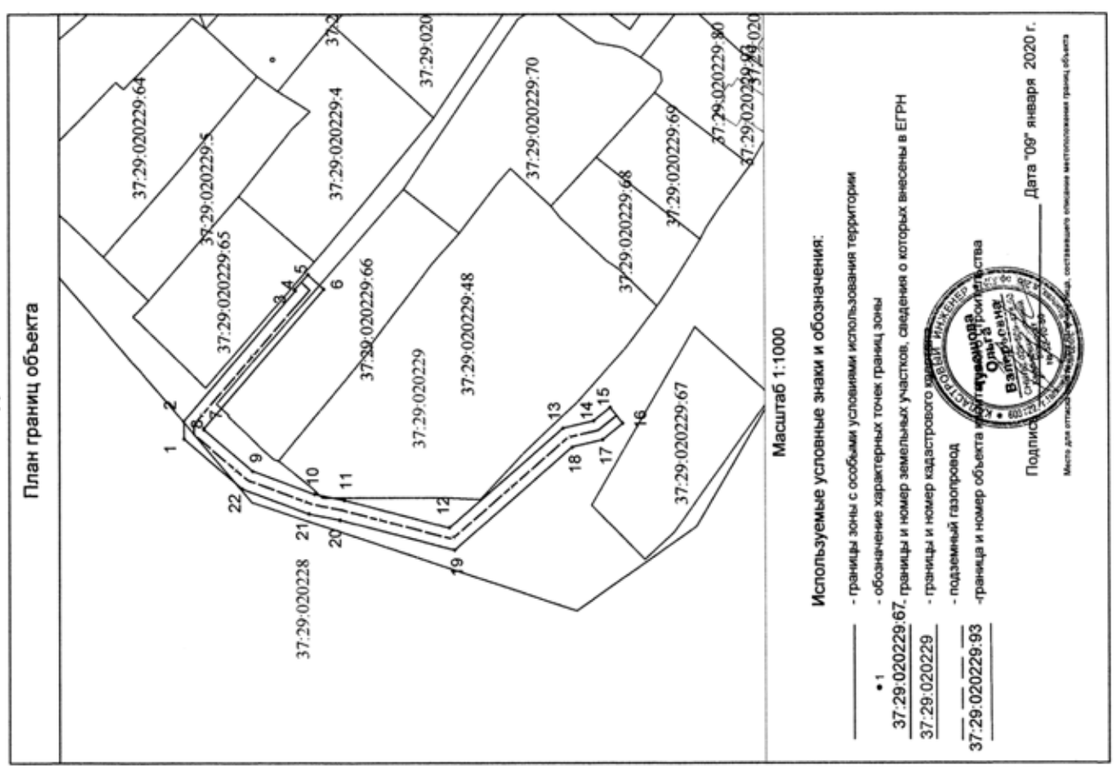

Масштаб 1:1000

Используемые условные знаки и обозначения:
- границы зоны с особыми условиями использования территории
- обозначение характерных точек границ зоны
- границы и номер земельных участков, сведения о которых внесены в ЕГРН
- границы и номер кадастрового квартала
- подземный газопровод
- границы и номер объекта капитального строительства

Дата "09" января 2020 г.

Подпись

Место для отметок лица, составившего описание местоположения границ объекта

Текстовое описание местоположения границ населенных пунктов, территориальных зон, особо охраняемых природных территорий, зон с особыми условиями использования территорий

Прохождение границы от точки	Прохождение границы до точки	Описание прохождения границы
1	2	3
1	2	-
2	3	-
3	4	-
4	5	-
5	6	-
6	7	-
7	8	-
8	9	-
9	10	-
10	11	-
11	12	-
12	13	-
13	14	-
14	15	-
15	16	-
16	17	-
17	18	-
18	19	-
19	20	-
20	21	-
21	22	-
22	1	-

ДЕПАРТАМЕНТ УПРАВЛЕНИЯ ИМУЩЕСТВОМ ИВАНОВСКОЙ ОБЛАСТИ
Р А С П О Р Я Ж Е Н И Е

от 24.03. 2020 № 77

г. Иваново

Об установлении зоны с особыми условиями использования территории

В соответствии с Гражданским кодексом Российской Федерации, Земельным кодексом Российской Федерации, Федеральным законом от 13.07.2015 № 218-ФЗ "О государственной регистрации недвижимости", Федеральным законом от 24.07.2007 № 221-ФЗ "О кадастровой деятельности", Федеральным законом от 31.03.1999 № 69-ФЗ "О газоснабжении в Российской Федерации", Правилами охраны газораспределительных сетей, утвержденными постановлением Правительства Российской Федерации от 20.11.2000 № 878, Постановлением Правительства РФ от 31.12.2015 № 1532 "Об утверждении Правил предоставления документов, направляемых или предоставляемых в соответствии с частями 1, 3 – 13, 15, 15.1 статьи 32 Федерального закона "О государственной регистрации недвижимости" в федеральный орган исполнительной власти (его территориальные органы), уполномоченный Правительством Российской Федерации на осуществление государственного кадастрового учета, государственной регистрации прав, ведение Единого государственного реестра недвижимости и предоставление сведений, содержащихся в Едином государственном реестре недвижимости", Положением о Департаменте управления имуществом Ивановской области, утвержденным постановлением Правительства Ивановской области от 08.02.2013 № 31-п, на основании обращения АО "Газпром газораспределение Иваново" от 28.02.2020 № ДЩ-10-09/527, зарегистрированного в Департаменте 03.03.2020 за № ДУИ-680-20:

1. Установить зону с особыми условиями использования территории (охранную зону газораспределительной сети) в отношении объекта: Строительство газопровода низкого давления для закольцовки газопроводов давления по ул 40 лет Октября д. № 2 и по ул. Чайкиной в г. Комсомольск, назначение: Иное сооружение (газопровод низкого давления), протяженность 127 м, кадастровый номер 37:08:000000:926; адрес: Ивановская область, р-н Комсомольский, г. Комсомольск, ул. 40 лет Октября, ул. Л. Чайкиной (далее – Объект).

2. Границы зоны с особыми условиями использования территории устанавливаются на основании описания местоположения границ зоны с особыми условиями использования территории Объекта, выполненными кадастровым инженером О. В. Чувашовой 15.01.2020 (прилагается).

3. На земельные участки в границах зоны с особыми условиями использования территории наложить ограничения (обременения), предусмотренные пунктами 14, 15, 16 Правил охраны газораспределительных сетей, утвержденных постановлением Правительства Российской Федерации от 20.11.2000 № 878.

4. Зона с особыми условиями использования территории устанавливается на период эксплуатации Объекта.

5. Обязанность акционерного общества "Газпром газораспределение Иваново" (ИНН 3730006498; ОГРН 1023700530611; КПП 370201001; место нахождения юридического лица 153020, Ивановская область, город Иваново, улица Окуловой, 59), являющегося правообладателем Объекта, по возмещению убытков лицам, указанным в статье 57.1 Земельного кодекса Российской Федерации, наступает со дня внесения сведений о зоне с особыми условиями использования территории Объекта в Единый государственный реестр недвижимости.

6. Кадастровому инженеру О. В. Чувашовой в срок не более 3 рабочих дней с даты подписания настоящего распоряжения представить в Департамент описание местоположения границ зоны с особыми условиями использования территории в форме электронного документа, заверенного усиленной квалифицированной электронной подписью кадастрового инженера, оформленного в соответствии с требованиями законодательства Российской Федерации.

7. Отделу земельной политики не позднее пяти рабочих дней с даты подписания настоящего распоряжения направить настоящее распоряжение:

- в Администрацию Комсомольского городского поселения Комсомольского муниципального района Ивановской области;
- в Администрацию Комсомольского муниципального района Ивановской области;
- в БУ "Ивановские газеты" для официального опубликования в информационном издании "Ивановская газета".

8. Настоящее распоряжение вступает в силу с даты официального опубликования.

Начальник Департамента управления имуществом Ивановской области **С. Ю. Рощин**

Приложение к распоряжению Департамента управления имуществом Ивановской области от 24.03.2020 № 77

ОПИСАНИЕ МЕСТОПОЛОЖЕНИЯ ГРАНИЦ

Охранная зона объекта газоснабжения: "Строительство газопровода низкого давления для закольцовки газопроводов низкого давления по ул. 40 лет Октября д. №2 и по ул. Л. Чайкиной в г. Комсомольск"

(наименование объекта, местоположение границ которого описано (далее - объект))

Раздел 1

Сведения об объекте

№ п/п	Характеристики объекта	Описание характеристик
1	2	3
1.	Местоположение объекта	Ивановская область, район Комсомольский, город Комсомольск
2.	Площадь объекта +/- величина погрешности определения площади (Р +/- Дельта Р)	614 +/- 9 м²
3.	Иные характеристики объекта	Ограничения установлены Постановлением Правительства РФ от 20 ноября 2000 г. №878 "Об утверждении Правил охраны газораспределительных сетей" с изменениями и дополнениями от 22 декабря 2011 г., 17 мая 2016 г.

Раздел 2

Сведения о местоположении границ объекта

1. Система координат СК 1963 г.

2. Сведения о характерных точках границ объекта

Обозначение характерных точек границ	Координаты, м X	Координаты, м Y	Метод определения координат характерной точки	Средняя квадратическая погрешность положения характерной точки (Mt), м	Описание обозначения точки на местности (при наличии)
1	2	3	4	5	6
1	6705.82	10767.90	Картометрический метод	0.10	-
2	6702.23	10771.38	Картометрический метод	0.10	-
3	6693.90	10762.59	Картометрический метод	0.10	-
4	6656.13	10793.54	Картометрический метод	0.10	-
5	6633.30	10793.50	Картометрический метод	0.10	-
6	6607.91	10773.17	Картометрический метод	0.10	-
7	6609.65	10764.85	Картометрический метод	0.10	-
8	6614.55	10765.87	Картометрический метод	0.10	-
9	6613.44	10771.18	Картометрический метод	0.10	-
10	6635.06	10788.50	Картометрический метод	0.10	-
11	6654.34	10788.54	Картометрический метод	0.10	-
12	6694.35	10755.76	Картометрический метод	0.10	-
1	6705.82	10767.90	Картометрический метод	0.10	-

3. Сведения о характерных точках части (частей) границы объекта

Обозначение характерных точек части границы	Координаты, м X	Координаты, м Y	Метод определения координат характерной точки	Средняя квадратическая погрешность положения характерной точки (Mt), м	Описание обозначения точки на местности (при наличии)
1	2	3	4	5	6
-	-	-	-	-	-

Раздел 3

Сведения о местоположении измененных (уточненных) границ объекта

1. Система координат -

2. Сведения о характерных точках границ объекта

Обозначение характерных точек границ	Существующие координаты, м X	Существующие координаты, м Y	Измененные (уточненные) координаты, м X	Измененные (уточненные) координаты, м Y	Метод определения координат характерной точки	Средняя квадратическая погрешность положения характерной точки (Mt), м	Описание обозначения точки на местности (при наличии)
1	2	3	4	5	6	7	8
-	-	-	-	-	-	-	

3. Сведения о характерных точках части (частей) границы объекта

Обозначение характерных точек части границы	Существующие координаты, м X	Существующие координаты, м Y	Измененные (уточненные) координаты, м X	Измененные (уточненные) координаты, м Y	Метод определения координат характерной точки	Средняя квадратическая погрешность положения характерной точки (Mt), м	Описание обозначения точки на местности (при наличии)
1	2	3	4	5	6	7	8
-	-	-	-	-	-	-	

Раздел 4

План границ объекта

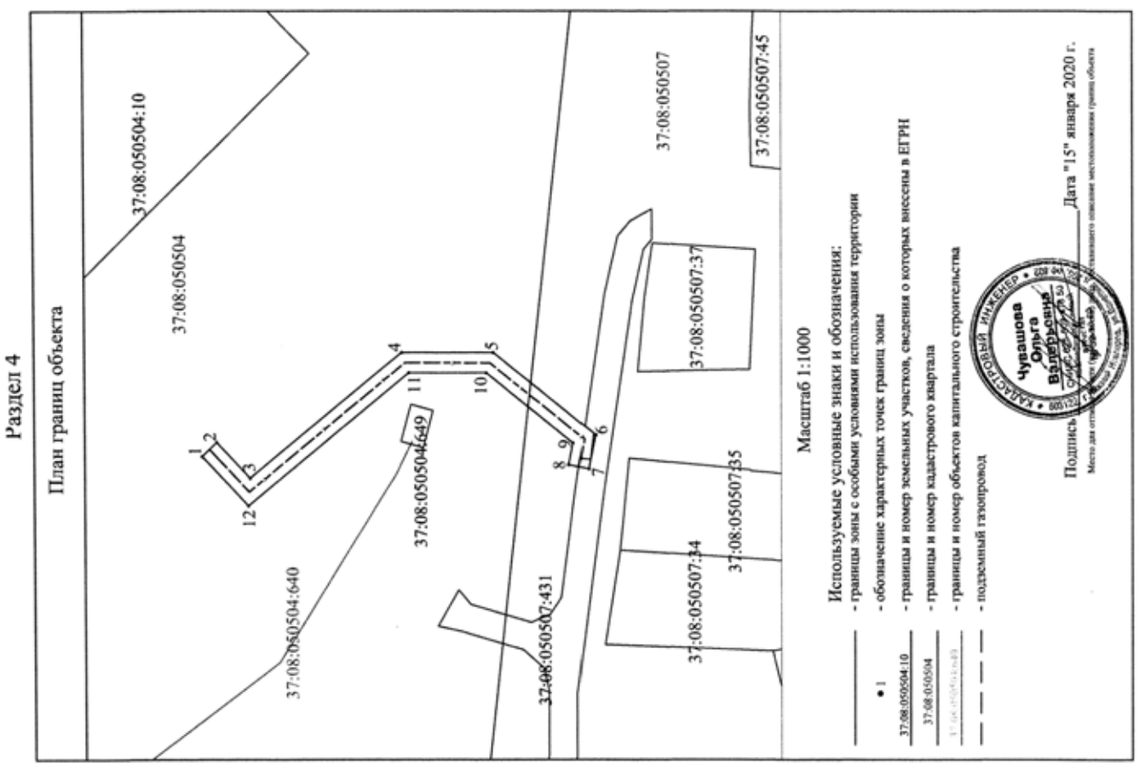

Масштаб 1:1000

Используемые условные знаки и обозначения:
- границы зоны с особыми условиями использования территории
- обозначение характерных точек границ зоны
- границы и номер земельных участков, сведения о которых внесены в ЕГРН
- границы и номер кадастрового квартала
- границы и номер объектов капитального строительства
- подземный газопровод

Дата "15" января 2020 г.

Подпись

Место для отметок лица, составившего описание местоположения границ объекта

Текстовое описание местоположения границ населенных пунктов, территориальных зон, особо охраняемых природных территорий, зон с особыми условиями использования территорий

Прохождение границы от точки	Прохождение границы до точки	Описание прохождения границы
1	2	3
1	2	-
2	3	-
3	4	-
4	5	-
5	6	-
6	7	-
7	8	-
8	9	-
9	10	-
10	11	-
11	12	-
12	1	-

ДЕПАРТАМЕНТ УПРАВЛЕНИЯ ИМУЩЕСТВОМ ИВАНОВСКОЙ ОБЛАСТИ
Р А С П О Р Я Ж Е Н И Е

от 27.03.2020 № 82

г. Иваново

Об установлении зоны с особыми условиями использования территории

В соответствии с Гражданским кодексом Российской Федерации, Земельным кодексом Российской Федерации, Федеральным законом от 13.07.2015 № 218-ФЗ «О государственной регистрации недвижимости», Федеральным законом от 24.07.2007 № 221-ФЗ «О кадастровой деятельности», Федеральным законом от 31.03.1999 № 69-ФЗ «О газоснабжении в Российской Федерации», Правилами охраны газораспределительных сетей, утвержденными постановлением Правительства Российской Федерации от 20.11.2000 № 878, Постановлением Правительства РФ от 31.12.2015 № 1532 «Об утверждении Правил предоставления документов, направляемых или предоставляемых в соответствии с частями 1, 3 – 13, 15, 15.1 статьи 32 Федерального закона «О государственной регистрации недвижимости» в федеральный орган исполнительной власти (его территориальные органы), уполномоченный Правительством Российской Федерации на осуществление государственного кадастрового учета, государственной регистрации прав, ведение Единого государственного реестра недвижимости и предоставление сведений, содержащихся в Едином государственном реестре недвижимости», Положением о Департаменте управления имуществом Ивановской области, утвержденным постановлением Правительства Ивановской области от 08.02.2013 № 31-п, на основании обращения АО «Газпром газораспределение Иваново» от 27.02.2020 № ДЩ-10-09/512, зарегистрированного в Департаменте 03.03.2020 за № ДУИ-688-20:

1. Установить зону с особыми условиями использования территории (охранную зону газораспределительной сети) в отношении объекта: Технологическая сеть газопроводов для газоснабжения потребителей кооперативов Луч, Красноармейский и Ивановский городского округа Тейково Ивановской области, назначение: 7.7. Сооружения трубопроводного транспорта, протяженность 654 м, кадастровый номер 37:26:000000:424; адрес: Российская Федерация, Ивановская область, городской округ Тейково, улицы: Грозиловская, 1-ая Красноармейская, 2-ая Красноармейская, 3-ая Красноармейская, 4-ая Красноармейская, Шестагинская, Ленинская (далее – Объект).

2. Границы зоны с особыми условиями использования территории устанавливаются на основании описания местоположения границ зоны с особыми условиями использования территории Объекта, выполненными кадастровым инженером О.А. Умниковой 12.02.2020 (прилагается).

3. На земельные участки в границах зоны с особыми условиями использования территории наложить ограничения (обременения), предусмотренные пунктами 14, 15, 16 Правил охраны газораспределительных сетей, утвержденных постановлением Правительства Российской Федерации от 20.11.2000 № 878.

4. Зона с особыми условиями использования территории устанавливается на период эксплуатации Объекта.

5. Обязанность акционерного общества «Газпром газораспределение Иваново» (ИНН 3730006498; ОГРН 1023700530611; КПП 370201001; место нахождения юридического лица 153020, Ивановская область, город Иваново, улица Окуловой, 59), являющегося правообладателем Объекта, по возмещению убытков лицам, указанным в статье 57.1 Земельного кодекса Российской Федерации, наступает со дня внесения сведений о зоне с особыми условиями использования территории Объекта в Единый государственный реестр недвижимости.

6. Кадастровому инженеру О. А. Умниково в срок не более 3 рабочих дней с даты подписания настоящего распоряжения представить в Департамент описание местоположения границ зоны с особыми условиями использования территории в форме электронного документа, заверенного усиленной квалифицированной электронной подписью кадастрового инженера, оформленного в соответствии с требованиями законодательства Российской Федерации.

7. Отделу земельной политики не позднее пяти рабочих дней с даты подписания настоящего распоряжения направить настоящее распоряжение:

- в Администрацию городского округа Тейково Ивановской области;
- в БУ «Ивановские газеты» для официального опубликования в информационном издании «Ивановская газета».

8. Настоящее распоряжение вступает в силу с даты официального опубликования.

Начальник Департамента управления имуществом Ивановской области **С. Ю. Рощин**

Приложение к распоряжению Департамента управления имуществом Ивановской области от 27.03.2020 № 82

ОПИСАНИЕ МЕСТОПОЛОЖЕНИЯ ГРАНИЦ

Охранная зона газораспределительной сети: Технологическая сеть газопроводов для газоснабжения потребителей кооперативов Луч, Красноармейский и Ивановский городского округа Тейково Ивановской области

(наименование объекта местоположение границ, которого описано (далее - объект))

Сведения об объекте

N п/п	Характеристики объекта	Описание характеристик
1	2	3
1	Местоположение объекта	Российская Федерация, Ивановская область, городской округ Тейково, улицы: Грозиловская, 1-ая Красноармейская, 2-ая Красноармейская, 3-ая Красноармейская, 4-ая Красноармейская, Шестагинская, Ленинская
2	Площадь объекта +/- величина погрешности определения площади (Р +/- Дельта Р), кв. м.	2401 ± 10
3	Иные характеристики объекта	1. Для газораспределительных сетей устанавливаются следующие охранные зоны:- вдоль трасс наружных газопроводов - в виде территории, ограниченной условными линиями, проходящими на расстоянии 2 метров с каждой стороны газопровода; - вокруг отдельно стоящих газорегуляторных пунктов - в виде территории, ограниченной замкнутой линией, проведенной на расстоянии 10 метров от границ этих объектов 2. Использование земель в охранной зоне газораспределительных сетей в установленном правилами порядке (п. 14-16 Постановления Правительства РФ от 20.11.2000 г. № 878 «Об утверждении правил охраны газораспределительных сетей»)

ОПИСАНИЕ МЕСТОПОЛОЖЕНИЯ ГРАНИЦ

Охранная зона газораспределительной сети: Технологическая сеть газопроводов для газоснабжения потребителей кооперативов Луч, Красноармейский и Ивановский городского округа Тейково Ивановской области

(наименование объекта)

Сведения о местоположении границ объекта

1. Система координат Тейково

2. Сведения о характерных точках

Обозначение характерных точек границ	Координаты, м X	Координаты, м Y	Метод определения координат характерной точки	Средняя квадратическая погрешность положения характерной точки (Mt), м	Описание обозначения точки на местности (при наличии)
1	2	3	4	5	6
1	13953.67	15151.59	Аналитический	0.1	-
2	13943.23	15187.74	Аналитический	0.1	-
3	13943.86	15187.95	Аналитический	0.1	-
4	13939.87	15200.67	Аналитический	0.1	-
5	13935.66	15214.91	Аналитический	0.1	-

(Окончание на стр. В4)

(Окончание. Начало на стр. В3)

6	13938.37	15218.87	Аналитический	0.1	-
7	13907.32	15312.79	Аналитический	0.1	-
8	13898.78	15306.90	Аналитический	0.1	-
9	13898.05	15306.61	Аналитический	0.1	-
10	13898.61	15304.68	Аналитический	0.1	-
11	13899.28	15302.79	Аналитический	0.1	-
12	13900.68	15303.34	Аналитический	0.1	-
13	13905.20	15306.47	Аналитический	0.1	-
14	13933.95	15219.49	Аналитический	0.1	-
15	13933.28	15218.50	Аналитический	0.1	-
16	13926.86	15216.56	Аналитический	0.1	-
17	13928.09	15212.70	Аналитический	0.1	-
18	13931.79	15213.85	Аналитический	0.1	-
19	13934.14	15206.18	Аналитический	0.1	-
20	13935.15	15202.46	Аналитический	0.1	-
21	13931.77	15201.25	Аналитический	0.1	-
22	13933.19	15197.47	Аналитический	0.1	-
23	13936.32	15198.63	Аналитический	0.1	-
24	13938.04	15192.98	Аналитический	0.1	-
25	13940.02	15186.81	Аналитический	0.1	-
26	13939.40	15186.62	Аналитический	0.1	-
27	13948.70	15154.39	Аналитический	0.1	-
28	13948.10	15154.22	Аналитический	0.1	-

ОПИСАНИЕ МЕСТОПОЛОЖЕНИЯ ГРАНИЦ
Охранная зона газораспределительной сети: Технологическая сеть газопроводов для газоснабжения потребителей кооперативов Луч, Красноармейский и Ивановский городского округа Тейково Ивановской области
(наименование объекта)

Сведения о местоположении границ объекта

1	2	3	4	5	6
29	13949.18	15150.37	Аналитический	0.1	-
1	13953.67	15151.59	Аналитический	0.1	-
30	13892.80	15594.71	Аналитический	0.1	-
31	13890.47	15601.16	Аналитический	0.1	-
32	13886.73	15599.74	Аналитический	0.1	-
33	13888.37	15595.29	Аналитический	0.1	-
34	13889.69	15595.74	Аналитический	0.1	-
35	13890.35	15593.85	Аналитический	0.1	-
30	13892.80	15594.71	Аналитический	0.1	-
36	13841.99	15834.87	Аналитический	0.1	-
37	13841.00	15837.42	Аналитический	0.1	-
38	13825.25	15831.89	Аналитический	0.1	-
39	13809.52	15826.48	Аналитический	0.1	-
40	13799.23	15822.92	Аналитический	0.1	-
41	13781.83	15817.03	Аналитический	0.1	-
42	13782.15	15814.32	Аналитический	0.1	-
43	13786.20	15814.23	Аналитический	0.1	-
44	13800.53	15819.14	Аналитический	0.1	-
45	13810.82	15822.70	Аналитический	0.1	-
46	13826.55	15828.11	Аналитический	0.1	-
47	13840.23	15832.89	Аналитический	0.1	-
48	13839.82	15834.10	Аналитический	0.1	-
36	13841.99	15834.87	Аналитический	0.1	-
49	13951.56	15908.41	Аналитический	0.1	-
50	13950.59	15912.27	Аналитический	0.1	-
51	13939.52	15908.62	Аналитический	0.1	-
52	13940.73	15904.80	Аналитический	0.1	-
49	13951.56	15908.41	Аналитический	0.1	-
53	13719.52	16020.57	Аналитический	0.1	-

ОПИСАНИЕ МЕСТОПОЛОЖЕНИЯ ГРАНИЦ
Охранная зона газораспределительной сети: Технологическая сеть газопроводов для газоснабжения потребителей кооперативов Луч, Красноармейский и Ивановский городского округа Тейково Ивановской области
(наименование объекта)

Сведения о местоположении границ объекта

1	2	3	4	5	6
54	13714.85	16035.68	Аналитический	0.1	-
55	13709.51	16052.75	Аналитический	0.1	-
56	13706.32	16062.64	Аналитический	0.1	-
57	13699.79	16083.33	Аналитический	0.1	-
58	13699.18	16085.41	Аналитический	0.1	-
59	13703.14	16086.66	Аналитический	0.1	-
60	13702.68	16088.23	Аналитический	0.1	-
61	13703.72	16088.49	Аналитический	0.1	-
62	13703.15	16090.84	Аналитический	0.1	-
63	13696.35	16088.72	Аналитический	0.1	-
64	13694.31	16087.79	Аналитический	0.1	-
65	13695.97	16082.17	Аналитический	0.1	-
66	13702.50	16061.42	Аналитический	0.1	-
67	13705.69	16051.55	Аналитический	0.1	-
68	13711.03	16034.50	Аналитический	0.1	-
69	13715.70	16019.39	Аналитический	0.1	-
53	13719.52	16020.57	Аналитический	0.1	-
70	13642.58	15833.87	Аналитический	0.1	-
71	13639.48	15843.62	Аналитический	0.1	-
72	13636.55	15852.77	Аналитический	0.1	-
73	13638.58	15853.45	Аналитический	0.1	-
74	13637.52	15856.26	Аналитический	0.1	-
75	13632.32	15872.27	Аналитический	0.1	-
76	13630.18	15878.86	Аналитический	0.1	-
77	13627.27	15887.43	Аналитический	0.1	-
78	13617.28	15884.09	Аналитический	0.1	-
79	13618.42	15880.26	Аналитический	0.1	-
80	13624.81	15882.38	Аналитический	0.1	-
81	13630.63	15864.44	Аналитический	0.1	-
82	13633.37	15855.90	Аналитический	0.1	-
83	13631.56	15855.22	Аналитический	0.1	-
84	13635.66	15842.42	Аналитический	0.1	-
85	13638.26	15834.12	Аналитический	0.1	-

ОПИСАНИЕ МЕСТОПОЛОЖЕНИЯ ГРАНИЦ
Охранная зона газораспределительной сети: Технологическая сеть газопроводов для газоснабжения потребителей кооперативов Луч, Красноармейский и Ивановский городского округа Тейково Ивановской области
(наименование объекта)

Сведения о местоположении границ объекта

1	2	3	4	5	6
86	13639.87	15834.44	Аналитический	0.1	-
87	13641.00	15832.79	Аналитический	0.1	-
70	13642.58	15833.87	Аналитический	0.1	-
88	13660.12	15772.60	Аналитический	0.1	-
89	13658.87	15776.40	Аналитический	0.1	-
90	13651.38	15773.88	Аналитический	0.1	-
91	13652.55	15770.07	Аналитический	0.1	-
88	13660.12	15772.60	Аналитический	0.1	-
92	13671.99	15499.36	Аналитический	0.1	-
93	13670.75	15503.15	Аналитический	0.1	-
94	13665.81	15501.51	Аналитический	0.1	-
95	13666.99	15497.69	Аналитический	0.1	-
92	13671.99	15499.36	Аналитический	0.1	-
96	13700.30	15407.96	Аналитический	0.1	-
97	13698.88	15411.70	Аналитический	0.1	-
98	13696.09	15410.79	Аналитический	0.1	-
99	13675.91	15473.35	Аналитический	0.1	-
100	13672.27	15471.70	Аналитический	0.1	-
101	13693.51	15405.75	Аналитический	0.1	-
96	13700.30	15407.96	Аналитический	0.1	-
102	13606.85	15474.80	Аналитический	0.1	-
103	13605.53	15480.37	Аналитический	0.1	-
104	13603.35	15490.27	Аналитический	0.1	-
105	13601.97	15495.80	Аналитический	0.1	-
106	13598.05	15494.96	Аналитический	0.1	-
107	13599.45	15489.37	Аналитический	0.1	-
108	13601.63	15479.47	Аналитический	0.1	-
109	13603.38	15471.96	Аналитический	0.1	-
110	13605.63	15472.41	Аналитический	0.1	-
111	13605.24	15474.36	Аналитический	0.1	-

ОПИСАНИЕ МЕСТОПОЛОЖЕНИЯ ГРАНИЦ
Охранная зона газораспределительной сети: Технологическая сеть газопроводов для газоснабжения потребителей кооперативов Луч, Красноармейский и Ивановский городского округа Тейково Ивановской области
(наименование объекта)

Сведения о местоположении границ объекта

1	2	3	4	5	6
102	13606.85	15474.80	Аналитический	0.1	-
112	13340.19	15849.84	Аналитический	0.1	-
113	13337.10	15860.40	Аналитический	0.1	-
114	13348.57	15863.16	Аналитический	0.1	-
115	13349.64	15863.51	Аналитический	0.1	-
116	13348.38	15867.31	Аналитический	0.1	-
117	13347.47	15867.00	Аналитический	0.1	-
118	13332.08	15863.30	Аналитический	0.1	-
119	13335.82	15850.53	Аналитический	0.1	-
120	13336.88	15850.85	Аналитический	0.1	-
121	13337.50	15848.95	Аналитический	0.1	-
112	13340.19	15849.84	Аналитический	0.1	-
122	13241.93	15612.28	Аналитический	0.1	-
123	13241.33	15616.24	Аналитический	0.1	-
124	13238.78	15627.94	Аналитический	0.1	-
125	13235.58	15643.03	Аналитический	0.1	-
126	13232.12	15660.29	Аналитический	0.1	-
127	13231.99	15660.71	Аналитический	0.1	-
128	13228.17	15659.55	Аналитический	0.1	-
129	13231.66	15642.23	Аналитический	0.1	-
130	13234.86	15627.12	Аналитический	0.1	-
131	13238.08	15611.70	Аналитический	0.1	-
122	13241.93	15612.28	Аналитический	0.1	-

ОПИСАНИЕ МЕСТОПОЛОЖЕНИЯ ГРАНИЦ
Охранная зона газораспределительной сети: Технологическая сеть газопроводов для газоснабжения потребителей кооперативов Луч, Красноармейский и Ивановский городского округа Тейково Ивановской области
(наименование объекта)

Сведения о местоположении границ объекта

1	2	3	4	5	6
122	13241.93	15612.28	Аналитический	0.1	-
123	13241.33	15616.24	Аналитический	0.1	-
124	13238.78	15627.94	Аналитический	0.1	-
125	13235.58	15643.03	Аналитический	0.1	-
126	13232.12	15660.29	Аналитический	0.1	-
127	13231.99	15660.71	Аналитический	0.1	-
128	13228.17	15659.55	Аналитический	0.1	-
129	13231.66	15642.23	Аналитический	0.1	-
130	13234.86	15627.12	Аналитический	0.1	-
131	13238.08	15611.70	Аналитический	0.1	-
122	13241.93	15612.28	Аналитический	0.1	-
132	13489.72	15321.74	Аналитический	0.1	-
133	13489.26	15323.69	Аналитический	0.1	-
134	13488.77	15325.63	Аналитический	0.1	-
135	13478.67	15323.17	Аналитический	0.1	-
136	13479.61	15319.29	Аналитический	0.1	-
132	13489.72	15321.74	Аналитический	0.1	-

ОПИСАНИЕ МЕСТОПОЛОЖЕНИЯ ГРАНИЦ
Охранная зона газораспределительной сети: Технологическая сеть газопроводов для газоснабжения потребителей кооперативов Луч, Красноармейский и Ивановский городского округа Тейково Ивановской области
(наименование объекта)

Сведения о местоположении границ объекта

3. Сведения о характерных точках части (частей) границы объекта

Обозначение характерных точек части границы	Координаты, м		Метод определения координат характерной точки	Средняя квадратическая погрешность положения характерной точки	Описание обозначения точки на местности (при наличии)
	X	Y			
1	2	3	4	5	6
-	-	-	-	-	-

ОПИСАНИЕ МЕСТОПОЛОЖЕНИЯ ГРАНИЦ
Охранная зона газораспределительной сети: Технологическая сеть газопроводов для газоснабжения потребителей кооперативов Луч, Красноармейский и Ивановский городского округа Тейково Ивановской области
(наименование объекта)

Сведения о местоположении изменяемых (уточняемых) границ объекта

1. Система координат -

2. Сведения о характерных точках границ объекта

Обозначение характерных точек границ	Существующие координаты, м		Изменяемые (уточняемые) координаты, м		Метод определения координат характерной точки	Средняя квадратическая погрешность положения характерной точки (Mt), м	Описание обозначения точки на местности (при наличии)
	X	Y	X	Y			
1	2	3	4	5	6	7	8
-	-	-	-	-	-	-	-

3. Сведения о характерных точках части (частей) границы объекта

-	-	-	-	-	-		-

ОПИСАНИЕ МЕСТОПОЛОЖЕНИЯ ГРАНИЦ
Охранная зона газораспределительной сети: Технологическая сеть газопроводов для газоснабжения потребителей кооперативов Луч, Красноармейский и Ивановский городского округа Тейково Ивановской области Ивановской области
(наименование объекта)

План границ объекта

Лист 1

Масштаб 1: 4000

Условные обозначения:
- граница объекта
- граница земельного участка, сведения о котором содержатся в ЕГРН
- граница кадастрового квартала
1 • - характерная точка границы объекта
37:26:010186 - номер кадастрового квартала

Подпись _____ Дата «12» февраля 2020 г.

Место для оттиска печати (при наличии) лица, составившего описание местоположения границ объекта

ОПИСАНИЕ МЕСТОПОЛОЖЕНИЯ ГРАНИЦ
Охранная зона газораспределительной сети: Технологическая сеть газопроводов для газоснабжения потребителей кооперативов Луч, Красноармейский и Ивановский городского округа Тейково Ивановской области
(наименование объекта)

План границ объекта

Лист 2

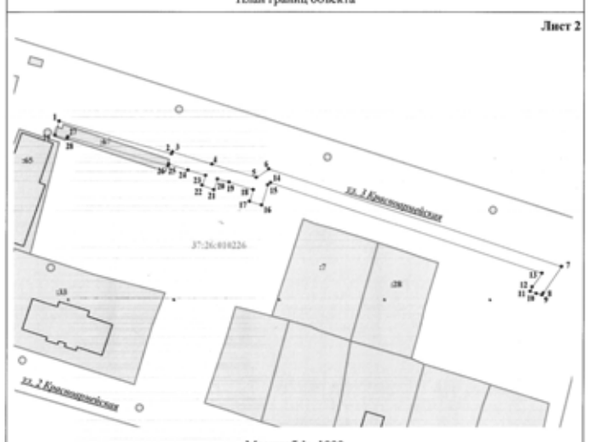

Масштаб 1: 1000

Условные обозначения:
- граница объекта
- граница земельного участка, сведения о котором содержатся в ЕГРН
- граница кадастрового квартала
1 • - характерная точка границы объекта
37:26:010186 - номер кадастрового квартала

Подпись _____ «12» февраля 2020 г.

Место для оттиска печати (при наличии) лица, составившего описание местоположения границ объекта

ОПИСАНИЕ МЕСТОПОЛОЖЕНИЯ ГРАНИЦ
Охранная зона газораспределительной сети: Технологическая сеть газопроводов для газоснабжения потребителей кооперативов Луч, Красноармейский и Ивановский городского округа Тейково Ивановской области
(наименование объекта)

План границ объекта

Лист 3

Масштаб 1: 700

Условные обозначения:
- граница объекта
- граница земельного участка, сведения о котором содержатся в ЕГРН
- граница кадастрового квартала
1 • - характерная точка границы объекта
37:26:010186 - номер кадастрового квартала

Подпись _____ «12» февраля 2020 г.

Место для оттиска печати (при наличии) лица, составившего описание местоположения границ объекта

ОПИСАНИЕ МЕСТОПОЛОЖЕНИЯ ГРАНИЦ
Охранная зона газораспределительной сети: Технологическая сеть газопроводов для газоснабжения потребителей кооперативов Луч, Красноармейский и Ивановский городского округа Тейково Ивановской области
(наименование объекта)

План границ объекта

Лист 4

Масштаб 1: 1000

Условные обозначения:
- граница объекта
- граница земельного участка, сведения о котором содержатся в ЕГРН
- граница кадастрового квартала
1 • - характерная точка границы объекта
37:26:010186 - номер кадастрового квартала

Подпись _____ «12» февраля 2020 г.

Место для оттиска печати (при наличии) лица, составившего описание местоположения границ объекта

ОПИСАНИЕ МЕСТОПОЛОЖЕНИЯ ГРАНИЦ
Охранная зона газораспределительной сети: Технологическая сеть газопроводов для газоснабжения потребителей кооперативов Луч, Красноармейский и Ивановский городского округа Тейково Ивановской области
(наименование объекта)

План границ объекта

Лист 5

Масштаб 1: 1000

Условные обозначения:
- граница объекта
- граница земельного участка, сведения о котором содержатся в ЕГРН
- граница кадастрового квартала
1 • - характерная точка границы объекта
37:26:010186 - номер кадастрового квартала

Подпись _____ «12» февраля 2020 г.

Место для оттиска печати (при наличии) лица, составившего описание местоположения границ объекта

ОПИСАНИЕ МЕСТОПОЛОЖЕНИЯ ГРАНИЦ
Охранная зона газораспределительной сети: Технологическая сеть газопроводов для газоснабжения потребителей кооперативов Луч, Красноармейский и Ивановский городского округа Тейково Ивановской области
(наименование объекта)

План границ объекта

Лист 6

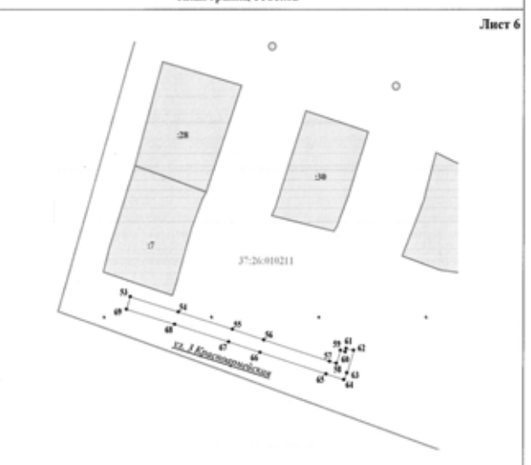

Масштаб 1: 1000

Условные обозначения:
- граница объекта
- граница земельного участка, сведения о котором содержатся в ЕГРН
- граница кадастрового квартала
1 • - характерная точка границы объекта
37:26:010186 - номер кадастрового квартала

Подпись _____ «12» февраля 2020 г.

Место для оттиска печати (при наличии) лица, составившего описание местоположения границ объекта

ОПИСАНИЕ МЕСТОПОЛОЖЕНИЯ ГРАНИЦ
Охранная зона газораспределительной сети: Технологическая сеть газопроводов для газоснабжения потребителей кооперативов Луч, Красноармейский и Ивановский городского округа Тейково Ивановской области
(наименование объекта)

План границ объекта

Лист 7

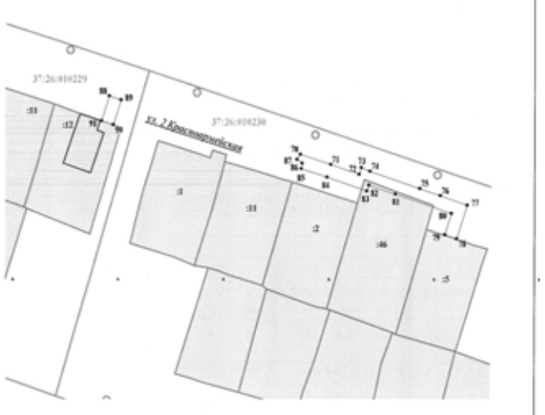

Масштаб 1: 1000

Условные обозначения:
- граница объекта
- граница земельного участка, сведения о котором содержатся в ЕГРН
- граница кадастрового квартала
1 • - характерная точка границы объекта
37:26:010186 - номер кадастрового квартала

Подпись _____ «12» февраля 2020 г.

Место для оттиска печати (при наличии) лица, составившего описание местоположения границ объекта

ОПИСАНИЕ МЕСТОПОЛОЖЕНИЯ ГРАНИЦ
Охранная зона газораспределительной сети: Технологическая сеть газопроводов для газоснабжения потребителей кооперативов Луч, Красноармейский и Ивановский городского округа Тейково Ивановской области
(наименование объекта)

План границ объекта

Лист 8

Масштаб 1: 1000

Условные обозначения:
- граница объекта
- граница земельного участка, сведения о котором содержатся в ЕГРН
- граница кадастрового квартала
1 • - характерная точка границы объекта
37:26:010186 - номер кадастрового квартала

Подпись _____ «12» февраля 2020 г.

Место для оттиска печати (при наличии) лица, составившего описание местоположения границ объекта

ОПИСАНИЕ МЕСТОПОЛОЖЕНИЯ ГРАНИЦ
Охранная зона газораспределительной сети: Технологическая сеть газопроводов для газоснабжения потребителей кооперативов Луч, Красноармейский и Ивановский городского округа Тейково Ивановской области
(наименование объекта)

План границ объекта

Лист 9

Масштаб 1: 700

Условные обозначения:
- граница объекта
- граница земельного участка, сведения о котором содержатся в ЕГРН
- граница кадастрового квартала
1 • - характерная точка границы объекта
37:26:010186 - номер кадастрового квартала

Подпись _____ «12» февраля 2020 г.

Место для оттиска печати (при наличии) лица, составившего описание местоположения границ объекта

ОПИСАНИЕ МЕСТОПОЛОЖЕНИЯ ГРАНИЦ
Охранная зона газораспределительной сети: Технологическая сеть газопроводов для газоснабжения потребителей кооперативов Луч, Красноармейский и Ивановский городского округа Тейково Ивановской области
(наименование объекта)

План границ объекта

Лист 10

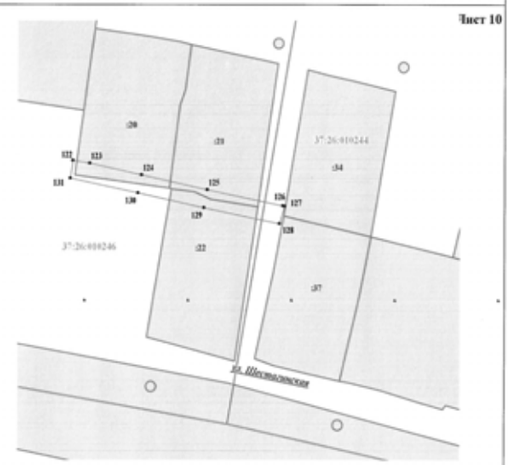

Масштаб 1: 700

Условные обозначения:
- граница объекта
- граница земельного участка, сведения о котором содержатся в ЕГРН
- граница кадастрового квартала
1 • - характерная точка границы объекта
37:26:010186 - номер кадастрового квартала

Подпись _____ «12» февраля 2020 г.

Место для оттиска печати (при наличии) лица, составившего описание местоположения границ объекта

ОПИСАНИЕ МЕСТОПОЛОЖЕНИЯ ГРАНИЦ
Охранная зона газораспределительной сети: Технологическая сеть газопроводов для газоснабжения потребителей кооперативов Луч, Красноармейский и Ивановский городского округа Тейково Ивановской области
(наименование объекта)

План границ объекта

Лист 11

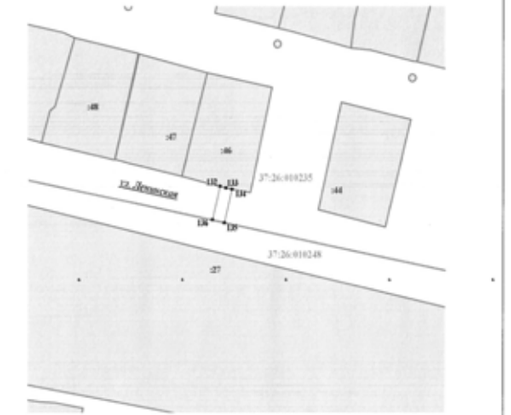

Масштаб 1: 1000

Условные обозначения:
- граница объекта
- граница земельного участка, сведения о котором содержатся в ЕГРН
- граница кадастрового квартала
1 • - характерная точка границы объекта
37:26:010186 - номер кадастрового квартала

Подпись _____ «12» февраля 2020 г.

Место для оттиска печати (при наличии) лица, составившего описание местоположения границ объекта

Официальные материалы публикуются в полном соответствии с их электронными версиями. Стилистика и пунктуация оригинала сохранены.

ДЕПАРТАМЕНТ УПРАВЛЕНИЯ ИМУЩЕСТВОМ ИВАНОВСКОЙ ОБЛАСТИ
Р А С П О Р Я Ж Е Н И Е

от 27.03.2020 № 83

г. Иваново

Об установлении зоны с особыми условиями использования территории

В соответствии с Гражданским кодексом Российской Федерации, Земельным кодексом Российской Федерации, Федеральным законом от 13.07.2015 № 218-ФЗ «О государственной регистрации недвижимости», Федеральным законом от 24.07.2007 № 221-ФЗ «О кадастровой деятельности», Федеральным законом от 31.03.1999 № 69-ФЗ «О газоснабжении в Российской Федерации», Правилами охраны газораспределительных сетей, утвержденными постановлением Правительства Российской Федерации от 20.11.2000 № 878, Постановлением Правительства РФ от 31.12.2015 № 1532 «Об утверждении Правил предоставления документов, направляемых или предоставляемых в соответствии с частями 1, 3 – 13, 15, 15.1 статьи 32 Федерального закона «О государственной регистрации недвижимости» в федеральный орган исполнительной власти (его территориальные органы), уполномоченный Правительством Российской Федерации на осуществление государственного кадастрового учета, государственной регистрации прав, ведение Единого государственного реестра недвижимости и предоставление сведений, содержащихся в Едином государственном реестре недвижимости», Положением о Департаменте управления имуществом Ивановской области, утвержденным постановлением Правительства Ивановской области от 08.02.2013 № 31-п, на основании обращения Прохоровой Н.Е. от 02.03.2020 № 7, действующей по доверенности от 21.02.2020 № 10-01/89 в интересах Акционерного общества «Газпром газораспределение Иваново» (зарегистрировано в Департаменте 02.03.2020 за № ДУИ-668-20):

1. Установить зону с особыми условиями использования территории (охранную зону газораспределительной сети) в отношении объекта: Газопровод по пл. Комсомольской к котельной дома № 12, назначение: Газопровод, протяженность 509 м, кадастровый номер 37:28:000000:193; адрес: Ивановская область, г. Шуя, ул. Вихрева – ул. Советская – пл. Комсомольская (далее – Объект).

2. Границы зоны с особыми условиями использования территории устанавливаются на основании описания местоположения границ зоны с особыми условиями использования территории Объекта, выполненного кадастровым инженером Ю. А. Ветюговой 02.03.2020 (прилагается).

3. На земельные участки в границах зоны с особыми условиями использования территории наложить ограничения (обременения), предусмотренные пунктами 14, 15, 16 Правил охраны газораспределительных сетей, утвержденных постановлением Правительства Российской Федерации от 20.11.2000 № 878.

4. Зона с особыми условиями использования территории устанавливается на период эксплуатации Объекта.

5 Обязанность акционерного общества «Газпром газораспределение Иваново» (ИНН 3730006498; ОГРН 1023700530611; КПП 370201001; место нахождения юридического лица 153020, Ивановская область, город Иваново, улица Окуловой, 59), являющегося правообладателем Объекта, по возмещению убытков лицам, указанным в статье 57.1 Земельного кодекса Российской Федерации, наступает со дня внесения сведений о зоне с особыми условиями использования территории Объекта в Единый государственный реестр недвижимости.

6. Кадастровому инженеру Ю. А. Ветюговой в срок не более 3 рабочих дней с даты подписания настоящего распоряжения представить в Департамент описание местоположения границ зоны с особыми условиями использования территории в форме электронного документа, заверенного усиленной квалифицированной электронной подписью кадастрового инженера, оформленного в соответствии с требованиями законодательства Российской Федерации.

7. Отделу земельной политики не позднее пяти рабочих дней с даты подписания настоящего распоряжения направить настоящее распоряжение:

- в Администрацию городского округа Шуя Ивановской области;
- в БУ «Ивановские газеты» для официального опубликования в информационном издании «Ивановская газета».

8. Настоящее распоряжение вступает в силу с даты официального опубликования.

Начальник Департамента управления имуществом Ивановской области **С. Ю. Рощин**

Приложение к распоряжению Департамента управления имуществом Ивановской области от 27.03.2020 № 83

ОПИСАНИЕ МЕСТОПОЛОЖЕНИЯ ГРАНИЦ
Газопровод по пл. Комсомольской к котельной дома №12
(наименование объекта, местоположение границ которого описано (далее - объект))

Раздел 1

Сведения об объекте

№ п/п	Характеристики объекта	Описание характеристик
1	2	3
1.	Местоположение объекта	Ивановская область, район Шуйский, город Шуя
2.	Площадь объекта +/- величина погрешности определения площади (Р +/- Дельта Р)	1899 +/- 15 м²
3.	Иные характеристики объекта	Ограничения, предусмотренные Постановлением Правительства РФ № 878 от 20.11.2000 г. "Об утверждении Правил охраны газораспределительных сетей"

Раздел 2

Сведения о местоположении границ объекта

1. Система координат Местная г. Шуя

2. Сведения о характерных точках границ объекта

Обозначение характерных точек границ	Координаты, м X	Координаты, м Y	Метод определения координат характерной точки	Средняя квадратическая погрешность положения характерной точки (Mt), м	Описание обозначения точки на местности (при наличии)
1	2	3	4	5	6
1	-562.38	-597.05	Метод спутниковых геодезических измерений (определений)	0.10	-
2	-566.37	-596.83	Метод спутниковых геодезических измерений (определений)	0.10	-
3	-566.82	-605.06	Метод спутниковых геодезических измерений (определений)	0.10	-
4	-582.85	-605.97	Метод спутниковых геодезических измерений (определений)	0.10	-
5	-596.07	-606.19	Метод спутниковых геодезических измерений (определений)	0.10	-
6	-634.08	-605.02	Метод спутниковых геодезических измерений (определений)	0.10	-
7	-645.44	-605.02	Метод спутниковых геодезических измерений (определений)	0.10	-
8	-645.57	-618.07	Метод спутниковых геодезических измерений (определений)	0.10	-
9	-663.38	-619.44	Метод спутниковых геодезических измерений (определений)	0.10	-
10	-685.26	-621.55	Метод спутниковых геодезических измерений (определений)	0.10	-
11	-687.35	-626.32	Метод спутниковых геодезических измерений (определений)	0.10	-

2. Сведения о характерных точках границ объекта

Обозначение характерных точек границ	Координаты, м X	Координаты, м Y	Метод определения координат характерной точки	Средняя квадратическая погрешность положения характерной точки (Mt), м	Описание обозначения точки на местности (при наличии)
1	2	3	4	5	6
12	-753.14	-631.67	Метод спутниковых геодезических измерений (определений)	0.10	-
13	-863.10	-632.56	Метод спутниковых геодезических измерений (определений)	0.10	-
14	-891.75	-634.37	Метод спутниковых геодезических измерений (определений)	0.10	-
15	-991.13	-635.13	Метод спутниковых геодезических измерений (определений)	0.10	-
16	-1010.57	-632.61	Метод спутниковых геодезических измерений (определений)	0.10	-
17	-1012.63	-632.41	Метод спутниковых геодезических измерений (определений)	0.10	-
18	-1013.01	-636.39	Метод спутниковых геодезических измерений (определений)	0.10	-
19	-1011.09	-636.57	Метод спутниковых геодезических измерений (определений)	0.10	-
20	-991.37	-639.14	Метод спутниковых геодезических измерений (определений)	0.10	-
21	-891.61	-638.37	Метод спутниковых геодезических измерений (определений)	0.10	-
22	-862.96	-636.56	Метод спутниковых геодезических измерений (определений)	0.10	-
23	-752.96	-635.67	Метод спутниковых геодезических измерений (определений)	0.10	-
24	-684.65	-630.12	Метод спутниковых геодезических измерений (определений)	0.10	-

2. Сведения о характерных точках границ объекта

Обозначение характерных точек границ	Координаты, м X	Координаты, м Y	Метод определения координат характерной точки	Средняя квадратическая погрешность положения характерной точки (Mt), м	Описание обозначения точки на местности (при наличии)
1	2	3	4	5	6
25	-682.54	-625.30	Метод спутниковых геодезических измерений (определений)	0.10	-
26	-663.03	-623.43	Метод спутниковых геодезических измерений (определений)	0.10	-
27	-641.61	-621.77	Метод спутниковых геодезических измерений (определений)	0.10	-
28	-641.48	-609.02	Метод спутниковых геодезических измерений (определений)	0.10	-
29	-634.15	-609.02	Метод спутниковых геодезических измерений (определений)	0.10	-
30	-596.10	-610.20	Метод спутниковых геодезических измерений (определений)	0.10	-
31	-582.70	-609.97	Метод спутниковых геодезических измерений (определений)	0.10	-
32	-562.75	-608.84	Метод спутниковых геодезических измерений (определений)	0.10	-
33	-562.87	-606.23	Метод спутниковых геодезических измерений (определений)	0.10	-
1	-562.38	-597.05	Метод спутниковых геодезических измерений (определений)	0.10	-

3. Сведения о характерных точках части (частей) границы объекта

Обозначение характерных точек части границы	Координаты, м X	Координаты, м Y	Метод определения координат характерной точки	Средняя квадратическая погрешность положения характерной точки (Mt), м	Описание обозначения точки на местности (при наличии)
1	2	3	4	5	6
-	-	-	-	-	-

Раздел 3

Сведения о местоположении измененных (уточненных) границ объекта

1. Система координат -

2. Сведения о характерных точках границ объекта

Обозначение характерных точек границ	Существующие координаты, м X	Существующие координаты, м Y	Измененные (уточненные) координаты, м X	Измененные (уточненные) координаты, м Y	Метод определения координат характерной точки	Средняя квадратическая погрешность положения характерной точки (Mt), м	Описание обозначения точки на местности (при наличии)
1	2	3	4	5	6	7	8
-	-	-	-	-	-	-	

3. Сведения о характерных точках части (частей) границы объекта

Обозначение характерных точек части границы	Существующие координаты, м X	Существующие координаты, м Y	Измененные (уточненные) координаты, м X	Измененные (уточненные) координаты, м Y	Метод определения координат характерной точки	Средняя квадратическая погрешность положения характерной точки (Mt), м	Описание обозначения точки на местности (при наличии)
1	2	3	4	5	6	7	8
-	-	-	-	-	-	-	

Текстовое описание местоположения границ населенных пунктов, территориальных зон, особо охраняемых природных территорий, зон с особыми условиями использования территорий

Прохождение границы от точки	Прохождение границы до точки	Описание прохождения границы
1	2	3
1	2	-
2	3	-
3	4	-
4	5	-
5	6	-
6	7	-
7	8	-
8	9	-
9	10	-
10	11	-
11	12	-
12	13	-
13	14	-
14	15	-
15	16	-
16	17	-
17	18	-
18	19	-
19	20	-
20	21	-
21	22	-
22	23	-
23	24	-
24	25	-
25	26	-
26	27	-
27	28	-
28	29	-
29	30	-
30	31	-
31	32	-
32	33	-
33	1	-

Раздел 4

План границ объекта

М 1:1500

Используемые условные знаки и обозначения:
- обычная зона газопровода;
- зона с особыми условиями использования территории охранной зоны;
- номер кадастрового квартала, его границы;
- границы и номер земельных участков в соответствии со сведениями ЕГРН;
- ось газопровода;
- зоны с особыми условиями использования территории;
- граница объектов капитального строительства в соответствии со сведениями ЕГРН.

Ветюгова Юлия Александровна

Ветюгова Ю.А. "2" марта 2020 г.

ДЕПАРТАМЕНТ УПРАВЛЕНИЯ ИМУЩЕСТВОМ ИВАНОВСКОЙ ОБЛАСТИ
Р А С П О Р Я Ж Е Н И Е

от 27.03.2020 № 84

г. Иваново

Об установлении зоны с особыми условиями использования территории

В соответствии с Гражданским кодексом Российской Федерации, Земельным кодексом Российской Федерации, Федеральным законом от 13.07.2015 № 218-ФЗ «О государственной регистрации недвижимости», Федеральным законом от 24.07.2007 № 221-ФЗ «О кадастровой деятельности», Федеральным законом от 31.03.1999 № 69-ФЗ «О газоснабжении в Российской Федерации», Правилами охраны газораспределительных сетей, утвержденными постановлением Правительства Российской Федерации от 20.11.2000 № 878, Постановлением Правительства РФ от 31.12.2015 № 1532 «Об утверждении Правил предоставления документов, направляемых или предоставляемых в соответствии с частями 1, 3 – 13, 15, 15.1 статьи 32 Федерального закона «О государственной регистрации недвижимости» в федеральный орган исполнительной власти (его территориальные органы), уполномоченный Правительством Российской Федерации на осуществление государственного кадастрового учета, государственной регистрации прав, ведение Единого государственного реестра недвижимости и предоставление сведений, содержащихся в Едином государственном реестре недвижимости», Положением о Департаменте управления имуществом Ивановской области, утвержденным постановлением Правительства Ивановской области от 08.02.2013 № 31-п, на основании обращения АО «Газпром газораспределение Иваново» от 27.02.2020 № ДЩ-10-09/511, зарегистрированного в Департаменте 03.03.2020 за № ДУИ-685-20:

1. Установить зону с особыми условиями использования территории (охранную зону газораспределительной сети) в отношении объекта: Технологическая сеть газопроводов для газоснабжения потребителей кооперативов Лесной, Заречье и Заречный городского округа Тейково Ивановской области, назначение: 7.7. Сооружения трубопроводного транспорта, протяженность 250 м, кадастровый номер 37:26:000000:423; адрес: Российская Федерация, Ивановская область, городской округ Тейково, улицы: Матросова, Мичурина, Мухина. Красные Сосенки, Заречная, Куйбышева (далее – Объект).

2. Границы зоны с особыми условиями использования территории устанавливаются на основании описания местоположения границ зоны с особыми условиями использования территории Объекта, выполненного кадастровым инженером О.А. Умниковой 13.02.2020 (прилагается).

3. На земельные участки в границах зоны с особыми условиями использования территории наложить ограничения (обременения), предусмотренные пунктами 14, 15, 16 Правил охраны газораспределительных сетей, утвержденных постановлением Правительства Российской Федерации от 20.11.2000 № 878.

4. Зона с особыми условиями использования территории устанавливается на период эксплуатации Объекта.

5. Обязанность акционерного общества «Газпром газораспределение Иваново» (ИНН 3730006498; ОГРН 1023700530611; КПП 370201001; место нахождения юридического лица 153020, Ивановская область, город Иваново, улица Окуловой, 59), являющегося правообладателем Объекта, по возмещению убытков лицам, указанным в статье 57.1 Земельного кодекса Российской Федерации, наступает со дня внесения сведений о зоне с особыми условиями использования территории Объекта в Единый государственный реестр недвижимости.

6. Кадастровому инженеру О. А. Умниковой в срок не более 3 рабочих дней с даты подписания настоящего распоряжения представить в Департамент описание местоположения границ зоны с особыми условиями использования территории в форме электронного документа, заверенного усиленной квалифицированной электронной подписью кадастрового инженера, оформленного в соответствии с требованиями законодательства Российской Федерации.

7. Отделу земельной политики не позднее пяти рабочих дней с даты подписания настоящего распоряжения направить настоящее распоряжение:

- в Администрацию городского округа Тейково Ивановской области;
- в БУ «Ивановские газеты» для официального опубликования в информационном издании «Ивановская газета».

8. Настоящее распоряжение вступает в силу с даты официального опубликования.

Начальник Департамента управления имуществом Ивановской области **С. Ю. Рощин**

Приложение к распоряжению Департамента управления имуществом Ивановской области от 27.03.2020 № 84

ОПИСАНИЕ МЕСТОПОЛОЖЕНИЯ ГРАНИЦ
Охранная зона газораспределительной сети: Технологическая сеть газопроводов для газоснабжения потребителей кооперативов Лесной, Заречье и Заречный городского округа Тейково Ивановской области
(наименование объекта местоположение границ, которого описано (далее - объект))

Сведения об объекте

N п/п	Характеристики объекта	Описание характеристик
1	2	3
1	Местоположение объекта	Российская Федерация, Ивановская область, городской округ Тейково, улицы: Матросова, Мичурина, Мухина, Красные Сосенки, Заречная, Куйбышева
2	Площадь объекта +/- величина погрешности определения площади (Р +/- Дельта Р), кв. м.	942 ± 4
3	Иные характеристики объекта	1. Для газораспределительных сетей устанавливаются следующие охранные зоны:- вдоль трасс наружных газопроводов - в виде территории, ограниченной условными линиями, проходящими на расстоянии 2 метров с каждой стороны газопровода; - вокруг отдельно стоящих газорегуляторных пунктов - в виде территории, ограниченной замкнутой линией, проведенной на расстоянии 10 метров от границ этих объектов 2. Использование земель в охранной зоне газораспределительных сетей в установленном правилами порядке (п. 14-16 Постановления Правительства РФ от 20.11.2000 г. № 878 «Об утверждении правил охраны газораспределительных сетей»)

ОПИСАНИЕ МЕСТОПОЛОЖЕНИЯ ГРАНИЦ
Охранная зона газораспределительной сети: Технологическая сеть газопроводов для газоснабжения потребителей кооперативов Лесной, Заречье и Заречный городского округа Тейково Ивановской области
(наименование объекта)

Сведения о местоположении границ объекта

1. Система координат Тейково

2. Сведения о характерных точках

Обозначение характерных точек границ	Координаты, м X	Координаты, м Y	Метод определения координат характерной точки	Средняя квадратическая погрешность положения характерной точки (Mt), м	Описание обозначения точки на местности (при наличии)
1	2	3	4	5	6
1	14188.09	14014.03	Аналитический	0.1	-
2	14197.01	14029.61	Аналитический	0.1	-
3	14195.56	14030.43	Аналитический	0.1	-
4	14196.44	14032.05	Аналитический	0.1	-
5	14194.81	14032.98	Аналитический	0.1	-
6	14198.69	14040.31	Аналитический	0.1	-
7	14200.51	14039.37	Аналитический	0.1	-
8	14201.42	14040.93	Аналитический	0.1	-
9	14201.58	14040.84	Аналитический	0.1	-
10	14202.62	14042.79	Аналитический	0.1	-
11	14197.01	14045.65	Аналитический	0.1	-
12	14193.19	14038.50	Аналитический	0.1	-
13	14190.59	14033.55	Аналитический	0.1	-
14	14189.47	14031.32	Аналитический	0.1	-
15	14192.46	14029.71	Аналитический	0.1	-
16	14186.59	14019.47	Аналитический	0.1	-
17	14184.36	14020.73	Аналитический	0.1	-
18	14183.27	14018.91	Аналитический	0.1	-
19	14184.98	14017.88	Аналитический	0.1	-
20	14184.11	14016.31	Аналитический	0.1	-
1	14188.09	14014.03	Аналитический	0.1	-
21	14141.82	14137.88	Аналитический	0.1	-
22	14145.15	14143.47	Аналитический	0.1	-
23	14149.30	14150.47	Аналитический	0.1	-
24	14146.31	14152.27	Аналитический	0.1	-
25	14145.28	14150.56	Аналитический	0.1	-
26	14144.88	14150.80	Аналитический	0.1	-

ОПИСАНИЕ МЕСТОПОЛОЖЕНИЯ ГРАНИЦ
Охранная зона газораспределительной сети: Технологическая сеть газопроводов для газоснабжения потребителей кооперативов Лесной, Заречье и Заречный городского округа Тейково Ивановской области
(наименование объекта)

Сведения о местоположении границ объекта

1	2	3	4	5	6
27	14141.71	14145.51	Аналитический	0.1	-
28	14138.46	14140.04	Аналитический	0.1	-
21	14141.82	14137.88	Аналитический	0.1	-
29	14251.70	14209.01	Аналитический	0.1	-
30	14253.66	14212.49	Аналитический	0.1	-
31	14246.21	14216.55	Аналитический	0.1	-
32	14235.53	14222.46	Аналитический	0.1	-
33	14233.83	14220.07	Аналитический	0.1	-
34	14235.58	14219.10	Аналитический	0.1	-
35	14235.08	14218.12	Аналитический	0.1	-
36	14244.31	14213.03	Аналитический	0.1	-
29	14251.70	14209.01	Аналитический	0.1	-
37	13410.91	14379.30	Аналитический	0.1	-
38	13410.76	14384.99	Аналитический	0.1	-
39	13410.34	14394.52	Аналитический	0.1	-
40	13409.93	14407.18	Аналитический	0.1	-
41	13409.82	14412.59	Аналитический	0.1	-
42	13409.72	14422.09	Аналитический	0.1	-
43	13405.72	14422.01	Аналитический	0.1	-
44	13405.82	14412.53	Аналитический	0.1	-
45	13405.93	14407.08	Аналитический	0.1	-
46	13406.34	14394.38	Аналитический	0.1	-
47	13406.65	14387.19	Аналитический	0.1	-
48	13402.78	14386.94	Аналитический	0.1	-
49	13403.00	14382.92	Аналитический	0.1	-
50	13406.80	14383.20	Аналитический	0.1	-
51	13406.91	14379.20	Аналитический	0.1	-
37	13410.91	14379.30	Аналитический	0.1	-
52	13379.66	14079.08	Аналитический	0.1	-
53	13378.74	14090.93	Аналитический	0.1	-
54	13377.31	14110.90	Аналитический	0.1	-

ОПИСАНИЕ МЕСТОПОЛОЖЕНИЯ ГРАНИЦ
Охранная зона газораспределительной сети: Технологическая сеть газопроводов для газоснабжения потребителей кооперативов Лесной, Заречье и Заречный городского округа Тейково Ивановской области
(наименование объекта)

Сведения о местоположении границ объекта

1	2	3	4	5	6
55	13376.45	14121.72	Аналитический	0.1	-
56	13376.30	14123.67	Аналитический	0.1	-
57	13374.61	14123.50	Аналитический	0.1	-
58	13374.35	14125.47	Аналитический	0.1	-
59	13372.17	14125.18	Аналитический	0.1	-
60	13373.33	14110.60	Аналитический	0.1	-
61	13374.76	14090.65	Аналитический	0.1	-
62	13375.68	14078.72	Аналитический	0.1	-
52	13379.66	14079.08	Аналитический	0.1	-
63	13268.19	13930.40	Аналитический	0.1	-
64	13267.49	13939.88	Аналитический	0.1	-
65	13267.15	13944.88	Аналитический	0.1	-
66	13266.68	13950.91	Аналитический	0.1	-
67	13266.60	13954.75	Аналитический	0.1	-
68	13263.57	13954.72	Аналитический	0.1	-
69	13263.61	13950.72	Аналитический	0.1	-
70	13262.68	13950.71	Аналитический	0.1	-
71	13263.17	13944.60	Аналитический	0.1	-
72	13263.49	13939.60	Аналитический	0.1	-
73	13264.21	13930.10	Аналитический	0.1	-
63	13268.19	13930.40	Аналитический	0.1	-
74	13191.41	13871.49	Аналитический	0.1	-
75	13191.05	13890.31	Аналитический	0.1	-
76	13190.82	13901.50	Аналитический	0.1	-
77	13190.34	13918.13	Аналитический	0.1	-
78	13186.34	13917.99	Аналитический	0.1	-
79	13186.82	13901.42	Аналитический	0.1	-
80	13187.05	13890.23	Аналитический	0.1	-
81	13187.40	13873.02	Аналитический	0.1	-
82	13188.38	13873.13	Аналитический	0.1	-
83	13188.61	13871.15	Аналитический	0.1	-
74	13191.41	13871.49	Аналитический	0.1	-

ОПИСАНИЕ МЕСТОПОЛОЖЕНИЯ ГРАНИЦ
Охранная зона газораспределительной сети: Технологическая сеть газопроводов для газоснабжения потребителей кооперативов Лесной, Заречье и Заречный городского округа Тейково Ивановской области
(наименование объекта)

Сведения о местоположении границ объекта

3. Сведения о характерных точках части (частей) границы объекта

Обозначение характерных точек части границы	Координаты, м X	Координаты, м Y	Метод определения координат характерной точки	Средняя квадратическая погрешность положения характерной точки (Mt), м	Описание обозначения точки на местности (при наличии)
1	2	3	4	5	6
-	-	-	-	-	-

ОПИСАНИЕ МЕСТОПОЛОЖЕНИЯ ГРАНИЦ
Охранная зона газораспределительной сети: Технологическая сеть газопроводов для газоснабжения потребителей кооперативов Лесной, Заречье и Заречный городского округа Тейково Ивановской области
(наименование объекта)

Сведения о местоположении изменяемых (уточненных) границ объекта

1. Система координат -

2. Сведения о характерных точках границ объекта

Обозначение характерных точек границ	Существующие координаты, м X	Существующие координаты, м Y	Измененные (уточненные) координаты, м X	Измененные (уточненные) координаты, м Y	Метод определения координат характерной точки	Средняя квадратическая погрешность положения характерной точки (Mt), м	Описание обозначения точки на местности (при наличии)
1	2	3	4	5	6	7	8
-	-	-	-	-	-	-	-

3. Сведения о характерных точках части (частей) границы объекта

Обозначение характерных точек части границы	Существующие координаты, м X	Существующие координаты, м Y	Измененные (уточненные) координаты, м X	Измененные (уточненные) координаты, м Y	Метод определения координат характерной точки	Средняя квадратическая погрешность положения характерной точки (Mt), м	Описание обозначения точки на местности (при наличии)
1	2	3	4	5	6	7	8
-	-	-	-	-	-	-	-

ОПИСАНИЕ МЕСТОПОЛОЖЕНИЯ ГРАНИЦ
Охранная зона газораспределительной сети: Технологическая сеть газопроводов для газоснабжения потребителей кооперативов Лесной, Заречье и Заречный городского округа Тейково Ивановской области
(наименование объекта)

План границ объекта

Лист 1

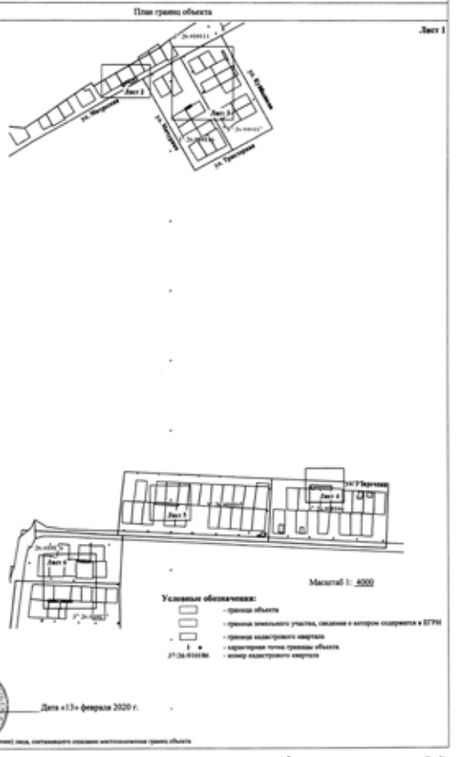

Масштаб 1: 4000

Условные обозначения:
- граница объекта
- граница земельного участка, сведения о котором содержатся в ЕГРН
- граница кадастрового квартала
- характерная точка границы объекта
- номер кадастрового квартала

Подпись _____ Дата «13» февраля 2020 г.

(Окончание на стр. B6)

Официальные материалы публикуются в полном соответствии с их электронными версиями. Стилистика и пунктуация оригинала сохранены.

(Окончание. Начало на стр. В5)

ОПИСАНИЕ МЕСТОПОЛОЖЕНИЯ ГРАНИЦ
Охранная зона газораспределительной сети: Технологическая сеть газопроводов для газоснабжения потребителей кооперативов Лесной, Заречье и Заречный городского округа Тейково Ивановской области
(наименование объекта)

План границ объекта

Лист 2

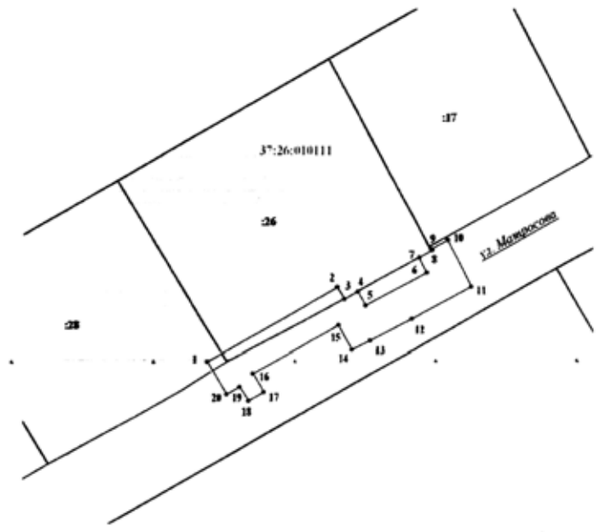

Масштаб 1: 500

Условные обозначения:
- граница объекта
- граница земельного участка, сведения о котором содержатся в ЕГРН
- граница кадастрового квартала
- 1 • - характерная точка границы объекта
- 37:26:010186 - номер кадастрового квартала

Подпись _____ «13» февраля 2020 г.

Место для оттиска печати (при наличии) лица, составившего описание местоположения границ объекта

ОПИСАНИЕ МЕСТОПОЛОЖЕНИЯ ГРАНИЦ
Охранная зона газораспределительной сети: Технологическая сеть газопроводов для газоснабжения потребителей кооперативов Лесной, Заречье и Заречный городского округа Тейково Ивановской области
(наименование объекта)

План границ объекта

Лист 4

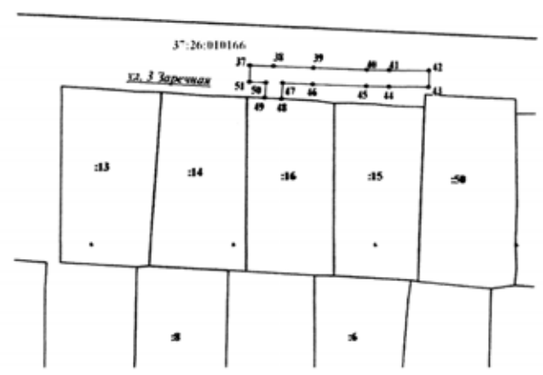

Масштаб 1: 1000

Условные обозначения:
- граница объекта
- граница земельного участка, сведения о котором содержатся в ЕГРН
- граница кадастрового квартала
- 1 • - характерная точка границы объекта
- 37:26:010186 - номер кадастрового квартала

Подпись _____ «13» февраля 2020 г.

Место для оттиска печати (при наличии) лица, составившего описание местоположения границ объекта

ОПИСАНИЕ МЕСТОПОЛОЖЕНИЯ ГРАНИЦ
Охранная зона газораспределительной сети: Технологическая сеть газопроводов для газоснабжения потребителей кооперативов Лесной, Заречье и Заречный городского округа Тейково Ивановской области
(наименование объекта)

План границ объекта

Лист 5

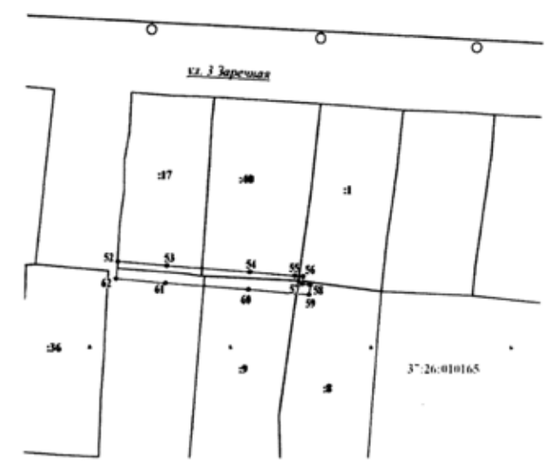

Масштаб 1: 1000

Условные обозначения:
- граница объекта
- граница земельного участка, сведения о котором содержатся в ЕГРН
- граница кадастрового квартала
- 1 • - характерная точка границы объекта
- 37:26:010186 - номер кадастрового квартала

Подпись _____ «13» февраля 2020 г.

Место для оттиска печати (при наличии) лица, составившего описание местоположения границ объекта

ОПИСАНИЕ МЕСТОПОЛОЖЕНИЯ ГРАНИЦ
Охранная зона газораспределительной сети: Технологическая сеть газопроводов для газоснабжения потребителей кооперативов Лесной, Заречье и Заречный городского округа Тейково Ивановской области
(наименование объекта)

План границ объекта

Лист 3

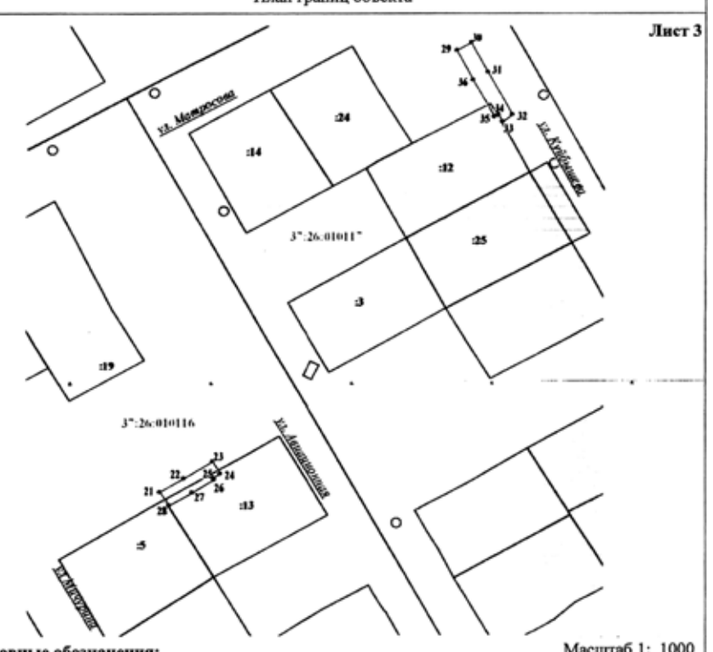

Масштаб 1: 1000

Условные обозначения:
- граница объекта
- граница земельного участка, сведения о котором содержатся в ЕГРН
- граница кадастрового квартала
- 1 • - характерная точка границы объекта
- 37:26:010186 - номер кадастрового квартала

Подпись _____ «13» февраля 2020 г.

Место для оттиска печати (при наличии) лица, составившего описание местоположения границ объекта

ОПИСАНИЕ МЕСТОПОЛОЖЕНИЯ ГРАНИЦ
Охранная зона газораспределительной сети: Технологическая сеть газопроводов для газоснабжения потребителей кооперативов Лесной, Заречье и Заречный городского округа Тейково Ивановской области
(наименование объекта)

План границ объекта

Лист 6

Масштаб 1: 1000

Условные обозначения:
- граница объекта
- граница земельного участка, сведения о котором содержатся в ЕГРН
- граница кадастрового квартала
- 1 • - характерная точка границы объекта
- 37:26:010186 - номер кадастрового квартала

Подпись _____ «13» февраля 2020 г.

Место для оттиска печати (при наличии) лица, составившего описание местоположения границ объекта

ДЕПАРТАМЕНТ УПРАВЛЕНИЯ ИМУЩЕСТВОМ ИВАНОВСКОЙ ОБЛАСТИ
Р А С П О Р Я Ж Е Н И Е

от 27.03.2020 № 85

г. Иваново

Об установлении зоны с особыми условиями использования территории

В соответствии с Гражданским кодексом Российской Федерации, Земельным кодексом Российской Федерации, Федеральным законом от 13.07.2015 № 218-ФЗ «О государственной регистрации недвижимости», Федеральным законом от 24.07.2007 № 221-ФЗ «О кадастровой деятельности», Федеральным законом от 31.03.1999 № 69-ФЗ «О газоснабжении в Российской Федерации», Правилами охраны газораспределительных сетей, утвержденными постановлением Правительства Российской Федерации от 20.11.2000 № 878, Постановлением Правительства РФ от 31.12.2015 № 1532 «Об утверждении Правил предоставления документов, направляемых или предоставляемых в соответствии с частями 1, 3 – 13, 15, 15.1 статьи 32 Федерального закона «О государственной регистрации недвижимости» в федеральный орган исполнительной власти (его территориальные органы), уполномоченный Правительством Российской Федерации на осуществление государственного кадастрового учета, государственной регистрации прав, ведение Единого государственного реестра недвижимости и предоставление сведений, содержащихся в Едином государственном реестре недвижимости», Положением о Департаменте управления имуществом Ивановской области, утвержденным постановлением Правительства Ивановской области от 08.02.2013 № 31-п, на основании обращений Прохоровой Н.Е., действующей по доверенности в интересах Акционерного общества «Газпром газораспределение Иваново», от 02.03.2020 № 6, от 23.03.2020 № 6/1, зарегистрированных в Департаменте за № ДУИ-665-20, от 02.03.2020, 23.03.2020:

1. Установить зону с особыми условиями использования территории (охранную зону газораспределительной сети) в отношении объекта: Газопровод к котельной ЦРБ, назначение: Газопровод к котельной ЦРБ, протяженность 504 м, кадастровый номер 37:28:050201:33; адрес: Ивановская область, г. Шуя, ул. Металлистов 1-я, д. 1А(далее – Объект).

2. Границы зоны с особыми условиями использования территории устанавливаются на основании описания местоположения границ зоны с особыми условиями использования территории Объекта, выполненными кадастровым инженером Ю. А. Ветюговой 02.03.2020 (прилагается).

3. На земельные участки в границах зоны с особыми условиями использования территории наложить ограничения (обременения), предусмотренные пунктами 14, 15, 16 Правил охраны газораспределительных сетей, утвержденных постановлением Правительства Российской Федерации от 20.11.2000 № 878.

4. Зона с особыми условиями использования территории устанавливается на период эксплуатации Объекта.

5 Обязанность акционерного общества «Газпром газораспределение Иваново» (ИНН 3730006498; ОГРН 1023700530611; КПП 370201001; место нахождения юридического лица 153020, Ивановская область, город Иваново, улица Окуловой, 59), являющегося правообладателем Объекта, по возмещению убытков лицам, указанным в статье 57.1 Земельного кодекса Российской Федерации, наступает со дня внесения сведений о зоне с особыми условиями использования территории Объекта в Единый государственный реестр недвижимости.

6. Кадастровому инженеру Ю. А. Ветюговой в срок не более 3 рабочих дней с даты подписания настоящего распоряжения представить в Департамент описание местоположения границ зоны с особыми условиями использования территории в форме электронного документа, заверенного усиленной квалифицированной электронной подписью кадастрового инженера, оформленного в соответствии с требованиями законодательства Российской Федерации.

7. Отделу земельной политики не позднее пяти рабочих дней с даты подписания настоящего распоряжения направить настоящее распоряжение:
- в Администрацию городского округа Шуя Ивановской области;
- в БУ «Ивановские газеты» для официального опубликования в информационном издании «Ивановская газета».

8. Настоящее распоряжение вступает в силу с даты официального опубликования.

Начальник Департамента управления имуществом Ивановской области **С. Ю. Рощин**

Приложение к распоряжению Департамента управления имуществом Ивановской области от 27.03.2020 № 85

ОПИСАНИЕ МЕСТОПОЛОЖЕНИЯ ГРАНИЦ
Газопровод к котельной ЦРБ
(наименование объекта, местоположение границ которого описано (далее - объект))

Раздел 1

Сведения об объекте

№ п/п	Характеристики объекта	Описание характеристик
1	2	3
1.	Местоположение объекта	155900, Ивановская область, район Шуйский, город Шуя
2.	Площадь объекта +/- величина погрешности определения площади (Р +/- Дельта Р)	2082 +/- 16 м²
3.	Иные характеристики объекта	Ограничения, предусмотренные Постановлением Правительства РФ № 878 от 20.11.2000 г. "Об утверждении Правил охраны газораспределительных сетей"

Раздел 2

Сведения о местоположении границ объекта

1. Система координат Местная г. Шуя

2. Сведения о характерных точках границ объекта

Обозначение характерных точек границ	Координаты, м X	Координаты, м Y	Метод определения координат характерной точки	Средняя квадратическая погрешность положения характерной точки (Mt), м	Описание обозначения точки на местности (при наличии)
1	2	3	4	5	6
1	-1343.30	-293.55	Метод спутниковых геодезических измерений (определений)	0.10	-
2	-1345.69	-290.33	Метод спутниковых геодезических измерений (определений)	0.10	-
3	-1347.36	-291.57	Метод спутниковых геодезических измерений (определений)	0.10	-
4	-1354.40	-297.24	Метод спутниковых геодезических измерений (определений)	0.10	-
5	-1355.26	-297.99	Метод спутниковых геодезических измерений (определений)	0.10	-
6	-1357.93	-300.78	Метод спутниковых геодезических измерений (определений)	0.10	-
7	-1371.74	-299.19	Метод спутниковых геодезических измерений (определений)	0.10	-
8	-1382.73	-298.34	Метод спутниковых геодезических измерений (определений)	0.10	-
9	-1394.86	-298.16	Метод спутниковых геодезических измерений (определений)	0.10	-
10	-1406.29	-297.65	Метод спутниковых геодезических измерений (определений)	0.10	-
11	-1419.42	-297.13	Метод спутниковых геодезических измерений (определений)	0.10	-

2. Сведения о характерных точках границ объекта

Обозначение характерных точек границ	Координаты, м X	Координаты, м Y	Метод определения координат характерной точки	Средняя квадратическая погрешность положения характерной точки (Mt), м	Описание обозначения точки на местности (при наличии)
1	2	3	4	5	6
12	-1419.98	-297.06	Метод спутниковых геодезических измерений (определений)	0.10	-
13	-1425.36	-291.52	Метод спутниковых геодезических измерений (определений)	0.10	-
14	-1427.17	-291.46	Метод спутниковых геодезических измерений (определений)	0.10	-
15	-1436.66	-290.74	Метод спутниковых геодезических измерений (определений)	0.10	-
16	-1447.98	-289.78	Метод спутниковых геодезических измерений (определений)	0.10	-
17	-1459.75	-288.95	Метод спутниковых геодезических измерений (определений)	0.10	-
18	-1471.89	-287.87	Метод спутниковых геодезических измерений (определений)	0.10	-
19	-1483.96	-286.90	Метод спутниковых геодезических измерений (определений)	0.10	-
20	-1495.87	-286.06	Метод спутниковых геодезических измерений (определений)	0.10	-
21	-1507.93	-285.09	Метод спутниковых геодезических измерений (определений)	0.10	-
22	-1519.90	-284.21	Метод спутниковых геодезических измерений (определений)	0.10	-
23	-1531.87	-283.30	Метод спутниковых геодезических измерений (определений)	0.10	-
24	-1542.43	-282.53	Метод спутниковых геодезических измерений (определений)	0.10	-

2. Сведения о характерных точках границ объекта

Обозначение характерных точек границ	Координаты, м X	Координаты, м Y	Метод определения координат характерной точки	Средняя квадратическая погрешность положения характерной точки (Mt), м	Описание обозначения точки на местности (при наличии)
1	2	3	4	5	6
25	-1554.16	-281.66	Метод спутниковых геодезических измерений (определений)	0.10	-
26	-1564.35	-280.97	Метод спутниковых геодезических измерений (определений)	0.10	-
27	-1574.96	-280.20	Метод спутниковых геодезических измерений (определений)	0.10	-
28	-1586.03	-279.59	Метод спутниковых геодезических измерений (определений)	0.10	-
29	-1596.38	-279.01	Метод спутниковых геодезических измерений (определений)	0.10	-
30	-1606.35	-278.60	Метод спутниковых геодезических измерений (определений)	0.10	-
31	-1617.43	-278.17	Метод спутниковых геодезических измерений (определений)	0.10	-
32	-1629.63	-277.81	Метод спутниковых геодезических измерений (определений)	0.10	-
33	-1641.48	-277.59	Метод спутниковых геодезических измерений (определений)	0.10	-
34	-1653.52	-277.11	Метод спутниковых геодезических измерений (определений)	0.10	-
35	-1665.78	-276.84	Метод спутниковых геодезических измерений (определений)	0.10	-
36	-1677.52	-276.48	Метод спутниковых геодезических измерений (определений)	0.10	-
37	-1688.74	-276.32	Метод спутниковых геодезических измерений (определений)	0.10	-

2. Сведения о характерных точках границ объекта

Обозначение характерных точек границ	Координаты, м X	Координаты, м Y	Метод определения координат характерной точки	Средняя квадратическая погрешность положения характерной точки (Mt), м	Описание обозначения точки на местности (при наличии)
1	2	3	4	5	6
38	-1702.21	-275.90	Метод спутниковых геодезических измерений (определений)	0.10	-
39	-1704.36	-275.83	Метод спутниковых геодезических измерений (определений)	0.10	-
40	-1709.38	-286.38	Метод спутниковых геодезических измерений (определений)	0.10	-
41	-1708.86	-288.41	Метод спутниковых геодезических измерений (определений)	0.10	-

(Окончание на стр. В7)

(Окончание. Начало на стр. B6)

42	-1707.12	-296.79	Метод спутниковых геодезических измерений (определений)	0.10	-
43	-1704.19	-308.40	Метод спутниковых геодезических измерений (определений)	0.10	-
44	-1701.22	-320.24	Метод спутниковых геодезических измерений (определений)	0.10	-
45	-1698.49	-331.76	Метод спутниковых геодезических измерений (определений)	0.10	-
46	-1695.60	-343.72	Метод спутниковых геодезических измерений (определений)	0.10	-
47	-1692.85	-355.34	Метод спутниковых геодезических измерений (определений)	0.10	-
48	-1690.08	-367.00	Метод спутниковых геодезических измерений (определений)	0.10	-
49	-1687.30	-378.91	Метод спутниковых геодезических измерений (определений)	0.10	-
50	-1687.03	-379.87	Метод спутниковых геодезических измерений (определений)	0.10	-

2. Сведения о характерных точках границ объекта

Обозначение характерных точек границ	Координаты, м		Метод определения координат характерной точки	Средняя квадратическая погрешность положения характерной точки (Mt), м	Описание обозначения точки на местности (при наличии)
	X	Y			
1	2	3	4	5	6
51	-1682.35	-387.44	Метод спутниковых геодезических измерений (определений)	0.10	-
52	-1679.28	-392.47	Метод спутниковых геодезических измерений (определений)	0.10	-
53	-1678.47	-393.86	Метод спутниковых геодезических измерений (определений)	0.10	-
54	-1674.94	-402.12	Метод спутниковых геодезических измерений (определений)	0.10	-
55	-1671.66	-409.63	Метод спутниковых геодезических измерений (определений)	0.10	-
56	-1671.53	-409.91	Метод спутниковых геодезических измерений (определений)	0.10	-
57	-1673.45	-414.14	Метод спутниковых геодезических измерений (определений)	0.10	-
58	-1668.41	-422.54	Метод спутниковых геодезических измерений (определений)	0.10	-
59	-1667.51	-424.33	Метод спутниковых геодезических измерений (определений)	0.10	-
60	-1663.94	-422.53	Метод спутниковых геодезических измерений (определений)	0.10	-
61	-1664.91	-420.61	Метод спутниковых геодезических измерений (определений)	0.10	-
62	-1668.94	-413.88	Метод спутниковых геодезических измерений (определений)	0.10	-
63	-1667.16	-409.93	Метод спутниковых геодезических измерений (определений)	0.10	-

2. Сведения о характерных точках границ объекта

Обозначение характерных точек границ	Координаты, м		Метод определения координат характерной точки	Средняя квадратическая погрешность положения характерной точки (Mt), м	Описание обозначения точки на местности (при наличии)
	X	Y			
1	2	3	4	5	6
64	-1667.99	-408.02	Метод спутниковых геодезических измерений (определений)	0.10	-
65	-1671.27	-400.53	Метод спутниковых геодезических измерений (определений)	0.10	-
66	-1674.89	-392.06	Метод спутниковых геодезических измерений (определений)	0.10	-
67	-1675.84	-390.43	Метод спутниковых геодезических измерений (определений)	0.10	-
68	-1678.94	-385.34	Метод спутниковых геодезических измерений (определений)	0.10	-
69	-1683.33	-378.24	Метод спутниковых геодезических измерений (определений)	0.10	-
70	-1683.43	-377.91	Метод спутниковых геодезических измерений (определений)	0.10	-
71	-1686.19	-366.08	Метод спутниковых геодезических измерений (определений)	0.10	-
72	-1688.96	-354.41	Метод спутниковых геодезических измерений (определений)	0.10	-
73	-1691.71	-342.79	Метод спутниковых геодезических измерений (определений)	0.10	-
74	-1694.60	-330.83	Метод спутниковых геодезических измерений (определений)	0.10	-
75	-1697.33	-319.29	Метод спутниковых геодезических измерений (определений)	0.10	-
76	-1700.31	-307.42	Метод спутниковых геодезических измерений (определений)	0.10	-

2. Сведения о характерных точках границ объекта

Обозначение характерных точек границ	Координаты, м		Метод определения координат характерной точки	Средняя квадратическая погрешность положения характерной точки (Mt), м	Описание обозначения точки на местности (при наличии)
	X	Y			
1	2	3	4	5	6
77	-1703.22	-295.89	Метод спутниковых геодезических измерений (определений)	0.10	-
78	-1704.96	-287.51	Метод спутниковых геодезических измерений (определений)	0.10	-
79	-1705.14	-286.79	Метод спутниковых геодезических измерений (определений)	0.10	-
80	-1701.87	-279.91	Метод спутниковых геодезических измерений (определений)	0.10	-
81	-1688.83	-280.32	Метод спутниковых геодезических измерений (определений)	0.10	-
82	-1677.61	-280.48	Метод спутниковых геодезических измерений (определений)	0.10	-
83	-1665.88	-280.84	Метод спутниковых геодезических измерений (определений)	0.10	-
84	-1653.64	-281.10	Метод спутниковых геодезических измерений (определений)	0.10	-
85	-1641.60	-281.59	Метод спутниковых геодезических измерений (определений)	0.10	-
86	-1629.73	-281.81	Метод спутниковых геодезических измерений (определений)	0.10	-
87	-1617.57	-282.17	Метод спутниковых геодезических измерений (определений)	0.10	-
88	-1606.51	-282.59	Метод спутниковых геодезических измерений (определений)	0.10	-
89	-1596.57	-283.00	Метод спутниковых геодезических измерений (определений)	0.10	-

2. Сведения о характерных точках границ объекта

Обозначение характерных точек границ	Координаты, м		Метод определения координат характерной точки	Средняя квадратическая погрешность положения характерной точки (Mt), м	Описание обозначения точки на местности (при наличии)
	X	Y			
1	2	3	4	5	6
90	-1586.25	-283.58	Метод спутниковых геодезических измерений (определений)	0.10	-
91	-1575.21	-284.19	Метод спутниковых геодезических измерений (определений)	0.10	-
92	-1564.63	-284.96	Метод спутниковых геодезических измерений (определений)	0.10	-
93	-1554.44	-285.65	Метод спутниковых геодезических измерений (определений)	0.10	-
94	-1542.73	-286.52	Метод спутниковых геодезических измерений (определений)	0.10	-
95	-1532.17	-287.29	Метод спутниковых геодезических измерений (определений)	0.10	-
96	-1520.20	-288.20	Метод спутниковых геодезических измерений (определений)	0.10	-
97	-1508.24	-289.08	Метод спутниковых геодезических измерений (определений)	0.10	-
98	-1496.17	-290.05	Метод спутниковых геодезических измерений (определений)	0.10	-
99	-1484.26	-290.88	Метод спутниковых геодезических измерений (определений)	0.10	-
100	-1472.23	-291.85	Метод спутниковых геодезических измерений (определений)	0.10	-
101	-1460.07	-292.93	Метод спутниковых геодезических измерений (определений)	0.10	-
102	-1448.29	-293.76	Метод спутниковых геодезических измерений (определений)	0.10	-

2. Сведения о характерных точках границ объекта

Обозначение характерных точек границ	Координаты, м		Метод определения координат характерной точки	Средняя квадратическая погрешность положения характерной точки (Mt), м	Описание обозначения точки на местности (при наличии)
	X	Y			
1	2	3	4	5	6
103	-1436.99	-294.73	Метод спутниковых геодезических измерений (определений)	0.10	-
104	-1427.39	-295.45	Метод спутниковых геодезических измерений (определений)	0.10	-
105	-1427.11	-295.46	Метод спутниковых геодезических измерений (определений)	0.10	-
106	-1421.86	-300.88	Метод спутниковых геодезических измерений (определений)	0.10	-
107	-1419.72	-301.12	Метод спутниковых геодезических измерений (определений)	0.10	-
108	-1406.46	-301.65	Метод спутниковых геодезических измерений (определений)	0.10	-
109	-1394.98	-302.15	Метод спутниковых геодезических измерений (определений)	0.10	-
110	-1382.92	-302.34	Метод спутниковых геодезических измерений (определений)	0.10	-
111	-1372.12	-303.17	Метод спутниковых геодезических измерений (определений)	0.10	-
112	-1356.41	-304.98	Метод спутниковых геодезических измерений (определений)	0.10	-
113	-1352.49	-300.89	Метод спутниковых геодезических измерений (определений)	0.10	-
114	-1351.83	-300.31	Метод спутниковых геодезических измерений (определений)	0.10	-
1	-1343.30	-293.55	Метод спутниковых геодезических измерений (определений)	0.10	-

3. Сведения о характерных точках части (частей) границы объекта

Обозначение характерных точек части границы	Координаты, м		Метод определения координат характерной точки	Средняя квадратическая погрешность положения характерной точки (Mt), м	Описание обозначения точки на местности (при наличии)
	X	Y			
1	2	3	4	5	6
-	-	-	-	-	-

Раздел 3

Сведения о местоположении измененных (уточненных) границ объекта

1. Система координат -

2. Сведения о характерных точках границ объекта

Обозначение характерных точек границ	Существующие координаты, м		Измененные (уточненные) координаты, м		Метод определения координат характерной точки	Средняя квадратическая погрешность положения характерной точки (Mt), м	Описание обозначения точки на местности (при наличии)
	X	Y	X	Y			
1	2	3	4	5	6	7	8
-	-	-	-	-	-	-	

3. Сведения о характерных точках части (частей) границы объекта

Обозначение характерных точек части границы	Существующие координаты, м		Измененные (уточненные) координаты, м		Метод определения координат характерной точки	Средняя квадратическая погрешность положения характерной точки (Mt), м	Описание обозначения точки на местности (при наличии)
	X	Y	X	Y			
1	2	3	4	5	6	7	8
-	-	-	-	-	-	-	

Раздел 4

План границ объекта

М 1:1000



Ветогова Ю.А. "__" марта 2020 г.

Текстовое описание местоположения границ населенных пунктов, территориальных зон, особо охраняемых природных территорий, зон с особыми условиями использования территорий

Прохождение границы		Описание прохождения границы
от точки	до точки	
1	2	3
1	2	-
2	3	-
3	4	-
4	5	-
5	6	-
6	7	-
7	8	-
8	9	-
9	10	-
10	11	-
11	12	-
12	13	-
13	14	-
14	15	-
15	16	-
16	17	-
17	18	-
18	19	-
19	20	-
20	21	-
21	22	-
22	23	-
23	24	-
24	25	-
25	26	-
26	27	-
27	28	-
28	29	-
29	30	-
30	31	-
31	32	-
32	33	-
33	34	-
34	35	-
35	36	-
36	37	-

Текстовое описание местоположения границ населенных пунктов, территориальных зон, особо охраняемых природных территорий, зон с особыми условиями использования территорий

Прохождение границы		Описание прохождения границы
от точки	до точки	
1	2	3
37	38	-
38	39	-
39	40	-
40	41	-
41	42	-
42	43	-
43	44	-
44	45	-
45	46	-
46	47	-
47	48	-
48	49	-
49	50	-
50	51	-
51	52	-
52	53	-
53	54	-
54	55	-
55	56	-
56	57	-
57	58	-
58	59	-
59	60	-
60	61	-
61	62	-
62	63	-
63	64	-
64	65	-
65	66	-
66	67	-
67	68	-
68	69	-
69	70	-
70	71	-
71	72	-
72	73	-

Текстовое описание местоположения границ населенных пунктов, территориальных зон, особо охраняемых природных территорий, зон с особыми условиями использования территорий

Прохождение границы		Описание прохождения границы
от точки	до точки	
1	2	3
73	74	-
74	75	-
75	76	-
76	77	-
77	78	-
78	79	-
79	80	-
80	81	-
81	82	-
82	83	-
83	84	-
84	85	-
85	86	-
86	87	-
87	88	-
88	89	-
89	90	-
90	91	-
91	92	-
92	93	-
93	94	-
94	95	-
95	96	-
96	97	-
97	98	-
98	99	-
99	100	-
100	101	-
101	102	-
102	103	-
103	104	-
104	105	-
105	106	-
106	107	-
107	108	-
108	109	-

Текстовое описание местоположения границ населенных пунктов, территориальных зон, особо охраняемых природных территорий, зон с особыми условиями использования территорий

Прохождение границы		Описание прохождения границы
от точки	до точки	
1	2	3
109	110	-
110	111	-
111	112	-
112	113	-
113	114	-
114	1	-

ДЕПАРТАМЕНТ УПРАВЛЕНИЯ ИМУЩЕСТВОМ ИВАНОВСКОЙ ОБЛАСТИ

Р А С П О Р Я Ж Е Н И Е

от 27.03.2020 №86

г. Иваново

Об установлении зоны с особыми условиями использования территории

В соответствии с Гражданским кодексом Российской Федерации, Земельным кодексом Российской Федерации, Федеральным законом от 13.07.2015 № 218-ФЗ «О государственной регистрации недвижимости», Федеральным законом от 24.07.2007 № 221-ФЗ «О кадастровой деятельности», Федеральным законом от 31.03.1999 № 69-ФЗ «О газоснабжении в Российской Федерации», Правилами охраны газораспределительных сетей, утвержденными постановлением Правительства Российской Федерации от 20.11.2000 № 878, Постановлением Правительства РФ от 31.12.2015 № 1532 «Об утверждении Правил предоставления документов, направляемых или предоставляемых в соответствии с частями 1, 3 – 13, 15, 15.1 статьи 32 Федерального закона «О государственной регистрации недвижимости» в федеральный орган исполнительной власти (его территориальные органы), уполномоченный Правительством Российской Федерации на осуществление государственного кадастрового учета, государственной регистрации прав, ведение Единого государственного реестра недвижимости и предоставление сведений, содержащихся в Едином государственном реестре недвижимости», Положением о Департаменте управления имуществом Ивановской области, утвержденным постановлением Правительства Ивановской области от 08.02.2013 № 31-п, на основании обращения АО «Газпром газораспределение Иваново» от 20.02.2020 № ДЩ-10-09/436, зарегистрированного в Департаменте 03.03.2020 за № ДУИ-679-20:

1. Установить зону с особыми условиями использования территории (охранную зону газораспределительной сети) в отношении объекта: Газоснабжение и газификация 89 жилых домов в д. Ясюниха Ивановского района Ивановской области, назначение: Иное сооружение (газопровод), протяженность 5200 м, кадастровый номер 37:05:000000:937; адрес: Ивановская область, р-н Ивановский, д. Ясюниха (далее – Объект).

2. Границы зоны с особыми условиями использования территории устанавливаются на основании описания местоположения границ зоны с особыми условиями использования территории Объекта, выполненными кадастровым инженером О. В. Чувашовой 24.01.2020 (прилагается).

3. На земельные участки в границах зоны с особыми условиями использования территории наложить ограничения (обременения), предусмотренные пунктами 14, 15, 16 Правил охраны газораспределительных сетей, утвержденных постановлением Правительства Российской Федерации от 20.11.2000 № 878.

4. Зона с особыми условиями использования территории устанавливается на период эксплуатации Объекта.

5. Обязанность акционерного общества «Газпром газораспределение Иваново» (ИНН 3730006498; ОГРН 1023700530611; КПП 370201001; место нахождения юридического лица 153020, Ивановская область, город Иваново, улица Окуловой, 59), являющегося правообладателем Объекта, по возмещению убытков лицам, указанным в статье 57.1 Земельного кодекса Российской Федерации, наступает со дня внесения сведений о зоне с особыми условиями использования территории Объекта в Единый государственный реестр недвижимости.

6. Кадастровому инженеру О. В. Чувашовой в срок не более 3 рабочих дней с даты подписания настоящего распоряжения представить в Департамент описание местоположения границ зоны с особыми условиями использования территории в форме электронного документа, заверенного усиленной квалифицированной электронной подписью кадастрового инженера, оформленного в соответствии с требованиями законодательства Российской Федерации.

7. Отделу земельной политики не позднее пяти рабочих дней с даты подписания настоящего распоряжения направить настоящее распоряжение:

- в Администрацию Богданихского сельского поселения Ивановского муниципального района Ивановской области;
- в БУ «Ивановские газеты» для официального опубликования в информационном издании «Ивановская газета».

8. Настоящее распоряжение вступает в силу с даты официального опубликования.

Начальник Департамента управления имуществом Ивановской области **С. Ю. Рощин**

Приложение к распоряжению Департамента управления имуществом Ивановской области от 27.03.2020 № 86

ОПИСАНИЕ МЕСТОПОЛОЖЕНИЯ ГРАНИЦ

Охранная зона объекта газоснабжения: "Газоснабжение и газификация 89 жилых домов в д.Ясюниха Ивановского района Ивановской области"

(наименование объекта, местоположение границ которого описано (далее - объект))

Раздел 1

Сведения об объекте

№ п/п	Характеристики объекта	Описание характеристик
1	2	3
1.	Местоположение объекта	Ивановская область, район Ивановский, деревня Ясюниха
2.	Площадь объекта +/- величина погрешности определения площади (Р +/- Дельта Р)	22302 +/- 52 м²
3.	Иные характеристики объекта	Ограничения установлены Постановлением Правительства РФ от 20 ноября 2000 г. №878 "Об утверждении Правил охраны газораспределительных сетей" с изменениями и дополнениями от 22 декабря 2011 г., 17 мая 2016 г.

Раздел 2

Сведения о местоположении границ объекта

1. Система координат СК 1963 г.

2. Сведения о характерных точках границ объекта

Обозначение характерных точек границ	Координаты, м		Метод определения координат характерной точки	Средняя квадратическая погрешность положения характерной точки (Mt), м	Описание обозначения точки на местности (при наличии)
	X	Y			
1	2	3	4	5	6
1	301223.05	220586.54	Картометрический метод	0.10	-
2	301218.49	220588.60	Картометрический метод	0.10	-
3	301215.21	220581.31	Картометрический метод	0.10	-
4	301200.60	220588.06	Картометрический метод	0.10	-
5	301177.15	220603.62	Картометрический метод	0.10	-
6	301165.66	220604.42	Картометрический метод	0.10	-
7	301158.69	220587.19	Картометрический метод	0.10	-
8	301133.15	220587.33	Картометрический метод	0.10	-
9	301133.38	220599.18	Картометрический метод	0.10	-
10	301129.38	220599.26	Картометрический метод	0.10	-
11	301129.15	220587.43	Картометрический метод	0.10	-
12	301118.43	220587.93	Картометрический метод	0.10	-
13	301119.18	220601.53	Картометрический метод	0.10	-
14	301115.18	220601.75	Картометрический метод	0.10	-
15	301114.44	220588.18	Картометрический метод	0.10	-
16	301085.41	220590.67	Картометрический метод	0.10	-
17	301086.89	220598.47	Картометрический метод	0.10	-
18	301082.97	220599.21	Картометрический метод	0.10	-
19	301081.45	220591.24	Картометрический метод	0.10	-
20	301059.18	220595.47	Картометрический метод	0.10	-
21	301019.14	220607.63	Картометрический метод	0.10	-
22	301022.46	220622.18	Картометрический метод	0.10	-

2. Сведения о характерных точках границ объекта

Обозначение характерных точек границ	Координаты, м		Метод определения координат характерной точки	Средняя квадратическая погрешность положения характерной точки (Mt), м	Описание обозначения точки на местности (при наличии)
	X	Y			
1	2	3	4	5	6
23	301023.24	220622.02	Картометрический метод	0.10	-
24	301025.42	220623.44	Картометрический метод	0.10	-
25	301028.23	220632.80	Картометрический метод	0.10	-
26	301024.40	220633.95	Картометрический метод	0.10	-
27	301022.11	220626.33	Картометрический метод	0.10	-
28	301019.42	220626.88	Картометрический метод	0.10	-
29	301015.48	220609.54	Картометрический метод	0.10	-
30	301014.47	220609.85	Картометрический метод	0.10	-
31	301014.31	220609.28	Картометрический метод	0.10	-
32	300988.08	220619.65	Картометрический метод	0.10	-
33	300960.76	220631.72	Картометрический метод	0.10	-
34	300965.58	220649.70	Картометрический метод	0.10	-
35	300961.72	220651.26	Картометрический метод	0.10	-
36	300957.07	220633.40	Картометрический метод	0.10	-
37	300921.65	220650.11	Картометрический метод	0.10	-
38	300874.43	220677.54	Картометрический метод	0.10	-
39	300877.07	220680.78	Картометрический метод	0.10	-
40	300873.19	220683.94	Картометрический метод	0.10	-
41	300870.05	220680.09	Картометрический метод	0.10	-
42	300865.09	220682.98	Картометрический метод	0.10	-
43	300881.26	220704.56	Картометрический метод	0.10	-
44	300877.26	220707.79	Картометрический метод	0.10	-
45	300861.36	220686.35	Картометрический метод	0.10	-
46	300844.54	220709.23	Картометрический метод	0.10	-
47	300791.74	220761.20	Картометрический метод	0.10	-
48	300791.94	220761.43	Картометрический метод	0.10	-

(Продолжение на стр. B8)

Официальные материалы публикуются в полном соответствии с их электронными версиями. Стилистика и пунктуация оригинала сохранены.

(Продолжение. Начало на стр. В7)

2. Сведения о характерных точках границ объекта

Обозначение характерных точек границ	Координаты, м		Метод определения координат характерной точки	Средняя квадратическая погрешность положения характерной точки (Мт), м	Описание обозначения точки на местности (при наличии)
	X	Y			
1	2	3	4	5	6
49	300791.59	220761.79	Картометрический метод	0.10	-
50	300795.23	220765.90	Картометрический метод	0.10	-
51	300792.23	220768.56	Картометрический метод	0.10	-
52	300788.65	220764.51	Картометрический метод	0.10	-
53	300776.05	220779.19	Картометрический метод	0.10	-
54	300787.00	220791.53	Картометрический метод	0.10	-
55	300770.05	220805.65	Картометрический метод	0.10	-
56	300767.48	220802.59	Картометрический метод	0.10	-
57	300781.19	220791.07	Картометрический метод	0.10	-
58	300773.15	220781.95	Картометрический метод	0.10	-
59	300761.97	220790.20	Картометрический метод	0.10	-
60	300748.85	220777.89	Картометрический метод	0.10	-
61	300734.28	220791.50	Картометрический метод	0.10	-
62	300814.81	220877.65	Картометрический метод	0.10	-
63	300818.30	220873.63	Картометрический метод	0.10	-
64	300819.93	220872.19	Картометрический метод	0.10	-
65	300848.38	220835.43	Картометрический метод	0.10	-
66	300844.55	220832.02	Картометрический метод	0.10	-
67	300847.87	220828.28	Картометрический метод	0.10	-
68	300851.57	220831.57	Картометрический метод	0.10	-
69	300855.45	220827.07	Картометрический метод	0.10	-
70	300852.01	220823.83	Картометрический метод	0.10	-
71	300855.43	220820.19	Картометрический метод	0.10	-
72	300858.78	220823.34	Картометрический метод	0.10	-
73	300862.96	220818.81	Картометрический метод	0.10	-
74	300859.20	220815.11	Картометрический метод	0.10	-

2. Сведения о характерных точках границ объекта

Обозначение характерных точек границ	Координаты, м		Метод определения координат характерной точки	Средняя квадратическая погрешность положения характерной точки (Мт), м	Описание обозначения точки на местности (при наличии)
	X	Y			
1	2	3	4	5	6
75	300862.70	220811.55	Картометрический метод	0.10	-
76	300866.45	220815.23	Картометрический метод	0.10	-
77	300879.09	220802.97	Картометрический метод	0.10	-
78	300874.13	220798.34	Картометрический метод	0.10	-
79	300877.55	220794.68	Картометрический метод	0.10	-
80	300882.68	220799.48	Картометрический метод	0.10	-
81	300886.29	220795.99	Картометрический метод	0.10	-
82	300881.21	220791.10	Картометрический метод	0.10	-
83	300884.67	220787.50	Картометрический метод	0.10	-
84	300889.86	220792.49	Картометрический метод	0.10	-
85	300930.49	220753.18	Картометрический метод	0.10	-
86	300926.41	220749.48	Картометрический метод	0.10	-
87	300929.77	220745.78	Картометрический метод	0.10	-
88	300934.45	220750.02	Картометрический метод	0.10	-
89	300968.04	220729.31	Картометрический метод	0.10	-
90	301010.99	220713.96	Картометрический метод	0.10	-
91	301010.28	220710.67	Картометрический метод	0.10	-
92	301015.16	220709.61	Картометрический метод	0.10	-
93	301015.83	220712.70	Картометрический метод	0.10	-
94	301039.81	220708.54	Картометрический метод	0.10	-
95	301039.21	220705.05	Картометрический метод	0.10	-
96	301044.13	220704.19	Картометрический метод	0.10	-
97	301044.74	220707.71	Картометрический метод	0.10	-
98	301068.44	220703.79	Картометрический метод	0.10	-
99	301067.69	220700.24	Картометрический метод	0.10	-
100	301072.59	220699.22	Картометрический метод	0.10	-

2. Сведения о характерных точках границ объекта

Обозначение характерных точек границ	Координаты, м		Метод определения координат характерной точки	Средняя квадратическая погрешность положения характерной точки (Мт), м	Описание обозначения точки на местности (при наличии)
	X	Y			
1	2	3	4	5	6
101	301073.36	220702.92	Картометрический метод	0.10	-
102	301093.96	220699.03	Картометрический метод	0.10	-
103	301093.25	220695.24	Картометрический метод	0.10	-
104	301098.17	220694.32	Картометрический метод	0.10	-
105	301098.89	220698.17	Картометрический метод	0.10	-
106	301112.35	220696.06	Картометрический метод	0.10	-
107	301111.96	220691.72	Картометрический метод	0.10	-
108	301116.94	220691.28	Картометрический метод	0.10	-
109	301117.30	220695.33	Картометрический метод	0.10	-
110	301142.30	220691.86	Картометрический метод	0.10	-
111	301141.24	220687.25	Картометрический метод	0.10	-
112	301146.12	220686.13	Картометрический метод	0.10	-
113	301147.26	220691.15	Картометрический метод	0.10	-
114	301156.18	220689.84	Картометрический метод	0.10	-
115	301155.57	220685.15	Картометрический метод	0.10	-
116	301160.53	220684.51	Картометрический метод	0.10	-
117	301161.13	220689.14	Картометрический метод	0.10	-
118	301178.59	220686.77	Картометрический метод	0.10	-
119	301177.12	220675.50	Картометрический метод	0.10	-
120	301173.49	220625.54	Картометрический метод	0.10	-
121	301169.02	220625.53	Картометрический метод	0.10	-
122	301169.02	220621.53	Картометрический метод	0.10	-
123	301178.35	220621.55	Картометрический метод	0.10	-
124	301181.96	220673.13	Картометрический метод	0.10	-
125	301194.14	220670.18	Картометрический метод	0.10	-
126	301195.06	220674.00	Картометрический метод	0.10	-

2. Сведения о характерных точках границ объекта

Обозначение характерных точек границ	Координаты, м		Метод определения координат характерной точки	Средняя квадратическая погрешность положения характерной точки (Мт), м	Описание обозначения точки на местности (при наличии)
	X	Y			
1	2	3	4	5	6
127	301182.38	220677.15	Картометрический метод	0.10	-
128	301184.20	220691.06	Картометрический метод	0.10	-
129	301097.31	220703.48	Картометрический метод	0.10	-
130	301014.54	220718.00	Картометрический метод	0.10	-
131	300970.22	220733.85	Картометрический метод	0.10	-
132	300935.69	220755.12	Картометрический метод	0.10	-
133	300891.67	220797.74	Картометрический метод	0.10	-
134	300868.23	220820.47	Картометрический метод	0.10	-
135	300860.78	220828.55	Картометрический метод	0.10	-
136	300853.73	220836.72	Картометрический метод	0.10	-
137	300825.10	220873.65	Картометрический метод	0.10	-
138	300833.40	220881.67	Картометрический метод	0.10	-
139	300835.64	220878.89	Картометрический метод	0.10	-
140	300844.74	220868.61	Картометрический метод	0.10	-
141	300874.70	220831.50	Картометрический метод	0.10	-
142	300884.98	220819.58	Картометрический метод	0.10	-
143	300899.68	220800.13	Картометрический метод	0.10	-
144	300919.24	220778.93	Картометрический метод	0.10	-
145	300934.30	220764.77	Картометрический метод	0.10	-
146	300948.12	220748.41	Картометрический метод	0.10	-
147	300962.67	220740.68	Картометрический метод	0.10	-
148	300986.74	220732.73	Картометрический метод	0.10	-
149	300995.55	220730.97	Картометрический метод	0.10	-
150	301024.42	220724.29	Картометрический метод	0.10	-
151	301049.83	220721.71	Картометрический метод	0.10	-
152	301088.67	220715.13	Картометрический метод	0.10	-

2. Сведения о характерных точках границ объекта

Обозначение характерных точек границ	Координаты, м		Метод определения координат характерной точки	Средняя квадратическая погрешность положения характерной точки (Мт), м	Описание обозначения точки на местности (при наличии)
	X	Y			
1	2	3	4	5	6
153	301105.63	220711.81	Картометрический метод	0.10	-
154	301121.49	220708.87	Картометрический метод	0.10	-
155	301141.62	220706.46	Картометрический метод	0.10	-
156	301173.16	220704.19	Картометрический метод	0.10	-
157	301184.94	220707.63	Картометрический метод	0.10	-
158	301183.43	220711.53	Картометрический метод	0.10	-
159	301187.27	220734.68	Картометрический метод	0.10	-
160	301187.98	220734.58	Картометрический метод	0.10	-
161	301188.54	220738.54	Картометрический метод	0.10	-
162	301183.97	220739.18	Картометрический метод	0.10	-
163	301179.36	220711.21	Картометрический метод	0.10	-
164	301172.62	220709.25	Картометрический метод	0.10	-
165	301144.62	220711.27	Картометрический метод	0.10	-
166	301144.90	220713.85	Картометрический метод	0.10	-
167	301139.92	220714.37	Картометрический метод	0.10	-
168	301139.65	220711.79	Картометрический метод	0.10	-
169	301124.90	220713.50	Картометрический метод	0.10	-
170	301125.09	220714.40	Картометрический метод	0.10	-
171	301120.21	220715.46	Картометрический метод	0.10	-
172	301119.94	220714.24	Картометрический метод	0.10	-
173	301092.21	220719.53	Картометрический метод	0.10	-
174	301092.98	220722.55	Картометрический метод	0.10	-
175	301088.14	220723.79	Картометрический метод	0.10	-
176	301087.28	220720.46	Картометрический метод	0.10	-
177	301077.46	220722.21	Картометрический метод	0.10	-
178	301080.08	220735.13	Картометрический метод	0.10	-

2. Сведения о характерных точках границ объекта

Обозначение характерных точек границ	Координаты, м		Метод определения координат характерной точки	Средняя квадратическая погрешность положения характерной точки (Мт), м	Описание обозначения точки на местности (при наличии)
	X	Y			
1	2	3	4	5	6
179	301075.18	220736.12	Картометрический метод	0.10	-
180	301072.54	220723.08	Картометрический метод	0.10	-
181	301069.38	220723.62	Картометрический метод	0.10	-
182	301069.95	220727.53	Картометрический метод	0.10	-
183	301065.01	220728.25	Картометрический метод	0.10	-
184	301064.45	220724.44	Картометрический метод	0.10	-
185	301053.26	220726.23	Картометрический метод	0.10	-
186	301054.08	220730.15	Картометрический метод	0.10	-
187	301049.18	220731.17	Картометрический метод	0.10	-
188	301048.28	220726.88	Картометрический метод	0.10	-
189	301036.97	220727.98	Картометрический метод	0.10	-
190	301038.10	220732.85	Картометрический метод	0.10	-
191	301033.24	220733.99	Картометрический метод	0.10	-
192	301031.96	220728.50	Картометрический метод	0.10	-
193	301025.73	220729.22	Картометрический метод	0.10	-
194	301026.02	220731.52	Картометрический метод	0.10	-
195	301021.06	220732.16	Картометрический метод	0.10	-
196	301020.82	220730.26	Картометрический метод	0.10	-
197	300999.07	220735.29	Картометрический метод	0.10	-
198	300999.95	220739.20	Картометрический метод	0.10	-
199	300995.07	220740.30	Картометрический метод	0.10	-
200	300994.18	220736.34	Картометрический метод	0.10	-
201	300990.42	220737.09	Картометрический метод	0.10	-
202	300991.40	220741.19	Картометрический метод	0.10	-
203	300986.54	220742.35	Картометрический метод	0.10	-
204	300985.58	220738.38	Картометрический метод	0.10	-

2. Сведения о характерных точках границ объекта

Обозначение характерных точек границ	Координаты, м		Метод определения координат характерной точки	Средняя квадратическая погрешность положения характерной точки (Мт), м	Описание обозначения точки на местности (при наличии)
	X	Y			
1	2	3	4	5	6
205	300964.65	220745.30	Картометрический метод	0.10	-
206	300954.60	220750.63	Картометрический метод	0.10	-
207	300956.40	220751.83	Картометрический метод	0.10	-
208	300953.64	220755.99	Картометрический метод	0.10	-
209	300950.19	220753.70	Картометрический метод	0.10	-
210	300939.56	220766.29	Картометрический метод	0.10	-
211	300941.16	220767.77	Картометрический метод	0.10	-
212	300937.74	220771.43	Картометрический метод	0.10	-
213	300936.13	220769.92	Картометрический метод	0.10	-
214	300924.70	220780.66	Картометрический метод	0.10	-
215	300927.49	220783.21	Картометрический метод	0.10	-
216	300924.11	220786.91	Картометрический метод	0.10	-
217	300921.17	220784.21	Картометрический метод	0.10	-
218	300903.52	220803.35	Картометрический метод	0.10	-
219	300890.41	220820.69	Картометрический метод	0.10	-
220	300892.42	220822.26	Картометрический метод	0.10	-
221	300889.36	220826.20	Картометрический метод	0.10	-
222	300887.27	220824.58	Картометрический метод	0.10	-
223	300880.16	220832.82	Картометрический метод	0.10	-
224	300882.09	220834.45	Картометрический метод	0.10	-
225	300878.87	220838.27	Картометрический метод	0.10	-
226	300876.96	220836.66	Картометрический метод	0.10	-
227	300849.79	220870.31	Картометрический метод	0.10	-
228	300852.14	220872.35	Картометрический метод	0.10	-
229	300848.86	220876.13	Картометрический метод	0.10	-
230	300846.54	220874.12	Картометрический метод	0.10	-

2. Сведения о характерных точках границ объекта

Обозначение характерных точек границ	Координаты, м		Метод определения координат характерной точки	Средняя квадратическая погрешность положения характерной точки (Мт), м	Описание обозначения точки на местности (при наличии)
	X	Y			
1	2	3	4	5	6
231	300841.16	220880.19	Картометрический метод	0.10	-
232	300843.48	220882.05	Картометрический метод	0.10	-
233	300840.36	220885.95	Картометрический метод	0.10	-
234	300837.94	220884.01	Картометрический метод	0.10	-
235	300833.99	220888.92	Картометрический метод	0.10	-
236	300835.80	220892.18	Картометрический метод	0.10	-
237	300832.74	220896.14	Картометрический метод	0.10	-
238	300825.91	220890.87	Картометрический метод	0.10	-
239	300829.20	220884.57	Картометрический метод	0.10	-
240	300821.72	220877.33	Картометрический метод	0.10	-
241	300814.95	220885.05	Картометрический метод	0.10	-
242	300811.72	220890.34	Картометрический метод	0.10	-
243	300820.56	220898.90	Картометрический метод	0.10	-
244	300814.00	220906.29	Картометрический метод	0.10	-
245	300820.01	220912.21	Картометрический метод	0.10	-
246	300816.50	220915.77	Картометрический метод	0.10	-
247	300810.72	220910.07	Картометрический метод	0.10	-
248	300805.98	220915.77	Картометрический метод	0.10	-
249	300808.19	220917.42	Картометрический метод	0.10	-
250	300805.20	220921.42	Картометрический метод	0.10	-
251	300802.71	220919.57	Картометрический метод	0.10	-
252	300778.14	220949.86	Картометрический метод	0.10	-
253	300767.16	220964.87	Картометрический метод	0.10	-
254	300773.69	220970.16	Картометрический метод	0.10	-
255	300770.55	220974.04	Картометрический метод	0.10	-
256	300764.15	220968.87	Картометрический метод	0.10	-

2. Сведения о характерных точках границ объекта

Обозначение характерных точек границ	Координаты, м		Метод определения координат характерной точки	Средняя квадратическая погрешность положения характерной точки (Мт), м	Описание обозначения точки на местности (при наличии)
	X	Y			
1	2	3	4	5	6
257	300750.62	220986.24	Картометрический метод	0.10	-
258	300756.94	220991.25	Картометрический метод	0.10	-
259	300753.84	220995.17	Картометрический метод	0.10	-
260	300747.54	220990.18	Картометрический метод	0.10	-
261	300742.83	220996.17	Картометрический метод	0.10	-
262	300748.96	221001.34	Картометрический метод	0.10	-
263	300745.74	221005.16	Картометрический метод	0.10	-
264	300739.73	221000.10	Картометрический метод	0.10	-
265	300721.72	221022.93	Картометрический метод	0.10	-
266	300727.02	221027.40	Картометрический метод	0.10	-
267	300723.78	221031.25	Картометрический метод	0.10	-
268	300718.62	221026.91	Картометрический метод	0.10	-
269	300711.77	221035.79	Картометрический метод	0.10	-
270	300716.94	221039.94	Картометрический метод	0.10	-
271	300713.82	221043.84	Картометрический метод	0.10	-
272	300708.68	221039.72	Картометрический метод	0.10	-
273	300694.57	221057.33	Картометрический метод	0.10	-
274	300700.52	221061.84	Картометрический метод	0.10	-
275	300697.50	221065.82	Картометрический метод	0.10	-
276	300691.46	221061.25	Картометрический метод	0.10	-
277	300684.26	221070.44	Картометрический метод	0.10	-
278	300689.76	221075.29	Картометрический метод	0.10	-
279	300686.46	221079.05	Картометрический метод	0.10	-
280	300681.16	221074.38	Картометрический метод	0.10	-
281	300672.92	221084.78	Картометрический метод	0.10	-
282	300678.76	221088.97	Картометрический метод	0.10	-

2. Сведения о характерных точках границ объекта

Обозначение характерных точек границ	Координаты, м		Метод определения координат характерной точки	Средняя квадратическая погрешность положения характерной точки (Мт), м	Описание обозначения точки на местности (при наличии)
	X	Y			
1	2	3	4	5	6
283	300675.84	221093.03	Картометрический метод	0.10	-
284	300669.91	221088.77	Картометрический метод	0.10	-
285	300662.25	221099.46	Картометрический метод	0.10	-
286	300667.31	221103.62	Картометрический метод	0.10	-
287	300664.13	221107.48	Картометрический метод	0.10	-
288	300659.28	221103.49	Картометрический метод	0.10	-
289	300658.84	221104.07	Картометрический метод	0.10	-
290	300654.86	221101.05	Картометрический метод	0.10	-
291	300656.85	221098.42	Картометрический метод	0.10	-
292	300667.33	221083.77	Картометрический метод	0.10	-
293	300678.88	221069.21	Картометрический метод	0.10	-
294	300689.05	221056.22	Картометрический метод	0.10	-
295	300706.32	221034.66	Картометрический метод	0.10	-
296	300716.26	221021.78	Картометрический метод	0.10	-
297	300737.41	220994.98	Картометрический метод	0.10	-
298	300745.16	220985.12	Картометрический метод	0.10	-
299	300761.74	220963.81	Картометрический метод	0.10	-
300	300774.18	220946.80	Картометрический метод	0.10	-
301	300800.36	220914.53	Картометрический метод	0.10	-
302	300813.64	220899.16	Картометрический метод	0.10	-
303	300808.82	220894.49	Картометрический метод	0.10	-
304	300796.05	220911.79	Картометрический метод	0.10	-
305	300782.14	220931.26	Картометрический метод	0.10	-
306	300761.68	220956.73	Картометрический метод	0.10	-
307	300753.11	220968.62	Картометрический метод	0.10	-
308	300733.66	220993.56	Картометрический метод	0.10	-

2. Сведения о характерных точках границ объекта

Обозначение характерных точек границ	Координаты, м		Метод определения координат характерной точки	Средняя квадратическая погрешность положения характерной точки (Мт), м	Описание обозначения точки на местности (при наличии)
	X	Y			
1	2	3	4	5	6
309	300724.29	221007.02	Картометрический метод	0.10	-
310	300717.19	221015.46	Картометрический метод	0.10	-
311	300698.22	221036.25	Картометрический метод	0.10	-
312	300685.69	221051.25	Картометрический метод	0.10	-
313	300680.70	221056.80	Картометрический метод	0.10	-
314	300667.17	221073.94	Картометрический метод	0.10	-
315	300655.91	221091.17	Картометрический метод	0.10	-
316	300646.53	221106.42	Картометрический метод	0.10	-
317	300640.75	221115.33	Картометрический метод	0.10	-
318	300651.50	221122.83	Картометрический метод	0.10	-
319	300648.64	221126.93	Картометрический метод	0.10	-
320	300638.01	221119.52	Картометрический метод	0.10	-
321	300630.93	221130.37	Картометрический метод	0.10	-
322	300623.28	221140.45	Картометрический метод	0.10	-
323	300632.62	221146.00	Картометрический метод	0.10	-
324	300630.06	221150.30	Картометрический метод	0.10	-
325	300620.49	221144.60	Картометрический метод	0.10	-
326	300611.89	221158.13	Картометрический метод	0.10	-
327	300619.59	221163.98	Картометрический метод	0.10	-
328	300616.57	221167.96	Картометрический метод	0.10	-
329	300609.18	221162.35	Картометрический метод	0.10	-
330	300606.81	221165.87	Картометрический метод	0.10	-
331	300600.70	221162.04	Картометрический метод	0.10	-
332	300603.36	221157.80	Картометрический метод	0.10	-
333	300605.35	221159.05	Картометрический метод	0.10	-
334	300618.28	221138.76	Картометрический метод	0.10	-

2. Сведения о характерных точках границ объекта

Обозначение характерных точек границ	Координаты, м		Метод определения координат характерной точки	Средняя квадратическая погрешность положения характерной точки (Мт), м	Описание обозначения точки на местности (при наличии)
	X	Y			
1	2	3	4	5	6
335	300625.20	221129.65	Картометрический метод	0.10	-
336	300620.90	221127.02	Картометрический метод	0.10	-
337	300623.50	221122.76	Картометрический метод	0.10	-
338	300628.09	221125.57	Картометрический метод	0.10	-
339	300640.65	221106.34	Картометрический метод	0.10	-
340	300636.30	221102.89	Картометрический метод	0.10	-
341	300639.42	221098.97	Картометрический метод	0.10	-
342	300643.33	221102.09	Картометрический метод	0.10	-
343	300650.36	221090.66	Картометрический метод	0.10	-
344	300646.62	221087.80	Картометрический метод	0.10	-
345	300649.66	221083.82	Картометрический метод	0.10	-
346	300653.05	221086.42	Картометрический метод	0.10	-
347	300661.84	221072.96	Картометрический метод	0.10	-
348	300658.90	221070.87	Картометрический метод	0.10	-
349	300661.80	221066.79	Картометрический метод	0.10	-
350	300664.77	221068.91	Картометрический метод	0.10	-
351	300675.79	221054.95	Картометрический метод	0.10	-
352	300672.71	221052.58	Картометрический метод	0.10	-
353	300676.02	221048.82	Картометрический метод	0.10	-
354	300679.05	221051.16	Картометрический метод	0.10	-
355	300680.65	221049.38	Картометрический метод	0.10	-
356	300679.92	221049.06	Картометрический метод	0.10	-
357	300682.84	221045.00	Картометрический метод	0.10	-
358	300683.81	221045.70	Картометрический метод	0.10	-
359	300692.78	221034.96	Картометрический метод	0.10	-
360	300690.71	221033.42	Картометрический метод	0.10	-

2. Сведения о характерных точках границ объекта

Обозначение характерных точек границ	Координаты, м		Метод определения координат характерной точки	Средняя квадратическая погрешность положения характерной точки (Мт), м	Описание обозначения точки на местности (при наличии)
	X	Y			
1	2	3	4	5	6
361	300693.71	221029.42	Картометрический метод	0.10	-
362	300696.07	221031.18	Картометрический метод	0.10	-
363	300711.67	221014.09	Картометрический метод	0.10	-
364	300706.65	221010.64	Картометрический метод	0.10	-
365	300709.49	221006.52	Картометрический метод	0.10	-
366	300714.99	221010.31	Картометрический метод	0.10	-
367	300718.62	221005.99	Картометрический метод	0.10	-
368	300713.51	221002.44	Картометрический метод	0.10	-
369	300716.37	220998.34	Картометрический метод	0.10	-
370	300721.67	221002.02	Картометрический метод	0.10	-
371	300728.21	220992.64	Картометрический метод	0.10	-
372	300724.34	220989.78	Картометрический метод	0.10	-
373	300727.32	220985.76	Картометрический метод	0.10	-
374	300731.17	220988.62	Картометрический метод	0.10	-
375	300747.38	220967.85	Картометрический метод	0.10	-
376	300744.49	220965.38	Картометрический метод	0.10	-
377	300744.88	220965.05	Картометрический метод	0.10	-
378	300740.61	220961.67	Картометрический метод	0.10	-
379	300743.10	220958.53	Картометрический метод	0.10	-
380	300747.36	220961.91	Картометрический метод	0.10	-
381	300747.75	220961.58	Картометрический метод	0.10	-
382	300750.39	220963.85	Картометрический метод	0.10	-
383	300756.13	220955.89	Картометрический метод	0.10	-
384	300755.01	220954.99	Картометрический метод	0.10	-
385	300754.23	220955.69	Картометрический метод	0.10	-
386	300750.91	220953.01	Картометрический метод	0.10	-

2. Сведения о характерных точках границ объекта

Обозначение характерных точек границ	Координаты, м		Метод определения координат характерной точки	Средняя квадратическая погрешность положения характерной точки (Мт), м	Описание обозначения точки на местности (при наличии)
	X	Y			
1	2	3	4	5	6
387	300752.23	220951.45	Картометрический метод	0.10	-
388	300753.76	220952.74	Картометрический метод	0.10	-
389	300755.02	220951.19	Картометрический метод	0.10	-
390	300756.75	220952.59	Картометрический метод	0.10	-
391	300758.13	220951.09	Картометрический метод	0.10	-
392	300759.17	220951.92	Картометрический метод	0.10	-
393	300778.15	220928.25	Картометрический метод	0.10	-
394	300790.95	220910.32	Картометрический метод	0.10	-
395	300788.57	220908.29	Картометрический метод	0.10	-
396	300791.81	220904.49	Картометрический метод	0.10	-
397	300793.88	220906.24	Картометрический метод	0.10	-
398	300802.82	220894.24	Картометрический метод	0.10	-
399	300800.48	220892.48	Картометрический метод	0.10	-
400	300803.48	220888.48	Картометрический метод	0.10	-
401	300805.69	220890.14	Картометрический метод	0.10	-
402	300811.67	220881.61	Картометрический метод	0.10	-
403	300756.38	220823.60	Картометрический метод	0.10	-
404	300753.61	220826.58	Картометрический метод	0.10	-
405	300749.35	220838.43	Картометрический метод	0.10	-
406	300753.47	220841.80	Картометрический метод	0.10	-
407	300750.30	220845.67	Картометрический метод	0.10	-
408	300746.91	220842.90	Картометрический метод	0.10	-
409	300746.67	220843.28	Картометрический метод	0.10	-
410	300734.01	220856.40	Картометрический метод	0.10	-
411	300735.90	220858.02	Картометрический метод	0.10	-
412	300732.66	220861.82	Картометрический метод	0.10	-

2. Сведения о характерных точках границ объекта

Обозначение характерных точек границ	Координаты, м		Метод определения координат характерной точки	Средняя квадратическая погрешность положения характерной точки (Мт), м	Описание обозначения точки на местности (при наличии)
	X	Y			
1	2	3	4	5	6
413	300730.75	220860.19	Картометрический метод	0.10	-
414	300718.20	220874.39	Картометрический метод	0.10	-
415	300719.10	220875.29	Картометрический метод	0.10	-
416	300715.56	220878.83	Картометрический метод	0.10	-
417	300714.68	220877.95	Картометрический метод	0.10	-
418	300699.12	220892.12	Картометрический метод	0.10	-
419	300701.31	220894.08	Картометрический метод	0.10	-
420	300697.98	220897.81	Картометрический метод	0.10	-
421	300695.63	220895.72	Картометрический метод	0.10	-
422	300670.05	220927.81	Картометрический метод	0.10	-
423	300670.28	220927.98	Картометрический метод	0.10	-
424	300668.80	220929.99	Картометрический метод	0.10	-
425	300667.32	220932.00	Картометрический метод	0.10	-
426	300667.01	220931.77	Картометрический метод	0.10	-
427	300631

(Продолжение. Начало на стр. B7, B8)

2. Сведения о характерных точках границ объекта

Обозначение характерных точек границ	Координаты, м		Метод определения координат характерной точки	Средняя квадратическая погрешность положения характерной точки (Мт), м	Описание обозначения точки на местности (при наличии)
	X	Y			
1	2	3	4	5	6
465	300562.71	221070.68	Картометрический метод	0.10	-
466	300572.14	221050.32	Картометрический метод	0.10	-
467	300586.17	221031.29	Картометрический метод	0.10	-
468	300593.67	221019.97	Картометрический метод	0.10	-
469	300610.61	220998.87	Картометрический метод	0.10	-
470	300611.62	220997.39	Картометрический метод	0.10	-
471	300612.08	220997.62	Картометрический метод	0.10	-
472	300628.32	220975.65	Картометрический метод	0.10	-
473	300627.93	220975.34	Картометрический метод	0.10	-
474	300664.49	220926.76	Картометрический метод	0.10	-
475	300681.34	220904.91	Картометрический метод	0.10	-
476	300693.58	220890.40	Картометрический метод	0.10	-
477	300712.98	220872.74	Картометрический метод	0.10	-
478	300737.12	220845.73	Картометрический метод	0.10	-
479	300731.41	220840.79	Картометрический метод	0.10	-
480	300719.06	220852.19	Картометрический метод	0.10	-
481	300700.77	220870.35	Картометрический метод	0.10	-
482	300696.27	220875.63	Картометрический метод	0.10	-
483	300685.65	220891.27	Картометрический метод	0.10	-
484	300675.52	220904.11	Картометрический метод	0.10	-
485	300669.79	220912.14	Картометрический метод	0.10	-
486	300648.27	220940.94	Картометрический метод	0.10	-
487	300606.55	220995.77	Картометрический метод	0.10	-
488	300602.23	220993.25	Картометрический метод	0.10	-
489	300602.91	220992.08	Картометрический метод	0.10	-
490	300643.11	220939.44	Картометрический метод	0.10	-

2. Сведения о характерных точках границ объекта

Обозначение характерных точек границ	Координаты, м		Метод определения координат характерной точки	Средняя квадратическая погрешность положения характерной точки (Мт), м	Описание обозначения точки на местности (при наличии)
	X	Y			
1	2	3	4	5	6
491	300638.07	220935.95	Картометрический метод	0.10	-
492	300640.35	220932.67	Картометрический метод	0.10	-
493	300645.54	220936.26	Картометрический метод	0.10	-
494	300664.29	220911.16	Картометрический метод	0.10	-
495	300659.24	220907.20	Картометрический метод	0.10	-
496	300662.34	220903.26	Картометрический метод	0.10	-
497	300667.52	220907.34	Картометрический метод	0.10	-
498	300671.52	220901.11	Картометрический метод	0.10	-
499	300680.17	220890.15	Картометрический метод	0.10	-
500	300675.02	220885.85	Картометрический метод	0.10	-
501	300678.22	220882.01	Картометрический метод	0.10	-
502	300683.12	220886.10	Картометрический метод	0.10	-
503	300692.29	220872.59	Картометрический метод	0.10	-
504	300695.47	220868.86	Картометрический метод	0.10	-
505	300693.44	220866.98	Картометрический метод	0.10	-
506	300696.83	220863.31	Картометрический метод	0.10	-
507	300698.87	220865.19	Картометрический метод	0.10	-
508	300713.75	220850.41	Картометрический метод	0.10	-
509	300712.01	220848.73	Картометрический метод	0.10	-
510	300715.47	220845.13	Картометрический метод	0.10	-
511	300717.27	220846.85	Картометрический метод	0.10	-
512	300731.30	220834.09	Картометрический метод	0.10	-
513	300740.67	220842.19	Картометрический метод	0.10	-
514	300742.73	220840.14	Картометрический метод	0.10	-
515	300744.07	220837.99	Картометрический метод	0.10	-
516	300746.23	220833.10	Картометрический метод	0.10	-

2. Сведения о характерных точках границ объекта

Обозначение характерных точек границ	Координаты, м		Метод определения координат характерной точки	Средняя квадратическая погрешность положения характерной точки (Мт), м	Описание обозначения точки на местности (при наличии)
	X	Y			
1	2	3	4	5	6
517	300748.84	220825.07	Картометрический метод	0.10	-
518	300753.06	220820.02	Картометрический метод	0.10	-
519	300727.30	220791.18	Картометрический метод	0.10	-
520	300738.52	220780.70	Картометрический метод	0.10	-
521	300719.20	220761.70	Картометрический метод	0.10	-
522	300667.70	220793.78	Картометрический метод	0.10	-
523	300632.89	220836.47	Картометрический метод	0.10	-
524	300592.93	220889.78	Картометрический метод	0.10	-
525	300565.21	220929.16	Картометрический метод	0.10	-
526	300535.78	220976.44	Картометрический метод	0.10	-
527	300560.61	220994.97	Картометрический метод	0.10	-
528	300533.79	221029.68	Картометрический метод	0.10	-
529	300559.83	221053.47	Картометрический метод	0.10	-
530	300486.73	221140.22	Картометрический метод	0.10	-
531	300486.23	221231.17	Картометрический метод	0.10	-
532	300495.41	221377.80	Картометрический метод	0.10	-
533	300496.96	221439.85	Картометрический метод	0.10	-
534	300483.49	221462.14	Картометрический метод	0.10	-
535	300465.05	221481.29	Картометрический метод	0.10	-
536	300384.19	221499.75	Картометрический метод	0.10	-
537	300356.62	221500.39	Картометрический метод	0.10	-
538	300362.69	221587.16	Картометрический метод	0.10	-
539	300357.71	221587.51	Картометрический метод	0.10	-
540	300351.28	221495.60	Картометрический метод	0.10	-
541	300383.65	221494.75	Картометрический метод	0.10	-
542	300462.47	221476.75	Картометрический метод	0.10	-

2. Сведения о характерных точках границ объекта

Обозначение характерных точек границ	Координаты, м		Метод определения координат характерной точки	Средняя квадратическая погрешность положения характерной точки (Мт), м	Описание обозначения точки на местности (при наличии)
	X	Y			
1	2	3	4	5	6
543	300479.50	221459.07	Картометрический метод	0.10	-
544	300491.96	221438.46	Картометрический метод	0.10	-
545	300490.41	221378.03	Картометрический метод	0.10	-
546	300481.22	221231.31	Картометрический метод	0.10	-
547	300481.75	221138.38	Картометрический метод	0.10	-
548	300552.91	221053.93	Картометрический метод	0.10	-
549	300527.02	221030.27	Картометрический метод	0.10	-
550	300553.54	220995.93	Картометрический метод	0.10	-
551	300529.11	220977.69	Картометрический метод	0.10	-
552	300561.04	220926.40	Картометрический метод	0.10	-
553	300588.89	220886.84	Картометрический метод	0.10	-
554	300628.95	220833.39	Картометрический метод	0.10	-
555	300664.35	220789.98	Картометрический метод	0.10	-
556	300719.88	220755.39	Картометрический метод	0.10	-
557	300738.45	220773.41	Картометрический метод	0.10	-
558	300744.60	220768.29	Картометрический метод	0.10	-
559	300746.91	220770.90	Картометрический метод	0.10	-
560	300747.93	220769.95	Картометрический метод	0.10	-
561	300762.50	220783.84	Картометрический метод	0.10	-
562	300771.26	220777.09	Картометрический метод	0.10	-
563	300786.49	220759.36	Картометрический метод	0.10	-
564	300840.74	220705.95	Картометрический метод	0.10	-
565	300859.51	220680.43	Картометрический метод	0.10	-
566	300919.32	220645.67	Картометрический метод	0.10	-
567	301014.71	220603.75	Картометрический метод	0.10	-
568	301057.98	220590.61	Картометрический метод	0.10	-

2. Сведения о характерных точках границ объекта

Обозначение характерных точек границ	Координаты, м		Метод определения координат характерной точки	Средняя квадратическая погрешность положения характерной точки (Мт), м	Описание обозначения точки на местности (при наличии)
	X	Y			
1	2	3	4	5	6
569	301082.96	220585.86	Картометрический метод	0.10	-
570	301115.64	220583.05	Картометрический метод	0.10	-
571	301131.04	220582.34	Картометрический метод	0.10	-
572	301162.05	220582.17	Картометрический метод	0.10	-
573	301168.93	220599.18	Картометрический метод	0.10	-
574	301175.49	220598.73	Картометрический метод	0.10	-
575	301198.11	220583.71	Картометрический метод	0.10	-
576	301204.89	220580.43	Картометрический метод	0.10	-
577	301217.76	220574.70	Картометрический метод	0.10	-
1	301223.05	220586.54	Картометрический метод	0.10	-

3. Сведения о характерных точках части (частей) границы объекта

Обозначение характерных точек части границы	Координаты, м		Метод определения координат характерной точки	Средняя квадратическая погрешность положения характерной точки (Мт), м	Описание обозначения точки на местности (при наличии)
	X	Y			
1	2	3	4	5	6
-	-	-	-	-	-

Раздел 3

Сведения о местоположении измененных (уточненных) границ объекта

1. Система координат -

2. Сведения о характерных точках границ объекта

Обозначение характерных точек границ	Существующие координаты, м		Измененные (уточненные) координаты, м		Метод определения координат характерной точки	Средняя квадратическая погрешность положения характерной точки (Мт), м	Описание обозначения точки на местности (при наличии)
	X	Y	X	Y			
1	2	3	4	5	6	7	8
-	-	-	-	-	-	-	

3. Сведения о характерных точках части (частей) границы объекта

Обозначение характерных точек части границы	Существующие координаты, м		Измененные (уточненные) координаты, м		Метод определения координат характерной точки	Средняя квадратическая погрешность положения характерной точки (Мт), м	Описание обозначения точки на местности (при наличии)
	X	Y	X	Y			
1	2	3	4	5	6	7	8
-	-	-	-	-	-	-	

Раздел 4

План границ объекта

Раздел 4

План границ объекта

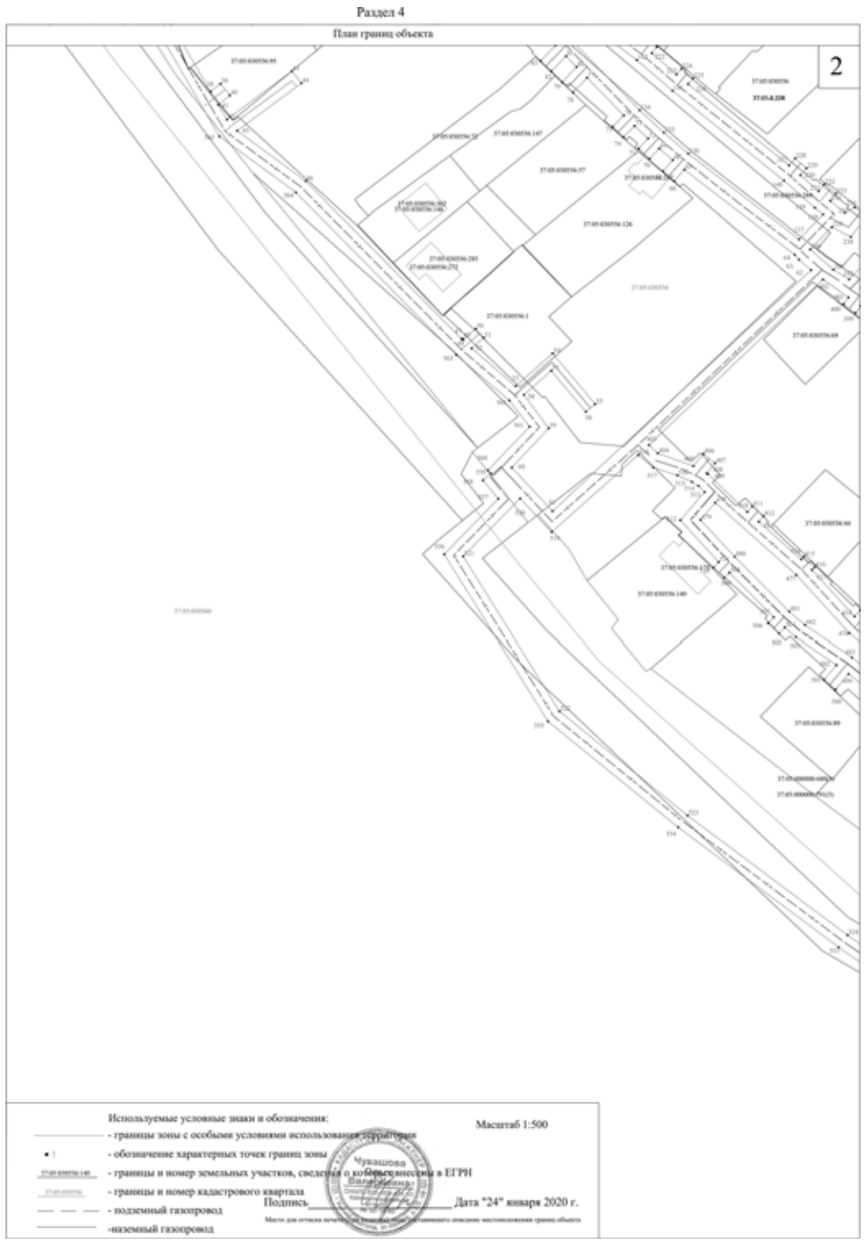

Раздел 4

План границ объекта

Раздел 4

План границ объекта

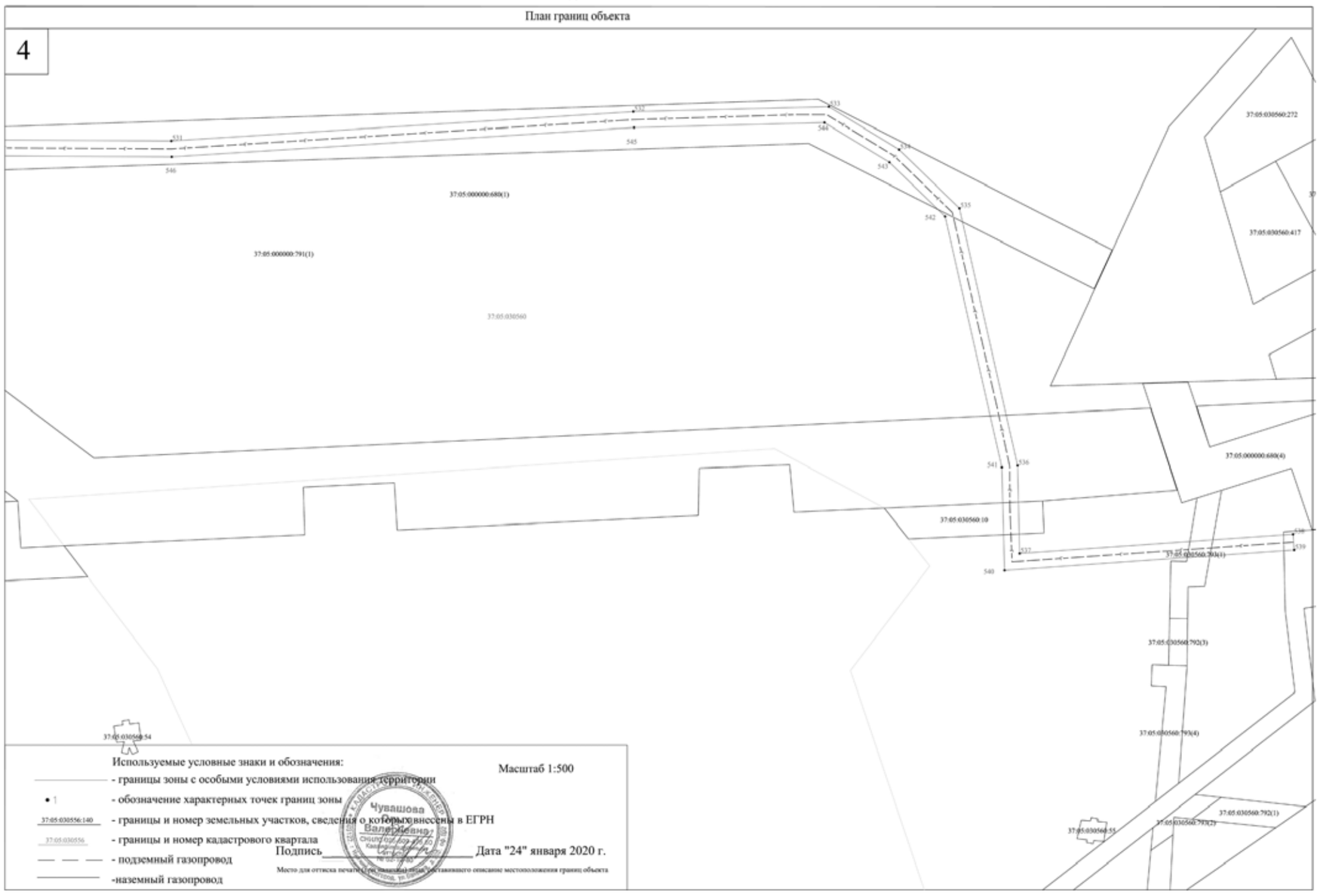

(Окончание на стр. B10)

Официальные материалы публикуются в полном соответствии с их электронными версиями. Стилистика и пунктуация оригинала сохранены.

(Окончание. Начало на стр. B7, B8, B9)

Текстовое описание местоположения границ населенных пунктов, территориальных зон, особо охраняемых природных территорий, зон с особыми условиями использования территорий

Прохождение границы		Описание прохождения границы
от точки	до точки	
1	2	3
1	2	-
2	3	-
3	4	-
4	5	-
5	6	-
6	7	-
7	8	-
8	9	-
9	10	-
10	11	-
11	12	-
12	13	-
13	14	-
14	15	-
15	16	-
16	17	-
17	18	-
18	19	-
19	20	-
20	21	-
21	22	-
22	23	-
23	24	-
24	25	-
25	26	-
26	27	-
27	28	-
28	29	-
29	30	-
30	31	-
31	32	-
32	33	-
33	34	-
34	35	-
35	36	-
36	37	-

Текстовое описание местоположения границ населенных пунктов, территориальных зон, особо охраняемых природных территорий, зон с особыми условиями использования территорий

Прохождение границы		Описание прохождения границы
от точки	до точки	
1	2	3
37	38	-
38	39	-
39	40	-
40	41	-
41	42	-
42	43	-
43	44	-
44	45	-
45	46	-
46	47	-
47	48	-
48	49	-
49	50	-
50	51	-
51	52	-
52	53	-
53	54	-
54	55	-
55	56	-
56	57	-
57	58	-
58	59	-
59	60	-
60	61	-
61	62	-
62	63	-
63	64	-
64	65	-
65	66	-
66	67	-
67	68	-
68	69	-
69	70	-
70	71	-
71	72	-
72	73	-

Текстовое описание местоположения границ населенных пунктов, территориальных зон, особо охраняемых природных территорий, зон с особыми условиями использования территорий

Прохождение границы		Описание прохождения границы
от точки	до точки	
1	2	3
73	74	-
74	75	-
75	76	-
76	77	-
77	78	-
78	79	-
79	80	-
80	81	-
81	82	-
82	83	-
83	84	-
84	85	-
85	86	-
86	87	-
87	88	-
88	89	-
89	90	-
90	91	-
91	92	-
92	93	-
93	94	-
94	95	-
95	96	-
96	97	-
97	98	-
98	99	-
99	100	-
100	101	-
101	102	-
102	103	-
103	104	-
104	105	-
105	106	-
106	107	-
107	108	-
108	109	-

Текстовое описание местоположения границ населенных пунктов, территориальных зон, особо охраняемых природных территорий, зон с особыми условиями использования территорий

Прохождение границы		Описание прохождения границы
от точки	до точки	
1	2	3
109	110	-
110	111	-
111	112	-
112	113	-
113	114	-
114	115	-
115	116	-
116	117	-
117	118	-
118	119	-
119	120	-
120	121	-
121	122	-
122	123	-
123	124	-
124	125	-
125	126	-
126	127	-
127	128	-
128	129	-
129	130	-
130	131	-
131	132	-
132	133	-
133	134	-
134	135	-
135	136	-
136	137	-
137	138	-
138	139	-
139	140	-
140	141	-
141	142	-
142	143	-
143	144	-
144	145	-

Текстовое описание местоположения границ населенных пунктов, территориальных зон, особо охраняемых природных территорий, зон с особыми условиями использования территорий

Прохождение границы		Описание прохождения границы
от точки	до точки	
1	2	3
145	146	-
146	147	-
147	148	-
148	149	-
149	150	-
150	151	-
151	152	-
152	153	-
153	154	-
154	155	-
155	156	-
156	157	-
157	158	-
158	159	-
159	160	-
160	161	-
161	162	-
162	163	-
163	164	-
164	165	-
165	166	-
166	167	-
167	168	-
168	169	-
169	170	-
170	171	-
171	172	-
172	173	-
173	174	-
174	175	-
175	176	-
176	177	-
177	178	-
178	179	-
179	180	-
180	181	-

Текстовое описание местоположения границ населенных пунктов, территориальных зон, особо охраняемых природных территорий, зон с особыми условиями использования территорий

Прохождение границы		Описание прохождения границы
от точки	до точки	
1	2	3
181	182	-
182	183	-
183	184	-
184	185	-
185	186	-
186	187	-
187	188	-
188	189	-
189	190	-
190	191	-
191	192	-
192	193	-
193	194	-
194	195	-
195	196	-
196	197	-
197	198	-
198	199	-
199	200	-
200	201	-
201	202	-
202	203	-
203	204	-
204	205	-
205	206	-
206	207	-
207	208	-
208	209	-
209	210	-
210	211	-
211	212	-
212	213	-
213	214	-
214	215	-
215	216	-
216	217	-

Текстовое описание местоположения границ населенных пунктов, территориальных зон, особо охраняемых природных территорий, зон с особыми условиями использования территорий

Прохождение границы		Описание прохождения границы
от точки	до точки	
1	2	3
217	218	-
218	219	-
219	220	-
220	221	-
221	222	-
222	223	-
223	224	-
224	225	-
225	226	-
226	227	-
227	228	-
228	229	-
229	230	-
230	231	-
231	232	-
232	233	-
233	234	-
234	235	-
235	236	-
236	237	-
237	238	-
238	239	-
239	240	-
240	241	-
241	242	-
242	243	-
243	244	-
244	245	-
245	246	-
246	247	-
247	248	-
248	249	-
249	250	-
250	251	-
251	252	-
252	253	-

Текстовое описание местоположения границ населенных пунктов, территориальных зон, особо охраняемых природных территорий, зон с особыми условиями использования территорий

Прохождение границы		Описание прохождения границы
от точки	до точки	
1	2	3
253	254	-
254	255	-
255	256	-
256	257	-
257	258	-
258	259	-
259	260	-
260	261	-
261	262	-
262	263	-
263	264	-
264	265	-
265	266	-
266	267	-
267	268	-
268	269	-
269	270	-
270	271	-
271	272	-
272	273	-
273	274	-
274	275	-
275	276	-
276	277	-
277	278	-
278	279	-
279	280	-
280	281	-
281	282	-
282	283	-
283	284	-
284	285	-
285	286	-
286	287	-
287	288	-
288	289	-

Текстовое описание местоположения границ населенных пунктов, территориальных зон, особо охраняемых природных территорий, зон с особыми условиями использования территорий

Прохождение границы		Описание прохождения границы
от точки	до точки	
1	2	3
289	290	-
290	291	-
291	292	-
292	293	-
293	294	-
294	295	-
295	296	-
296	297	-
297	298	-
298	299	-
299	300	-
300	301	-
301	302	-
302	303	-
303	304	-
304	305	-
305	306	-
306	307	-
307	308	-
308	309	-
309	310	-
310	311	-
311	312	-
312	313	-
313	314	-
314	315	-
315	316	-
316	317	-
317	318	-
318	319	-
319	320	-
320	321	-
321	322	-
322	323	-
323	324	-
324	325	-

Текстовое описание местоположения границ населенных пунктов, территориальных зон, особо охраняемых природных территорий, зон с особыми условиями использования территорий

Прохождение границы		Описание прохождения границы
от точки	до точки	
1	2	3
325	326	-
326	327	-
327	328	-
328	329	-
329	330	-
330	331	-
331	332	-
332	333	-
333	334	-
334	335	-
335	336	-
336	337	-
337	338	-
338	339	-
339	340	-
340	341	-
341	342	-
342	343	-
343	344	-
344	345	-
345	346	-
346	347	-
347	348	-
348	349	-
349	350	-
350	351	-
351	352	-
352	353	-
353	354	-
354	355	-
355	356	-
356	357	-
357	358	-
358	359	-
359	360	-
360	361	-

Текстовое описание местоположения границ населенных пунктов, территориальных зон, особо охраняемых природных территорий, зон с особыми условиями использования территорий

Прохождение границы		Описание прохождения границы
от точки	до точки	
1	2	3
361	362	-
362	363	-
363	364	-
364	365	-
365	366	-
366	367	-
367	368	-
368	369	-
369	370	-
370	371	-
371	372	-
372	373	-
373	374	-
374	375	-
375	376	-
376	377	-
377	378	-
378	379	-
379	380	-
380	381	-
381	382	-
382	383	-
383	384	-
384	385	-
385	386	-
386	387	-
387	388	-
388	389	-
389	390	-
390	391	-
391	392	-
392	393	-
393	394	-
394	395	-
395	396	-
396	397	-

Текстовое описание местоположения границ населенных пунктов, территориальных зон, особо охраняемых природных территорий, зон с особыми условиями использования территорий

Прохождение границы		Описание прохождения границы
от точки	до точки	
1	2	3
397	398	-
398	399	-
399	400	-
400	401	-
401	402	-
402	403	-
403	404	-
404	405	-
405	406	-
406	407	-
407	408	-
408	409	-
409	410	-
410	411	-
411	412	-
412	413	-
413	414	-
414	415	-
415	416	-
416	417	-
417	418	-
418	419	-
419	420	-
420	421	-
421	422	-
422	423	-
423	424	-
424	425	-
425	426	-
426	427	-
427	428	-
428	429	-
429	430	-
430	431	-
431	432	-
432	433	-

Текстовое описание местоположения границ населенных пунктов, территориальных зон, особо охраняемых природных территорий, зон с особыми условиями использования территорий

Прохождение границы		Описание прохождения границы
от точки	до точки	
1	2	3
433	434	-
434	435	-
435	436	-
436	437	-
437	438	-
438	439	-
439	440	-
440	441	-
441	442	-
442	443	-
443	444	-
444	445	-
445	446	-
446	447	-
447	448	-
448	449	-
449	450	-
450	451	-
451	452	-
452	453	-
453	454	-
454	455	-
455	456	-
456	457	-
457	458	-
458	459	-
459	460	-
460	461	-
461	462	-
462	463	-
463	464	-
464	465	-
465	466	-
466	467	-
467	468	-
468	469	-

Текстовое описание местоположения границ населенных пунктов, территориальных зон, особо охраняемых природных территорий, зон с особыми условиями использования территорий

Прохождение границы		Описание прохождения границы
от точки	до точки	
1	2	3
469	470	-
470	471	-
471	472	-
472	473	-
473	474	-
474	475	-
475	476	-
476	477	-
477	478	-
478	479	-
479	480	-
480	481	-
481	482	-
482	483	-
483	484	-
484	485	-
485	486	-
486	487	-
487	488	-
488	489	-
489	490	-
490	491	-
491	492	-
492	493	-
493	494	-
494	495	-
495	496	-
496	497	-
497	498	-
498	499	-
499	500	-
500	501	-
501	502	-
502	503	-
503	504	-
504	505	-

Текстовое описание местоположения границ населенных пунктов, территориальных зон, особо охраняемых природных территорий, зон с особыми условиями использования территорий

Прохождение границы		Описание прохождения границы
от точки	до точки	
1	2	3
505	506	-
506	507	-
507	508	-
508	509	-
509	510	-
510	511	-
511	512	-
512	513	-
513	514	-
514	515	-
515	516	-
516	517	-
517	518	-
518	519	-
519	520	-
520	521	-
521	522	-
522	523	-
523	524	-
524	525	-
525	526	-
526	527	-
527	528	-
528	529	-
529	530	-
530	531	-
531	532	-
532	533	-
533	534	-
534	535	-
535	536	-
536	537	-
537	538	-
538	539	-
539	540	-
540	541	-

Текстовое описание местоположения границ населенных пунктов, территориальных зон, особо охраняемых природных территорий, зон с особыми условиями использования территорий

Прохождение границы		Описание прохождения границы
от точки	до точки	
1	2	3
541	542	-
542	543	-
543	544	-
544	545	-
545	546	-
546	547	-
547	548	-
548	549	-
549	550	-
550	551	-
551	552	-
552	553	-
553	554	-
554	555	-
555	556	-
556	557	-
557	558	-
558	559	-
559	560	-
560	561	-
561	562	-
562	563	-
563	564	-
564	565	-
565	566	-
566	567	-
567	568	-
568	569	-
569	570	-
570	571	-
571	572	-
572	573	-
573	574	-
574	575	-
575	576	-
576	577	-

Текстовое описание местоположения границ населенных пунктов, территориальных зон, особо охраняемых природных территорий, зон с особыми условиями использования территорий

Прохождение границы		Описание прохождения границы
от точки	до точки	
1	2	3
577	1	-

ДЕПАРТАМЕНТ УПРАВЛЕНИЯ ИМУЩЕСТВОМ ИВАНОВСКОЙ ОБЛАСТИ
Р А С П О Р Я Ж Е Н И Е

от 31.03. 2020 № 87

г. Иваново

Об установлении зоны с особыми условиями использования территории

В соответствии с Гражданским кодексом Российской Федерации, Земельным кодексом Российской Федерации, Федеральным законом от 13.07.2015 № 218-ФЗ "О государственной регистрации недвижимости", Федеральным законом от 24.07.2007 № 221-ФЗ "О кадастровой деятельности", Федеральным законом от 31.03.1999 № 69-ФЗ "О газоснабжении в Российской Федерации", Правилами охраны газораспределительных сетей, утвержденными постановлением Правительства Российской Федерации от 20.11.2000 № 878, Постановлением Правительства РФ от 31.12.2015 № 1532 "Об утверждении Правил предоставления документов, направляемых или предоставляемых в соответствии с частями 1, 3 – 13, 15, 15.1 статьи 32 Федерального закона "О государственной регистрации недвижимости" в федеральный орган исполнительной власти (его территориальные органы), уполномоченный Правительством Российской Федерации на осуществление государственного кадастрового учета, государственной регистрации прав, ведение Единого государственного реестра недвижимости и предоставление сведений, содержащихся в Едином государственном реестре недвижимости", Положением о Департаменте управления имуществом Ивановской области, утвержденным постановлением Правительства Ивановской области от 08.02.2013 № 31-п, на основании обращения АО "Газпром газораспределение Иваново" от 28.02.2020 № ДЩ-10-09/526, зарегистрированного в Департаменте 03.03.2020 за № ДУИ-683-20:

1. Установить зону с особыми условиями использования территории (охранную зону газораспределительной сети) в отношении объекта: Реконструкция газопровода низкого давления от ул. 2 Санаторная до ул. Кирпичная в г.о. Кохма Ивановской области, назначение: Газоснабжение. Наружные газопроводы, протяженность 198 м, кадастровый номер 37:29:000000:277; адрес: Российская Федерация, Ивановская область, г. Кохма, от ул. 2-я Санаторная до ул. Кирпичная (далее – Объект).

2. Границы зоны с особыми условиями использования территории устанавливаются на основании описания местоположения границ зоны с особыми условиями использования территории Объекта, выполненного кадастровым инженером О. В. Чувашовой 24.01.2020 (прилагается).

3. На земельные участки в границах зоны с особыми условиями использования территории наложить ограничения (обременения), предусмотренные пунктами 14, 15, 16 Правил охраны газораспределительных сетей, утвержденных постановлением Правительства Российской Федерации от 20.11.2000 № 878.

4. Зона с особыми условиями использования территории устанавливается на период эксплуатации Объекта.

5. Обязанность акционерного общества "Газпром газораспределение Иваново" (ИНН 3730006498; ОГРН 1023700530611; КПП 370201001; место нахождения юридического лица 153020, Ивановская область, город Иваново, улица Окуловой, 59), являющегося правообладателем Объекта, по возмещению убытков лицам, указанным в статье 57.1 Земельного кодекса Российской Федерации, наступает со дня внесения сведений о зоне с особыми условиями использования территории Объекта в Единый государственный реестр недвижимости.

6. Кадастровому инженеру О. В. Чувашовой в срок не более 3 рабочих дней с даты подписания настоящего распоряжения представить в Департамент описание местоположения границ зоны с особыми условиями использования территории в форме электронного документа, заверенного усиленной квалифицированной электронной подписью кадастрового инженера, оформленного в соответствии с требованиями законодательства Российской Федерации.

7. Отделу земельной политики не позднее пяти рабочих дней с даты подписания настоящего распоряжения направить настоящее распоряжение:
- в Администрацию городского округа Кохма Ивановской области;
- в БУ "Ивановские газеты" для официального опубликования в информационном издании "Ивановская газета".

8. Настоящее распоряжение вступает в силу с даты официального опубликования.

Начальник Департамента управления имуществом Ивановской области **С. Ю. Рощин**

ОПИСАНИЕ МЕСТОПОЛОЖЕНИЯ ГРАНИЦ
Охранная зона объекта газоснабжения:" Реконструкция газопровода низкого давления от ул. 2 Санаторная до ул. Кирпичная в г.о. Кохма Ивановской области"
(наименование объекта, местоположение границ которого описано (далее - объект))

Раздел 1

Сведения об объекте

№ п/п	Характеристики объекта	Описание характеристик
1	2	3
1.	Местоположение объекта	Ивановская область, район Ивановский, город Кохма
2.	Площадь объекта +/- величина погрешности определения площади (Р +/- Дельта Р)	985 +/- 11 м²
3.	Иные характеристики объекта	Ограничения установлены Постановлением Правительства РФ от 20 ноября 2000 г. №878 "Об утверждении Правил охраны газораспределительных сетей" с изменениями и дополнениями от 22 декабря 2011 г., 17 мая 2016 г.

Раздел 2

Сведения о местоположении границ объекта

1. Система координат Кохма

2. Сведения о характерных точках границ объекта

Обозначение характерных точек границ	Координаты, м X	Координаты, м Y	Метод определения координат характерной точки	Средняя квадратическая погрешность положения характерной точки (Mt), м	Описание обозначения точки на местности (при наличии)
1	2	3	4	5	6
1	-6753.44	7944.38	Картометрический метод	0.10	-
2	-6758.27	7947.05	Картометрический метод	0.10	-
3	-6771.43	7921.72	Картометрический метод	0.10	-
4	-6806.39	7932.94	Картометрический метод	0.10	-
5	-6811.15	7922.16	Картометрический метод	0.10	-
6	-6816.62	7898.06	Картометрический метод	0.10	-
7	-6821.25	7882.92	Картометрический метод	0.10	-
8	-6836.55	7859.86	Картометрический метод	0.10	-
9	-6843.85	7848.55	Картометрический метод	0.10	-
10	-6860.04	7857.75	Картометрический метод	0.10	-
11	-6865.84	7861.17	Картометрический метод	0.10	-
12	-6864.59	7862.98	Картометрический метод	0.10	-
13	-6868.70	7865.82	Картометрический метод	0.10	-
14	-6873.01	7859.59	Картометрический метод	0.10	-
15	-6862.55	7853.43	Картометрический метод	0.10	-
16	-6842.21	7841.86	Картометрический метод	0.10	-
17	-6832.37	7857.12	Картометрический метод	0.10	-
18	-6816.68	7880.77	Картометрический метод	0.10	-
19	-6811.78	7896.78	Картометрический метод	0.10	-
20	-6806.38	7920.58	Картометрический метод	0.10	-
21	-6803.64	7926.81	Картометрический метод	0.10	-
22	-6768.93	7915.66	Картометрический метод	0.10	-
23	-6756.20	7940.19	Картометрический метод	0.10	-
24	-6755.86	7940.00	Картометрический метод	0.10	-
1	-6753.44	7944.38	Картометрический метод	0.10	-

3. Сведения о характерных точках части (частей) границы объекта

Обозначение характерных точек части границы	Координаты, м X	Координаты, м Y	Метод определения координат характерной точки	Средняя квадратическая погрешность положения характерной точки (Mt), м	Описание обозначения точки на местности (при наличии)
1	2	3	4	5	6
-	-	-	-	-	-

Раздел 3

Сведения о местоположении измененных (уточненных) границ объекта

1. Система координат -

2. Сведения о характерных точках границ объекта

Обозначение характерных точек границ	Существующие координаты, м X	Существующие координаты, м Y	Измененные (уточненные) координаты, м X	Измененные (уточненные) координаты, м Y	Метод определения координат характерной точки	Средняя квадратическая погрешность положения характерной точки (Mt), м	Описание обозначения точки на местности (при наличии)
1	2	3	4	5	6	7	8
-	-	-	-	-	-	-	

3. Сведения о характерных точках части (частей) границы объекта

Обозначение характерных точек части границы	Существующие координаты, м X	Существующие координаты, м Y	Измененные (уточненные) координаты, м X	Измененные (уточненные) координаты, м Y	Метод определения координат характерной точки	Средняя квадратическая погрешность положения характерной точки (Mt), м	Описание обозначения точки на местности (при наличии)
1	2	3	4	5	6	7	8
-	-	-	-	-	-	-	

Текстовое описание местоположения границ населенных пунктов, территориальных зон, особо охраняемых природных территорий, зон с особыми условиями использования территорий

Прохождение границы от точки	Прохождение границы до точки	Описание прохождения границы
1	2	3
1	2	-
2	3	-
3	4	-
4	5	-
5	6	-
6	7	-
7	8	-
8	9	-
9	10	-
10	11	-
11	12	-
12	13	-
13	14	-
14	15	-
15	16	-
16	17	-
17	18	-
18	19	-
19	20	-
20	21	-
21	22	-
22	23	-
23	24	-
24	1	-

Раздел 4

План границ объекта

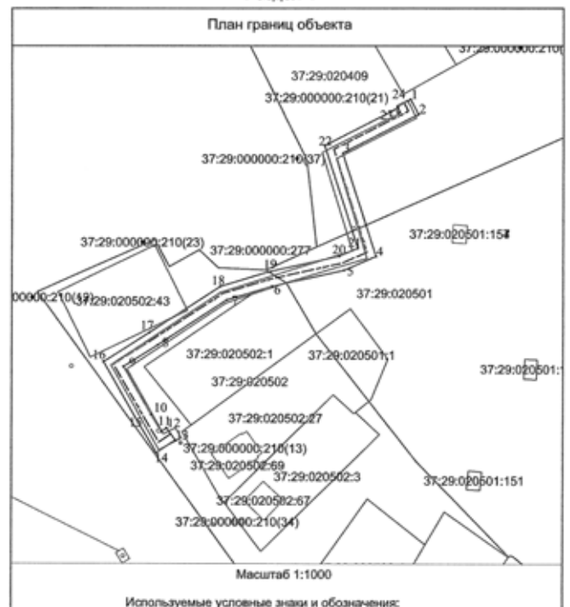

Масштаб 1:1000

Используемые условные знаки и обозначения:
- границы зоны с особыми условиями использования территории
• 1 - обозначение характерных точек границ зоны
37:29:020502:151 - границы и номер земельных участков, сведения о которых внесены в ЕГРН
37:29:020502 - границы и номер кадастрового квартала
- подземный газопровод
37:29:020502:67 - граница и номер объекта капитального строительства

Подпись Дата "24" января 2020 г.

Место для оттиска печати (при наличии) лица, составившего описание местоположения границ объекта

Текстовое описание местоположения границ населенных пунктов, территориальных зон, особо охраняемых природных территорий, зон с особыми условиями использования территорий

Прохождение границы от точки	Прохождение границы до точки	Описание прохождения границы
1	2	3
15	16	-
16	17	-
17	18	-
18	19	-
19	20	-
20	21	-
21	22	-
22	23	-
23	24	-
24	1	-

ДЕПАРТАМЕНТ УПРАВЛЕНИЯ ИМУЩЕСТВОМ ИВАНОВСКОЙ ОБЛАСТИ
Р А С П О Р Я Ж Е Н И Е

от 31.03.2020 № 88

г. Иваново

Об установлении зоны с особыми условиями использования территории

В соответствии с Гражданским кодексом Российской Федерации, Земельным кодексом Российской Федерации, Федеральным законом от 13.07.2015 № 218-ФЗ "О государственной регистрации недвижимости", Федеральным законом от 24.07.2007 № 221-ФЗ "О кадастровой деятельности", Федеральным законом от 31.03.1999 № 69-ФЗ "О газоснабжении в Российской Федерации", Правилами охраны газораспределительных сетей, утвержденными постановлением Правительства Российской Федерации от 20.11.2000 № 878, Постановлением Правительства РФ от 31.12.2015 № 1532 "Об утверждении Правил предоставления документов, направляемых или предоставляемых в соответствии с частями 1, 3 – 13, 15, 15.1 статьи 32 Федерального закона "О государственной регистрации недвижимости" в федеральный орган исполнительной власти (его территориальные органы), уполномоченный Правительством Российской Федерации на осуществление государственного кадастрового учета, государственной регистрации прав, ведение Единого государственного реестра недвижимости и предоставление сведений, содержащихся в Едином государственном реестре недвижимости", Положением о Департаменте управления имуществом Ивановской области, утвержденным постановлением Правительства Ивановской области от 08.02.2013 № 31-п, на основании обращения АО "Газпром газораспределение Иваново" от 27.02.2020 № ДЩ-10-09/513, зарегистрированного в Департаменте 03.03.2020 за № ДУИ-687-20:

1. Установить зону с особыми условиями использования территории (охранную зону газораспределительной сети) в отношении объекта: Технологическая сеть газопроводов для газоснабжения потребителей кооперативов Малый и Линейный городского округа Тейково Ивановской области, назначение: 7.7. Сооружения трубопроводного транспорта, протяженность 187 м, кадастровый номер 37:26:000000:425; адрес: Российская Федерация, Ивановская область, городской округ Тейково, улицы: Лежневская, Василевская, Кооперативная, 1-я Гористая, проезд Кохозный (далее – Объект).

2. Границы зоны с особыми условиями использования территории устанавливаются на основании описания местоположения границ зоны с особыми условиями использования территории Объекта, выполненного кадастровым инженером О.А. Умниковой 11.02.2020 (прилагается).

3. На земельные участки в границах зоны с особыми условиями использования территории наложить ограничения (обременения), предусмотренные пунктами 14, 15, 16 Правил охраны газораспределительных сетей, утвержденных постановлением Правительства Российской Федерации от 20.11.2000 № 878.

4. Зона с особыми условиями использования территории устанавливается на период эксплуатации Объекта.

5. Обязанность акционерного общества "Газпром газораспределение Иваново" (ИНН 3730006498; ОГРН 1023700530611; КПП 370201001; место нахождения юридического лица 153020, Ивановская область, город Иваново, улица Окуловой, 59), являющегося правообладателем Объекта, по возмещению убытков лицам, указанным в статье 57.1 Земельного кодекса Российской Федерации, наступает со дня внесения сведений о зоне с особыми условиями использования территории Объекта в Единый государственный реестр недвижимости.

6. Кадастровому инженеру О. А. Умниковой в срок не более 3 рабочих дней с даты подписания настоящего распоряжения представить в Департамент описание местоположения границ зоны с особыми условиями использования территории в форме электронного документа, заверенного усиленной квалифицированной электронной подписью кадастрового инженера, оформленного в соответствии с требованиями законодательства Российской Федерации.

7. Отделу земельной политики не позднее пяти рабочих дней с даты подписания настоящего распоряжения направить настоящее распоряжение:
- в Администрацию городского округа Тейково Ивановской области;
- в БУ "Ивановские газеты" для официального опубликования в информационном издании "Ивановская газета".

8. Настоящее распоряжение вступает в силу с даты официального опубликования.

Начальник Департамента управления имуществом Ивановской области **С. Ю. Рощин**

ОПИСАНИЕ МЕСТОПОЛОЖЕНИЯ ГРАНИЦ
Охранная зона газораспределительной сети: Технологическая сеть газопроводов для газоснабжения потребителей кооперативов Малый и Линейный городского округа Тейково Ивановской области
(наименование объекта местоположение границ, которого описано (далее - объект))

Сведения об объекте

N п/п	Характеристики объекта	Описание характеристик
1	2	3
1	Местоположение объекта	Российская Федерация, Ивановская область, городской округ Тейково, улицы: Лежневская, Василевская, Кооперативная, 1-я Гористая, проезд Колхозный
2	Площадь объекта +/- величина погрешности определения площади (Р +/- Дельта Р), кв. м.	674 ± 4
3	Иные характеристики объекта	1. Для газораспределительных сетей устанавливаются следующие охранные зоны:- вдоль трасс наружных газопроводов - в виде территории, ограниченной условными линиями, проходящими на расстоянии 2 метров с каждой стороны газопровода; - вокруг отдельно стоящих газорегуляторных пунктов - в виде территории, ограниченной замкнутой линией, проведенной на расстоянии 10 метров от границ этих объектов 2. Использование земель в охранной зоне газораспределительных сетей в установленном правилами порядке (п. 14-16 Постановления Правительства РФ от 20.11.2000 г. № 878 «Об утверждении правил охраны газораспределительных сетей»)

ОПИСАНИЕ МЕСТОПОЛОЖЕНИЯ ГРАНИЦ
Охранная зона газораспределительной сети: Технологическая сеть газопроводов для газоснабжения потребителей кооперативов Малый и Линейный городского округа Тейково Ивановской области
(наименование объекта)

Сведения о местоположении границ объекта

1. Система координат Тейково

2. Сведения о характерных точках

Обозначение характерных точек границ	Координаты, м X	Координаты, м Y	Метод определения координат характерной точки	Средняя квадратическая погрешность положения характерной точки (Mt), м	Описание обозначения точки на местности (при наличии)
1	2	3	4	5	6
1	13027.86	15396.70	Аналитический	0.1	-
2	13026.63	15400.51	Аналитический	0.1	-
3	13023.98	15399.77	Аналитический	0.1	-
4	13015.54	15424.58	Аналитический	0.1	-
5	13011.61	15423.64	Аналитический	0.1	-
6	13021.40	15394.91	Аналитический	0.1	-
1	13027.86	15396.70	Аналитический	0.1	-
7	12156.85	15725.07	Аналитический	0.1	-
8	12156.17	15729.01	Аналитический	0.1	-
9	12142.14	15726.47	Аналитический	0.1	-
10	12130.36	15726.45	Аналитический	0.1	-
11	12126.74	15726.55	Аналитический	0.1	-
12	12126.69	15725.09	Аналитический	0.1	-
13	12124.69	15725.13	Аналитический	0.1	-
14	12124.48	15722.43	Аналитический	0.1	-
15	12130.50	15722.45	Аналитический	0.1	-
16	12142.50	15722.47	Аналитический	0.1	-
7	12156.85	15725.07	Аналитический	0.1	-
17	12077.57	15718.68	Аналитический	0.1	-
18	12077.85	15722.68	Аналитический	0.1	-
19	12066.72	15723.44	Аналитический	0.1	-
20	12056.54	15724.15	Аналитический	0.1	-
21	12056.26	15720.15	Аналитический	0.1	-
22	12066.44	15719.44	Аналитический	0.1	-
17	12077.57	15718.68	Аналитический	0.1	-

ОПИСАНИЕ МЕСТОПОЛОЖЕНИЯ ГРАНИЦ
Охранная зона газораспределительной сети: Технологическая сеть газопроводов для газоснабжения потребителей кооперативов Малый и Линейный городского округа Тейково Ивановской области
(наименование объекта)

Сведения о местоположении границ объекта

1	2	3	4	5	6
23	11936.44	15685.41	Аналитический	0.1	-
24	11937.67	15693.31	Аналитический	0.1	-
25	11942.37	15723.31	Аналитический	0.1	-
26	11942.65	15725.90	Аналитический	0.1	-
27	11938.04	15727.45	Аналитический	0.1	-
28	11930.54	15729.76	Аналитический	0.1	-
29	11930.59	15729.75	Аналитический	0.1	-
30	11931.05	15731.63	Аналитический	0.1	-
31	11922.82	15733.84	Аналитический	0.1	-
32	11915.18	15735.95	Аналитический	0.1	-
33	11914.04	15732.11	Аналитический	0.1	-
34	11926.23	15728.79	Аналитический	0.1	-
35	11925.81	15727.10	Аналитический	0.1	-
36	11929.54	15726.49	Аналитический	0.1	-
37	11937.31	15724.54	Аналитический	0.1	-
38	11937.08	15723.56	Аналитический	0.1	-
39	11938.30	15723.15	Аналитический	0.1	-
40	11936.33	15710.65	Аналитический	0.1	-
41	11933.71	15693.93	Аналитический	0.1	-
42	11932.48	15686.04	Аналитический	0.1	-
23	11936.44	15685.41	Аналитический	0.1	-
43	11936.46	14483.07	Аналитический	0.1	-
44	11937.68	14487.72	Аналитический	0.1	-
45	11937.21	14495.54	Аналитический	0.1	-
46	11935.13	14495.12	Аналитический	0.1	-
47	11934.87	14497.17	Аналитический	0.1	-
48	11930.91	14496.65	Аналитический	0.1	-
49	11931.77	14490.36	Аналитический	0.1	-
50	11933.47	14490.70	Аналитический	0.1	-
51	11933.64	14488.10	Аналитический	0.1	-
52	11932.60	14484.11	Аналитический	0.1	-
43	11936.46	14483.07	Аналитический	0.1	-

ОПИСАНИЕ МЕСТОПОЛОЖЕНИЯ ГРАНИЦ
Охранная зона газораспределительной сети: Технологическая сеть газопроводов для газоснабжения потребителей кооперативов Малый и Линейный городского округа Тейково Ивановской области
(наименование объекта)

Сведения о местоположении границ объекта

3. Сведения о характерных точках части (частей) границы объекта

Обозначение характерных точек части границы	Координаты, м X	Координаты, м Y	Метод определения координат характерной точки	Средняя квадратическая погрешность положения характерной точки	Описание обозначения точки на местности (при наличии)
1	2	3	4	5	6
-	-	-	-	-	-

ОПИСАНИЕ МЕСТОПОЛОЖЕНИЯ ГРАНИЦ
Охранная зона газораспределительной сети: Технологическая сеть газопроводов для газоснабжения потребителей кооперативов Малый и Линейный городского округа Тейково Ивановской области
(наименование объекта)

Сведения о местоположении измененных (уточненных) границ объекта

1. Система координат -

2. Сведения о характерных точках границ объекта

Обозначение характерных точек границ	Существующие координаты, м X	Существующие координаты, м Y	Измененные (уточненные) координаты, м X	Измененные (уточненные) координаты, м Y	Метод определения координат характерной точки	Средняя квадратическая погрешность положения характерной точки (Mt), м	Описание обозначения точки на местности (при наличии)
1	2	3	4	5	6	7	8
-	-	-	-	-	-	-	-

3. Сведения о характерных точках части (частей) границы объекта

-	-	-	-	-	-	-	-

ОПИСАНИЕ МЕСТОПОЛОЖЕНИЯ ГРАНИЦ
Охранная зона газораспределительной сети: Технологическая сеть газопроводов для газоснабжения потребителей кооперативов Малый и Линейный городского округа Тейково Ивановской области
(наименование объекта)

План границ объекта

Лист 1

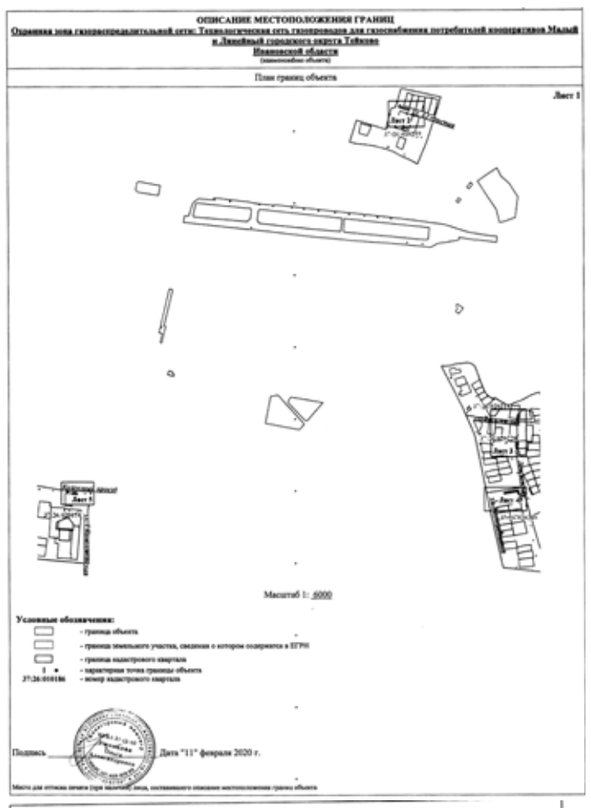

Масштаб 1: 6000

Условные обозначения:
- граница объекта
- граница земельного участка, сведения о котором содержатся в ЕГРН
- граница кадастрового квартала
1 • - характерная точка границы объекта
37:26:010186 - номер кадастрового квартала

Подпись Дата "11" февраля 2020 г.

Место для оттиска печати (при наличии) лица, составившего описание местоположения границ объекта

ОПИСАНИЕ МЕСТОПОЛОЖЕНИЯ ГРАНИЦ
Охранная зона газораспределительной сети: Технологическая сеть газопроводов для газоснабжения потребителей кооперативов Малый и Линейный городского округа Тейково Ивановской области
(наименование объекта)

План границ объекта

Лист 3

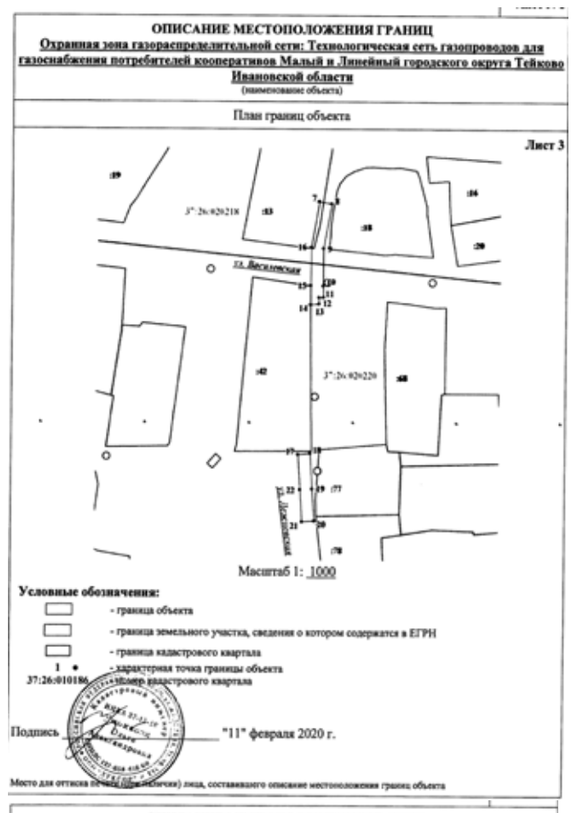

Масштаб 1: 1000

Условные обозначения:
- граница объекта
- граница земельного участка, сведения о котором содержатся в ЕГРН
- граница кадастрового квартала
1 • - характерная точка границы объекта
37:26:010186 - номер кадастрового квартала

Подпись "11" февраля 2020 г.

Место для оттиска печати (при наличии) лица, составившего описание местоположения границ объекта

ОПИСАНИЕ МЕСТОПОЛОЖЕНИЯ ГРАНИЦ
Охранная зона газораспределительной сети: Технологическая сеть газопроводов для газоснабжения потребителей кооперативов Малый и Линейный городского округа Тейково Ивановской области
(наименование объекта)

План границ объекта

Лист 2

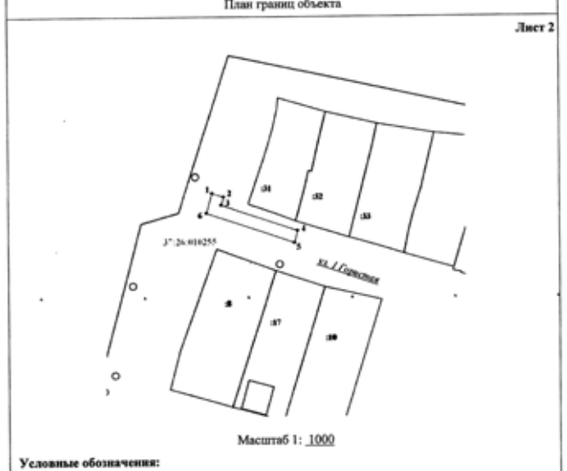

Масштаб 1: 1000

Условные обозначения:
- граница объекта
- граница земельного участка, сведения о котором содержатся в ЕГРН
- граница кадастрового квартала
1 • - характерная точка границы объекта
37:26:010186 - номер кадастрового квартала

Подпись "11" февраля 2020 г.

Место для оттиска печати (при наличии) лица, составившего описание местоположения границ объекта

ОПИСАНИЕ МЕСТОПОЛОЖЕНИЯ ГРАНИЦ
Охранная зона газораспределительной сети: Технологическая сеть газопроводов для газоснабжения потребителей кооперативов Малый и Линейный городского округа Тейково Ивановской области
(наименование объекта)

План границ объекта

Лист 4

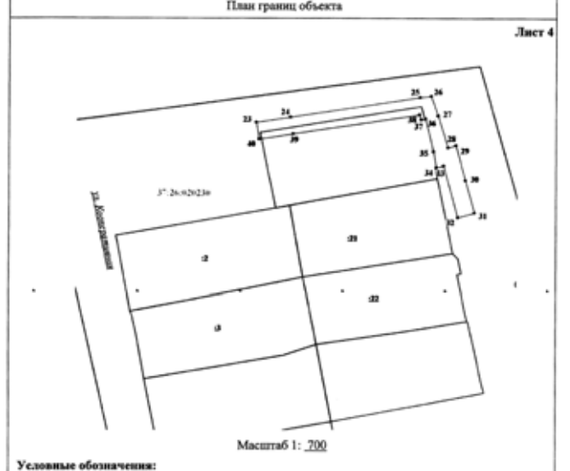

Масштаб 1: 700

Условные обозначения:
- граница объекта
- граница земельного участка, сведения о котором содержатся в ЕГРН
- граница кадастрового квартала
1 • - характерная точка границы объекта
37:26:010186 - номер кадастрового квартала

Подпись "11" февраля 2020 г.

Место для оттиска печати (при наличии) лица, составившего описание местоположения границ объекта

ОПИСАНИЕ МЕСТОПОЛОЖЕНИЯ ГРАНИЦ
Охранная зона газораспределительной сети: Технологическая сеть газопроводов для газоснабжения потребителей кооперативов Малый и Линейный городского округа Тейково Ивановской области
(наименование объекта)

План границ объекта

Лист 5

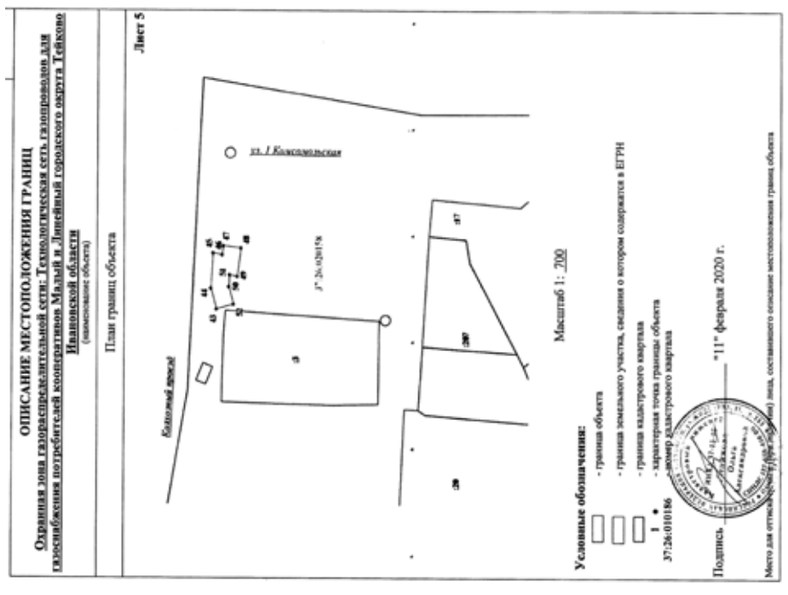

Масштаб 1: 700

Условные обозначения:
- граница объекта
- граница земельного участка, сведения о котором содержатся в ЕГРН
- граница кадастрового квартала
- характерная точка границы объекта
1 • - номер кадастрового квартала
37:26:010186

Подпись "11" февраля 2020 г.

Место для оттиска печати (при наличии) лица, составившего описание местоположения границ объекта

ДЕПАРТАМЕНТ УПРАВЛЕНИЯ ИМУЩЕСТВОМ ИВАНОВСКОЙ ОБЛАСТИ
Р А С П О Р Я Ж Е Н И Е

от 31.03. 2020 № 89

г. Иваново

Об установлении зоны с особыми условиями использования территории

В соответствии с Гражданским кодексом Российской Федерации, Земельным кодексом Российской Федерации, Федеральным законом от 13.07.2015 № 218-ФЗ "О государственной регистрации недвижимости", Федеральным законом от 24.07.2007 № 221-ФЗ "О кадастровой деятельности", Федеральным законом от 31.03.1999 № 69-ФЗ "О газоснабжении в Российской Федерации", Правилами охраны газораспределительных сетей, утвержденными постановлением Правительства Российской Федерации от 20.11.2000 № 878, Постановлением Правительства РФ от 31.12.2015 № 1532 "Об утверждении Правил предоставления документов, направляемых или предоставляемых в соответствии с частями 1, 3 – 13, 15, 15.1 статьи 32 Федерального закона "О государственной регистрации недвижимости" в федеральный орган исполнительной власти (его территориальные органы), уполномоченный Правительством Российской Федерации на осуществление государственного кадастрового учета, государственной регистрации прав, ведение Единого государственного реестра недвижимости и предоставление сведений, содержащихся в Едином государственном реестре недвижимости", Положением о Департаменте управления имуществом Ивановской области, утвержденным постановлением Правительства Ивановской области от 08.02.2013 № 31-п, на основании обращения АО "Газпром газораспределение Иваново" от 19.02.2020 № ДЩ-10-09/410, зарегистрированного в Департаменте 03.03.2020 за № ДУИ-686-20:

1. Установить зону с особыми условиями использования территории (охранную зону газораспределительной сети) в отношении объекта: газоснабжение с. Еропкино, назначение: сооружение трубопроводного транспорта, протяженность 1378 м, кадастровый номер 37:13:000000:479; адрес: Ивановская область, р-н Приволжский, с. Еропкино (далее – Объект).

2. Границы зоны с особыми условиями использования территории устанавливаются на основании описания местоположения границ зоны с особыми условиями использования территории Объекта, выполненного кадастровым инженером И.В. Медведевой 17.02.2020 (прилагается).

3. На земельные участки в границах зоны с особыми условиями использования территории наложить ограничения (обременения), предусмотренные пунктами 14, 15, 16 Правил охраны газораспределительных сетей, утвержденных постановлением Правительства Российской Федерации от 20.11.2000 № 878.

4. Зона с особыми условиями использования территории устанавливается на период эксплуатации Объекта.

5. Обязанность акционерного общества "Газпром газораспределение Иваново" (ИНН 3730006498; ОГРН 1023700530611; КПП 370201001; место нахождения юридического лица 153020, Ивановская область, город Иваново, улица Окуловой, 59), являющегося правообладателем Объекта, по возмещению убытков лицам, указанным в статье 57.1 Земельного кодекса Российской Федерации, наступает со дня внесения сведений о зоне с особыми условиями использования территории Объекта в Единый государственный реестр недвижимости.

6. Кадастровому инженеру И.В. Медведевой в срок не более 3 рабочих дней с даты подписания настоящего распоряжения представить в Департамент описание местоположения границ зоны с особыми условиями использования территории в форме электронного документа, заверенного усиленной квалифицированной электронной подписью кадастрового инженера, оформленного в соответствии с требованиями законодательства Российской Федерации.

7. Отделу земельной политики не позднее пяти рабочих дней с даты подписания настоящего распоряжения направить настоящее распоряжение:

- в Администрацию Новского сельского поселения Приволжского муниципального района Ивановской области;
- в БУ "Ивановские газеты" для официального опубликования в информационном издании "Ивановская газета".

8. Настоящее распоряжение вступает в силу с даты официального опубликования.

Начальник Департамента управления имуществом Ивановской области С. Ю. Рощин

ОПИСАНИЕ МЕСТОПОЛОЖЕНИЯ ГРАНИЦ

Охранная зона объекта: газоснабжение с. Еропкино, расположенного по адресу: Ивановская область, Приволжский район, с. Еропкино

(наименование объекта, местоположение границ которого описано (далее - объект))

Раздел 1

Сведения об объекте

№ п/п	Характеристики объекта	Описание характеристик
1	2	3
1.	Местоположение объекта	Ивановская область, район Приволжский, село Еропкино
2.	Площадь объекта +/- величина погрешности определения площади (Р +/- Дельта Р)	5918 +/- 27 м²
3.	Иные характеристики объекта	Охранная зона проходит вдоль трассы на расстоянии 2 метров с каждой стороны газопровода, вокруг отдельно стоящих газорегуляторных пунктов на расстоянии 10 метров от границ этих объектов

Раздел 2

Сведения о местоположении границ объекта

1. Система координат 1963 г.

2. Сведения о характерных точках границ объекта

Обозначение характерных точек границ	Координаты, м X	Координаты, м Y	Метод определения координат характерной точки	Средняя квадратическая погрешность положения характерной точки (Мт), м	Описание обозначения точки на местности (при наличии)
1	2	3	4	5	6
-	-	-	-	-	-

3. Сведения о характерных точках части (частей) границы объекта

Обозначение характерных точек части границы	Координаты, м X	Координаты, м Y	Метод определения координат характерной точки	Средняя квадратическая погрешность положения характерной точки (Мт), м	Описание обозначения точки на местности (при наличии)
1	2	3	4	5	6
Часть 1					
1	347147.06	240702.24	Метод спутниковых геодезических измерений (определений)	0.10	-
2	347149.05	240702.09	Метод спутниковых геодезических измерений (определений)	0.10	-
3	347151.04	240701.94	Метод спутниковых геодезических измерений (определений)	0.10	-
4	347165.19	240700.21	Метод спутниковых геодезических измерений (определений)	0.10	-
5	347164.63	240685.20	Метод спутниковых геодезических измерений (определений)	0.10	-
6	347163.68	240645.81	Метод спутниковых геодезических измерений (определений)	0.10	-
7	347181.19	240643.43	Метод спутниковых геодезических измерений (определений)	0.10	-
8	347181.40	240670.52	Метод спутниковых геодезических измерений (определений)	0.10	-
9	347192.46	240669.94	Метод спутниковых геодезических измерений (определений)	0.10	-
10	347192.36	240667.94	Метод спутниковых геодезических измерений (определений)	0.10	-
11	347192.26	240665.94	Метод спутниковых геодезических измерений (определений)	0.10	-
12	347185.36	240666.30	Метод спутниковых геодезических измерений (определений)	0.10	-
13	347185.17	240641.12	Метод спутниковых геодезических измерений (определений)	0.10	-
14	347184.81	240614.77	Метод спутниковых геодезических измерений (определений)	0.10	-
15	347193.02	240614.41	Метод спутниковых геодезических измерений (определений)	0.10	-
16	347192.93	240612.41	Метод спутниковых геодезических измерений (определений)	0.10	-
17	347192.84	240610.41	Метод спутниковых геодезических измерений (определений)	0.10	-
18	347184.75	240610.76	Метод спутниковых геодезических измерений (определений)	0.10	-
19	347184.50	240592.10	Метод спутниковых геодезических измерений (определений)	0.10	-
20	347180.09	240550.27	Метод спутниковых геодезических измерений (определений)	0.10	-
21	347184.01	240550.05	Метод спутниковых геодезических измерений (определений)	0.10	-
22	347183.99	240548.06	Метод спутниковых геодезических измерений (определений)	0.10	-
23	347187.96	240548.07	Метод спутниковых геодезических измерений (определений)	0.10	-
24	347187.96	240546.07	Метод спутниковых геодезических измерений (определений)	0.10	-
25	347187.96	240544.07	Метод спутниковых геодезических измерений (определений)	0.10	-
26	347184.02	240544.06	Метод спутниковых геодезических измерений (определений)	0.10	-
27	347184.80	240512.08	Метод спутниковых геодезических измерений (определений)	0.10	-
28	347192.71	240511.98	Метод спутниковых геодезических измерений (определений)	0.10	-
29	347192.68	240509.98	Метод спутниковых геодезических измерений (определений)	0.10	-
30	347192.65	240507.98	Метод спутниковых геодезических измерений (определений)	0.10	-
31	347184.65	240508.09	Метод спутниковых геодезических измерений (определений)	0.10	-
32	347180.01	240462.85	Метод спутниковых геодезических измерений (определений)	0.10	-
33	347163.89	240423.10	Метод спутниковых геодезических измерений (определений)	0.10	-
34	347154.71	240400.45	Метод спутниковых геодезических измерений (определений)	0.10	-
35	347128.10	240346.47	Метод спутниковых геодезических измерений (определений)	0.10	-
36	347132.28	240344.28	Метод спутниковых геодезических измерений (определений)	0.10	-
37	347102.09	240299.00	Метод спутниковых геодезических измерений (определений)	0.10	-
38	347104.36	240296.63	Метод спутниковых геодезических измерений (определений)	0.10	-
39	347102.92	240295.24	Метод спутниковых геодезических измерений (определений)	0.10	-
40	347101.48	240293.85	Метод спутниковых геодезических измерений (определений)	0.10	-
41	347099.71	240295.69	Метод спутниковых геодезических измерений (определений)	0.10	-
42	347051.21	240231.26	Метод спутниковых геодезических измерений (определений)	0.10	-
43	347185.64	240203.71	Метод спутниковых геодезических измерений (определений)	0.10	-
44	347281.38	240194.28	Метод спутниковых геодезических измерений (определений)	0.10	-
45	347280.89	240202.64	Метод спутниковых геодезических измерений (определений)	0.10	-
46	347302.68	240200.74	Метод спутниковых геодезических измерений (определений)	0.10	-
47	347303.01	240192.51	Метод спутниковых геодезических измерений (определений)	0.10	-
48	347413.50	240188.12	Метод спутниковых геодезических измерений (определений)	0.10	-
49	347449.55	240190.09	Метод спутниковых геодезических измерений (определений)	0.10	-
50	347449.66	240188.09	Метод спутниковых геодезических измерений (определений)	0.10	-
51	347449.77	240186.09	Метод спутниковых геодезических измерений (определений)	0.10	-
52	347413.52	240184.12	Метод спутниковых геодезических измерений (определений)	0.10	-
53	347303.17	240188.49	Метод спутниковых геодезических измерений (определений)	0.10	-
54	347303.52	240179.64	Метод спутниковых геодезических измерений (определений)	0.10	-
55	347282.14	240181.39	Метод спутниковых геодезических измерений (определений)	0.10	-
56	347281.62	240190.23	Метод спутниковых геодезических измерений (определений)	0.10	-
57	347185.04	240199.75	Метод спутниковых геодезических измерений (определений)	0.10	-
58	347047.17	240228.01	Метод спутниковых геодезических измерений (определений)	0.10	-
59	346979.73	240252.29	Метод спутниковых геодезических измерений (определений)	0.10	-
60	346933.77	240273.14	Метод спутниковых геодезических измерений (определений)	0.10	-
61	346931.19	240268.15	Метод спутниковых геодезических измерений (определений)	0.10	-
62	346929.41	240269.07	Метод спутниковых геодезических измерений (определений)	0.10	-
63	346927.63	240269.99	Метод спутниковых геодезических измерений (определений)	0.10	-
64	346930.29	240275.15	Метод спутниковых геодезических измерений (определений)	0.10	-
65	346917.19	240284.70	Метод спутниковых геодезических измерений (определений)	0.10	-
66	346861.75	240326.96	Метод спутниковых геодезических измерений (определений)	0.10	-
67	346870.21	240335.84	Метод спутниковых геодезических измерений (определений)	0.10	-
68	346871.66	240334.46	Метод спутниковых геодезических измерений (определений)	0.10	-
69	346873.11	240333.08	Метод спутниковых геодезических измерений (определений)	0.10	-
70	346867.73	240327.44	Метод спутниковых геодезических измерений (определений)	0.10	-
71	346917.97	240289.13	Метод спутниковых геодезических измерений (определений)	0.10	-
72	346919.87	240291.77	Метод спутниковых геодезических измерений (определений)	0.10	-
73	346921.49	240290.60	Метод спутниковых геодезических измерений (определений)	0.10	-
74	346923.11	240289.43	Метод спутниковых геодезических измерений (определений)	0.10	-
75	346921.17	240286.75	Метод спутниковых геодезических измерений (определений)	0.10	-
76	346933.87	240277.49	Метод спутниковых геодезических измерений (определений)	0.10	-
77	346979.42	240256.81	Метод спутниковых геодезических измерений (определений)	0.10	-
78	346981.08	240260.86	Метод спутниковых геодезических измерений (определений)	0.10	-
79	346982.93	240260.10	Метод спутниковых геодезических измерений (определений)	0.10	-
80	346984.78	240259.34	Метод спутниковых геодезических измерений (определений)	0.10	-
81	346983.12	240255.31	Метод спутниковых геодезических измерений (определений)	0.10	-
82	347047.00	240232.32	Метод спутниковых геодезических измерений (определений)	0.10	-
83	347097.90	240299.93	Метод спутниковых геодезических измерений (определений)	0.10	-
84	347126.48	240342.80	Метод спутниковых геодезических измерений (определений)	0.10	-
85	347122.78	240344.73	Метод спутниковых геодезических измерений (определений)	0.10	-
86	347151.05	240402.09	Метод спутниковых геодезических измерений (определений)	0.10	-
87	347159.48	240422.86	Метод спутниковых геодезических измерений (определений)	0.10	-
88	347122.77	240440.47	Метод спутниковых геодезических измерений (определений)	0.10	-
89	347123.55	240446.13	Метод спутниковых геодезических измерений (определений)	0.10	-
90	347125.53	240445.86	Метод спутниковых геодезических измерений (определений)	0.10	-
91	347127.51	240445.59	Метод спутниковых геодезических измерений (определений)	0.10	-
92	347127.13	240442.81	Метод спутниковых геодезических измерений (определений)	0.10	-
93	347160.99	240426.57	Метод спутниковых геодезических измерений (определений)	0.10	-
94	347176.09	240463.83	Метод спутниковых геодезических измерений (определений)	0.10	-
95	347180.85	240510.19	Метод спутниковых геодезических измерений (определений)	0.10	-
96	347179.97	240546.05	Метод спутниковых геодезических измерений (определений)	0.10	-
97	347179.97	240546.27	Метод спутниковых геодезических измерений (определений)	0.10	-
98	347175.67	240546.51	Метод спутниковых геодезических измерений (определений)	0.10	-
99	347180.50	240592.34	Метод спутниковых геодезических измерений (определений)	0.10	-
100	347180.78	240612.88	Метод спутниковых геодезических измерений (определений)	0.10	-
101	347181.15	240639.40	Метод спутниковых геодезических измерений (определений)	0.10	-
102	347163.51	240641.80	Метод спутниковых геодезических измерений (определений)	0.10	-
103	347162.77	240630.12	Метод спутниковых геодезических измерений (определений)	0.10	-
104	347161.49	240586.39	Метод спутниковых геодезических измерений (определений)	0.10	-
105	347141.60	240589.48	Метод спутниковых геодезических измерений (определений)	0.10	-
106	347141.60	240596.17	Метод спутниковых геодезических измерений (определений)	0.10	-
107	347143.60	240596.17	Метод спутниковых геодезических измерений (определений)	0.10	-
108	347145.60	240596.17	Метод спутниковых геодезических измерений (определений)	0.10	-
109	347145.60	240592.90	Метод спутниковых геодезических измерений (определений)	0.10	-
110	347157.63	240591.03	Метод спутниковых геодезических измерений (определений)	0.10	-
111	347158.72	240628.57	Метод спутниковых геодезических измерений (определений)	0.10	-
112	347146.45	240630.92	Метод спутниковых геодезических измерений (определений)	0.10	-
113	347146.26	240629.27	Метод спутниковых геодезических измерений (определений)	0.10	-
114	347144.27	240629.50	Метод спутниковых геодезических измерений (определений)	0.10	-
115	347142.28	240629.73	Метод спутниковых геодезических измерений (определений)	0.10	-
116	347142.97	240635.66	Метод спутниковых геодезических измерений (определений)	0.10	-
117	347158.91	240632.60	Метод спутниковых геодезических измерений (определений)	0.10	-
118	347159.64	240644.20	Метод спутниковых геодезических измерений (определений)	0.10	-
119	347160.59	240683.45	Метод спутниковых геодезических измерений (определений)	0.10	-
120	347150.03	240684.47	Метод спутниковых геодезических измерений (определений)	0.10	-
121	347150.22	240686.46	Метод спутниковых геодезических измерений (определений)	0.10	-
122	347150.41	240688.45	Метод спутниковых геодезических измерений (определений)	0.10	-
123	347160.71	240687.45	Метод спутниковых геодезических измерений (определений)	0.10	-
124	347161.05	240696.67	Метод спутниковых геодезических измерений (определений)	0.10	-
125	347146.76	240698.39	Метод спутниковых геодезических измерений (определений)	0.10	-

3. Сведения о характерных точках части (частей) границы объекта

Обозначение характерных точек части границы	Координаты, м X	Координаты, м Y	Метод определения координат характерной точки	Средняя квадратическая погрешность положения характерной точки (Мт), м	Описание обозначения точки на местности (при наличии)
1	2	3	4	5	6
1	347147.06	240702.24	Метод спутниковых геодезических измерений (определений)	0.10	-

Раздел 3

Сведения о местоположении измененных (уточненных) границ объекта

1. Система координат -

2. Сведения о характерных точках границ объекта

Обозначение характерных точек границ	Существующие координаты, м X	Существующие координаты, м Y	Измененные (уточненные) координаты, м X	Измененные (уточненные) координаты, м Y	Метод определения координат характерной точки	Средняя квадратическая погрешность положения характерной точки (Мт), м	Описание обозначения точки на местности (при наличии)
1	2	3	4	5	6	7	8
-	-	-	-	-	-	-	

3. Сведения о характерных точках части (частей) границы объекта

Обозначение характерных точек части границы	Существующие координаты, м X	Существующие координаты, м Y	Измененные (уточненные) координаты, м X	Измененные (уточненные) координаты, м Y	Метод определения координат характерной точки	Средняя квадратическая погрешность положения характерной точки (Мт), м	Описание обозначения точки на местности (при наличии)
1	2	3	4	5	6	7	8
-	-	-	-	-	-	-	

План границ объекта

Охранная зона объекта: газоснабжение с. Еропкино, расположенного по адресу: Ивановская область, Приволжский район, с. Еропкино

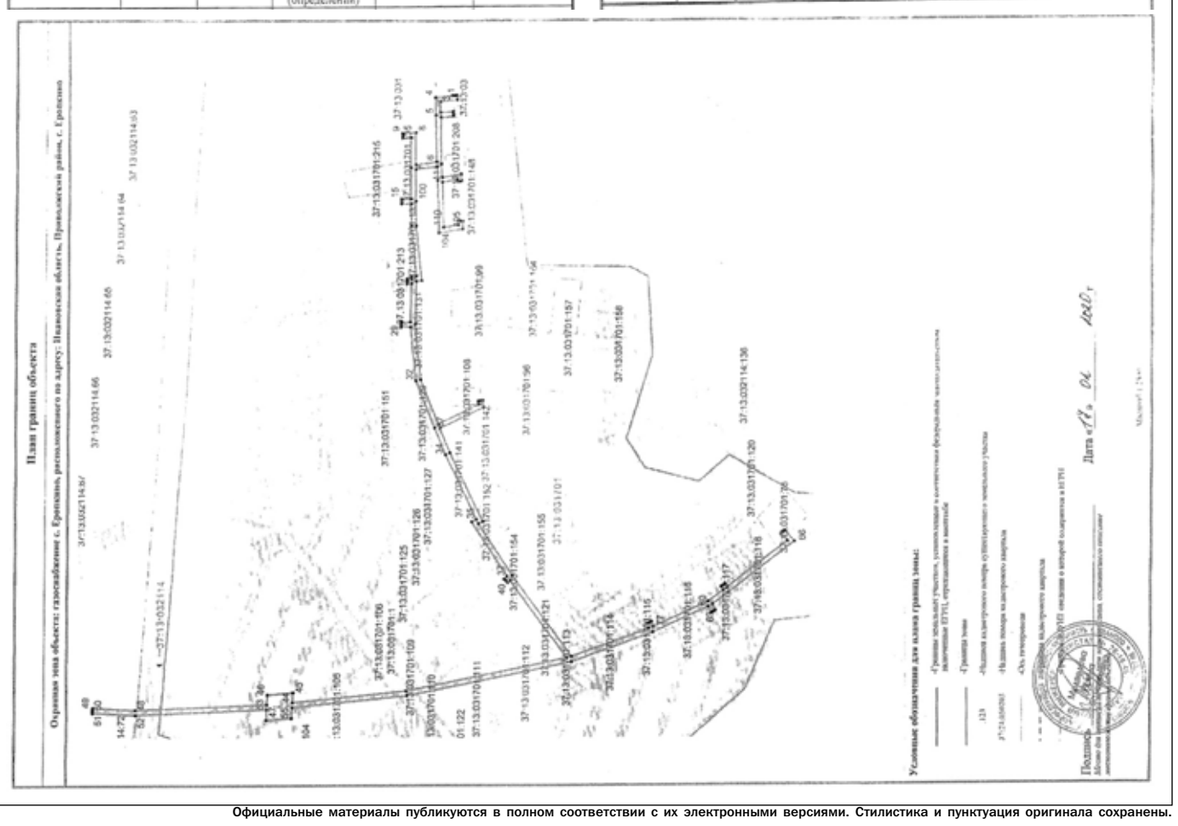

Условные обозначения для плана границ зоны:

Подпись

Дата «18» 04 2020 г.

ДЕПАРТАМЕНТ УПРАВЛЕНИЯ ИМУЩЕСТВОМ ИВАНОВСКОЙ ОБЛАСТИ
Р А С П О Р Я Ж Е Н И Е

от 24.03.2020 № 74

г. Иваново

Об установлении зоны с особыми условиями использования территории

В соответствии с Гражданским кодексом Российской Федерации, Земельным кодексом Российской Федерации, Федеральным законом от 13.07.2015 № 218-ФЗ "О государственной регистрации недвижимости", Федеральным законом от 24.07.2007 № 221-ФЗ "О кадастровой деятельности", Федеральным законом от 31.03.1999 № 69-ФЗ "О газоснабжении в Российской Федерации", Правилами охраны газораспределительных сетей, утвержденными постановлением Правительства Российской Федерации от 20.11.2000 № 878, Постановлением Правительства РФ от 31.12.2015 № 1532 "Об утверждении Правил предоставления документов, направляемых или предоставляемых в соответствии с частями 1, 3 – 13, 15, 15.1 статьи 32 Федерального закона "О государственной регистрации недвижимости" в федеральный орган исполнительной власти (его территориальные органы), уполномоченный Правительством Российской Федерации на осуществление государственного кадастрового учета, государственной регистрации прав, ведение Единого государственного реестра недвижимости и предоставление сведений, содержащихся в Едином государственном реестре недвижимости", Положением о Департаменте управления имуществом Ивановской области, утвержденным постановлением Правительства Ивановской области от 08.02.2013 № 31-п, на основании обращения АО "Газпром газораспределение Иваново" от 28.02.2020 № ДЩ-10-09/525, зарегистрированного в Департаменте 03.03.2020 за № ДУИ-684-20:

1. Установить зону с особыми условиями использования территории (охранную зону газораспределительной сети) в отношении объекта: Газопровод среднего давления, назначение: сооружения трубопроводного транспорта, протяженность 1875 м, кадастровый номер 37:00:000000:127; адрес: Ивановская область, от точки врезки перед задвижкой № 208 в г. о. Кохма до с. Железнодорожный Ивановской области (далее – Объект).

2. Границы зоны с особыми условиями использования территории устанавливаются на основании описания местоположения границ зоны с особыми условиями использования территории Объекта, выполненными кадастровым инженером О. В. Чувашовой 27.01.2020 (прилагается).

3. На земельные участки в границах зоны с особыми условиями использования территории наложить ограничения (обременения), предусмотренные пунктами 14, 15, 16 Правил охраны газораспределительных сетей, утвержденных постановлением Правительства Российской Федерации от 20.11.2000 № 878.

4. Зона с особыми условиями использования территории устанавливается на период эксплуатации Объекта.

5. Обязанность акционерного общества "Газпром газораспределение Иваново" (ИНН 3730006498; ОГРН 1023700530611; КПП 370201001; место нахождения юридического лица 153020, Ивановская область, город Иваново, улица Окуловой, 59), являющегося правообладателем Объекта, по возмещению убытков лицам, указанным в статье 57.1 Земельного кодекса Российской Федерации, наступает со дня внесения сведений о зоне с особыми условиями использования территории Объекта в Единый государственный реестр недвижимости.

6. Кадастровому инженеру О. В. Чувашовой в срок не более 3 рабочих дней с даты подписания настоящего распоряжения представить в Департамент описание местоположения границ зоны с особыми условиями использования территории в форме электронного документа, заверенного усиленной квалифицированной электронной подписью кадастрового инженера, оформленного в соответствии с требованиями законодательства Российской Федерации.

7. Отделу земельной политики не позднее пяти рабочих дней с даты подписания настоящего распоряжения направить настоящее распоряжение:

- в Администрацию городского округа Кохма Ивановской области;
- в Администрацию Подвязновского сельского поселения Ивановского муниципального района Ивановской области;
- в БУ "Ивановские газеты" для официального опубликования в информационном издании "Ивановская газета".

8. Настоящее распоряжение вступает в силу с даты официального опубликования.

Начальник Департамента управления имуществом Ивановской области С. Ю. Рощин

Полный текст Распоряжения с приложениями читайте на сайте ivgazeta.ru

ДЕПАРТАМЕНТ УПРАВЛЕНИЯ ИМУЩЕСТВОМ ИВАНОВСКОЙ ОБЛАСТИ
Р А С П О Р Я Ж Е Н И Е

от 24.03.2020 № 75

г. Иваново

Об установлении зоны с особыми условиями использования территории

В соответствии с Гражданским кодексом Российской Федерации, Земельным кодексом Российской Федерации, Федеральным законом от 13.07.2015 № 218-ФЗ "О государственной регистрации недвижимости", Федеральным законом от 24.07.2007 № 221-ФЗ "О кадастровой деятельности", Федеральным законом от 31.03.1999 № 69-ФЗ "О газоснабжении в Российской Федерации", Правилами охраны газораспределительных сетей, утвержденными постановлением Правительства Российской Федерации от 20.11.2000 № 878, Постановлением Правительства РФ от 31.12.2015 № 1532 "Об утверждении Правил предоставления документов, направляемых или предоставляемых в соответствии с частями 1, 3 – 13, 15, 15.1 статьи 32 Федерального закона "О государственной регистрации недвижимости" в федеральный орган исполнительной власти (его территориальные органы), уполномоченный Правительством Российской Федерации на осуществление государственного кадастрового учета, государственной регистрации прав, ведение Единого государственного реестра недвижимости и предоставление сведений, содержащихся в Едином государственном реестре недвижимости", Положением о Департаменте управления имуществом Ивановской области, утвержденным постановлением Правительства Ивановской области от 08.02.2013 № 31-п, на основании обращения Прохоровой Н.Е., действующей по доверенности в интересах Акционерного общества "Газпром газораспределение Иваново", от 26.02.2020 № 266, зарегистрированного в Департаменте 26.02.2020 за № ДУИ-591-20:

1. Установить зону с особыми условиями использования территории (охранную зону газораспределительной сети) в отношении объекта: Строительство газораспределительной сети и газификации жилых домов, назначение: 7.7. сооружения трубопроводного транспорта, протяженность 424 м, кадастровый номер 37:11:010713:190; адрес: Ивановская область, р-н Палехский, д. Дягилево (далее – Объект).

2. Границы зоны с особыми условиями использования территории устанавливаются на основании описания местоположения границ зоны с особыми условиями использования территории Объекта, выполненными кадастровым инженером Ю. А. Ветюговой 04.02.2020 (прилагается).

3. На земельные участки в границах зоны с особыми условиями использования территории наложить ограничения (обременения), предусмотренные пунктами 14, 15, 16 Правил охраны газораспределительных сетей, утвержденных постановлением Правительства Российской Федерации от 20.11.2000 № 878.

4. Зона с особыми условиями использования территории устанавливается на период эксплуатации Объекта.

5 Обязанность акционерного общества "Газпром газораспределение Иваново" (ИНН 3730006498; ОГРН 1023700530611; КПП 370201001; место нахождения юридического лица 153020, Ивановская область, город Иваново, улица Окуловой, 59), являющегося правообладателем Объекта, по возмещению убытков лицам, указанным в статье 57.1 Земельного кодекса Российской Федерации, наступает со дня внесения сведений о зоне с особыми условиями использования территории Объекта в Единый государственный реестр недвижимости.

6. Кадастровому инженеру Ю. А. Ветюговой в срок не более 3 рабочих дней с даты подписания настоящего распоряжения представить в Департамент описание местоположения границ зоны с особыми условиями использования территории в форме электронного документа, заверенного усиленной квалифицированной электронной подписью кадастрового инженера, оформленного в соответствии с требованиями законодательства Российской Федерации.

7. Отделу земельной политики не позднее пяти рабочих дней с даты подписания настоящего распоряжения направить настоящее распоряжение:

- в Администрацию Раменского сельского поселения Палехского муниципального района Ивановской области;
- в БУ "Ивановские газеты" для официального опубликования в информационном издании "Ивановская газета".

8. Настоящее распоряжение вступает в силу с даты официального опубликования.

Начальник Департамента управления имуществом Ивановской области С. Ю. Рощин

Полный текст Распоряжения с приложениями читайте на сайте ivgazeta.ru

ДЕПАРТАМЕНТ УПРАВЛЕНИЯ ИМУЩЕСТВОМ ИВАНОВСКОЙ ОБЛАСТИ
Р А С П О Р Я Ж Е Н И Е

от 24.03.2020 № 76

г. Иваново

Об установлении зоны с особыми условиями использования территории

В соответствии с Гражданским кодексом Российской Федерации, Земельным кодексом Российской Федерации, Федеральным законом от 13.07.2015 № 218-ФЗ "О государственной регистрации недвижимости", Федеральным законом от 24.07.2007 № 221-ФЗ "О кадастровой деятельности", Федеральным законом от 31.03.1999 № 69-ФЗ "О газоснабжении в Российской Федерации", Правилами охраны газораспределительных сетей, утвержденными постановлением Правительства Российской Федерации от 20.11.2000 № 878, Постановлением Правительства РФ от 31.12.2015 № 1532 "Об утверждении Правил предоставления документов, направляемых или предоставляемых в соответствии с частями 1, 3 – 13, 15, 15.1 статьи 32 Федерального закона "О государственной регистрации недвижимости" в федеральный орган исполнительной власти (его территориальные органы), уполномоченный Правительством Российской Федерации на осуществление государственного кадастрового учета, государственной регистрации прав, ведение Единого государственного реестра недвижимости и предоставление сведений, содержащихся в Едином государственном реестре недвижимости", Положением о Департаменте управления имуществом Ивановской области, утвержденным постановлением Правительства Ивановской области от 08.02.2013 № 31-п, на основании обращения АО "Газпром газораспределение Иваново" от 28.02.2020 № ДЩ-10-09/528, зарегистрированного в Департаменте 03.03.2020 за № ДУИ-682-20:

1. Установить зону с особыми условиями использования территории (охранную зону газораспределительной сети) в отношении объекта: газопровод низкого давления для закольцовки газопроводов низкого давления Ф 57 по ул. Набережная и Ф 57 по ул. 1 Мая в г. о. Кохма, назначение: иное сооружение (газопровод низкого давления), протяженность 179 м, кадастровый номер 37:29:020229:229; адрес: Ивановская область, г. Кохма, по ул. 1 Мая (далее – Объект).

2. Границы зоны с особыми условиями использования территории устанавливаются на основании описания местоположения границ зоны с особыми условиями использования территории Объекта, выполненными кадастровым инженером О. В. Чувашовой 09.01.2020 (прилагается).

3. На земельные участки в границах зоны с особыми условиями использования территории наложить ограничения (обременения), предусмотренные пунктами 14, 15, 16 Правил охраны газораспределительных сетей, утвержденных постановлением Правительства Российской Федерации от 20.11.2000 № 878.

4. Зона с особыми условиями использования территории устанавливается на период эксплуатации Объекта.

5. Обязанность акционерного общества "Газпром газораспределение Иваново" (ИНН 3730006498; ОГРН 1023700530611; КПП 370201001; место нахождения юридического лица 153020, Ивановская область, город Иваново, улица Окуловой, 59), являющегося правообладателем Объекта, по возмещению убытков лицам, указанным в статье 57.1 Земельного кодекса Российской Федерации, наступает со дня внесения сведений о зоне с особыми условиями использования территории Объекта в Единый государственный реестр недвижимости.

6. Кадастровому инженеру О. В. Чувашовой в срок не более 3 рабочих дней с даты подписания настоящего распоряжения представить в Департамент описание местоположения границ зоны с особыми условиями использования территории в форме электронного документа, заверенного усиленной квалифицированной электронной подписью кадастрового инженера, оформленного в соответствии с требованиями законодательства Российской Федерации.

7. Отделу земельной политики не позднее пяти рабочих дней с даты подписания настоящего распоряжения направить настоящее распоряжение:

- в Администрацию городского округа Кохма Ивановской области;
- в БУ "Ивановские газеты" для официального опубликования в информационном издании "Ивановская газета".

8. Настоящее распоряжение вступает в силу с даты официального опубликования.

Начальник Департамента управления имуществом Ивановской области С. Ю. Рощин

Полный текст Распоряжения с приложениями читайте на сайте ivgazeta.ru

ДЕПАРТАМЕНТ УПРАВЛЕНИЯ ИМУЩЕСТВОМ ИВАНОВСКОЙ ОБЛАСТИ
Р А С П О Р Я Ж Е Н И Е

от 24.03. 2020 № 77

г. Иваново

Об установлении зоны с особыми условиями использования территории

В соответствии с Гражданским кодексом Российской Федерации, Земельным кодексом Российской Федерации, Федеральным законом от 13.07.2015 № 218-ФЗ "О государственной регистрации недвижимости", Федеральным законом от 24.07.2007 № 221-ФЗ "О кадастровой деятельности", Федеральным законом от 31.03.1999 № 69-ФЗ "О газоснабжении в Российской Федерации", Правилами охраны газораспределительных сетей, утвержденными постановлением Правительства Российской Федерации от 20.11.2000 № 878, Постановлением Правительства РФ от 31.12.2015 № 1532 "Об утверждении Правил предоставления документов, направляемых или предоставляемых в соответствии с частями 1, 3 – 13, 15, 15.1 статьи 32 Федерального закона "О государственной регистрации недвижимости" в федеральный орган исполнительной власти (его территориальные органы), уполномоченный Правительством Российской Федерации на осуществление государственного кадастрового учета, государственной регистрации прав, ведение Единого государственного реестра недвижимости и предоставление сведений, содержащихся в Едином государственном реестре недвижимости", Положением о Департаменте управления имуществом Ивановской области, утвержденным постановлением Правительства Ивановской области от 08.02.2013 № 31-п, на основании обращения АО "Газпром газораспределение Иваново" от 28.02.2020 № ДЩ-10-09/527, зарегистрированного в Департаменте 03.03.2020 за № ДУИ-680-20:

1. Установить зону с особыми условиями использования территории (охранную зону газораспределительной сети) в отношении объекта: Строительство газопровода низкого давления для закольцовки газопроводов давления по ул 40 лет Октября д. № 2 и по ул. Чайкиной в г. Комсомольск, назначение: Иное сооружение (газопровод низкого давления), протяженность 127 м, кадастровый номер 37:08:000000:926; адрес: Ивановская область, р-н Комсомольский, г. Комсомольск, ул. 40 лет Октября, ул. Л. Чайкиной (далее – Объект).

2. Границы зоны с особыми условиями использования территории устанавливаются на основании описания местоположения границ зоны с особыми условиями использования территории Объекта, выполненными кадастровым инженером О. В. Чувашовой 15.01.2020 (прилагается).

3. На земельные участки в границах зоны с особыми условиями использования территории наложить ограничения (обременения), предусмотренные пунктами 14, 15, 16 Правил охраны газораспределительных сетей, утвержденных постановлением Правительства Российской Федерации от 20.11.2000 № 878.

4. Зона с особыми условиями использования территории устанавливается на период эксплуатации Объекта.

5. Обязанность акционерного общества "Газпром газораспределение Иваново" (ИНН 3730006498; ОГРН 1023700530611; КПП 370201001; место нахождения юридического лица 153020, Ивановская область, город Иваново, улица Окуловой, 59), являющегося правообладателем Объекта, по возмещению убытков лицам, указанным в статье 57.1 Земельного кодекса Российской Федерации, наступает со дня внесения сведений о зоне с особыми условиями использования территории Объекта в Единый государственный реестр недвижимости.

6. Кадастровому инженеру О. В. Чувашовой в срок не более 3 рабочих дней с даты подписания настоящего распоряжения представить в Департамент описание местоположения границ зоны с особыми условиями использования территории в форме электронного документа, заверенного усиленной квалифицированной электронной подписью кадастрового инженера, оформленного в соответствии с требованиями законодательства Российской Федерации.

7. Отделу земельной политики не позднее пяти рабочих дней с даты подписания настоящего распоряжения направить настоящее распоряжение:

- в Администрацию Комсомольского городского поселения Комсомольского муниципального района Ивановской области;
- в Администрацию Комсомольского муниципального района Ивановской области;
- в БУ "Ивановские газеты" для официального опубликования в информационном издании "Ивановская газета".

8. Настоящее распоряжение вступает в силу с даты официального опубликования.

Начальник Департамента управления имуществом Ивановской области С. Ю. Рощин

Полный текст Распоряжения с приложениями читайте на сайте ivgazeta.ru

ДЕПАРТАМЕНТ УПРАВЛЕНИЯ ИМУЩЕСТВОМ ИВАНОВСКОЙ ОБЛАСТИ
Р А С П О Р Я Ж Е Н И Е

от 27.03.2020 № 82

г. Иваново

Об установлении зоны с особыми условиями использования территории

В соответствии с Гражданским кодексом Российской Федерации, Земельным кодексом Российской Федерации, Федеральным законом от 13.07.2015 № 218-ФЗ "О государственной регистрации недвижимости", Федеральным законом от 24.07.2007 № 221-ФЗ "О кадастровой деятельности", Федеральным законом от 31.03.1999 № 69-ФЗ "О газоснабжении в Российской Федерации", Правилами охраны газораспределительных сетей, утвержденными постановлением Правительства Российской Федерации от 20.11.2000 № 878, Постановлением Правительства РФ от 31.12.2015 № 1532 "Об утверждении Правил предоставления документов, направляемых или предоставляемых в соответствии с частями 1, 3 – 13, 15, 15.1 статьи 32 Федерального закона "О государственной регистрации недвижимости" в федеральный орган исполнительной власти (его территориальные органы), уполномоченный Правительством Российской Федерации на осуществление государственного кадастрового учета, государственной регистрации прав, ведение Единого государственного реестра недвижимости и предоставление сведений, содержащихся в Едином государственном реестре недвижимости", Положением о Департаменте управления имуществом Ивановской области, утвержденным постановлением Правительства Ивановской области от 08.02.2013 № 31-п, на основании обращения АО "Газпром газораспределение Иваново" от 27.02.2020 № ДЩ-10-09/512, зарегистрированного в Департаменте 03.03.2020 за № ДУИ-688-20:

1. Установить зону с особыми условиями использования территории (охранную зону газораспределительной сети) в отношении объекта: Технологическая сеть газопроводов для газоснабжения потребителей кооперативов Луч, Красноармейский и Ивановский городского округа Тейково Ивановской области, назначение: 7.7. Сооружения трубопроводного транспорта, протяженность 654 м, кадастровый номер 37:26:000000:424; адрес: Российская Федерация, Ивановская область, городской округ Тейково, улицы: Грозиловская, 1-ая Красноармейская, 2-ая Красноармейская, 3-ая Красноармейская, 4-ая Красноармейская, Шестагинская, Ленинская (далее – Объект).

2. Границы зоны с особыми условиями использования территории устанавливаются на основании описания местоположения границ зоны с особыми условиями использования территории Объекта, выполненными кадастровым инженером О.А. Умниковой 12.02.2020 (прилагается).

3. На земельные участки в границах зоны с особыми условиями использования территории наложить ограничения (обременения), предусмотренные пунктами 14, 15, 16 Правил охраны газораспределительных сетей, утвержденных постановлением Правительства Российской Федерации от 20.11.2000 № 878.

4. Зона с особыми условиями использования территории устанавливается на период эксплуатации Объекта.

5. Обязанность акционерного общества "Газпром газораспределение Иваново" (ИНН 3730006498; ОГРН 1023700530611; КПП 370201001; место нахождения юридического лица 153020, Ивановская область, город Иваново, улица Окуловой, 59), являющегося правообладателем Объекта, по возмещению убытков лицам, указанным в статье 57.1 Земельного кодекса Российской Федерации, наступает со дня внесения сведений о зоне с особыми условиями использования территории Объекта в Единый государственный реестр недвижимости.

6. Кадастровому инженеру О. А. Умниковой в срок не более 3 рабочих дней с даты подписания настоящего распоряжения представить в Департамент описание местоположения границ зоны с особыми условиями использования территории в форме электронного документа, заверенного усиленной квалифицированной электронной подписью кадастрового инженера, оформленного в соответствии с требованиями законодательства Российской Федерации.

7. Отделу земельной политики не позднее пяти рабочих дней с даты подписания настоящего распоряжения направить настоящее распоряжение:

- в Администрацию Богданихского сельского поселения Ивановского муниципального района Ивановской области;
- в БУ "Ивановские газеты" для официального опубликования в информационном издании "Ивановская газета".

8. Настоящее распоряжение вступает в силу с даты официального опубликования.

Начальник Департамента управления имуществом Ивановской области С. Ю. Рощин

Полный текст Распоряжения с приложениями читайте на сайте ivgazeta.ru

ДЕПАРТАМЕНТ УПРАВЛЕНИЯ ИМУЩЕСТВОМ ИВАНОВСКОЙ ОБЛАСТИ
Р А С П О Р Я Ж Е Н И Е

от 27.03.2020 № 83

г. Иваново

Об установлении зоны с особыми условиями использования территории

В соответствии с Гражданским кодексом Российской Федерации, Земельным кодексом Российской Федерации, Федеральным законом от 13.07.2015 № 218-ФЗ "О государственной регистрации недвижимости", Федеральным законом от 24.07.2007 № 221-ФЗ "О кадастровой деятельности", Федеральным законом от 31.03.1999 № 69-ФЗ "О газоснабжении в Российской Федерации", Правилами охраны газораспределительных сетей, утвержденными постановлением Правительства Российской Федерации от 20.11.2000 № 878, Постановлением Правительства РФ от 31.12.2015 № 1532 "Об утверждении Правил предоставления документов, направляемых или предоставляемых в соответствии с частями 1, 3 – 13, 15, 15.1 статьи 32 Федерального закона "О государственной регистрации недвижимости" в федеральный орган исполнительной власти (его территориальные органы), уполномоченный Правительством Российской Федерации на осуществление государственного кадастрового учета, государственной регистрации прав, ведение Единого государственного реестра недвижимости и предоставление сведений, содержащихся в Едином государственном реестре недвижимости", Положением о Департаменте управления имуществом Ивановской области, утвержденным постановлением Правительства Ивановской области от 08.02.2013 № 31-п, на основании обращения Прохоровой Н.Е. от 02.03.2020 № 7, действующей по доверенности от 21.02.2020 № 10-01/89 в интересах Акционерного общества "Газпром газораспределение Иваново" (зарегистрировано в Департаменте 02.03.2020 за № ДУИ-668-20):

1. Установить зону с особыми условиями использования территории (охранную зону газораспределительной сети) в отношении объекта: Газопровод по пл. Комсомольской к котельной дома № 12, назначение: Газопровод, протяженность 509 м, кадастровый номер 37:28:000000:193; адрес: Ивановская область, г. Шуя, ул. Вихрева – ул. Советская – пл. Комсомольская (далее – Объект).

2. Границы зоны с особыми условиями использования территории устанавливаются на основании описания местоположения границ зоны с особыми условиями использования территории Объекта, выполненного кадастровым инженером Ю. А. Ветюговой 02.03.2020 (прилагается).

3. На земельные участки в границах зоны с особыми условиями использования территории наложить ограничения (обременения), предусмотренные пунктами 14, 15, 16 Правил охраны газораспределительных сетей, утвержденных постановлением Правительства Российской Федерации от 20.11.2000 № 878.

4. Зона с особыми условиями использования территории устанавливается на период эксплуатации Объекта.

5 Обязанность акционерного общества "Газпром газораспределение Иваново" (ИНН 3730006498; ОГРН 1023700530611; КПП 370201001; место нахождения юридического лица 153020, Ивановская область, город Иваново, улица Окуловой, 59), являющегося правообладателем Объекта, по возмещению убытков лицам, указанным в статье 57.1 Земельного кодекса Российской Федерации, наступает со дня внесения сведений о зоне с особыми условиями использования территории Объекта в Единый государственный реестр недвижимости.

6. Кадастровому инженеру Ю. А. Ветюговой в срок не более 3 рабочих дней с даты подписания настоящего распоряжения представить в Департамент описание местоположения границ зоны с особыми условиями использования территории в форме электронного документа, заверенного усиленной квалифицированной электронной подписью кадастрового инженера, оформленного в соответствии с требованиями законодательства Российской Федерации.

7. Отделу земельной политики не позднее пяти рабочих дней с даты подписания настоящего распоряжения направить настоящее распоряжение:

- в Администрацию городского округа Шуя Ивановской области;
- в БУ "Ивановские газеты" для официального опубликования в информационном издании "Ивановская газета".

8. Настоящее распоряжение вступает в силу с даты официального опубликования.

Начальник Департамента управления имуществом Ивановской области С. Ю. Рощин

Полный текст Распоряжения с приложениями читайте на сайте ivgazeta.ru

ДЕПАРТАМЕНТ УПРАВЛЕНИЯ ИМУЩЕСТВОМ ИВАНОВСКОЙ ОБЛАСТИ
Р А С П О Р Я Ж Е Н И Е

от 27.03.2020 № 84

г. Иваново

Об установлении зоны с особыми условиями использования территории

В соответствии с Гражданским кодексом Российской Федерации, Земельным кодексом Российской Федерации, Федеральным законом от 13.07.2015 № 218-ФЗ "О государственной регистрации недвижимости", Федеральным законом от 24.07.2007 № 221-ФЗ "О кадастровой деятельности", Федеральным законом от 31.03.1999 № 69-ФЗ "О газоснабжении в Российской Федерации", Правилами охраны газораспределительных сетей, утвержденными постановлением Правительства Российской Федерации от 20.11.2000 № 878, Постановлением Правительства РФ от 31.12.2015 № 1532 "Об утверждении Правил предоставления документов, направляемых или предоставляемых в соответствии с частями 1, 3 – 13, 15, 15.1 статьи 32 Федерального закона "О государственной регистрации недвижимости" в федеральный орган исполнительной власти (его территориальные органы), уполномоченный Правительством Российской Федерации на осуществление государственного кадастрового учета, государственной регистрации прав, ведение Единого государственного реестра недвижимости и предоставление сведений, содержащихся в Едином государственном реестре недвижимости", Положением о Департаменте управления имуществом Ивановской области, утвержденным постановлением Правительства Ивановской области от 08.02.2013 № 31-п, на основании обращения АО "Газпром газораспределение Иваново" от 27.02.2020 № ДЩ-10-09/511, зарегистрированного в Департаменте 03.03.2020 за № ДУИ-685-20:

1. Установить зону с особыми условиями использования территории (охранную зону газораспределительной сети) в отношении объекта: Технологическая сеть газопроводов для газоснабжения потребителей кооперативов Лесной, Заречье и Заречный городского округа Тейково Ивановской области, назначение: 7.7. Сооружения трубопроводного транспорта, протяженность 250 м, кадастровый номер 37:26:000000:423; адрес: Российская Федерация, Ивановская область, городской округ Тейково, улицы: Матросова, Мичурина, Мухина. Красные Сосенки, Заречная, Куйбышева (далее – Объект).

2. Границы зоны с особыми условиями использования территории устанавливаются на основании описания местоположения границ зоны с особыми условиями использования территории Объекта, выполненного кадастровым инженером О.А. Умниковой 13.02.2020 (прилагается).

3. На земельные участки в границах зоны с особыми условиями использования территории наложить ограничения (обременения), предусмотренные пунктами 14, 15, 16 Правил охраны газораспределительных сетей, утвержденных постановлением Правительства Российской Федерации от 20.11.2000 № 878.

4. Зона с особыми условиями использования территории устанавливается на период эксплуатации Объекта.

5. Обязанность акционерного общества "Газпром газораспределение Иваново" (ИНН 3730006498; ОГРН 1023700530611; КПП 370201001; место нахождения юридического лица 153020, Ивановская область, город Иваново, улица Окуловой, 59), являющегося правообладателем Объекта, по возмещению убытков лицам, указанным в статье 57.1 Земельного кодекса Российской Федерации, наступает со дня внесения сведений о зоне с особыми условиями использования территории Объекта в Единый государственный реестр недвижимости.

6. Кадастровому инженеру О. А. Умниковой в срок не более 3 рабочих дней с даты подписания настоящего распоряжения представить в Департамент описание местоположения границ зоны с особыми условиями использования территории в форме электронного документа, заверенного усиленной квалифицированной электронной подписью кадастрового инженера, оформленного в соответствии с требованиями законодательства Российской Федерации.

7. Отделу земельной политики не позднее пяти рабочих дней с даты подписания настоящего распоряжения направить настоящее распоряжение:

- в Администрацию городского округа Тейково Ивановской области;
- в БУ "Ивановские газеты" для официального опубликования в информационном издании "Ивановская газета".

8. Настоящее распоряжение вступает в силу с даты официального опубликования.

Начальник Департамента управления имуществом Ивановской области С. Ю. Рощин

Полный текст Распоряжения с приложениями читайте на сайте ivgazeta.ru

ДЕПАРТАМЕНТ УПРАВЛЕНИЯ ИМУЩЕСТВОМ ИВАНОВСКОЙ ОБЛАСТИ
Р А С П О Р Я Ж Е Н И Е

от 27.03.2020 № 85

г. Иваново

Об установлении зоны с особыми условиями использования территории

В соответствии с Гражданским кодексом Российской Федерации, Земельным кодексом Российской Федерации, Федеральным законом от 13.07.2015 № 218-ФЗ "О государственной регистрации недвижимости", Федеральным законом от 24.07.2007 № 221-ФЗ "О кадастровой деятельности", Федеральным законом от 31.03.1999 № 69-ФЗ "О газоснабжении в Российской Федерации", Правилами охраны газораспределительных сетей, утвержденными постановлением Правительства Российской Федерации от 20.11.2000 № 878, Постановлением Правительства РФ от 31.12.2015 № 1532 "Об утверждении Правил предоставления документов, направляемых или предоставляемых в соответствии с частями 1, 3 – 13, 15, 15.1 статьи 32 Федерального закона "О государственной регистрации недвижимости" в федеральный орган исполнительной власти (его территориальные органы), уполномоченный Правительством Российской Федерации на осуществление государственного кадастрового учета, государственной регистрации прав, ведение Единого государственного реестра недвижимости и предоставление сведений, содержащихся в Едином государственном реестре недвижимости", Положением о Департаменте управления имуществом Ивановской области, утвержденным постановлением Правительства Ивановской области от 08.02.2013 № 31-п, на основании обращений Прохоровой Н.Е., действующей по доверенности в интересах Акционерного общества "Газпром газораспределение Иваново", от 02.03.2020 № 6, от 23.03.2020 № 6/1, зарегистрированных в Департаменте за № ДУИ-665-20, от 02.03.2020, 23.03.2020:

1. Установить зону с особыми условиями использования территории (охранную зону газораспределительной сети) в отношении объекта: Газопровод к котельной ЦРБ, назначение: Газопровод к котельной ЦРБ, протяженность 504 м, кадастровый номер 37:28:050201:33; адрес: Ивановская область, г. Шуя, ул. Металлистов 1-я, д. 1А(далее – Объект).

2. Границы зоны с особыми условиями использования территории устанавливаются на основании описания местоположения границ зоны с особыми условиями использования территории Объекта, выполненными кадастровым инженером Ю. А. Ветюговой 02.03.2020 (прилагается).

3. На земельные участки в границах зоны с особыми условиями использования территории наложить ограничения (обременения), предусмотренные пунктами 14, 15, 16 Правил охраны газораспределительных сетей, утвержденных постановлением Правительства Российской Федерации от 20.11.2000 № 878.

4. Зона с особыми условиями использования территории устанавливается на период эксплуатации Объекта.

5 Обязанность акционерного общества "Газпром газораспределение Иваново" (ИНН 3730006498; ОГРН 1023700530611; КПП 370201001; место нахождения юридического лица 153020, Ивановская область, город Иваново, улица Окуловой, 59), являющегося правообладателем Объекта, по возмещению убытков лицам, указанным в статье 57.1 Земельного кодекса Российской Федерации, наступает со дня внесения сведений о зоне с особыми условиями использования территории Объекта в Единый государственный реестр недвижимости.

6. Кадастровому инженеру Ю. А. Ветюговой в срок не более 3 рабочих дней с даты подписания настоящего распоряжения представить в Департамент описание местоположения границ зоны с особыми условиями использования территории в форме электронного документа, заверенного усиленной квалифицированной электронной подписью кадастрового инженера, оформленного в соответствии с требованиями законодательства Российской Федерации.

7. Отделу земельной политики не позднее пяти рабочих дней с даты подписания настоящего распоряжения направить настоящее распоряжение:

- в Администрацию городского округа Шуя Ивановской области;
- в БУ "Ивановские газеты" для официального опубликования в информационном издании "Ивановская газета".

8. Настоящее распоряжение вступает в силу с даты официального опубликования.

Начальник Департамента управления имуществом Ивановской области С. Ю. Рощин

Полный текст Распоряжения с приложениями читайте на сайте ivgazeta.ru

ДЕПАРТАМЕНТ УПРАВЛЕНИЯ ИМУЩЕСТВОМ ИВАНОВСКОЙ ОБЛАСТИ
Р А С П О Р Я Ж Е Н И Е

от 27.03.2020 №86

г. Иваново

Об установлении зоны с особыми условиями использования территории

В соответствии с Гражданским кодексом Российской Федерации, Земельным кодексом Российской Федерации, Федеральным законом от 13.07.2015 № 218-ФЗ "О государственной регистрации недвижимости", Федеральным законом от 24.07.2007 № 221-ФЗ "О кадастровой деятельности", Федеральным законом от 31.03.1999 № 69-ФЗ "О газоснабжении в Российской Федерации", Правилами охраны газораспределительных сетей, утвержденными постановлением Правительства Российской Федерации от 20.11.2000 № 878, Постановлением Правительства РФ от 31.12.2015 № 1532 "Об утверждении Правил предоставления документов, направляемых или предоставляемых в соответствии с частями 1, 3 – 13, 15, 15.1 статьи 32 Федерального закона "О государственной регистрации недвижимости" в федеральный орган исполнительной власти (его территориальные органы), уполномоченный Правительством Российской Федерации на осуществление государственного кадастрового учета, государственной регистрации прав, ведение Единого государственного реестра недвижимости и предоставление сведений, содержащихся в Едином государственном реестре недвижимости", Положением о Департаменте управления имуществом Ивановской области, утвержденным постановлением Правительства Ивановской области от 08.02.2013 № 31-п, на основании обращения АО "Газпром газораспределение Иваново" от 20.02.2020 № ДЩ-10-09/436, зарегистрированного в Департаменте 03.03.2020 за № ДУИ-679-20:

1. Установить зону с особыми условиями использования территории (охранную зону газораспределительной сети) в отношении объекта: Газоснабжение и газификация 89 жилых домов в д. Ясюниха Ивановского района Ивановской области, назначение: Иное сооружение (газопровод), протяженность 5200 м, кадастровый номер 37:05:000000:937; адрес: Ивановская область, р-н Ивановский, д. Ясюниха (далее – Объект).

2. Границы зоны с особыми условиями использования территории устанавливаются на основании описания местоположения границ зоны с особыми условиями использования территории Объекта, выполненными кадастровым инженером О. В. Чувашовой 24.01.2020 (прилагается).

3. На земельные участки в границах зоны с особыми условиями использования территории наложить ограничения (обременения), предусмотренные пунктами 14, 15, 16 Правил охраны газораспределительных сетей, утвержденных постановлением Правительства Российской Федерации от 20.11.2000 № 878.

4. Зона с особыми условиями использования территории устанавливается на период эксплуатации Объекта.

5. Обязанность акционерного общества "Газпром газораспределение Иваново" (ИНН 3730006498; ОГРН 1023700530611; КПП 370201001; место нахождения юридического лица 153020, Ивановская область, город Иваново, улица Окуловой, 59), являющегося правообладателем Объекта, по возмещению убытков лицам, указанным в статье 57.1 Земельного кодекса Российской Федерации, наступает со дня внесения сведений о зоне с особыми условиями использования территории Объекта в Единый государственный реестр недвижимости.

6. Кадастровому инженеру О. В. Чувашовой в срок не более 3 рабочих дней с даты подписания настоящего распоряжения представить в Департамент описание местоположения границ зоны с особыми условиями использования территории в форме электронного документа, заверенного усиленной квалифицированной электронной подписью кадастрового инженера, оформленного в соответствии с требованиями законодательства Российской Федерации.

7. Отделу земельной политики не позднее пяти рабочих дней с даты подписания настоящего распоряжения направить настоящее распоряжение:

- в Администрацию Богданихского сельского поселения Ивановского муниципального района Ивановской области;
- в БУ "Ивановские газеты" для официального опубликования в информационном издании "Ивановская газета".

8. Настоящее распоряжение вступает в силу с даты официального опубликования.

Начальник Департамента управления имуществом Ивановской области С. Ю. Рощин

Полный текст Распоряжения с приложениями читайте на сайте ivgazeta.ru

РАСПОРЯЖЕНИЕ ГУБЕРНАТОРА ИВАНОВСКОЙ ОБЛАСТИ

от 27.03.2020 № 22-р

г. Иваново

Об организации призыва граждан Российской Федерации, проживающих на территории Ивановской области, на военную службу в апреле – июле 2020 года

В соответствии с федеральными законами от 28.03.1998 № 53-ФЗ "О воинской обязанности и военной службе", от 25.07.2002 № 113-ФЗ "Об альтернативной гражданской службе", Указом Президента Российской Федерации от 07.12.2012 № 1609 "Об утверждении Положения о военных комиссариатах", постановлениями Правительства Российской Федерации от 11.11.2006 № 663 "Об утверждении Положения о призыве на военную службу граждан Российской Федерации", от 04.07.2013 № 565 "Об утверждении Положения о военно-врачебной экспертизе", а также в целях обеспечения своевременного проведения призыва в апреле – июле 2020 года на территории Ивановской области:

1. Рекомендовать военному комиссару Ивановской области:

1.1. Совместно с исполнительными органами государственной власти Ивановской области и органами местного самоуправления муниципальных образований Ивановской области обеспечить призыв в апреле – июле 2020 года на военную службу в Вооруженные Силы Российской Федерации, другие войска и воинские формирования граждан Российской Федерации мужского пола, проживающих на территории Ивановской области, которым ко дню призыва исполнилось 18 лет, не имеющих права на отсрочку от призыва или не призванных по различным причинам, если на момент призыва они не достигли 27-летнего возраста, годных по состоянию здоровья к службе в мирное время (далее – призывники).

1.2. Создать на базе военного комиссариата Ивановской области сборный пункт для отправки призывников на военную службу по призыву.

1.3. Оказывать методическую помощь воен

СИТУАЦИЯ

Вичужане помогают омским циркачам

"ВКонтакте"

▲ Деньги на корм для обезьянки помогают собирать местные жители.

Цирк-шапито приехал в Вичугу 16 марта, и теперь из-за вынужденного простоя в связи с запретом на массовые мероприятия артисты остались без дохода.

Наталья БЫСТРЯНСКАЯ

Труппа омского цирка зимовала в Кинешме и собиралась открыть новый сезон в Вичуге. *"Мы планировали дать первое представление 21 марта,* – рассказал корреспонденту "ИГ" его директор Николай Кузнецов. – *А 17 марта узнали, что приостановлены все массовые мероприятия. Учитывая, что в труппе 20 человек, проводить представление, на котором разрешено не более 50 человек, не было смысла. Проданные билеты вернули зрителям... По сути, мы оказались заложниками обстоятельств: и уехать не можем, и представления нельзя давать".*

Руководство цирка-шапито из Омска просит вичужан о помощи: не хватает средств расплатиться за электроэнергию и на прививки животным.

По словам Николая Кузнецова, благодаря местным жителям у собак и щенков, пони, обезьянки и леопарда есть еда. Но имеющейся морозильной камеры недостаточно, чтобы сохранить запасы. Через две недели нужно будет заплатить за электроэнергию, сделать плановые прививки животным... На это артисты собирались заработать в так и не начавшемся для них сезоне.

Местные власти о проблемах артистов знают. Первый замглавы администрации Вичуги Дмитрий Домашников сообщил, что труппа попросила продлить срок нахождения цирка в городе, когда начались ограничения. Глава администрации согласился.

"О том, что цирку нужна помощь, мы узнали от жителей Вичуги, которые просили помочь с кормом для животных, – рассказал Дмитрий Домашников. – *Мы направили обращение в торговую сеть "Магнит" с просьбой о предоставлении просроченных продуктов цирку. Они согласовали этот вопрос и должны были их поставлять. Сами артисты к нам с другими вопросами, кроме как о продлении срока пребывания, не обращались".*

3 апреля пятница — +7°С день, +2°С ночь — **ветер:** юго-западный, 7-9 м/с **давление:** 741 мм рт. ст. **влажность:** 53%

4 апреля суббота — +8°С день, +2°С ночь — **ветер:** юго-западный, 5-7 м/с **давление:** 746 мм рт. ст. **влажность:** 55%

5 апреля воскресенье — +4°С день, -3°С ночь — **ветер:** западный, 3-6 м/с **давление:** 753 мм рт. ст. **влажность:** 51%

ПОГОДА

ДЕПАРТАМЕНТ УПРАВЛЕНИЯ ИМУЩЕСТВОМ ИВАНОВСКОЙ ОБЛАСТИ

Р А С П О Р Я Ж Е Н И Е

от 31.03.2020 № 88

г. Иваново

Об установлении зоны с особыми условиями использования территории

В соответствии с Гражданским кодексом Российской Федерации, Земельным кодексом Российской Федерации, Федеральным законом от 13.07.2015 № 218-ФЗ "О государственной регистрации недвижимости", Федеральным законом от 24.07.2007 № 221-ФЗ "О кадастровой деятельности", Федеральным законом от 31.03.1999 № 69-ФЗ "О газоснабжении в Российской Федерации", Правилами охраны газораспределительных сетей, утвержденными постановлением Правительства Российской Федерации от 20.11.2000 № 878, Постановлением Правительства РФ от 31.12.2015 № 1532 "Об утверждении Правил предоставления документов, направляемых или предоставляемых в соответствии с частями 1, 3 – 13, 15, 15.1 статьи 32 Федерального закона "О государственной регистрации недвижимости" в федеральный орган исполнительной власти (его территориальные органы), уполномоченный Правительством Российской Федерации на осуществление государственного кадастрового учета, государственной регистрации прав, ведение Единого государственного реестра недвижимости и предоставление сведений, содержащихся в Едином государственном реестре недвижимости", Положением о Департаменте управления имуществом Ивановской области, утвержденным постановлением Правительства Ивановской области от 08.02.2013 № 31-п, на основании обращения АО "Газпром газораспределение Иваново" от 27.02.2020 № ДЩ-10-09/513, зарегистрированного в Департаменте 03.03.2020 за № ДУИ-687-20:

1. Установить зону с особыми условиями использования территории (охранную зону газораспределительной сети) в отношении объекта: Технологическая сеть газопроводов для газоснабжения потребителей кооперативов Малый и Линейный городского округа Тейково Ивановской области, назначение: 7.7. Сооружения трубопроводного транспорта, протяженность 187 м, кадастровый номер 37:26:000000:425; адрес: Российская Федерация, Ивановская область, городской округ Тейково, улицы: Лежневская, Василевская, Кооперативная, 1-я Гористая, проезд Кохозный (далее – Объект).

2. Границы зоны с особыми условиями использования территории устанавливаются на основании описания местоположения границ зоны с особыми условиями использования территории Объекта, выполненного кадастровым инженером О.А. Умниковой 11.02.2020 (прилагается).

3. На земельные участки в границах зоны с особыми условиями использования территории наложить ограничения (обременения), предусмотренные пунктами 14, 15, 16 Правил охраны газораспределительных сетей, утвержденных постановлением Правительства Российской Федерации от 20.11.2000 № 878.

4. Зона с особыми условиями использования территории устанавливается на период эксплуатации Объекта.

5. Обязанность акционерного общества "Газпром газораспределение Иваново" (ИНН 3730006498; ОГРН 1023700530611; КПП 370201001; место нахождения юридического лица 153020, Ивановская область, город Иваново, улица Окуловой, 59), являющегося правообладателем Объекта, по возмещению убытков лицам, указанным в статье 57.1 Земельного кодекса Российской Федерации, наступает со дня внесения сведений о зоне с особыми условиями использования территории Объекта в Единый государственный реестр недвижимости.

6. Кадастровому инженеру О. А. Умниковой в срок не более 3 рабочих дней с даты подписания настоящего распоряжения представить в Департамент описание местоположения границ зоны с особыми условиями использования территории в форме электронного документа, заверенного усиленной квалифицированной электронной подписью кадастрового инженера, оформленного в соответствии с требованиями законодательства Российской Федерации.

7. Отделу земельной политики не позднее пяти рабочих дней с даты подписания настоящего распоряжения направить настоящее распоряжение:

- в Администрацию городского округа Тейково Ивановской области;
- в БУ "Ивановские газеты" для официального опубликования в информационном издании "Ивановская газета".

8. Настоящее распоряжение вступает в силу с даты официального опубликования.

Начальник Департамента управления имуществом Ивановской области **С. Ю. Рощин**

Полная версия – на сайте ivgazeta.ru

Спортарена

Рубрику ведет Андрей БОБРОВИЦКИЙ

ВОЛЕЙБОЛ

Стать чемпионом России помог... коронавирус

Шуянка Анна Котикова – обладательница золотой медали в составе казанского "Динамо".

Женский чемпионат России был прерван в середине марта на стадии полуфинала. Клуб из Татарстана, за который уже третий сезон выступает наша землячка, в первом матче со счетом 3:0 обыграл московское "Динамо". Серия должна была длиться до трех побед одной из команд, однако распространение коронавируса не позволило определить финалисток – Всероссийская федерация волейбола приняла решение приостановить чемпионат.

Спустя полмесяца стало очевидно, что закончить турнир в ближайшее время так и не удастся. В итоге ВФВ была вынуждена сообщить о досрочном прекращении сезона. Объявлено, что чемпионами России в этом году становятся коллективы, которые победили на регулярном этапе.

В женском чемпионате первое место в "предвариловке" заняло как раз казанское "Динамо". Всего на одну победу в турнирной таблице команда опередила калининградский "Локомотив" и свердловскую "Уралочку". Таким образом, одна из золотых медалей чемпионата России достанется и нашей Анне Котиковой.

"Очень рада, что Аня добилась такого успеха – впервые в истории шуйского волейбола, – комментирует первый тренер спортсменки Марина Серова. – *Ведь минувший сезон складывался для нее непросто: из-за травмы колена она не могла играть с конца декабря. В начале года ей сделали операцию, не слишком удачно. На площадку она должна была выйти во втором полуфинале против московского "Динамо", но эту игру как раз отменили из-за коронавируса. Тем не менее Анна играла в чемпионате России в начале сезона, внесла свою лепту в победу в регулярном чемпионате".*

По статистическим данным спортивного агентства "Волей Сервис" (официального партнера ВФВ), в этом сезоне за казанское "Динамо" Анна Котикова провела шесть матчей (у лидеров – по 15). На счету шуянки 21 выигранный мяч – это девятый показатель в команде.

Теперь чемпион России будет представлять нашу страну в самом главном европейском клубном турнире – Лиге чемпионов. У Анны Котиковой уже есть опыт участия в этих соревнованиях. В 2018 году казанское "Динамо" было серебряным призером национального чемпионата и тоже играло в Лиге чемпионов. Правда, стать медалистом турнира тогда не получилось.

СПРАВКА "ИГ" **Анна Котикова – первая уроженка Ивановской области, которой удалось стать чемпионкой России по волейболу в постсоветский период. Как прокомментировал заслуженный тренер СССР и России Виталий Плотников, несколько раз чемпионами Союза были Светлана Шахова, олимпийские чемпионки Светлана Корытова и Ирина Смирнова (все – в составе свердловской "Уралочки"). Выигрывал национальный чемпионат и еще один олимпийский чемпион из нашего региона – Александр Ермилов (выступал за ленинградский "Автомобилист").**

▲ Анна Котикова уже второй раз становится призером чемпионата России.

ФУТБОЛ

Дебютный Кубок губернатора может не состояться

В конце марта был представлен проект первенства Ивановской области

Егор ПЕЛЕВИН

В новом сезоне в турнирах произойдет несколько изменений. Областная федерация футбола во главе с недавно избранным президентом Алексеем Нагналовым решила кардинально изменить схему проведения регионального Кубка. Если в предыдущие годы он разыгрывался в каждой лиге отдельно (поэтому по итогам сезона было три его обладателя), то теперь трофей станет единым для всех.

Борьба за Кубок Ивановской области будет проходить в три этапа. На первом в сражение вступят коллективы из низших лиг, а на следующей стадии к ним присоединятся представители элиты. Начиная с четвертьфинала команды будут выявлять сильнейшего по сумме двух встреч.

Изменения коснулись и первенства области. Всего в три лиги заявилось 30 клубов. По сравнению с прошлым годом количество участников в Высшей лиге возросло до десяти благодаря возвращению в элиту "Кохмы", "Тейкова" и кинешемского "Волжанина".

Старт сезона запланирован на май, но практически наверняка будет перенесен из-за ситуации с коронавирусом.

До чемпионата области федерация планировала провести новое соревнование – Кубок губернатора по футболу. Желание поучаствовать в нем изъявили 32 команды, которые после жеребьевки были разбиты на восемь групп. По две лучшие должны выйти в плей-офф. По регламенту все матчи кубка пройдут на полях с искусственным покрытием: в Иванове, Кинешме, Шуе, Вичуге и Заволжске.

Однако на данный момент из-за распространения коронавирусной инфекции проведение дебютного турнира пока находится под большим вопросом. Департамент спорта не собирается снимать ограничение на проведение физкультурных и спортивных мероприятий. В федерации не исключают, что из-за сложной ситуации стартовый Кубок губернатора, вполне возможно, будет перенесен на год.

В ТЕМУ **На заседании бюро исполкома Российского футбольного союза принято решение о приостановке всех соревнований до 31 мая. Соответственно, до этого срока не будет проводиться и чемпионат Ивановской области. На такой срок продлен перерыв и в ФНЛ, где выступает "Текстильщик".**

ПАУЭРЛИФТИНГ

Когда высокий рост – помеха

Две медали завоевали представители нашей области на первенстве России по силовому троеборью (в классике), которое завершилось в Архангельске.

В активе шуянки Анастасии Малышевой перед поездкой на север страны уже было шесть наград с национальных первенств. И на этот раз призер первенств Европы и мира не осталась без награды в категории 52 килограмма. Правда, возможно, она сама рассчитывала на большее, так как уже приучила нас к победам.

В Архангельске наша землячка финишировала только третьей, хотя установила сразу три рекорда Ивановской области. Лишь в приседе, где она стала второй, прежнее достижение устояло – 130 килограммов. А вот в жиме и тяге Малышева побила собственные же рекорды – 67,5 и 142,5 кг. Сумма – 330 кг – тоже новый рекорд.

От серебряного призера, Валерии Лещёвой из Хабаровска, шуянку отделило всего 2,5 кг. По словам старшего тренера сборной Ивановской области Вачагана Агиняна, в последней попытке в тяге Настя пыталась атаковать результат дальневосточной спортсменки, однако с весом не справилась.

Что же касается победительницы – Елизаветы Никитиной из подмосковных Мытищ, – то ее преимущество над соперницами поражает. Малышева уступила ей 25 килограммов. *"Антропометрические данные у Никитиной идеально подходят для пауэрлифтинга,* – считает Вачаган Карленович. – *Она маленькая, с короткими руками – справляться с весом ей проще. Настя же, наоборот, высокая".*

В категории свыше 120 килограммов на первенстве России заявились всего четыре богатыря. Ивановец Александр Сидорычев стал серебряным призером. Сын известного стронгмена установил все четыре рекорда области: присед – 295 кг, жим – 207,5, тяга – 255, сумма троеборья – 757,5 кг. По словам Вачагана Агиняна, в сумме он прибавил более 50 килограммов.

Однако и это не смогло даже приблизиться к чемпиону России среди юниоров Богдану Прокопьеву. Силач из Якутска набрал в сумме 833 кг! В частности, в приседе он установил новый рекорд страны для атлетов этого возраста – 335,5 кг.

Став серебряным призером, Александр Сидорычев повторил свой результат двухлетней давности, когда в классическом троеборье (без экипировки) он тоже стал вторым. А в этом году он уже отличился на первенствах России по жиму: был чемпионом в экипировке и серебряным призером в классике.

К 75-ЛЕТИЮ ПОБЕДЫ

Умение плавать пригодилось в Сталинградской битве

Департамент спорта совместно с известным ивановским журналистом и тренером Альбертом Скобцовым запускает проект "Ветераны войны и спорта". Его цель – напомнить об известных атлетах нашего региона, воевавших на фронте.

Первым, о ком поведали на сайте департамента и в социальных сетях, стал трехкратный чемпион РСФСР по боксу Леонид Грачёв. Вообще перед войной Ивановская область считалась кузницей боксерских кадров, и Леонид Алексеевич оказался одним из ярких представителей нашей школы. Он был бессменным чемпионом региона в легком весе.

В годы Великой Отечественной воевал на Кавказе. Награжден орденами Красной Звезды и Отечественной войны.

Как сообщил "Ивановской газете" Альберт Скобцов, всего для проекта "Ветераны войны и спорта" он собрал информацию о 47 атлетах, бравшихся за оружие. Интересно, что еще в 1955 году было принято решение навечно включить семерых самых заслуженных атлетов в сборную Ивановской области и проводить турниры их памяти. О большинстве из них также будет рассказано в рамках проекта. Например, о заслуженном мастере спорта Василии Кудрявцеве, в честь которого до сих пор проходят боксерские турниры. Или о мастере спорта Иване Сыбине, подготовившем шестерых чемпионов СССР по стрельбе.

Особое внимание Альберт Фёдорович уделяет женщинам. Например, основательнице художественной гимнастики в нашей области Зинаиде Матвеевой, Анне Стуловой, которая 20 лет возглавляла областное спортобщество "Труд". *"Героически сражалась пловчиха Клавдия Туманова. Радистка переплывала Волгу во время Сталинградской битвы, чтобы наладить связь. Дошла до Берлина, расписалась на Рейхстаге",* – говорит летописец ивановского спорта.

Из 47 человек, о которых поведает проект, в живых сегодня остались, увы, только трое. Все – женщины. Это уже упомянутые Зинаида Матвеева и Анна Стулова, а также Нина Калмыкова, представительница спортивной гимнастики. Среди мужчин последними ушли от нас борец Евгений Киселёв и футболист Борис Тощёв.

ДЕПАРТАМЕНТ УПРАВЛЕНИЯ ИМУЩЕСТВОМ ИВАНОВСКОЙ ОБЛАСТИ

Р А С П О Р Я Ж Е Н И Е

от 31.03. 2020 № 89

г. Иваново

Об установлении зоны с особыми условиями использования территории

В соответствии с Гражданским кодексом Российской Федерации, Земельным кодексом Российской Федерации, Федеральным законом от 13.07.2015 № 218-ФЗ "О государственной регистрации недвижимости", Федеральным законом от 24.07.2007 № 221-ФЗ "О кадастровой деятельности", Федеральным законом от 31.03.1999 № 69-ФЗ "О газоснабжении в Российской Федерации", Правилами охраны газораспределительных сетей, утвержденными постановлением Правительства Российской Федерации от 20.11.2000 № 878, Постановлением Правительства РФ от 31.12.2015 № 1532 "Об утверждении Правил предоставления документов, направляемых или предоставляемых в соответствии с частями 1, 3 – 13, 15, 15.1 статьи 32 Федерального закона "О государственной регистрации недвижимости" в федеральный орган исполнительной власти (его территориальные органы), уполномоченный Правительством Российской Федерации на осуществление государственного кадастрового учета, государственной регистрации прав, ведение Единого государственного реестра недвижимости и предоставление сведений, содержащихся в Едином государственном реестре недвижимости", Положением о Департаменте управления имуществом Ивановской области, утвержденным постановлением Правительства Ивановской области от 08.02.2013 № 31-п, на основании обращения АО "Газпром газораспределение Иваново" от 19.02.2020 № ДЩ-10-09/410, зарегистрированного в Департаменте 03.03.2020 за № ДУИ-686-20:

1. Установить зону с особыми условиями использования территории (охранную зону газораспределительной сети) в отношении объекта: газоснабжение с. Еропкино, назначение: сооружение трубопроводного транспорта, протяженность 1378 м, кадастровый номер 37:13:000000:479; адрес: Ивановская область, р-н Приволжский, с. Еропкино (далее – Объект).

2. Границы зоны с особыми условиями использования территории устанавливаются на основании описания местоположения границ зоны с особыми условиями использования территории Объекта, выполненного кадастровым инженером И.В. Медведевой 17.02.2020 (прилагается).

3. На земельные участки в границах зоны с особыми условиями использования территории наложить ограничения (обременения), предусмотренные пунктами 14, 15, 16 Правил охраны газораспределительных сетей, утвержденных постановлением Правительства Российской Федерации от 20.11.2000 № 878.

4. Зона с особыми условиями использования территории устанавливается на период эксплуатации Объекта.

5. Обязанность акционерного общества "Газпром газораспределение Иваново" (ИНН 3730006498; ОГРН 1023700530611; КПП 370201001; место нахождения юридического лица 153020, Ивановская область, город Иваново, улица Окуловой, 59), являющегося правообладателем Объекта, по возмещению убытков лицам, указанным в статье 57.1 Земельного кодекса Российской Федерации, наступает со дня внесения сведений о зоне с особыми условиями использования территории Объекта в Единый государственный реестр недвижимости.

6. Кадастровому инженеру И.В. Медведевой в срок не более 3 рабочих дней с даты подписания настоящего распоряжения представить в Департамент описание местоположения границ зоны с особыми условиями использования территории в форме электронного документа, заверенного усиленной квалифицированной электронной подписью кадастрового инженера, оформленного в соответствии с требованиями законодательства Российской Федерации.

7. Отделу земельной политики не позднее пяти рабочих дней с даты подписания настоящего распоряжения направить настоящее распоряжение:

- в Администрацию Новского сельского поселения Приволжского муниципального района Ивановской области;
- в БУ "Ивановские газеты" для официального опубликования в информационном издании "Ивановская газета".

8. Настоящее распоряжение вступает в силу с даты официального опубликования.

Начальник Департамента управления имуществом Ивановской области **С. Ю. Рощин**

Полная версия – на сайте ivgazeta.ru

УЧРЕДИТЕЛЬ: Департамент внутренней политики Ивановской области. www.ivdvp.ru

ИЗДАТЕЛЬ: БУ "Ивановские газеты"

Главный редактор: **Е. А. Никитина**
Ответственный за выпуск: **А. Ю. Гладунюк**

Редакционная коллегия:
Е. А. Никитина, А. А. Бобровицкий, А. Ю. Гладунюк, О. И. Кравченко, Д. В. Бобровицкая, К. Е. Кабанова.

Мнение редакции не обязательно совпадает с мнением авторов публикаций. Ответственность за достоверность рекламных сообщений несут рекламодатели. При перепечатке ссылка на "ИГ" обязательна. Рукописи не рецензируются и не возвращаются. Свидетельство о регистрации СМИ выдано Управлением Роскомнадзора по Ивановской области ПИ№ ТУ37-00287 от 10.04.2015 г. Компьютерные набор и верстка – редакции "ИГ". Печать офсетная. Отпечатано в типографии ООО "Новая Газетная Типография", 150044, г. Ярославль, ул. Механизаторов, 11, помещение 9.

ИВАНОВСКАЯ ГАЗЕТА

Бюджетное учреждение Ивановской области "Ивановские газеты"

Адрес издателя и редакции:
153037, г. Иваново, ул. Генкиной, 35.
E-mail: ivgazeta@bk.ru, igreklama@bk.ru (реклама)
Газета выходит 2 раза в неделю (вторник и пятница)
Подписной индекс 51404 ("толстушка" + пятничный выпуск)
Подписной индекс 14274 ("толстушка").
№ 25 (6334) от 3 апреля 2020 г.
Тираж пятничного выпуска – 1000 экз. Заказ 851.
Цена свободная.
Номер подписан по факту в 19.00 (по графику в 19.00)

Контактные телефоны:

Приемная	(4932) 41-94-81
Реклама	(4932) 41-94-78
Бухгалтерия	(4932) 37-24-41
Отдел распространения	(4932) 42-17-13

Звоните в редакцию! Мы готовы ответить на интересующие вас вопросы.