



ДЕПАРТАМЕНТ УПРАВЛЕНИЯ ИМУЩЕСТВОМ ИВАНОВСКОЙ ОБЛАСТИ

РАСПОРЯЖЕНИЕ

от 07.05.2026

№ 203

г. Иваново

Об установлении зоны с особыми условиями использования территории

В соответствии со статьями 57.1, 106 Земельного кодекса Российской Федерации, статьей 28 Федерального закона от 31.03.1999 № 69-ФЗ «О газоснабжении в Российской Федерации», статьей 32 Федерального закона от 13.07.2015 № 218-ФЗ «О государственной регистрации недвижимости», Положением о Департаменте управления имуществом Ивановской области, утвержденным постановлением Правительства Ивановской области от 08.02.2013 № 31-п, на основании обращения АО «Газпром газораспределение Иваново», действующего от имени ООО «Газпром межрегионгаз», являющегося правообладателем объекта недвижимости с кадастровым номером 37:07:000000:2075 от 24.04.2026 № ЛБ-03-1-05/1011:

1. Установить зону с особыми условиями использования территории в отношении объекта: «Газопровод межпоселковый от ГРС Решма до д. Антипино - д. Пеньки - д. Журихино - с. Зобнино - д. Ширяха - с. Шилекша Кинешемского района Ивановской области», кадастровый номер 37:07:000000:2075, местоположение: Российская Федерация, Ивановская область, Кинешемский район (далее – Объект).

2. Границы зоны с особыми условиями использования территории устанавливаются на основании описания местоположения границ зоны с особыми условиями использования территории Объекта, выполненного кадастровым инженером Шмелевой Г.Ю. (прилагается).

3. На земельные участки в границах зоны с особыми условиями использования территории наложить ограничения (обременения), предусмотренные пунктами 14, 15, 16 Правил охраны газораспределительных сетей, утвержденных постановлением Правительства Российской Федерации от 20.11.2000 № 878.

4. Зона с особыми условиями использования территории устанавливается на период эксплуатации Объекта.

5. Обязанность общества с ограниченной ответственностью «Газпром межрегионгаз» (ИНН 5003021311; ОГРН 1025000653930; КПП 781301001; адрес: 197110, город Санкт-Петербург, наб. Адмирала Лазарева, д. 24 литер А), по возмещению убытков лицам, указанным в статье 57.1 Земельного кодекса Российской Федерации, наступает со дня внесения сведений о зоне с особыми

условиями использования территории Объекта в Единый государственный реестр недвижимости.

6. Отделу земельной политики управления земельно-имущественных отношений Департамента управления имуществом Ивановской области:

- направить настоящее распоряжение в Администрацию Кинешемского муниципального района Ивановской области в срок не позднее пяти рабочих дней с даты подписания настоящего распоряжения;

- обеспечить официальное опубликование в официальном сетевом издании «Ивановская газета - сайт» настоящего распоряжения в течение 10 дней с даты подписания настоящего распоряжения;

- направить настоящее распоряжение в Управление Федеральной службы государственной регистрации, кадастра и картографии по Ивановской области в срок не позднее пяти рабочих дней с даты подписания настоящего распоряжения.

7. Настоящее распоряжение вступает в силу с даты официального опубликования.

Член Правительства Ивановской области –
Директор Департамента управления
имуществом Ивановской области



Н.Л. Бусова

ГРАФИЧЕСКОЕ ОПИСАНИЕ
местоположения границ населенных пунктов, территориальных зон, особо охраняемых природных территорий, зон с особыми условиями использования территории

Охранная зона объекта:
«Газопровод межпоселковый от ГРС Решма до д.Антипино -д.Пеньки - д.Журихино - с.Зобнино- д.Ширяиха - с.Шилекша Кинешемского района Ивановской области»

(наименование объекта, местоположение границ которого описано (далее - объект))

Раздел 1

Сведения об объекте

№ п/п	Характеристики объекта	Описание характеристик
1	2	3
1.	Местоположение объекта	Ивановская область, Кинешемский район
2.	Площадь объекта +/- величина погрешности определения площади (Р +/- Дельта Р)	132438 кв.м± 127 кв.м
3.	Иные характеристики объекта	Ограничения использования объектов недвижимости предусмотрены Постановлением Правительства РФ от 20 ноября 2000 г. №878 «Об утверждении правил охраны газораспределительных сетей»

Раздел 2**Сведения о местоположении границ объекта**

1. Система координат МСК-37, зона 4

2. Сведения о характерных точках границ объекта

Обозначение характерных точек границ	Координаты, м		Метод определения координат характерной точки	Средняя квадратическая погрешность положения характерной точки (Mt), м	Описание обозначения точки на местности (при наличии)
	X	Y			
1	2	3	4	5	6
1	345628.47	2306136.17	Аналитический метод	0.10	-
2	345626.05	2306144.84	Аналитический метод	0.10	-
3	345551.43	2306164.55	Аналитический метод	0.10	-
4	345277.06	2306436.65	Аналитический метод	0.10	-
5	345075.68	2306593.20	Аналитический метод	0.10	-
6	344312.66	2307040.05	Аналитический метод	0.10	-
7	344041.51	2307282.26	Аналитический метод	0.10	-
8	343795.08	2307537.28	Аналитический метод	0.10	-
9	343337.29	2308001.01	Аналитический метод	0.10	-
10	343338.00	2308001.71	Аналитический метод	0.10	-
11	343229.36	2308111.77	Аналитический метод	0.10	-
12	343228.71	2308111.00	Аналитический метод	0.10	-
13	342912.83	2308430.98	Аналитический метод	0.10	-
14	342816.58	2308576.69	Аналитический метод	0.10	-
15	342394.77	2309417.44	Аналитический метод	0.10	-
16	342371.43	2309552.99	Аналитический метод	0.10	-
17	342371.07	2309555.49	Аналитический метод	0.10	-
18	342326.65	2309547.74	Аналитический метод	0.10	-
19	342275.12	2309624.58	Аналитический метод	0.10	-
20	342275.95	2309625.14	Аналитический метод	0.10	-
21	342249.73	2309664.22	Аналитический метод	0.10	-
22	342248.92	2309663.64	Аналитический метод	0.10	-

2. Сведения о характерных точках границ объекта					
Обозначение характерных точек границ	Координаты, м		Метод определения координат характерной точки	Средняя квадратическая погрешность положения характерной точки (Mt), м	Описание обозначения точки на местности (при наличии)
	X	Y			
1	2	3	4	5	6
23	342214.68	2309714.70	Аналитический метод	0.10	-
24	341258.76	2310173.00	Аналитический метод	0.10	-
25	341160.47	2310237.30	Аналитический метод	0.10	-
26	340466.80	2310543.74	Аналитический метод	0.10	-
27	340429.59	2310544.93	Аналитический метод	0.10	-
28	340429.59	2310545.93	Аналитический метод	0.10	-
29	340417.37	2310546.32	Аналитический метод	0.10	-
30	340417.37	2310545.32	Аналитический метод	0.10	-
31	340243.89	2310550.89	Аналитический метод	0.10	-
32	340166.06	2310538.15	Аналитический метод	0.10	-
33	340145.51	2310521.44	Аналитический метод	0.10	-
34	340126.67	2310523.14	Аналитический метод	0.10	-
35	340101.96	2310525.69	Аналитический метод	0.10	-
36	339485.66	2310400.41	Аналитический метод	0.10	-
37	339375.08	2310395.55	Аналитический метод	0.10	-
38	339104.42	2310330.29	Аналитический метод	0.10	-
39	339040.24	2310314.57	Аналитический метод	0.10	-
40	339040.00	2310315.54	Аналитический метод	0.10	-
41	338964.66	2310297.09	Аналитический метод	0.10	-
1000	338960.91	2310313.37	Аналитический метод	0.10	-
1001	338959.94	2310313.15	Аналитический метод	0.10	-
42	338955.52	2310332.38	Аналитический метод	0.10	-
43	338956.49	2310332.59	Аналитический метод	0.10	-
44	338939.22	2310407.66	Аналитический метод	0.10	-
45	338750.57	2310584.04	Аналитический метод	0.10	-

2. Сведения о характерных точках границ объекта					
Обозначение характерных точек границ	Координаты, м		Метод определения координат характерной точки	Средняя квадратическая погрешность положения характерной точки (Mt), м	Описание обозначения точки на местности (при наличии)
	X	Y			
1	2	3	4	5	6
46	338749.89	2310583.31	Аналитический метод	0.10	-
47	338740.76	2310591.85	Аналитический метод	0.10	-
48	338735.85	2310605.51	Аналитический метод	0.10	-
49	338738.22	2310606.32	Аналитический метод	0.10	-
50	338738.57	2310606.48	Аналитический метод	0.10	-
51	338738.91	2310606.66	Аналитический метод	0.10	-
52	338739.24	2310606.87	Аналитический метод	0.10	-
53	338739.55	2310607.09	Аналитический метод	0.10	-
54	338739.85	2310607.33	Аналитический метод	0.10	-
55	338740.14	2310607.60	Аналитический метод	0.10	-
56	338740.40	2310607.87	Аналитический метод	0.10	-
57	338740.65	2310608.17	Аналитический метод	0.10	-
58	338740.88	2310608.48	Аналитический метод	0.10	-
59	338741.09	2310608.81	Аналитический метод	0.10	-
60	338741.27	2310609.14	Аналитический метод	0.10	-
61	338741.44	2310609.49	Аналитический метод	0.10	-
62	338741.58	2310609.85	Аналитический метод	0.10	-
63	338741.70	2310610.22	Аналитический метод	0.10	-
64	338741.80	2310610.59	Аналитический метод	0.10	-
65	338741.87	2310610.97	Аналитический метод	0.10	-
66	338741.92	2310611.35	Аналитический метод	0.10	-
67	338741.94	2310611.73	Аналитический метод	0.10	-
68	338741.94	2310612.12	Аналитический метод	0.10	-
69	338741.92	2310612.50	Аналитический метод	0.10	-
70	338741.87	2310612.89	Аналитический метод	0.10	-

2. Сведения о характерных точках границ объекта

Обозначение характерных точек границ	Координаты, м		Метод определения координат характерной точки	Средняя квадратическая погрешность положения характерной точки (Mt), м	Описание обозначения точки на местности (при наличии)
	X	Y			
1	2	3	4	5	6
71	338741.80	2310613.26	Аналитический метод	0.10	-
72	338741.70	2310613.64	Аналитический метод	0.10	-
73	338741.58	2310614.00	Аналитический метод	0.10	-
74	338738.68	2310622.45	Аналитический метод	0.10	-
75	338738.58	2310622.81	Аналитический метод	0.10	-
76	338738.45	2310623.17	Аналитический метод	0.10	-
77	338738.30	2310623.52	Аналитический метод	0.10	-
78	338738.13	2310623.86	Аналитический метод	0.10	-
79	338737.93	2310624.19	Аналитический метод	0.10	-
80	338737.72	2310624.50	Аналитический метод	0.10	-
81	338737.48	2310624.80	Аналитический метод	0.10	-
82	338737.23	2310625.09	Аналитический метод	0.10	-
83	338736.96	2310625.35	Аналитический метод	0.10	-
84	338736.67	2310625.60	Аналитический метод	0.10	-
85	338736.37	2310625.83	Аналитический метод	0.10	-
86	338736.05	2310626.04	Аналитический метод	0.10	-
87	338735.72	2310626.23	Аналитический метод	0.10	-
88	338735.38	2310626.40	Аналитический метод	0.10	-
89	338735.03	2310626.54	Аналитический метод	0.10	-
90	338734.67	2310626.66	Аналитический метод	0.10	-
91	338734.30	2310626.76	Аналитический метод	0.10	-
92	338733.92	2310626.84	Аналитический метод	0.10	-
93	338733.55	2310626.89	Аналитический метод	0.10	-
94	338733.17	2310626.91	Аналитический метод	0.10	-
95	338732.79	2310626.91	Аналитический метод	0.10	-

2. Сведения о характерных точках границ объекта					
Обозначение характерных точек границ	Координаты, м		Метод определения координат характерной точки	Средняя квадратическая погрешность положения характерной точки (Mt), м	Описание обозначения точки на местности (при наличии)
	X	Y			
1	2	3	4	5	6
96	338732.41	2310626.89	Аналитический метод	0.10	-
97	338732.03	2310626.84	Аналитический метод	0.10	-
98	338731.66	2310626.77	Аналитический метод	0.10	-
99	338731.29	2310626.68	Аналитический метод	0.10	-
100	338730.93	2310626.56	Аналитический метод	0.10	-
101	338730.57	2310626.41	Аналитический метод	0.10	-
102	338726.94	2310625.19	Аналитический метод	0.10	-
102	338726.94	2310625.19	Аналитический метод	0.10	-
103	338723.45	2310624.05	Аналитический метод	0.10	-
104	338723.07	2310623.93	Аналитический метод	0.10	-
105	338722.70	2310623.80	Аналитический метод	0.10	-
106	338722.34	2310623.64	Аналитический метод	0.10	-
107	338721.99	2310623.46	Аналитический метод	0.10	-
108	338721.65	2310623.26	Аналитический метод	0.10	-
109	338721.33	2310623.03	Аналитический метод	0.10	-
110	338721.02	2310622.79	Аналитический метод	0.10	-
111	338720.72	2310622.53	Аналитический метод	0.10	-
112	338720.45	2310622.24	Аналитический метод	0.10	-
113	338720.19	2310621.95	Аналитический метод	0.10	-
114	338719.95	2310621.63	Аналитический метод	0.10	-
115	338719.73	2310621.31	Аналитический метод	0.10	-
116	338719.53	2310620.96	Аналитический метод	0.10	-
117	338719.35	2310620.61	Аналитический метод	0.10	-
118	338719.20	2310620.25	Аналитический метод	0.10	-
119	338719.07	2310619.88	Аналитический метод	0.10	-

2. Сведения о характерных точках границ объекта					
Обозначение характерных точек границ	Координаты, м		Метод определения координат характерной точки	Средняя квадратическая погрешность положения характерной точки (Mt), м	Описание обозначения точки на местности (при наличии)
	X	Y			
1	2	3	4	5	6
120	338718.96	2310619.50	Аналитический метод	0.10	-
121	338718.88	2310619.11	Аналитический метод	0.10	-
122	338718.82	2310618.72	Аналитический метод	0.10	-
123	338718.79	2310618.33	Аналитический метод	0.10	-
124	338718.78	2310617.93	Аналитический метод	0.10	-
125	338718.80	2310617.54	Аналитический метод	0.10	-
126	338718.84	2310617.15	Аналитический метод	0.10	-
127	338718.90	2310616.76	Аналитический метод	0.10	-
128	338718.99	2310616.37	Аналитический метод	0.10	-
129	338719.11	2310616.00	Аналитический метод	0.10	-
130	338719.25	2310615.63	Аналитический метод	0.10	-
131	338721.81	2310607.90	Аналитический метод	0.10	-
132	338721.91	2310607.52	Аналитический метод	0.10	-
133	338722.03	2310607.15	Аналитический метод	0.10	-
134	338722.18	2310606.78	Аналитический метод	0.10	-
135	338722.35	2310606.43	Аналитический метод	0.10	-
136	338722.54	2310606.08	Аналитический метод	0.10	-
137	338722.76	2310605.75	Аналитический метод	0.10	-
138	338722.99	2310605.44	Аналитический метод	0.10	-
139	338723.25	2310605.14	Аналитический метод	0.10	-
140	338723.52	2310604.86	Аналитический метод	0.10	-
141	338723.81	2310604.60	Аналитический метод	0.10	-
142	338724.12	2310604.35	Аналитический метод	0.10	-
143	338724.45	2310604.13	Аналитический метод	0.10	-
144	338724.79	2310603.93	Аналитический метод	0.10	-

2. Сведения о характерных точках границ объекта					
Обозначение характерных точек границ	Координаты, м		Метод определения координат характерной точки	Средняя квадратическая погрешность положения характерной точки (Mt), м	Описание обозначения точки на местности (при наличии)
	X	Y			
1	2	3	4	5	6
145	338725.14	2310603.75	Аналитический метод	0.10	-
146	338725.50	2310603.59	Аналитический метод	0.10	-
147	338725.87	2310603.46	Аналитический метод	0.10	-
148	338726.25	2310603.35	Аналитический метод	0.10	-
149	338726.63	2310603.27	Аналитический метод	0.10	-
150	338727.02	2310603.21	Аналитический метод	0.10	-
151	338727.41	2310603.18	Аналитический метод	0.10	-
152	338727.80	2310603.17	Аналитический метод	0.10	-
153	338728.20	2310603.19	Аналитический метод	0.10	-
154	338728.59	2310603.24	Аналитический метод	0.10	-
155	338728.98	2310603.31	Аналитический метод	0.10	-
156	338729.36	2310603.40	Аналитический метод	0.10	-
157	338732.03	2310604.31	Аналитический метод	0.10	-
158	338737.32	2310589.59	Аналитический метод	0.10	-
159	338743.54	2310583.77	Аналитический метод	0.10	-
160	338742.86	2310583.05	Аналитический метод	0.10	-
161	338933.78	2310404.52	Аналитический метод	0.10	-
162	338950.62	2310331.35	Аналитический метод	0.10	-
163	338951.60	2310331.56	Аналитический метод	0.10	-
1002	338956.02	2310312.32	Аналитический метод	0.10	-
1003	338955.04	2310312.11	Аналитический метод	0.10	-
164	338958.85	2310295.63	Аналитический метод	0.10	-
165	338899.50	2310280.61	Аналитический метод	0.10	-
166	338826.94	2310119.22	Аналитический метод	0.10	-
167	338716.16	2309926.38	Аналитический метод	0.10	-

2. Сведения о характерных точках границ объекта					
Обозначение характерных точек границ	Координаты, м		Метод определения координат характерной точки	Средняя квадратическая погрешность положения характерной точки (Mt), м	Описание обозначения точки на местности (при наличии)
	X	Y			
1	2	3	4	5	6
168	338142.65	2309770.75	Аналитический метод	0.10	-
169	338049.71	2309823.25	Аналитический метод	0.10	-
170	337790.53	2310007.73	Аналитический метод	0.10	-
171	337789.95	2310006.92	Аналитический метод	0.10	-
172	337715.39	2310059.99	Аналитический метод	0.10	-
173	337477.04	2310020.64	Аналитический метод	0.10	-
174	337147.10	2309954.43	Аналитический метод	0.10	-
175	336672.44	2309858.43	Аналитический метод	0.10	-
176	336128.61	2309748.58	Аналитический метод	0.10	-
177	336070.51	2309726.34	Аналитический метод	0.10	-
178	336070.15	2309727.27	Аналитический метод	0.10	-
179	335993.12	2309697.78	Аналитический метод	0.10	-
180	335993.45	2309696.84	Аналитический метод	0.10	-
181	335961.39	2309684.57	Аналитический метод	0.10	-
182	335909.90	2309726.60	Аналитический метод	0.10	-
183	335102.47	2309640.18	Аналитический метод	0.10	-
184	335092.84	2309730.16	Аналитический метод	0.10	-
185	335027.07	2309759.83	Аналитический метод	0.10	-
186	335019.56	2309841.90	Аналитический метод	0.10	-
187	335016.94	2309997.51	Аналитический метод	0.10	-
188	334995.53	2310018.06	Аналитический метод	0.10	-
189	334839.21	2310016.13	Аналитический метод	0.10	-
190	334733.66	2310013.62	Аналитический метод	0.10	-
191	334590.49	2310026.51	Аналитический метод	0.10	-
192	334590.58	2310027.51	Аналитический метод	0.10	-

2. Сведения о характерных точках границ объекта					
Обозначение характерных точек границ	Координаты, м		Метод определения координат характерной точки	Средняя квадратическая погрешность положения характерной точки (Mt), м	Описание обозначения точки на местности (при наличии)
	X	Y			
1	2	3	4	5	6
193	334202.71	2310062.43	Аналитический метод	0.10	-
194	334202.62	2310061.44	Аналитический метод	0.10	-
195	333932.99	2310085.73	Аналитический метод	0.10	-
196	333933.06	2310086.72	Аналитический метод	0.10	-
197	333871.52	2310092.31	Аналитический метод	0.10	-
198	333871.43	2310091.32	Аналитический метод	0.10	-
199	333802.27	2310097.60	Аналитический метод	0.10	-
200	333643.35	2310081.05	Аналитический метод	0.10	-
201	333441.06	2310099.90	Аналитический метод	0.10	-
202	333441.15	2310100.88	Аналитический метод	0.10	-
203	333328.78	2310111.35	Аналитический метод	0.10	-
204	333325.58	2310115.18	Аналитический метод	0.10	-
205	333324.81	2310114.54	Аналитический метод	0.10	-
206	333251.55	2310202.15	Аналитический метод	0.10	-
207	333111.95	2310377.18	Аналитический метод	0.10	-
208	333121.80	2310402.75	Аналитический метод	0.10	-
209	333036.55	2310507.32	Аналитический метод	0.10	-
210	332887.49	2310780.47	Аналитический метод	0.10	-
211	332742.78	2311073.95	Аналитический метод	0.10	-
212	332703.91	2311079.49	Аналитический метод	0.10	-
213	332704.07	2311080.48	Аналитический метод	0.10	-
214	332333.34	2311133.31	Аналитический метод	0.10	-
215	332333.20	2311132.32	Аналитический метод	0.10	-
216	332220.58	2311148.37	Аналитический метод	0.10	-
217	332220.72	2311149.36	Аналитический метод	0.10	-

2. Сведения о характерных точках границ объекта					
Обозначение характерных точек границ	Координаты, м		Метод определения координат характерной точки	Средняя квадратическая погрешность положения характерной точки (Mt), м	Описание обозначения точки на местности (при наличии)
	X	Y			
1	2	3	4	5	6
218	331460.74	2311257.66	Аналитический метод	0.10	-
219	331000.28	2311447.99	Аналитический метод	0.10	-
220	330997.01	2311451.13	Аналитический метод	0.10	-
221	330996.32	2311450.41	Аналитический метод	0.10	-
222	330460.75	2311965.36	Аналитический метод	0.10	-
223	330327.76	2311990.55	Аналитический метод	0.10	-
224	330067.33	2312025.76	Аналитический метод	0.10	-
225	329885.33	2312050.36	Аналитический метод	0.10	-
226	329796.35	2312070.89	Аналитический метод	0.10	-
227	329757.92	2312087.90	Аналитический метод	0.10	-
228	329717.66	2312115.88	Аналитический метод	0.10	-
229	329688.25	2312152.31	Аналитический метод	0.10	-
230	329369.81	2312658.12	Аналитический метод	0.10	-
231	329370.65	2312658.65	Аналитический метод	0.10	-
232	329346.61	2312696.85	Аналитический метод	0.10	-
233	329345.76	2312696.32	Аналитический метод	0.10	-
234	329307.22	2312757.54	Аналитический метод	0.10	-
235	329111.31	2313100.67	Аналитический метод	0.10	-
236	329051.64	2313262.90	Аналитический метод	0.10	-
237	329052.58	2313263.24	Аналитический метод	0.10	-
238	329051.81	2313265.36	Аналитический метод	0.10	-
239	329050.87	2313265.02	Аналитический метод	0.10	-
240	329040.90	2313292.11	Аналитический метод	0.10	-
241	329062.35	2313300.25	Аналитический метод	0.10	-
242	329005.44	2313450.27	Аналитический метод	0.10	-

2. Сведения о характерных точках границ объекта					
Обозначение характерных точек границ	Координаты, м		Метод определения координат характерной точки	Средняя квадратическая погрешность положения характерной точки (Mt), м	Описание обозначения точки на местности (при наличии)
	X	Y			
1	2	3	4	5	6
243	328826.15	2313975.49	Аналитический метод	0.10	-
244	328815.73	2314006.52	Аналитический метод	0.10	-
245	328695.72	2314108.10	Аналитический метод	0.10	-
246	328651.37	2314112.66	Аналитический метод	0.10	-
247	328352.67	2314141.31	Аналитический метод	0.10	-
248	328016.31	2314174.53	Аналитический метод	0.10	-
249	327704.19	2314115.46	Аналитический метод	0.10	-
250	327653.07	2314133.79	Аналитический метод	0.10	-
251	327540.94	2314039.98	Аналитический метод	0.10	-
252	327170.13	2313308.09	Аналитический метод	0.10	-
253	327224.88	2313223.68	Аналитический метод	0.10	-
254	327275.28	2312957.78	Аналитический метод	0.10	-
255	327310.52	2312872.50	Аналитический метод	0.10	-
256	327347.21	2312844.47	Аналитический метод	0.10	-
257	327268.81	2312735.00	Аналитический метод	0.10	-
258	326944.00	2312242.73	Аналитический метод	0.10	-
259	326664.68	2311935.18	Аналитический метод	0.10	-
260	326554.17	2311768.79	Аналитический метод	0.10	-
261	326425.45	2311672.79	Аналитический метод	0.10	-
262	326382.12	2311643.17	Аналитический метод	0.10	-
263	326332.32	2311639.32	Аналитический метод	0.10	-
264	326305.56	2311632.82	Аналитический метод	0.10	-
265	326181.30	2311626.72	Аналитический метод	0.10	-
266	326131.14	2311621.97	Аналитический метод	0.10	-
267	326074.09	2311616.58	Аналитический метод	0.10	-

2. Сведения о характерных точках границ объекта					
Обозначение характерных точек границ	Координаты, м		Метод определения координат характерной точки	Средняя квадратическая погрешность положения характерной точки (Mt), м	Описание обозначения точки на местности (при наличии)
	X	Y			
1	2	3	4	5	6
268	326025.52	2311592.07	Аналитический метод	0.10	-
269	325628.97	2310869.99	Аналитический метод	0.10	-
270	325447.37	2310539.49	Аналитический метод	0.10	-
271	325366.49	2310396.66	Аналитический метод	0.10	-
272	325284.83	2310249.07	Аналитический метод	0.10	-
273	325288.79	2310246.79	Аналитический метод	0.10	-
274	325288.97	2310245.38	Аналитический метод	0.10	-
275	325298.21	2310171.33	Аналитический метод	0.10	-
276	325451.97	2310121.06	Аналитический метод	0.10	-
277	325571.54	2310058.19	Аналитический метод	0.10	-
278	325576.90	2310069.53	Аналитический метод	0.10	-
279	325577.41	2310069.29	Аналитический метод	0.10	-
280	325585.54	2310065.60	Аналитический метод	0.10	-
281	325585.88	2310065.43	Аналитический метод	0.10	-
282	325586.23	2310065.27	Аналитический метод	0.10	-
283	325586.59	2310065.14	Аналитический метод	0.10	-
284	325586.95	2310065.03	Аналитический метод	0.10	-
285	325587.32	2310064.95	Аналитический метод	0.10	-
286	325587.70	2310064.89	Аналитический метод	0.10	-
287	325588.08	2310064.86	Аналитический метод	0.10	-
288	325588.46	2310064.85	Аналитический метод	0.10	-
289	325588.84	2310064.86	Аналитический метод	0.10	-
290	325589.22	2310064.90	Аналитический метод	0.10	-
291	325589.59	2310064.96	Аналитический метод	0.10	-
292	325589.96	2310065.05	Аналитический метод	0.10	-

2. Сведения о характерных точках границ объекта					
Обозначение характерных точек границ	Координаты, м		Метод определения координат характерной точки	Средняя квадратическая погрешность положения характерной точки (Mt), м	Описание обозначения точки на местности (при наличии)
	X	Y			
1	2	3	4	5	6
293	325590.33	2310065.16	Аналитический метод	0.10	-
294	325590.68	2310065.30	Аналитический метод	0.10	-
295	325591.03	2310065.45	Аналитический метод	0.10	-
296	325591.37	2310065.63	Аналитический метод	0.10	-
297	325591.69	2310065.83	Аналитический метод	0.10	-
298	325592.00	2310066.05	Аналитический метод	0.10	-
299	325592.30	2310066.29	Аналитический метод	0.10	-
300	325592.57	2310066.55	Аналитический метод	0.10	-
301	325592.84	2310066.83	Аналитический метод	0.10	-
302	325593.08	2310067.12	Аналитический метод	0.10	-
303	325593.30	2310067.43	Аналитический метод	0.10	-
304	325593.51	2310067.75	Аналитический метод	0.10	-
305	325593.69	2310068.08	Аналитический метод	0.10	-
306	325593.85	2310068.43	Аналитический метод	0.10	-
307	325593.99	2310068.78	Аналитический метод	0.10	-
308	325595.60	2310072.26	Аналитический метод	0.10	-
308	325595.60	2310072.26	Аналитический метод	0.10	-
309	325597.15	2310075.59	Аналитический метод	0.10	-
310	325597.33	2310075.94	Аналитический метод	0.10	-
311	325597.49	2310076.30	Аналитический метод	0.10	-
312	325597.62	2310076.68	Аналитический метод	0.10	-
313	325597.73	2310077.05	Аналитический метод	0.10	-
314	325597.81	2310077.44	Аналитический метод	0.10	-
315	325597.87	2310077.83	Аналитический метод	0.10	-
316	325597.91	2310078.22	Аналитический метод	0.10	-

2. Сведения о характерных точках границ объекта					
Обозначение характерных точек границ	Координаты, м		Метод определения координат характерной точки	Средняя квадратическая погрешность положения характерной точки (Mt), м	Описание обозначения точки на местности (при наличии)
	X	Y			
1	2	3	4	5	6
317	325597.92	2310078.62	Аналитический метод	0.10	-
318	325597.90	2310079.01	Аналитический метод	0.10	-
319	325597.86	2310079.40	Аналитический метод	0.10	-
320	325597.80	2310079.79	Аналитический метод	0.10	-
321	325597.71	2310080.18	Аналитический метод	0.10	-
322	325597.60	2310080.56	Аналитический метод	0.10	-
323	325597.46	2310080.93	Аналитический метод	0.10	-
324	325597.30	2310081.29	Аналитический метод	0.10	-
325	325597.12	2310081.64	Аналитический метод	0.10	-
326	325596.92	2310081.97	Аналитический метод	0.10	-
327	325596.69	2310082.30	Аналитический метод	0.10	-
328	325596.45	2310082.61	Аналитический метод	0.10	-
329	325596.19	2310082.90	Аналитический метод	0.10	-
330	325595.91	2310083.18	Аналитический метод	0.10	-
331	325595.61	2310083.44	Аналитический метод	0.10	-
332	325595.29	2310083.68	Аналитический метод	0.10	-
333	325594.97	2310083.90	Аналитический метод	0.10	-
334	325594.63	2310084.09	Аналитический метод	0.10	-
335	325594.27	2310084.27	Аналитический метод	0.10	-
336	325593.91	2310084.42	Аналитический метод	0.10	-
337	325586.53	2310087.86	Аналитический метод	0.10	-
338	325586.19	2310088.05	Аналитический метод	0.10	-
339	325585.83	2310088.21	Аналитический метод	0.10	-
340	325585.46	2310088.36	Аналитический метод	0.10	-
341	325585.09	2310088.48	Аналитический метод	0.10	-

2. Сведения о характерных точках границ объекта					
Обозначение характерных точек границ	Координаты, м		Метод определения координат характерной точки	Средняя квадратическая погрешность положения характерной точки (Mt), м	Описание обозначения точки на местности (при наличии)
	X	Y			
1	2	3	4	5	6
342	325584.71	2310088.57	Аналитический метод	0.10	-
343	325584.32	2310088.64	Аналитический метод	0.10	-
344	325583.93	2310088.68	Аналитический метод	0.10	-
345	325583.54	2310088.70	Аналитический метод	0.10	-
346	325583.14	2310088.70	Аналитический метод	0.10	-
347	325582.75	2310088.66	Аналитический метод	0.10	-
348	325582.36	2310088.61	Аналитический метод	0.10	-
349	325581.98	2310088.52	Аналитический метод	0.10	-
350	325581.60	2310088.41	Аналитический метод	0.10	-
351	325581.23	2310088.28	Аналитический метод	0.10	-
352	325580.87	2310088.13	Аналитический метод	0.10	-
353	325580.52	2310087.95	Аналитический метод	0.10	-
354	325580.18	2310087.75	Аналитический метод	0.10	-
355	325579.85	2310087.52	Аналитический метод	0.10	-
356	325579.55	2310087.28	Аналитический метод	0.10	-
357	325579.25	2310087.02	Аналитический метод	0.10	-
358	325578.98	2310086.74	Аналитический метод	0.10	-
359	325578.72	2310086.44	Аналитический метод	0.10	-
360	325578.49	2310086.12	Аналитический метод	0.10	-
361	325578.27	2310085.79	Аналитический метод	0.10	-
362	325578.08	2310085.45	Аналитический метод	0.10	-
363	325575.26	2310079.43	Аналитический метод	0.10	-
364	325574.12	2310077.00	Аналитический метод	0.10	-
365	325574.03	2310076.79	Аналитический метод	0.10	-
366	325573.96	2310076.59	Аналитический метод	0.10	-

2. Сведения о характерных точках границ объекта					
Обозначение характерных точек границ	Координаты, м		Метод определения координат характерной точки	Средняя квадратическая погрешность положения характерной точки (Mt), м	Описание обозначения точки на местности (при наличии)
	X	Y			
1	2	3	4	5	6
367	325573.90	2310076.37	Аналитический метод	0.10	-
368	325573.85	2310076.16	Аналитический метод	0.10	-
369	325573.82	2310075.94	Аналитический метод	0.10	-
370	325573.80	2310075.72	Аналитический метод	0.10	-
371	325573.80	2310075.49	Аналитический метод	0.10	-
372	325573.81	2310075.27	Аналитический метод	0.10	-
373	325573.84	2310075.05	Аналитический метод	0.10	-
374	325573.88	2310074.83	Аналитический метод	0.10	-
375	325573.93	2310074.62	Аналитический метод	0.10	-
376	325574.00	2310074.41	Аналитический метод	0.10	-
377	325574.08	2310074.20	Аналитический метод	0.10	-
378	325574.18	2310074.00	Аналитический метод	0.10	-
379	325574.29	2310073.81	Аналитический метод	0.10	-
380	325574.41	2310073.63	Аналитический метод	0.10	-
381	325569.70	2310063.67	Аналитический метод	0.10	-
382	325453.46	2310124.80	Аналитический метод	0.10	-
383	325301.87	2310174.35	Аналитический метод	0.10	-
384	325292.93	2310245.88	Аналитический метод	0.10	-
385	325292.41	2310250.10	Аналитический метод	0.10	-
386	325290.54	2310251.15	Аналитический метод	0.10	-
387	325369.99	2310394.70	Аналитический метод	0.10	-
388	325450.87	2310537.55	Аналитический метод	0.10	-
389	325632.47	2310868.07	Аналитический метод	0.10	-
390	326028.42	2311589.05	Аналитический метод	0.10	-
391	326075.21	2311612.66	Аналитический метод	0.10	-

2. Сведения о характерных точках границ объекта					
Обозначение характерных точек границ	Координаты, м		Метод определения координат характерной точки	Средняя квадратическая погрешность положения характерной точки (Mt), м	Описание обозначения точки на местности (при наличии)
	X	Y			
1	2	3	4	5	6
392	326113.96	2311616.33	Аналитический метод	0.10	-
393	326113.78	2311616.00	Аналитический метод	0.10	-
394	326113.62	2311615.66	Аналитический метод	0.10	-
395	326113.48	2311615.30	Аналитический метод	0.10	-
396	326113.37	2311614.94	Аналитический метод	0.10	-
397	326113.28	2311614.58	Аналитический метод	0.10	-
398	326113.21	2311614.21	Аналитический метод	0.10	-
399	326113.17	2311613.83	Аналитический метод	0.10	-
400	326113.15	2311613.46	Аналитический метод	0.10	-
401	326113.15	2311613.08	Аналитический метод	0.10	-
402	326113.18	2311612.70	Аналитический метод	0.10	-
403	326113.23	2311612.33	Аналитический метод	0.10	-
404	326113.31	2311611.96	Аналитический метод	0.10	-
406	326113.86	2311608.16	Аналитический метод	0.10	-
407	326114.37	2311604.53	Аналитический метод	0.10	-
408	326114.41	2311604.14	Аналитический метод	0.10	-
409	326114.48	2311603.75	Аналитический метод	0.10	-
410	326114.57	2311603.36	Аналитический метод	0.10	-
411	326114.68	2311602.99	Аналитический метод	0.10	-
412	326114.82	2311602.62	Аналитический метод	0.10	-
413	326114.98	2311602.26	Аналитический метод	0.10	-
414	326115.17	2311601.91	Аналитический метод	0.10	-
415	326115.37	2311601.57	Аналитический метод	0.10	-
416	326115.60	2311601.25	Аналитический метод	0.10	-
417	326115.85	2311600.94	Аналитический метод	0.10	-

2. Сведения о характерных точках границ объекта					
Обозначение характерных точек границ	Координаты, м		Метод определения координат характерной точки	Средняя квадратическая погрешность положения характерной точки (Mt), м	Описание обозначения точки на местности (при наличии)
	X	Y			
1	2	3	4	5	6
418	326116.11	2311600.65	Аналитический метод	0.10	-
419	326116.40	2311600.38	Аналитический метод	0.10	-
420	326116.70	2311600.12	Аналитический метод	0.10	-
421	326117.01	2311599.88	Аналитический метод	0.10	-
422	326117.34	2311599.67	Аналитический метод	0.10	-
423	326117.69	2311599.47	Аналитический метод	0.10	-
424	326118.04	2311599.30	Аналитический метод	0.10	-
425	326118.41	2311599.15	Аналитический метод	0.10	-
426	326118.78	2311599.02	Аналитический метод	0.10	-
427	326119.16	2311598.92	Аналитический метод	0.10	-
428	326119.55	2311598.84	Аналитический метод	0.10	-
429	326119.94	2311598.79	Аналитический метод	0.10	-
430	326120.33	2311598.76	Аналитический метод	0.10	-
431	326120.72	2311598.75	Аналитический метод	0.10	-
432	326121.12	2311598.77	Аналитический метод	0.10	-
433	326121.51	2311598.82	Аналитический метод	0.10	-
434	326121.90	2311598.89	Аналитический метод	0.10	-
435	326129.96	2311600.02	Аналитический метод	0.10	-
436	326130.35	2311600.05	Аналитический метод	0.10	-
437	326130.74	2311600.11	Аналитический метод	0.10	-
438	326131.12	2311600.19	Аналитический метод	0.10	-
439	326131.50	2311600.29	Аналитический метод	0.10	-
440	326131.88	2311600.42	Аналитический метод	0.10	-
441	326132.24	2311600.57	Аналитический метод	0.10	-
442	326132.59	2311600.75	Аналитический метод	0.10	-

2. Сведения о характерных точках границ объекта					
Обозначение характерных точек границ	Координаты, м		Метод определения координат характерной точки	Средняя квадратическая погрешность положения характерной точки (Mt), м	Описание обозначения точки на местности (при наличии)
	X	Y			
1	2	3	4	5	6
443	326132.93	2311600.95	Аналитический метод	0.10	-
444	326133.26	2311601.17	Аналитический метод	0.10	-
445	326133.57	2311601.41	Аналитический метод	0.10	-
446	326133.86	2311601.67	Аналитический метод	0.10	-
447	326134.14	2311601.95	Аналитический метод	0.10	-
448	326134.40	2311602.24	Аналитический метод	0.10	-
449	326134.64	2311602.56	Аналитический метод	0.10	-
450	326134.85	2311602.88	Аналитический метод	0.10	-
451	326135.05	2311603.23	Аналитический метод	0.10	-
452	326135.22	2311603.58	Аналитический метод	0.10	-
453	326135.37	2311603.94	Аналитический метод	0.10	-
454	326135.50	2311604.31	Аналитический метод	0.10	-
455	326135.60	2311604.69	Аналитический метод	0.10	-
456	326135.68	2311605.08	Аналитический метод	0.10	-
457	326135.73	2311605.47	Аналитический метод	0.10	-
458	326135.76	2311605.86	Аналитический метод	0.10	-
459	326135.76	2311606.26	Аналитический метод	0.10	-
460	326135.73	2311606.65	Аналитический метод	0.10	-
461	326135.51	2311608.26	Аналитический метод	0.10	-
462	326134.45	2311615.89	Аналитический метод	0.10	-
463	326134.35	2311616.30	Аналитический метод	0.10	-
464	326134.21	2311616.70	Аналитический метод	0.10	-
465	326134.05	2311617.08	Аналитический метод	0.10	-
466	326133.87	2311617.46	Аналитический метод	0.10	-
467	326133.66	2311617.82	Аналитический метод	0.10	-

2. Сведения о характерных точках границ объекта

Обозначение характерных точек границ	Координаты, м		Метод определения координат характерной точки	Средняя квадратическая погрешность положения характерной точки (Mt), м	Описание обозначения точки на местности (при наличии)
	X	Y			
1	2	3	4	5	6
468	326133.42	2311618.17	Аналитический метод	0.10	-
469	326181.56	2311622.72	Аналитический метод	0.10	-
470	326306.14	2311628.84	Аналитический метод	0.10	-
471	326332.96	2311635.36	Аналитический метод	0.10	-
472	326383.50	2311639.27	Аналитический метод	0.10	-
473	326427.77	2311669.53	Аналитический метод	0.10	-
474	326557.11	2311765.99	Аналитический метод	0.10	-
475	326667.84	2311932.72	Аналитический метод	0.10	-
476	326947.16	2312240.27	Аналитический метод	0.10	-
477	327272.11	2312732.74	Аналитический метод	0.10	-
478	327352.73	2312845.29	Аналитический метод	0.10	-
479	327313.80	2312875.02	Аналитический метод	0.10	-
480	327279.14	2312958.92	Аналитический метод	0.10	-
481	327228.66	2313225.20	Аналитический метод	0.10	-
482	327174.73	2313308.33	Аналитический метод	0.10	-
483	327544.14	2314037.44	Аналитический метод	0.10	-
484	327653.87	2314129.25	Аналитический метод	0.10	-
485	327703.87	2314111.32	Аналитический метод	0.10	-
486	328016.49	2314170.49	Аналитический метод	0.10	-
487	328352.29	2314137.33	Аналитический метод	0.10	-
488	328650.97	2314108.68	Аналитический метод	0.10	-
489	328694.08	2314104.24	Аналитический метод	0.10	-
490	328812.29	2314004.18	Аналитический метод	0.10	-
491	328821.73	2313976.11	Аналитический метод	0.10	-
492	328819.91	2313975.51	Аналитический метод	0.10	-

2. Сведения о характерных точках границ объекта

Обозначение характерных точек границ	Координаты, м		Метод определения координат характерной точки	Средняя квадратическая погрешность положения характерной точки (Mt), м	Описание обозначения точки на местности (при наличии)
	X	Y			
1	2	3	4	5	6
493	328765.11	2313957.38	Аналитический метод	0.10	-
494	328666.73	2313918.49	Аналитический метод	0.10	-
495	328665.76	2313920.91	Аналитический метод	0.10	-
496	328665.58	2313921.26	Аналитический метод	0.10	-
497	328665.39	2313921.59	Аналитический метод	0.10	-
498	328665.17	2313921.90	Аналитический метод	0.10	-
499	328664.93	2313922.21	Аналитический метод	0.10	-
500	328664.68	2313922.50	Аналитический метод	0.10	-
501	328664.41	2313922.77	Аналитический метод	0.10	-
502	328664.11	2313923.02	Аналитический метод	0.10	-
503	328663.81	2313923.25	Аналитический метод	0.10	-
504	328663.49	2313923.46	Аналитический метод	0.10	-
505	328663.15	2313923.65	Аналитический метод	0.10	-
506	328662.81	2313923.82	Аналитический метод	0.10	-
507	328662.45	2313923.97	Аналитический метод	0.10	-
508	328662.09	2313924.10	Аналитический метод	0.10	-
509	328661.72	2313924.20	Аналитический метод	0.10	-
510	328661.34	2313924.27	Аналитический метод	0.10	-
511	328660.96	2313924.32	Аналитический метод	0.10	-
512	328660.58	2313924.35	Аналитический метод	0.10	-
513	328660.19	2313924.35	Аналитический метод	0.10	-
514	328659.81	2313924.33	Аналитический метод	0.10	-
515	328659.43	2313924.28	Аналитический метод	0.10	-
516	328659.05	2313924.21	Аналитический метод	0.10	-
517	328658.68	2313924.12	Аналитический метод	0.10	-

2. Сведения о характерных точках границ объекта

Обозначение характерных точек границ	Координаты, м		Метод определения координат характерной точки	Средняя квадратическая погрешность положения характерной точки (Mt), м	Описание обозначения точки на местности (при наличии)
	X	Y			
1	2	3	4	5	6
518	328658.31	2313924.00	Аналитический метод	0.10	-
519	328657.95	2313923.85	Аналитический метод	0.10	-
520	328649.69	2313920.49	Аналитический метод	0.10	-
521	328649.33	2313920.36	Аналитический метод	0.10	-
522	328648.97	2313920.21	Аналитический метод	0.10	-
523	328648.63	2313920.04	Аналитический метод	0.10	-
524	328648.31	2313919.85	Аналитический метод	0.10	-
525	328647.99	2313919.64	Аналитический метод	0.10	-
526	328647.69	2313919.41	Аналитический метод	0.10	-
527	328647.40	2313919.16	Аналитический метод	0.10	-
528	328647.13	2313918.89	Аналитический метод	0.10	-
529	328646.88	2313918.60	Аналитический метод	0.10	-
530	328646.65	2313918.30	Аналитический метод	0.10	-
531	328646.44	2313917.99	Аналитический метод	0.10	-
532	328646.25	2313917.66	Аналитический метод	0.10	-
533	328646.08	2313917.32	Аналитический метод	0.10	-
534	328645.93	2313916.97	Аналитический метод	0.10	-
535	328645.80	2313916.61	Аналитический метод	0.10	-
536	328645.70	2313916.24	Аналитический метод	0.10	-
537	328645.62	2313915.87	Аналитический метод	0.10	-
538	328645.57	2313915.49	Аналитический метод	0.10	-
539	328645.54	2313915.11	Аналитический метод	0.10	-
540	328645.54	2313914.73	Аналитический метод	0.10	-
541	328645.56	2313914.35	Аналитический метод	0.10	-
542	328645.60	2313913.97	Аналитический метод	0.10	-

2. Сведения о характерных точках границ объекта

Обозначение характерных точек границ	Координаты, м		Метод определения координат характерной точки	Средняя квадратическая погрешность положения характерной точки (Mt), м	Описание обозначения точки на местности (при наличии)
	X	Y			
1	2	3	4	5	6
543	328645.67	2313913.60	Аналитический метод	0.10	-
544	328645.76	2313913.23	Аналитический метод	0.10	-
545	328645.88	2313912.87	Аналитический метод	0.10	-
546	328646.02	2313912.51	Аналитический метод	0.10	-
547	328646.18	2313912.17	Аналитический метод	0.10	-
548	328647.60	2313908.60	Аналитический метод	0.10	-
548	328647.60	2313908.60	Аналитический метод	0.10	-
549	328648.95	2313905.19	Аналитический метод	0.10	-
550	328649.08	2313904.82	Аналитический метод	0.10	-
551	328649.23	2313904.46	Аналитический метод	0.10	-
552	328649.41	2313904.10	Аналитический метод	0.10	-
553	328649.61	2313903.76	Аналитический метод	0.10	-
554	328649.84	2313903.44	Аналитический метод	0.10	-
555	328650.08	2313903.13	Аналитический метод	0.10	-
556	328650.34	2313902.83	Аналитический метод	0.10	-
557	328650.62	2313902.55	Аналитический метод	0.10	-
558	328650.91	2313902.29	Аналитический метод	0.10	-
559	328651.23	2313902.05	Аналитический метод	0.10	-
560	328651.55	2313901.83	Аналитический метод	0.10	-
561	328651.89	2313901.63	Аналитический метод	0.10	-
562	328652.24	2313901.45	Аналитический метод	0.10	-
563	328652.61	2313901.29	Аналитический метод	0.10	-
564	328652.98	2313901.16	Аналитический метод	0.10	-
565	328653.36	2313901.05	Аналитический метод	0.10	-
566	328653.74	2313900.97	Аналитический метод	0.10	-

2. Сведения о характерных точках границ объекта					
Обозначение характерных точек границ	Координаты, м		Метод определения координат характерной точки	Средняя квадратическая погрешность положения характерной точки (Mt), м	Описание обозначения точки на местности (при наличии)
	X	Y			
1	2	3	4	5	6
567	328654.13	2313900.90	Аналитический метод	0.10	-
568	328654.52	2313900.87	Аналитический метод	0.10	-
569	328654.92	2313900.86	Аналитический метод	0.10	-
570	328655.31	2313900.87	Аналитический метод	0.10	-
571	328655.70	2313900.91	Аналитический метод	0.10	-
572	328656.09	2313900.97	Аналитический метод	0.10	-
573	328656.48	2313901.06	Аналитический метод	0.10	-
574	328656.86	2313901.17	Аналитический метод	0.10	-
575	328657.23	2313901.31	Аналитический метод	0.10	-
576	328657.59	2313901.46	Аналитический метод	0.10	-
577	328665.16	2313904.46	Аналитический метод	0.10	-
578	328665.51	2313904.56	Аналитический метод	0.10	-
579	328665.86	2313904.69	Аналитический метод	0.10	-
580	328666.20	2313904.85	Аналитический метод	0.10	-
581	328666.53	2313905.02	Аналитический метод	0.10	-
582	328666.85	2313905.21	Аналитический метод	0.10	-
583	328667.15	2313905.43	Аналитический метод	0.10	-
584	328667.44	2313905.66	Аналитический метод	0.10	-
585	328667.72	2313905.91	Аналитический метод	0.10	-
586	328667.98	2313906.18	Аналитический метод	0.10	-
587	328668.22	2313906.46	Аналитический метод	0.10	-
588	328668.44	2313906.76	Аналитический метод	0.10	-
589	328668.64	2313907.07	Аналитический метод	0.10	-
590	328668.83	2313907.40	Аналитический метод	0.10	-
591	328668.99	2313907.73	Аналитический метод	0.10	-

2. Сведения о характерных точках границ объекта					
Обозначение характерных точек границ	Координаты, м		Метод определения координат характерной точки	Средняя квадратическая погрешность положения характерной точки (Mt), м	Описание обозначения точки на местности (при наличии)
	X	Y			
1	2	3	4	5	6
592	328669.13	2313908.08	Аналитический метод	0.10	-
593	328669.25	2313908.43	Аналитический метод	0.10	-
594	328669.34	2313908.79	Аналитический метод	0.10	-
595	328669.41	2313909.15	Аналитический метод	0.10	-
596	328669.46	2313909.52	Аналитический метод	0.10	-
597	328669.49	2313909.89	Аналитический метод	0.10	-
598	328669.49	2313910.27	Аналитический метод	0.10	-
599	328669.47	2313910.64	Аналитический метод	0.10	-
600	328669.42	2313911.01	Аналитический метод	0.10	-
601	328669.35	2313911.37	Аналитический метод	0.10	-
602	328669.26	2313911.73	Аналитический метод	0.10	-
603	328669.15	2313912.09	Аналитический метод	0.10	-
604	328668.10	2313914.72	Аналитический метод	0.10	-
605	328766.47	2313953.62	Аналитический метод	0.10	-
606	328821.17	2313971.71	Аналитический метод	0.10	-
607	328823.03	2313972.33	Аналитический метод	0.10	-
608	329001.68	2313448.91	Аналитический метод	0.10	-
609	329057.19	2313302.57	Аналитический метод	0.10	-
610	329035.78	2313294.45	Аналитический метод	0.10	-
611	329107.67	2313098.97	Аналитический метод	0.10	-
612	329303.78	2312755.48	Аналитический метод	0.10	-
613	329344.09	2312691.46	Аналитический метод	0.10	-
614	329343.25	2312690.93	Аналитический метод	0.10	-
615	329365.58	2312655.46	Аналитический метод	0.10	-
616	329366.42	2312655.99	Аналитический метод	0.10	-

2. Сведения о характерных точках границ объекта

Обозначение характерных точек границ	Координаты, м		Метод определения координат характерной точки	Средняя квадратическая погрешность положения характерной точки (Mt), м	Описание обозначения точки на местности (при наличии)
	X	Y			
1	2	3	4	5	6
617	329684.99	2312149.99	Аналитический метод	0.10	-
618	329714.90	2312112.92	Аналитический метод	0.10	-
619	329755.96	2312084.40	Аналитический метод	0.10	-
620	329795.07	2312067.07	Аналитический метод	0.10	-
621	329884.61	2312046.42	Аналитический метод	0.10	-
622	330066.79	2312021.80	Аналитический метод	0.10	-
623	330327.12	2311986.61	Аналитический метод	0.10	-
624	330458.83	2311961.66	Аналитический метод	0.10	-
625	330994.25	2311446.85	Аналитический метод	0.10	-
626	330993.56	2311446.13	Аналитический метод	0.10	-
627	330996.94	2311442.87	Аналитический метод	0.10	-
628	331459.14	2311251.82	Аналитический метод	0.10	-
629	332220.76	2311143.29	Аналитический метод	0.10	-
630	332220.90	2311144.28	Аналитический метод	0.10	-
631	332323.88	2311129.61	Аналитический метод	0.10	-
632	332323.72	2311128.62	Аналитический метод	0.10	-
633	332693.96	2311075.86	Аналитический метод	0.10	-
634	332694.12	2311076.83	Аналитический метод	0.10	-
635	332740.12	2311070.29	Аналитический метод	0.10	-
636	332883.93	2310778.63	Аналитический метод	0.10	-
637	333033.22	2310505.07	Аналитический метод	0.10	-
638	333117.24	2310402.03	Аналитический метод	0.10	-
639	333107.39	2310376.48	Аналитический метод	0.10	-
640	333248.45	2310199.61	Аналитический метод	0.10	-
641	333321.95	2310111.73	Аналитический метод	0.10	-

2. Сведения о характерных точках границ объекта					
Обозначение характерных точек границ	Координаты, м		Метод определения координат характерной точки	Средняя квадратическая погрешность положения характерной точки (Mt), м	Описание обозначения точки на местности (при наличии)
	X	Y			
1	2	3	4	5	6
642	333321.18	2310111.08	Аналитический метод	0.10	-
643	333325.76	2310105.61	Аналитический метод	0.10	-
644	333436.14	2310095.32	Аналитический метод	0.10	-
645	333436.22	2310096.32	Аналитический метод	0.10	-
646	333643.28	2310077.02	Аналитический метод	0.10	-
647	333802.29	2310093.58	Аналитический метод	0.10	-
648	333872.13	2310087.25	Аналитический метод	0.10	-
649	333872.04	2310086.24	Аналитический метод	0.10	-
650	333932.64	2310080.74	Аналитический метод	0.10	-
651	333932.71	2310081.73	Аналитический метод	0.10	-
652	333951.55	2310080.02	Аналитический метод	0.10	-
653	333951.36	2310078.20	Аналитический метод	0.10	-
654	333948.73	2310048.16	Аналитический метод	0.10	-
655	333903.43	2309928.57	Аналитический метод	0.10	-
656	333903.13	2309864.92	Аналитический метод	0.10	-
657	333869.11	2309830.79	Аналитический метод	0.10	-
658	333869.13	2309800.86	Аналитический метод	0.10	-
659	333868.13	2309800.86	Аналитический метод	0.10	-
660	333868.36	2309524.86	Аналитический метод	0.10	-
661	333819.27	2309317.76	Аналитический метод	0.10	-
662	333901.40	2309133.28	Аналитический метод	0.10	-
663	333902.30	2309133.71	Аналитический метод	0.10	-
664	333991.17	2308934.11	Аналитический метод	0.10	-
665	333988.62	2308932.94	Аналитический метод	0.10	-
666	333988.29	2308932.75	Аналитический метод	0.10	-

2. Сведения о характерных точках границ объекта

Обозначение характерных точек границ	Координаты, м		Метод определения координат характерной точки	Средняя квадратическая погрешность положения характерной точки (Mt), м	Описание обозначения точки на местности (при наличии)
	X	Y			
1	2	3	4	5	6
667	333987.97	2308932.53	Аналитический метод	0.10	-
668	333987.66	2308932.30	Аналитический метод	0.10	-
669	333987.37	2308932.04	Аналитический метод	0.10	-
670	333987.10	2308931.77	Аналитический метод	0.10	-
671	333986.84	2308931.48	Аналитический метод	0.10	-
672	333986.60	2308931.18	Аналитический метод	0.10	-
673	333986.39	2308930.86	Аналитический метод	0.10	-
674	333986.19	2308930.53	Аналитический метод	0.10	-
675	333986.01	2308930.19	Аналитический метод	0.10	-
676	333985.86	2308929.83	Аналитический метод	0.10	-
677	333985.73	2308929.47	Аналитический метод	0.10	-
678	333985.62	2308929.10	Аналитический метод	0.10	-
679	333985.54	2308928.72	Аналитический метод	0.10	-
680	333985.48	2308928.34	Аналитический метод	0.10	-
681	333985.44	2308927.96	Аналитический метод	0.10	-
682	333985.43	2308927.57	Аналитический метод	0.10	-
683	333985.45	2308927.19	Аналитический метод	0.10	-
684	333985.48	2308926.80	Аналитический метод	0.10	-
685	333985.55	2308926.42	Аналитический метод	0.10	-
686	333985.63	2308926.05	Аналитический метод	0.10	-
687	333985.74	2308925.68	Аналитический метод	0.10	-
688	333985.87	2308925.32	Аналитический метод	0.10	-
689	333986.03	2308924.96	Аналитический метод	0.10	-
690	333989.73	2308916.84	Аналитический метод	0.10	-
691	333989.87	2308916.49	Аналитический метод	0.10	-

2. Сведения о характерных точках границ объекта					
Обозначение характерных точек границ	Координаты, м		Метод определения координат характерной точки	Средняя квадратическая погрешность положения характерной точки (Mt), м	Описание обозначения точки на местности (при наличии)
	X	Y			
1	2	3	4	5	6
692	333990.03	2308916.14	Аналитический метод	0.10	-
693	333990.21	2308915.81	Аналитический метод	0.10	-
694	333990.42	2308915.49	Аналитический метод	0.10	-
695	333990.64	2308915.18	Аналитический метод	0.10	-
696	333990.89	2308914.89	Аналитический метод	0.10	-
697	333991.15	2308914.61	Аналитический метод	0.10	-
698	333991.43	2308914.36	Аналитический метод	0.10	-
699	333991.73	2308914.12	Аналитический метод	0.10	-
700	333992.04	2308913.90	Аналитический метод	0.10	-
701	333992.36	2308913.70	Аналитический метод	0.10	-
702	333992.70	2308913.52	Аналитический метод	0.10	-
703	333993.05	2308913.36	Аналитический метод	0.10	-
704	333993.40	2308913.23	Аналитический метод	0.10	-
705	333993.77	2308913.12	Аналитический метод	0.10	-
706	333994.14	2308913.03	Аналитический метод	0.10	-
707	333994.51	2308912.97	Аналитический метод	0.10	-
708	333994.89	2308912.93	Аналитический метод	0.10	-
709	333995.27	2308912.92	Аналитический метод	0.10	-
710	333995.65	2308912.93	Аналитический метод	0.10	-
711	333996.03	2308912.97	Аналитический метод	0.10	-
712	333996.41	2308913.03	Аналитический метод	0.10	-
713	333996.78	2308913.11	Аналитический метод	0.10	-
714	333997.14	2308913.22	Аналитический метод	0.10	-
715	333997.50	2308913.35	Аналитический метод	0.10	-
716	333997.85	2308913.50	Аналитический метод	0.10	-

2. Сведения о характерных точках границ объекта					
Обозначение характерных точек границ	Координаты, м		Метод определения координат характерной точки	Средняя квадратическая погрешность положения характерной точки (Mt), м	Описание обозначения точки на местности (при наличии)
	X	Y			
1	2	3	4	5	6
717	333998.18	2308913.68	Аналитический метод	0.10	-
718	334001.69	2308915.25	Аналитический метод	0.10	-
718	334001.69	2308915.25	Аналитический метод	0.10	-
719	334005.05	2308916.73	Аналитический метод	0.10	-
720	334005.41	2308916.88	Аналитический метод	0.10	-
721	334005.77	2308917.05	Аналитический метод	0.10	-
722	334006.11	2308917.24	Аналитический метод	0.10	-
723	334006.44	2308917.45	Аналитический метод	0.10	-
724	334006.76	2308917.69	Аналитический метод	0.10	-
725	334007.06	2308917.94	Аналитический метод	0.10	-
726	334007.35	2308918.22	Аналитический метод	0.10	-
727	334007.61	2308918.51	Аналитический метод	0.10	-
728	334007.86	2308918.81	Аналитический метод	0.10	-
729	334008.09	2308919.13	Аналитический метод	0.10	-
730	334008.30	2308919.47	Аналитический метод	0.10	-
731	334008.48	2308919.82	Аналитический метод	0.10	-
732	334008.65	2308920.18	Аналитический метод	0.10	-
733	334008.79	2308920.54	Аналитический метод	0.10	-
734	334008.91	2308920.92	Аналитический метод	0.10	-
735	334009.00	2308921.30	Аналитический метод	0.10	-
736	334009.07	2308921.69	Аналитический метод	0.10	-
737	334009.11	2308922.08	Аналитический метод	0.10	-
738	334009.13	2308922.48	Аналитический метод	0.10	-
739	334009.13	2308922.87	Аналитический метод	0.10	-
740	334009.10	2308923.27	Аналитический метод	0.10	-

2. Сведения о характерных точках границ объекта					
Обозначение характерных точек границ	Координаты, м		Метод определения координат характерной точки	Средняя квадратическая погрешность положения характерной точки (Mt), м	Описание обозначения точки на местности (при наличии)
	X	Y			
1	2	3	4	5	6
741	334009.04	2308923.66	Аналитический метод	0.10	-
742	334008.97	2308924.04	Аналитический метод	0.10	-
743	334008.86	2308924.42	Аналитический метод	0.10	-
744	334008.74	2308924.80	Аналитический метод	0.10	-
745	334008.59	2308925.16	Аналитический метод	0.10	-
746	334008.41	2308925.52	Аналитический метод	0.10	-
747	334005.11	2308932.96	Аналитический метод	0.10	-
748	334004.98	2308933.33	Аналитический метод	0.10	-
749	334004.82	2308933.69	Аналитический метод	0.10	-
750	334004.64	2308934.03	Аналитический метод	0.10	-
751	334004.43	2308934.37	Аналитический метод	0.10	-
752	334004.21	2308934.69	Аналитический метод	0.10	-
753	334003.96	2308935.00	Аналитический метод	0.10	-
754	334003.70	2308935.29	Аналитический метод	0.10	-
755	334003.41	2308935.56	Аналитический метод	0.10	-
756	334003.11	2308935.82	Аналитический метод	0.10	-
757	334002.80	2308936.05	Аналитический метод	0.10	-
758	334002.46	2308936.26	Аналитический метод	0.10	-
759	334002.12	2308936.45	Аналитический метод	0.10	-
760	334001.76	2308936.62	Аналитический метод	0.10	-
761	334001.40	2308936.76	Аналитический метод	0.10	-
762	334001.02	2308936.88	Аналитический метод	0.10	-
763	334000.64	2308936.98	Аналитический метод	0.10	-
764	334000.26	2308937.05	Аналитический метод	0.10	-
765	333999.86	2308937.10	Аналитический метод	0.10	-

2. Сведения о характерных точках границ объекта					
Обозначение характерных точек границ	Координаты, м		Метод определения координат характерной точки	Средняя квадратическая погрешность положения характерной точки (Mt), м	Описание обозначения точки на местности (при наличии)
	X	Y			
1	2	3	4	5	6
766	333999.47	2308937.12	Аналитический метод	0.10	-
767	333999.08	2308937.11	Аналитический метод	0.10	-
768	333998.69	2308937.08	Аналитический метод	0.10	-
769	333998.30	2308937.02	Аналитический метод	0.10	-
770	333997.91	2308936.94	Аналитический метод	0.10	-
771	333997.53	2308936.83	Аналитический метод	0.10	-
772	333997.16	2308936.70	Аналитический метод	0.10	-
773	333994.85	2308935.67	Аналитический метод	0.10	-
774	333905.60	2309136.13	Аналитический метод	0.10	-
775	333906.50	2309136.58	Аналитический метод	0.10	-
776	333825.57	2309318.34	Аналитический метод	0.10	-
777	333874.36	2309524.16	Аналитический метод	0.10	-
778	333874.14	2309798.42	Аналитический метод	0.10	-
779	333873.14	2309798.43	Аналитический метод	0.10	-
780	333873.11	2309829.13	Аналитический метод	0.10	-
781	333907.13	2309863.26	Аналитический метод	0.10	-
782	333907.43	2309927.83	Аналитический метод	0.10	-
783	333952.67	2310047.26	Аналитический метод	0.10	-
784	333955.34	2310077.82	Аналитический метод	0.10	-
785	333955.54	2310079.67	Аналитический метод	0.10	-
786	334205.37	2310057.17	Аналитический метод	0.10	-
787	334205.28	2310056.17	Аналитический метод	0.10	-
788	334573.49	2310023.02	Аналитический метод	0.10	-
789	334573.58	2310024.02	Аналитический метод	0.10	-
790	334733.52	2310009.62	Аналитический метод	0.10	-

2. Сведения о характерных точках границ объекта

Обозначение характерных точек границ	Координаты, м		Метод определения координат характерной точки	Средняя квадратическая погрешность положения характерной точки (Mt), м	Описание обозначения точки на местности (при наличии)
	X	Y			
1	2	3	4	5	6
791	334839.29	2310012.13	Аналитический метод	0.10	-
792	334993.95	2310014.04	Аналитический метод	0.10	-
793	335012.96	2309995.77	Аналитический метод	0.10	-
794	335015.56	2309841.68	Аналитический метод	0.10	-
795	335023.29	2309757.15	Аналитический метод	0.10	-
796	335089.10	2309727.46	Аналитический метод	0.10	-
797	335098.91	2309635.78	Аналитический метод	0.10	-
798	335908.66	2309722.44	Аналитический метод	0.10	-
799	335960.40	2309680.22	Аналитический метод	0.10	-
800	335962.35	2309680.65	Аналитический метод	0.10	-
801	335987.06	2309690.11	Аналитический метод	0.10	-
802	335987.39	2309689.16	Аналитический метод	0.10	-
803	336102.15	2309733.09	Аналитический метод	0.10	-
804	336101.78	2309734.02	Аналитический метод	0.10	-
805	336129.73	2309744.72	Аналитический метод	0.10	-
806	336673.24	2309854.51	Аналитический метод	0.10	-
807	337147.88	2309950.51	Аналитический метод	0.10	-
808	337477.74	2310016.70	Аналитический метод	0.10	-
809	337714.41	2310055.77	Аналитический метод	0.10	-
810	337787.51	2310003.74	Аналитический метод	0.10	-
811	337786.89	2310002.96	Аналитический метод	0.10	-
812	338046.49	2309818.19	Аналитический метод	0.10	-
813	338141.85	2309764.31	Аналитический метод	0.10	-
814	338720.12	2309921.24	Аналитический метод	0.10	-
815	338832.30	2310116.48	Аналитический метод	0.10	-

2. Сведения о характерных точках границ объекта					
Обозначение характерных точек границ	Координаты, м		Метод определения координат характерной точки	Средняя квадратическая погрешность положения характерной точки (Mt), м	Описание обозначения точки на местности (при наличии)
	X	Y			
1	2	3	4	5	6
816	338903.78	2310275.51	Аналитический метод	0.10	-
817	338963.18	2310290.55	Аналитический метод	0.10	-
818	339048.07	2310311.34	Аналитический метод	0.10	-
819	339047.82	2310312.31	Аналитический метод	0.10	-
820	339105.36	2310326.41	Аналитический метод	0.10	-
821	339375.64	2310391.57	Аналитический метод	0.10	-
822	339486.14	2310396.43	Аналитический метод	0.10	-
823	340102.16	2310521.65	Аналитический метод	0.10	-
824	340124.33	2310519.36	Аналитический метод	0.10	-
825	340124.21	2310517.89	Аналитический метод	0.10	-
826	340122.92	2310506.30	Аналитический метод	0.10	-
827	340099.88	2310480.66	Аналитический метод	0.10	-
828	340083.83	2310390.90	Аналитический метод	0.10	-
829	340080.88	2310391.36	Аналитический метод	0.10	-
830	340080.49	2310391.38	Аналитический метод	0.10	-
831	340080.11	2310391.38	Аналитический метод	0.10	-
832	340079.72	2310391.34	Аналитический метод	0.10	-
833	340079.34	2310391.29	Аналитический метод	0.10	-
834	340078.97	2310391.21	Аналитический метод	0.10	-
835	340078.59	2310391.10	Аналитический метод	0.10	-
836	340078.23	2310390.98	Аналитический метод	0.10	-
837	340077.87	2310390.83	Аналитический метод	0.10	-
838	340077.53	2310390.66	Аналитический метод	0.10	-
839	340077.20	2310390.46	Аналитический метод	0.10	-
840	340076.88	2310390.25	Аналитический метод	0.10	-

2. Сведения о характерных точках границ объекта

Обозначение характерных точек границ	Координаты, м		Метод определения координат характерной точки	Средняя квадратическая погрешность положения характерной точки (Mt), м	Описание обозначения точки на местности (при наличии)
	X	Y			
1	2	3	4	5	6
841	340076.57	2310390.01	Аналитический метод	0.10	-
842	340076.28	2310389.76	Аналитический метод	0.10	-
843	340076.00	2310389.49	Аналитический метод	0.10	-
844	340075.75	2310389.20	Аналитический метод	0.10	-
845	340075.51	2310388.90	Аналитический метод	0.10	-
846	340075.29	2310388.58	Аналитический метод	0.10	-
847	340075.09	2310388.25	Аналитический метод	0.10	-
848	340074.92	2310387.91	Аналитический метод	0.10	-
849	340074.76	2310387.55	Аналитический метод	0.10	-
850	340074.63	2310387.19	Аналитический метод	0.10	-
851	340074.53	2310386.82	Аналитический метод	0.10	-
852	340074.44	2310386.45	Аналитический метод	0.10	-
853	340074.38	2310386.06	Аналитический метод	0.10	-
854	340073.09	2310377.23	Аналитический метод	0.10	-
855	340073.02	2310376.86	Аналитический метод	0.10	-
856	340072.97	2310376.48	Аналитический метод	0.10	-
857	340072.94	2310376.10	Аналитический метод	0.10	-
858	340072.94	2310375.72	Аналитический метод	0.10	-
859	340072.96	2310375.34	Аналитический метод	0.10	-
860	340073.01	2310374.96	Аналитический метод	0.10	-
861	340073.08	2310374.59	Аналитический метод	0.10	-
862	340073.18	2310374.22	Аналитический метод	0.10	-
863	340073.30	2310373.86	Аналитический метод	0.10	-
864	340073.44	2310373.51	Аналитический метод	0.10	-
865	340073.60	2310373.16	Аналитический метод	0.10	-

2. Сведения о характерных точках границ объекта					
Обозначение характерных точек границ	Координаты, м		Метод определения координат характерной точки	Средняя квадратическая погрешность положения характерной точки (Mt), м	Описание обозначения точки на местности (при наличии)
	X	Y			
1	2	3	4	5	6
866	340073.79	2310372.83	Аналитический метод	0.10	-
867	340074.00	2310372.51	Аналитический метод	0.10	-
868	340074.22	2310372.21	Аналитический метод	0.10	-
869	340074.47	2310371.92	Аналитический метод	0.10	-
870	340074.74	2310371.64	Аналитический метод	0.10	-
871	340075.02	2310371.39	Аналитический метод	0.10	-
872	340075.32	2310371.15	Аналитический метод	0.10	-
873	340075.63	2310370.93	Аналитический метод	0.10	-
874	340075.95	2310370.74	Аналитический метод	0.10	-
875	340076.29	2310370.56	Аналитический метод	0.10	-
876	340076.64	2310370.41	Аналитический метод	0.10	-
877	340077.00	2310370.28	Аналитический метод	0.10	-
878	340077.36	2310370.17	Аналитический метод	0.10	-
879	340077.73	2310370.09	Аналитический метод	0.10	-
880	340078.11	2310370.03	Аналитический метод	0.10	-
881	340078.49	2310370.00	Аналитический метод	0.10	-
882	340082.28	2310369.42	Аналитический метод	0.10	-
882	340082.28	2310369.42	Аналитический метод	0.10	-
883	340085.91	2310368.84	Аналитический метод	0.10	-
884	340086.30	2310368.77	Аналитический метод	0.10	-
885	340086.69	2310368.72	Аналитический метод	0.10	-
886	340087.08	2310368.70	Аналитический метод	0.10	-
887	340087.47	2310368.70	Аналитический метод	0.10	-
888	340087.87	2310368.72	Аналитический метод	0.10	-
889	340088.26	2310368.77	Аналитический метод	0.10	-

2. Сведения о характерных точках границ объекта					
Обозначение характерных точек границ	Координаты, м		Метод определения координат характерной точки	Средняя квадратическая погрешность положения характерной точки (Mt), м	Описание обозначения точки на местности (при наличии)
	X	Y			
1	2	3	4	5	6
890	340088.65	2310368.85	Аналитический метод	0.10	-
891	340089.03	2310368.95	Аналитический метод	0.10	-
892	340089.40	2310369.07	Аналитический метод	0.10	-
893	340089.77	2310369.22	Аналитический метод	0.10	-
894	340090.13	2310369.39	Аналитический метод	0.10	-
895	340090.47	2310369.58	Аналитический метод	0.10	-
896	340090.80	2310369.79	Аналитический метод	0.10	-
897	340091.12	2310370.02	Аналитический метод	0.10	-
898	340091.42	2310370.28	Аналитический метод	0.10	-
899	340091.71	2310370.55	Аналитический метод	0.10	-
900	340091.98	2310370.84	Аналитический метод	0.10	-
901	340092.23	2310371.14	Аналитический метод	0.10	-
902	340092.46	2310371.46	Аналитический метод	0.10	-
903	340092.67	2310371.80	Аналитический метод	0.10	-
904	340092.86	2310372.14	Аналитический метод	0.10	-
905	340093.02	2310372.50	Аналитический метод	0.10	-
906	340093.16	2310372.87	Аналитический метод	0.10	-
907	340093.28	2310373.25	Аналитический метод	0.10	-
908	340093.38	2310373.63	Аналитический метод	0.10	-
909	340093.45	2310374.02	Аналитический метод	0.10	-
910	340093.50	2310374.41	Аналитический метод	0.10	-
911	340094.75	2310382.45	Аналитический метод	0.10	-
912	340094.84	2310382.83	Аналитический метод	0.10	-
913	340094.90	2310383.22	Аналитический метод	0.10	-
914	340094.94	2310383.61	Аналитический метод	0.10	-

2. Сведения о характерных точках границ объекта					
Обозначение характерных точек границ	Координаты, м		Метод определения координат характерной точки	Средняя квадратическая погрешность положения характерной точки (Mt), м	Описание обозначения точки на местности (при наличии)
	X	Y			
1	2	3	4	5	6
915	340094.95	2310384.01	Аналитический метод	0.10	-
916	340094.93	2310384.40	Аналитический метод	0.10	-
917	340094.89	2310384.79	Аналитический метод	0.10	-
918	340094.83	2310385.18	Аналитический метод	0.10	-
919	340094.73	2310385.56	Аналитический метод	0.10	-
920	340094.62	2310385.94	Аналитический метод	0.10	-
921	340094.48	2310386.30	Аналитический метод	0.10	-
922	340094.32	2310386.66	Аналитический метод	0.10	-
923	340094.13	2310387.01	Аналитический метод	0.10	-
924	340093.92	2310387.34	Аналитический метод	0.10	-
925	340093.69	2310387.66	Аналитический метод	0.10	-
926	340093.44	2310387.97	Аналитический метод	0.10	-
927	340093.17	2310388.25	Аналитический метод	0.10	-
928	340092.89	2310388.52	Аналитический метод	0.10	-
929	340092.58	2310388.77	Аналитический метод	0.10	-
930	340092.26	2310389.00	Аналитический метод	0.10	-
931	340091.93	2310389.21	Аналитический метод	0.10	-
932	340091.58	2310389.39	Аналитический метод	0.10	-
933	340091.22	2310389.56	Аналитический метод	0.10	-
934	340090.86	2310389.70	Аналитический метод	0.10	-
935	340090.48	2310389.81	Аналитический метод	0.10	-
936	340090.10	2310389.90	Аналитический метод	0.10	-
937	340087.78	2310390.29	Аналитический метод	0.10	-
938	340103.62	2310478.84	Аналитический метод	0.10	-
939	340126.76	2310504.58	Аналитический метод	0.10	-

2. Сведения о характерных точках границ объекта					
Обозначение характерных точек границ	Координаты, м		Метод определения координат характерной точки	Средняя квадратическая погрешность положения характерной точки (Mt), м	Описание обозначения точки на местности (при наличии)
	X	Y			
1	2	3	4	5	6
940	340128.19	2310517.51	Аналитический метод	0.10	-
941	340128.31	2310518.98	Аналитический метод	0.10	-
942	340146.77	2310517.30	Аналитический метод	0.10	-
943	340167.76	2310534.37	Аналитический метод	0.10	-
944	340244.15	2310546.87	Аналитический метод	0.10	-
945	340423.38	2310541.13	Аналитический метод	0.10	-
946	340423.37	2310540.13	Аналитический метод	0.10	-
947	340436.32	2310539.71	Аналитический метод	0.10	-
948	340436.32	2310540.72	Аналитический метод	0.10	-
949	340465.90	2310539.76	Аналитический метод	0.10	-
950	341158.55	2310233.78	Аналитический метод	0.10	-
951	341256.80	2310169.50	Аналитический метод	0.10	-
952	342211.96	2309711.56	Аналитический метод	0.10	-
953	342255.37	2309646.84	Аналитический метод	0.10	-
954	342254.55	2309646.27	Аналитический метод	0.10	-
955	342265.48	2309629.97	Аналитический метод	0.10	-
956	342266.30	2309630.55	Аналитический метод	0.10	-
957	342324.77	2309543.36	Аналитический метод	0.10	-
958	342367.74	2309550.85	Аналитический метод	0.10	-
959	342390.93	2309416.18	Аналитический метод	0.10	-
960	342813.12	2308574.69	Аналитический метод	0.10	-
961	342909.71	2308428.44	Аналитический метод	0.10	-
962	343234.99	2308098.94	Аналитический метод	0.10	-
963	343234.35	2308098.16	Аналитический метод	0.10	-
964	343336.71	2307994.48	Аналитический метод	0.10	-

2. Сведения о характерных точках границ объекта

Обозначение характерных точек границ	Координаты, м		Метод определения координат характерной точки	Средняя квадратическая погрешность положения характерной точки (Mt), м	Описание обозначения точки на местности (при наличии)
	X	Y			
1	2	3	4	5	6
965	343337.40	2307995.21	Аналитический метод	0.10	-
966	343792.22	2307534.49	Аналитический метод	0.10	-
967	344038.70	2307279.40	Аналитический метод	0.10	-
968	344310.30	2307036.81	Аналитический метод	0.10	-
969	345073.44	2306589.88	Аналитический метод	0.10	-
970	345274.46	2306433.60	Аналитический метод	0.10	-
971	345549.37	2306160.95	Аналитический метод	0.10	-
972	345622.81	2306141.56	Аналитический метод	0.10	-
973	345624.61	2306135.09	Аналитический метод	0.10	-
1	345628.47	2306136.17	Аналитический метод	0.10	-

3. Сведения о характерных точках части (частей) границы объекта

Обозначение характерных точек части границы	Координаты, м		Метод определения координат характерной точки	Средняя квадратическая погрешность положения характерной точки (Mt), м	Описание обозначения точки на местности (при наличии)
	X	Y			
1	2	3	4	5	6
-	-	-	-	-	-

Раздел 3

Сведения о местоположении измененных (уточненных) границ объекта

1. Система координат -

2. Сведения о характерных точках границ объекта

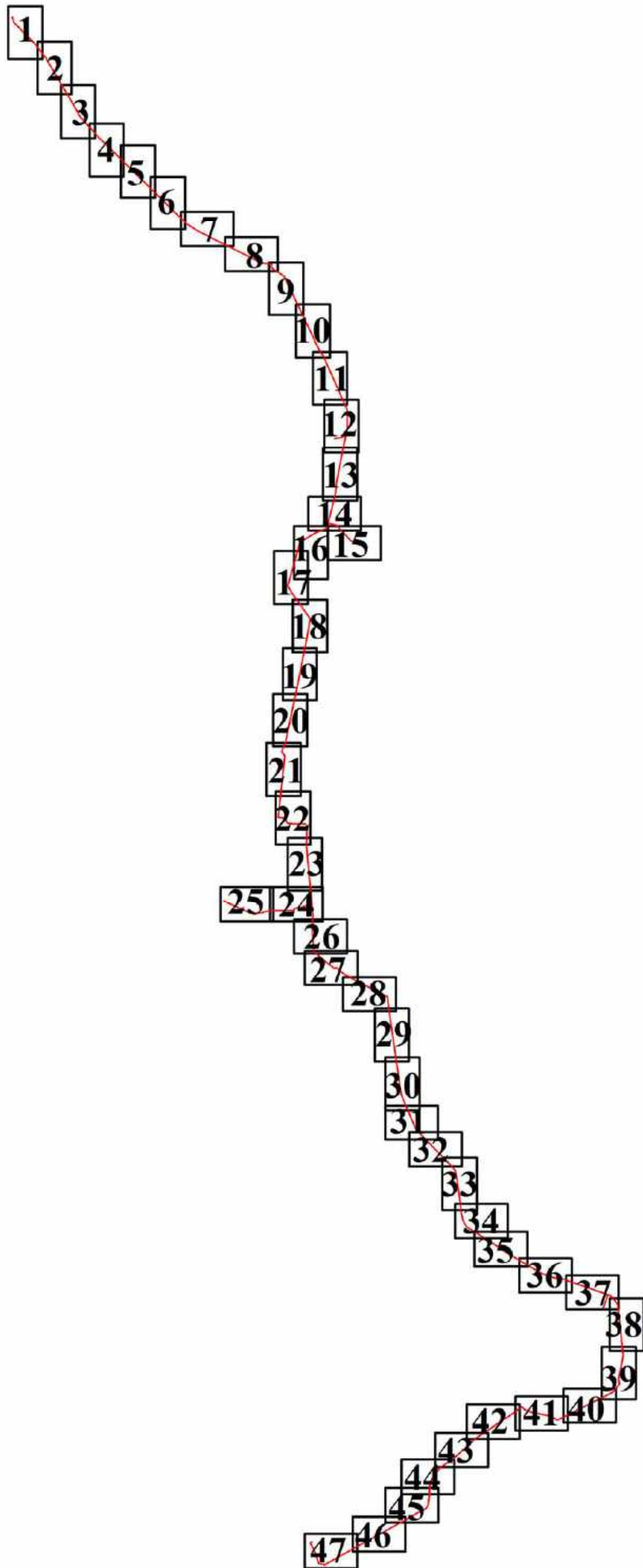
Обозначение характерных точек границ	Существующие координаты, м		Измененные (уточненные) координаты, м		Метод определения координат характерной точки	Средняя квадратическая погрешность положения характерной точки (Mt), м	Описание обозначения точки на местности (при наличии)
	X	Y	X	Y			
1	2	3	4	5	6	7	8
-	-	-	-	-	-	-	

3. Сведения о характерных точках части (частей) границы объекта






Обозначение характерных точек части границы	Существующие координаты, м		Измененные (уточненные) координаты, м		Метод определения координат характерной точки	Средняя квадратическая погрешность положения характерной точки (Mt), м	Описание обозначения точки на местности (при наличии)
	X	Y	X	Y			
1	2	3	4	5	6	7	8
-	-	-	-	-	-	-	

Раздел 4

План границ объекта



Условные обозначения:

-  - граница образуемой зоны с особыми условиями использования территории
-  - существующая часть границы, имеющиеся в ГКН сведения о которой достаточны для определения ее местоположения
-  - граница кадастрового квартала
-  - ось газопровода
-  - граница населенного пункта

М 1:60000

09.04.2026 г.



Кад.инженер

Шмелева Г.Ю.