



ДЕПАРТАМЕНТ УПРАВЛЕНИЯ ИМУЩЕСТВОМ ИВАНОВСКОЙ ОБЛАСТИ

РАСПОРЯЖЕНИЕ

от 29.04.2026

№ 196

г. Иваново

Об установлении зоны с особыми условиями использования территории

В соответствии со статьями 57.1, 106 Земельного кодекса Российской Федерации, статьей 28 Федерального закона от 31.03.1999 № 69-ФЗ «О газоснабжении в Российской Федерации», статьей 32 Федерального закона от 13.07.2015 № 218-ФЗ «О государственной регистрации недвижимости», Положением о Департаменте управления имуществом Ивановской области, утвержденным постановлением Правительства Ивановской области от 08.02.2013 № 31-п, на основании обращения АО «Газпром газораспределение Иваново», действующего от имени ООО «Газпром межрегионгаз», являющегося правообладателем объекта недвижимости с кадастровым номером 37:00:000000:14998 от 22.04.2026 № ЛБ-03-1-05/987:

1. Установить зону с особыми условиями использования территории в отношении объекта: «Газопровод межпоселковый от ГРС Решма до д.Закусихино – с.Батманы – д.Головинская – д.Вахутки – д.Кислячиха – д.Лагуниха Кинешемского района Ивановской области», кадастровый номер 37:00:000000:14998, местоположение: Российская Федерация, Ивановская область, Кинешемский район (далее – Объект).

2. Границы зоны с особыми условиями использования территории устанавливаются на основании описания местоположения границ зоны с особыми условиями использования территории Объекта, выполненного кадастровым инженером Шмелевой Г.Ю. (прилагается).

3. На земельные участки в границах зоны с особыми условиями использования территории наложить ограничения (обременения), предусмотренные пунктами 14, 15, 16 Правил охраны газораспределительных сетей, утвержденных постановлением Правительства Российской Федерации от 20.11.2000 № 878.

4. Зона с особыми условиями использования территории устанавливается на период эксплуатации Объекта.

5. Обязанность общества с ограниченной ответственностью «Газпром межрегионгаз» (ИНН 5003021311; ОГРН 1025000653930; КПП 781301001; адрес: 197110, город Санкт-Петербург, наб. Адмирала Лазарева, д. 24 литер А), по возмещению убытков лицам, указанным в статье 57.1 Земельного кодекса

ГРАФИЧЕСКОЕ ОПИСАНИЕ

местоположения границ населенных пунктов, территориальных зон, особо охраняемых природных территорий, зон с особыми условиями использования территории

Охранная зона объекта:

«Газопровод межпоселковый от ГРС Решма до д.Закусихино – с.Батманы – д.Головинская – д.Вахутки – д.Кислячиха – д.Лагуниха Кинешемского района Ивановской области»

(наименование объекта, местоположение границ которого описано (далее - объект))

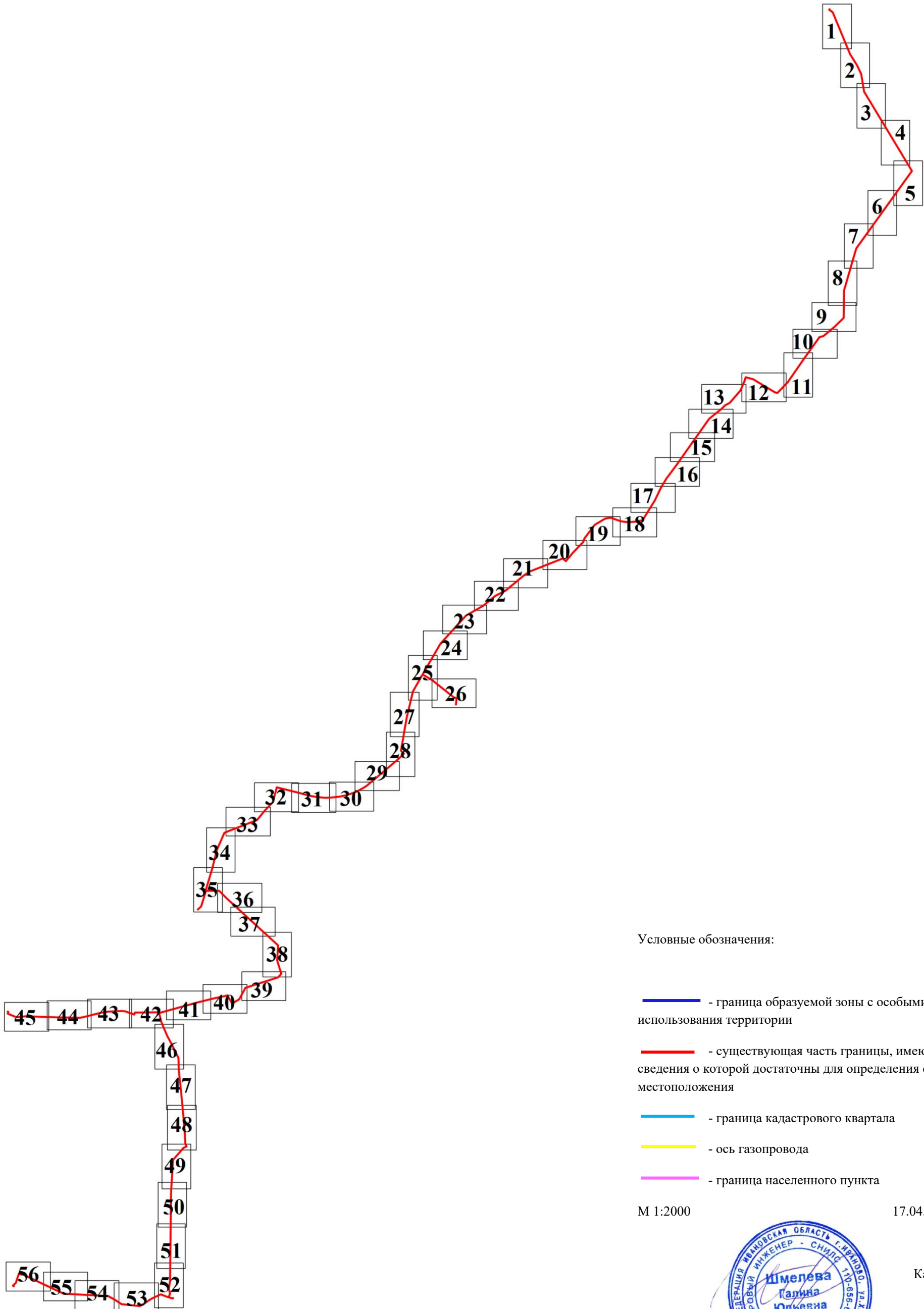
Раздел 1

Сведения об объекте






№ п/п	Характеристики объекта	Описание характеристик
1	2	3
1.	Местоположение объекта	Ивановская область, Кинешемский район
2.	Площадь объекта +/- величина погрешности определения площади (Р +/- Дельта Р)	156939 ± 139 кв.м
3.	Иные характеристики объекта	Ограничения использования объектов недвижимости предусмотрены Постановлением Правительства РФ от 20 ноября 2000 г. №878 «Об утверждении правил охраны газораспределительных сетей»

Раздел 4

План границ объекта



Условные обозначения:

-  - граница образуемой зоны с особыми условиями использования территории
-  - существующая часть границы, имеющиеся в ГКН сведения о которой достаточны для определения ее местоположения
-  - граница кадастрового квартала
-  - ось газопровода
-  - граница населенного пункта

М 1:2000

17.04.2026 г.



Кад.инженер

Шмелева Г.Ю.