



ДЕПАРТАМЕНТ УПРАВЛЕНИЯ ИМУЩЕСТВОМ ИВАНОВСКОЙ ОБЛАСТИ

РАСПОРЯЖЕНИЕ

от 03.04.2026

№ 167

г. Иваново

Об установлении зоны с особыми условиями использования территории

В соответствии со статьями 57.1, 106 Земельного кодекса Российской Федерации, статьей 28 Федерального закона от 31.03.1999 № 69-ФЗ «О газоснабжении в Российской Федерации», статьей 32 Федерального закона от 13.07.2015 № 218-ФЗ «О государственной регистрации недвижимости», Положением о Департаменте управления имуществом Ивановской области, утвержденным постановлением Правительства Ивановской области от 08.02.2013 № 31-п, на основании обращения АО «Газпром газораспределение Иваново», действующего от имени ООО «Газпром межрегионгаз», являющегося правообладателем объекта недвижимости с кадастровым номером 37:03:000000:604 от 16.02.2026 № ЛБ-03-1-05/427:

1. Установить зону с особыми условиями использования территории в отношении объекта: «Газопровод межпоселковый по населенным пунктам Гаврилово-Посадского района Ивановской области от г. Гаврилов Посад ул. Завокзальная, ул. Подгорная до с. Загородный - с. Новоселка – с. Ивановский - с. Бережок – д. Ярдениха - с. Глумово, с. Владычино, с. Скомово», кадастровый номер 37:03:000000:604, местоположение: Ивановская область, Гаврилово-Посадский район, город Гаврилов Посад, село Загородный, село Новоселка, село Ивановский, село Бережок, деревня Ярдениха, село Глумово, село Владычино, село Скомово (далее – Объект).

2. Границы зоны с особыми условиями использования территории устанавливаются на основании описания местоположения границ зоны с особыми условиями использования территории Объекта, выполненного кадастровым инженером Шмелевой Г.Ю. (прилагается).

3. На земельные участки в границах зоны с особыми условиями использования территории наложить ограничения (обременения), предусмотренные пунктами 14, 15, 16 Правил охраны газораспределительных сетей, утвержденных постановлением Правительства Российской Федерации от 20.11.2000 № 878.

4. Зона с особыми условиями использования территории устанавливается на период эксплуатации Объекта.

5. Обязанность общества с ограниченной ответственностью «Газпром межрегионгаз» (ИНН 5003021311; ОГРН 1025000653930; КПП 781301001; адрес: 197110, город Санкт-Петербург, наб. Адмирала Лазарева, д. 24 литер А), по возмещению убытков лицам, указанным в статье 57.1 Земельного кодекса Российской Федерации, наступает со дня внесения сведений о зоне с особыми условиями использования территории Объекта в Единый государственный реестр недвижимости.

6. Отделу земельной политики управления земельно-имущественных отношений Департамента управления имуществом Ивановской области:

- направить настоящее распоряжение в Администрацию Гаврилово-Посадского муниципального района Ивановской области в срок не позднее пяти рабочих дней с даты подписания настоящего распоряжения;

- обеспечить официальное опубликование в официальном сетевом издании «Ивановская газета - сайт» настоящего распоряжения в течение 10 дней с даты подписания настоящего распоряжения;

- направить настоящее распоряжение в Управление Федеральной службы государственной регистрации, кадастра и картографии по Ивановской области в срок не позднее пяти рабочих дней с даты подписания настоящего распоряжения.

7. Настоящее распоряжение вступает в силу с даты официального опубликования.

Член Правительства Ивановской области –
Директор Департамента управления
имуществом Ивановской области



Н.Л. Бусова

ГРАФИЧЕСКОЕ ОПИСАНИЕ
местоположения границ населенных пунктов, территориальных зон, особо охраняемых природных территорий, зон с особыми условиями использования территории

Охранная зона объекта:
«Газопровод межпоселковый по населенным пунктам Гаврилово-Посадского района Ивановской области от г. Гаврилов Посад ул. Завокзальная, . Подгорная до с. Загородный - с. Новоселка – с. Иваньковский - с. Бережок– д. Ярдениха - с. Глумово, с. Владычино, с. Скомово»

(наименование объекта, местоположение границ которого описано (далее - объект))

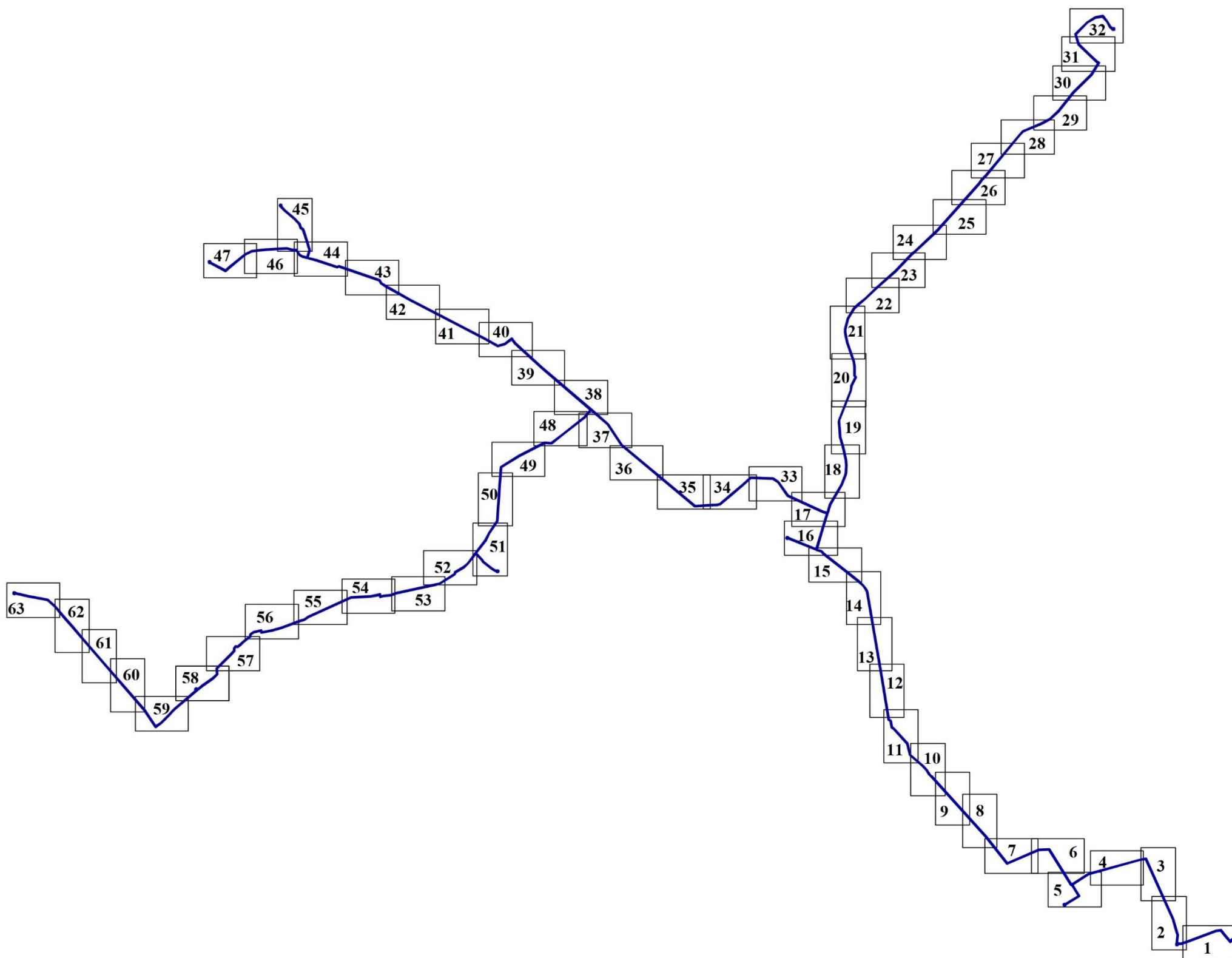
Раздел 1

Сведения об объекте




№ п/п	Характеристики объекта	Описание характеристик
1	2	3
1.	Местоположение объекта	Ивановская область, Гаврилово-Посадский район
2.	Площадь объекта +/- величина погрешности определения площади (Р +/- Дельта Р)	206960 ± 159
3.	Иные характеристики объекта	Ограничения использования объектов недвижимости предусмотрены Постановлением Правительства РФ от 20 ноября 2000 г. №878 «Об утверждении правил охраны газораспределительных сетей»

План границ объекта

Схема расположения листов



Условные обозначения

-  - граница образуемой зоны с особыми условиями использования территории
-  - существующая часть границы, имеющиеся в ГКН сведения о которой достаточны для определения ее местоположения
-  - граница кадастрового квартала

18.03.2026 г.



Кад.инженер

Шмелева Г.Ю.