



# ДЕПАРТАМЕНТ УПРАВЛЕНИЯ ИМУЩЕСТВОМ ИВАНОВСКОЙ ОБЛАСТИ

## РАСПОРЯЖЕНИЕ

от 22.03. 2024

№ 266

г. Иваново

**Об изменении границ зоны с особыми условиями использования территории, утвержденных распоряжением Департамента управления имуществом Ивановской области от 21.07.2017 № 313 «Об утверждении границ охранной зоны газораспределительной сети и наложении ограничений (обременений) на входящие в нее земельные участки» и о внесении изменения в распоряжение Департамента управления имуществом Ивановской области от 21.07.2017 № 313**

В соответствии со статьями 106, 107 Земельного кодекса Российской Федерации, статьей 28 Федерального закона от 31.03.1999 № 69-ФЗ «О газоснабжении в Российской Федерации», подпунктом 9 части 1 статьи 32 Федерального закона от 13.07.2015 № 218-ФЗ «О государственной регистрации недвижимости», постановлением Правительства Российской Федерации от 20.11.2000 № 878, пунктом 3.26 Положения о Департаменте управления имуществом Ивановской области, утвержденным постановлением Правительства Ивановской области от 08.02.2013 № 31-п, на основании обращения правообладателя объекта недвижимости с кадастровым номером 37:24:010101:1374 АО «Ивановогоргаз» от 08.02.2024 № 79/и об изменении границ зоны с особыми условиями использования территории с реестровым номером 37:24-6.299 в связи с уточнением местоположения границ объекта недвижимости с кадастровым номером 37:24:010101:1374 в ЕГРН (выписка из ЕГРН в отношении объекта недвижимости от 19.03.2024):

1. Изменить утвержденные распоряжением Департамента управления имуществом Ивановской области от 21.07.2017 № 313 «Об утверждении границ охранной зоны газораспределительной сети и наложении ограничений (обременений) на входящие в нее земельные участки» границы зоны с особыми условиями использования территории с реестровым номером 37:24-6.299 в соответствии с графическим описанием местоположения границ зоны с особыми условиями использования территории, представленным АО «Ивановогоргаз», в отношении объекта недвижимости: Газопровод низкого давления лит. Г156 с кадастровым номером 37:24:010101:1374, протяженностью 76,0 м., местоположение: Ивановская область, г. Иваново, ул. Свободная, у дома 9.

2. Внести в Распоряжение Департамента управления имуществом Ивановской области от 21.07.2017 № 313 «Об утверждении границ охранной

зоны газораспределительной сети и наложении ограничений (обременений) на входящие в нее земельные участки» изменение, изложив приложение к Распоряжению в новой редакции согласно приложению к настоящему распоряжению (прилагается).

3. Обязанность акционерного общества «Ивановогоргаз» (ИНН 3731019771; ОГРН 1023700540126; КПП 370201001; место нахождения юридического лица: 153015, Ивановская область, г. Иваново, пер. 5 Чкалова, д.25, лит. Б), по возмещению убытков лицам, указанным в статье 57.1 Земельного кодекса Российской Федерации, наступает со дня внесения сведений о зоне с особыми условиями использования территории Объекта в Единый государственный реестр недвижимости.

4. Отделу земельной политики управления земельно-имущественных отношений:

- направить настоящее распоряжение в Администрацию городского округа Иваново в срок не позднее двух рабочих дней с даты подписания настоящего распоряжения;

- обеспечить официальное опубликование в сетевом издании «Ивановская газета-сайт» настоящего распоряжения в течение 10 дней с даты подписания настоящего распоряжения;

- направить настоящее распоряжение в Управление Федеральной службы государственной регистрации, кадастра и картографии по Ивановской области в срок не позднее пяти рабочих дней с даты подписания настоящего распоряжения.

5. АО «Ивановогоргаз» обеспечить в срок не более трех рабочих дней с даты подписания настоящего распоряжения направление в Департамент описания местоположения границ охранной зоны в форме электронного документа, заверенного усиленной квалифицированной электронной подписью кадастрового инженера, оформленное в соответствии с требованиями законодательства Российской Федерации.

6. Настоящее распоряжение вступает в силу с даты официального опубликования.

Член Правительства Ивановской области –  
директор Департамента управления  
имущественным имуществом Ивановской области



С.Ю. Роцин

**ГРАФИЧЕСКОЕ ОПИСАНИЕ**  
**местоположения границ населенных пунктов, территориальных зон,**  
**особо охраняемых природных территорий,**  
**зон с особыми условиями использования территории**  
Охранная зона газопровода низкого давления лит. Г 156  
 (наименование объекта местоположение границ, которого описано)  
 (далее - объект)

**Раздел 1**

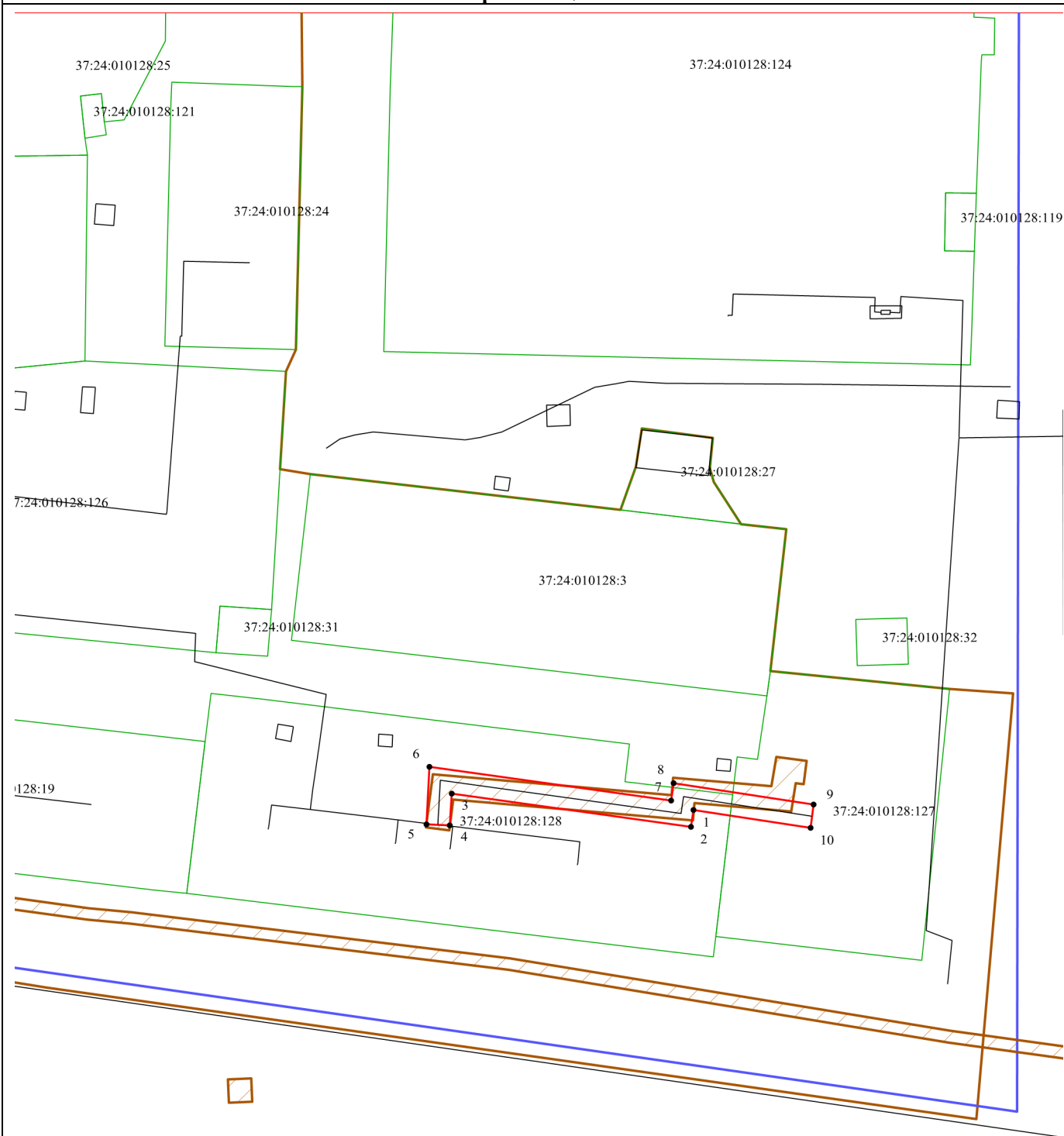
Сведения об объекте		
№ п/п	Характеристики объекта	Описание характеристик
1	2	3
1	Местоположение объекта	Ивановская область, городской округ Иваново, город Иваново
2	Площадь объекта +/- величина погрешности определения площади (Р +/- Дельта Р)	296 кв. м +/- 6 кв. м
3	Иные характеристики объекта	<p>Правила охраны газораспределительных сетей: Пункт 14. На земельные участки, входящие в охранные зоны газораспределительных сетей, в целях предупреждения их повреждения или нарушения условий их нормальной эксплуатации налагаются ограничения (обременения), которыми запрещается лицам, указанным в пункте 2 настоящих Правил: а) строить объекты жилищно-гражданского и производственного назначения; б) сносить и реконструировать мосты, коллекторы, автомобильные и железные дороги с расположенными на них газораспределительными сетями без предварительного выноса этих газопроводов по согласованию с эксплуатационными организациями; в) разрушать берегоукрепительные сооружения, водопропускные устройства, земляные и иные сооружения, предохраняющие газораспределительные сети от разрушений; г) перемещать, повреждать, засыпать и уничтожать опознавательные знаки, контрольно-измерительные пункты и другие устройства газораспределительных сетей; д) устраивать свалки и склады, разливать растворы кислот, солей, щелочей и других химически активных веществ; е) огораживать и перегораживать охранные зоны, препятствовать доступу персонала эксплуатационных организаций к газораспределительным сетям, проведению обслуживания и устранению повреждений газораспределительных сетей; ж) разводить огонь и размещать источники огня; з) рыть погреба, копать и обрабатывать почву сельскохозяйственными и мелиоративными орудиями и механизмами на глубину более 0,3 метра; и) открывать калитки и двери газорегуляторных пунктов, станций катодной и дренажной защиты, люки подземных колодцев, включать или отключать электроснабжение средств связи, освещения и систем телемеханики; к) набрасывать, приставлять и привязывать к опорам и надземным газопроводам, ограждениям и зданиям газораспределительных сетей</p>

		<p>посторонние предметы, лестницы, влезать на них; л) самовольно подключаться к газораспределительным сетям. Пункт 15. Лесохозяйственные, сельскохозяйственные и другие работы, не подпадающие под ограничения, указанные в пункте 14 настоящих Правил, и не связанные с нарушением земельного горизонта и обработкой почвы на глубину более 0,3 метра, производятся собственниками, владельцами или пользователями земельных участков в охранной зоне газораспределительной сети при условии предварительного письменного уведомления эксплуатационной организации не менее чем за 3 рабочих дня до начала работ. Пункт 16. Хозяйственная деятельность в охранных зонах газораспределительных сетей, не предусмотренная пунктами 14 и 15 настоящих Правил, при которой производится нарушение поверхности земельного участка и обработка почвы на глубину более 0,3 метра, осуществляется на основании письменного разрешения эксплуатационной организации газораспределительных сетей.</p>
--	--	--









# Приложения

# План границ объекта



Масштаб 1:1000

## Используемые условные знаки и обозначения:

-  – граница охранной зоны газораспределительной сети;
-  1 – характерная точка границы охранной зоны газораспределительной сети;
-  – границы земельных участков;
-  – границы зон с особыми условиями использования территорий;
-  – границы кадастровых кварталов;
-  – границы объектов капитального строительства;

37:24:010313:37 – надпись кадастрового номера земельного участка;

КК 37:24:040902 – надпись кадастрового квартала.

Система координат МСК-37, Зона 2




Номер контура/всего контуров	Номера характерных точек контура	Координаты, м	
		X	Y
1/2	1	304791.10	2217211.20
1/2	2	304798.70	2217211.62
1/2	3	304793.02	2217252.63
1/2	4	304795.91	2217253.07
1/2	5	304792.60	2217274.68
2/2	5	304792.60	2217274.68
2/2	6	304792.56	2217274.98

Согласовано:


Взам. инв. №

Подпись и дата

Инв. № подл.

Изм.	Колич.	Лист	№ док.	Подпись	Дата
Разработал			Балабаев П.М.		07.2022
Руководитель			Рындин В.Е.		07.2022
Гл. инженер			Долинин А.В.		07.2022



Исполнительная съемка

Газопровод низкого давления лит. Г156

Газопровод низкого давления с кадастровым номером 37:24:010101:1374

Стадия	Лист	Листов
	1	1

Каталог координат оси газопровода

ООО «Первая координата»