



ДЕПАРТАМЕНТ УПРАВЛЕНИЯ ИМУЩЕСТВОМ ИВАНОВСКОЙ ОБЛАСТИ

РАСПОРЯЖЕНИЕ

от 14.03.2024

№ 226

г. Иваново

Об установлении зоны с особыми условиями использования территории

В соответствии со статьями 57.1, 106 Земельного кодекса Российской Федерации, статьей 28 Федерального закона от 31.03.1999 № 69-ФЗ «О газоснабжении в Российской Федерации», статьей 32 Федерального закона от 13.07.2015 № 218-ФЗ «О государственной регистрации недвижимости», Положением о Департаменте управления имуществом Ивановской области, утвержденным постановлением Правительства Ивановской области от 08.02.2013 № 31-п, на основании обращения ООО «Газпром теплоэнерго Иваново», являющегося правообладателем объекта недвижимости с кадастровым номером 37:04:040402:1090, от 29.01.2024 № 253:

1. Установить зону с особыми условиями использования территории в отношении объекта: «Газопровод среднего давления», кадастровый номер 37:04:040402:1090, местоположение: Ивановская область, Заволжский район, г. Заволжск, ул. Калинина (далее – Объект).
2. Границы зоны с особыми условиями использования территории устанавливаются на основании описания местоположения границ зоны с особыми условиями использования территории Объекта, выполненного кадастровым инженером Блиновым К.С. (прилагается).
3. На земельные участки в границах зоны с особыми условиями использования территории наложить ограничения (обременения), предусмотренные пунктами 14, 15, 16 Правил охраны газораспределительных сетей, утвержденных постановлением Правительства Российской Федерации от 20.11.2000 № 878.
4. Зона с особыми условиями использования территории устанавливается на период эксплуатации Объекта.
5. Обязанность общества с ограниченной ответственностью «Газпром теплоэнерго Иваново» (ИНН 3702008951; ОГРН 1033700076552; КПП 370201001; место нахождения юридического лица: 153025, Ивановская область, г. Иваново, ул. Тимирязева, 1), по возмещению убытков лицам, указанным в статье 57.1 Земельного кодекса Российской Федерации, наступает со дня внесения сведений о зоне с

особыми условиями использования территории Объекта в Единый государственный реестр недвижимости.

6. Отделу земельной политики управления земельно-имущественных отношений Департамента управления имуществом Ивановской области:

- направить настоящее распоряжение в Администрацию Заволжского городского поселения в срок не позднее пяти рабочих дней с даты подписания настоящего распоряжения;

- обеспечить официальное опубликование в официальном сетевом издании «Ивановская газета - сайт» настоящего распоряжения в течение 10 дней с даты подписания настоящего распоряжения;

- направить настоящее распоряжение в Управление Федеральной службы государственной регистрации, кадастра и картографии по Ивановской области в срок не позднее пяти рабочих дней с даты подписания настоящего распоряжения.

7. Настоящее распоряжение вступает в силу с даты официального опубликования.

Член Правительства Ивановской области -
директор Департамента управления
имуществом Ивановской области



С.Ю. Рошин

ОПИСАНИЕ МЕСТОПОЛОЖЕНИЯ ГРАНИЦ

Зона с особыми условиями использования территории сооружения: «Наружный газопровод», в составе сооружения с кадастровым номером 37:14:000000:368, расположенного по адресу: Ивановская область, Пучежский район, г.

Пучеж, ул. Калинина, д. 2а

(наименование объекта, местоположение границ которого описано (далее - объект))

Раздел 1

Сведения об объекте		
№ п/п	Характеристики объекта	Описание характеристик
1	2	3
1	Местоположение объекта	Ивановская область, Пучежский район, г. Пучеж, ул. Калинина, д. 2а
2	Площадь объекта +/- величина погрешности определения площади (Р+/- Дельта Р)	2456 кв.м ± 11 кв.м
3	Иные характеристики объекта	Ограничения использования объектов недвижимости предусмотрены Постановлением Правительства РФ от 20 ноября 2000 г. N 878 "Об утверждении Правил охраны газораспределительных сетей". На земельные участки, входящие в охранные зоны газораспределительных сетей, в целях предупреждения их повреждения или нарушения условий их нормальной эксплуатации налагаются ограничения (обременения), которыми запрещается лицам, являющимся собственниками, владельцами или пользователями земельных участков, расположенных в пределах охранных зон газораспределительных сетей, либо проектирующих объекты жилищно-гражданского и производственного назначения, объекты инженерной, транспортной и социальной инфраструктуры, либо осуществляющих в границах указанных земельных участков любую хозяйственную деятельность: а) строить объекты жилищно-гражданского и производственного назначения; б) сносить и реконструировать мосты, коллекторы, автомобильные и железные дороги с расположенными на них газораспределительными сетями без предварительного выноса этих газопроводов по согласованию с эксплуатационными организациями; в) разрушать берегоукрепительные сооружения, водопропускные устройства, земляные и иные сооружения, предохраняющие газораспределительные сети от разрушений; г) перемещать, повреждать, засыпать и уничтожать опознавательные знаки, контрольно-измерительные пункты и другие устройства газораспределительных сетей; д) устраивать свалки и склады, разливать растворы кислот, солей, щелочей и других химически активных веществ; е) огораживать и перегораживать охранные зоны, препятствовать доступу персонала эксплуатационных организаций к газораспределительным сетям, проведению обслуживания и устранению повреждений газораспределительных сетей; ж) разводить огонь и размещать источники огня; з) рыть погреба, копать и обрабатывать почву сельскохозяйственными и мелиоративными орудиями и механизмами на

		<p>глубину более 0,3 метра; и) открывать калитки и двери газорегуляторных пунктов, станций катодной и дренажной защиты, люки подземных колодцев, включать или отключать электроснабжение средств связи, освещения и систем телемеханики; к) набрасывать, приставлять и привязывать к опорам и надземным газопроводам, ограждениям и зданиям газораспределительных сетей посторонние предметы, лестницы, влезать на них; л) самовольно подключаться к газораспределительным сетям.</p>
--	--	---

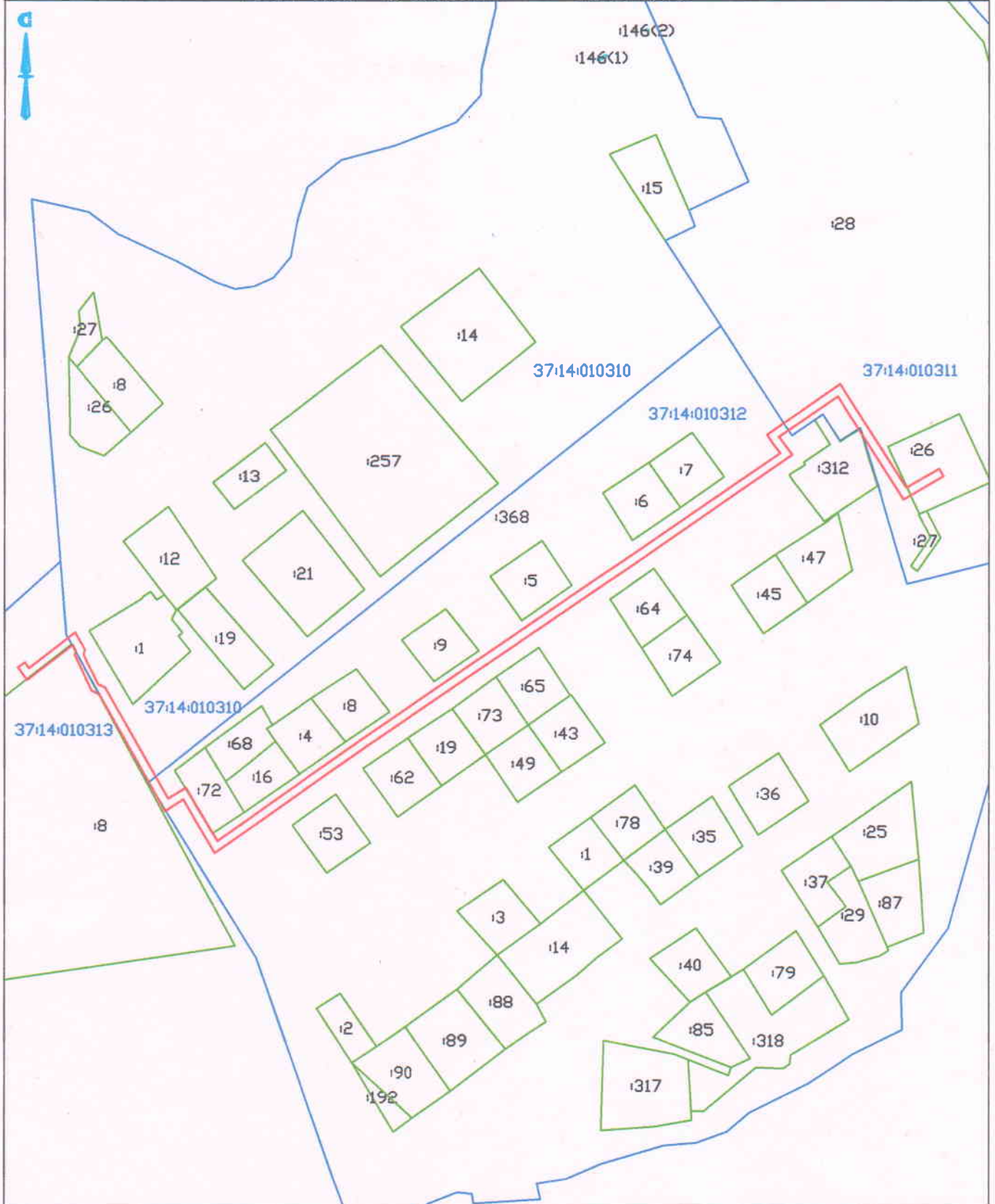
Раздел 2

Сведения о местоположении границ объекта					
1. Система координат <u>МСК-37 зона 2</u>					
2. Сведения о характерных точках границ объекта					
Обозначение характерных точек границ	Координаты, м		Метод определения координат характерной точки	Средняя квадратическая погрешность положения характерной точки (M _t), м	Описание обозначения точки на местности (при наличии)
	X	Y			
1	2	3	4	5	6
1	303705.54	2348946.24	Аналитический метод	0.10	–
2	303707.88	2348949.48	Аналитический метод	0.10	–
3	303706.26	2348950.65	Аналитический метод	0.10	–
4	303705.09	2348951.50	Аналитический метод	0.10	–
5	303722.10	2348973.09	Аналитический метод	0.10	–
6	303713.87	2348977.75	Аналитический метод	0.10	–
7	303711.78	2348977.13	Аналитический метод	0.10	–
8	303697.53	2348983.88	Аналитический метод	0.10	–
9	303695.96	2348987.31	Аналитический метод	0.10	–
10	303643.69	2349016.90	Аналитический метод	0.10	–
11	303648.81	2349025.17	Аналитический метод	0.10	–
12	303624.04	2349039.88	Аналитический метод	0.10	–
13	303643.97	2349068.20	Аналитический метод	0.10	–
14	303671.59	2349107.47	Аналитический метод	0.10	–
15	303710.20	2349163.53	Аналитический метод	0.10	–
16	303745.24	2349215.07	Аналитический метод	0.10	–
17	303757.34	2349233.05	Аналитический метод	0.10	–
18	303806.55	2349304.13	Аналитический метод	0.10	–
19	303810.91	2349300.75	Аналитический метод	0.10	–
20	303815.15	2349297.90	Аналитический метод	0.10	–
21	303838.80	2349332.30	Аналитический метод	0.10	–
22	303789.88	2349363.40	Аналитический метод	0.10	–
23	303798.87	2349378.79	Аналитический метод	0.10	–
24	303795.42	2349380.81	Аналитический метод	0.10	–
25	303784.48	2349362.08	Аналитический метод	0.10	–
26	303833.16	2349331.14	Аналитический метод	0.10	–
27	303814.09	2349303.42	Аналитический метод	0.10	–
28	303813.25	2349303.99	Аналитический метод	0.10	–
29	303805.67	2349309.89	Аналитический метод	0.10	–
30	303754.04	2349235.31	Аналитический метод	0.10	–
31	303741.92	2349217.31	Аналитический метод	0.10	–
32	303706.90	2349165.79	Аналитический метод	0.10	–
33	303668.31	2349109.75	Аналитический метод	0.10	–
34	303640.69	2349070.50	Аналитический метод	0.10	–
35	303618.28	2349038.64	Аналитический метод	0.10	–
36	303643.27	2349023.81	Аналитический метод	0.10	–
37	303638.09	2349015.46	Аналитический метод	0.10	–
38	303692.86	2348984.47	Аналитический метод	0.10	–
39	303694.51	2348980.88	Аналитический метод	0.10	–
40	303711.44	2348972.87	Аналитический метод	0.10	–
41	303713.37	2348973.43	Аналитический метод	0.10	–
42	303716.08	2348971.91	Аналитический метод	0.10	–
43	303699.36	2348950.68	Аналитический метод	0.10	–
44	303701.76	2348949.01	Аналитический метод	0.10	–
45	303703.92	2348947.41	Аналитический метод	0.10	–
1	303705.54	2348946.24	Аналитический метод	0.10	–
3. Сведения о характерных точках части (частей) границы объекта					
Обозначение характерных	Координаты, м		Метод определения координат	Средняя квадратическая	Описание обозначения
	X	Y			

точек части границы			характерной точки	погрешность положения характерной точки (M_t), м	точки на местности (при наличии)
1	2	3	4	5	6
-	-	-	-	-	-

Текстовое описание местоположения границ объекта		
Прохождение границы		Описание прохождения границы
от точки	до точки	
1	2	3
1	2	–
2	3	–
3	4	–
4	5	–
5	6	–
6	7	–
7	8	–
8	9	–
9	10	–
10	11	–
11	12	–
12	13	–
13	14	–
14	15	–
15	16	–
16	17	–
17	18	–
18	19	–
19	20	–
20	21	–
21	22	–
22	23	–
23	24	–
24	25	–
25	26	–
26	27	–
27	28	–
28	29	–
29	30	–
30	31	–
31	32	–
32	33	–
33	34	–
34	35	–
35	36	–
36	37	–
37	38	–
38	39	–
39	40	–
40	41	–
41	42	–
42	43	–
43	44	–
44	45	–
45	1	–

План границ объекта землеустройства



Масштаб 1:2000

Условные обозначения и знаки для оформления графической части карты плана

Название условного знака	Изображение	Название условного знака	Изображение
Граница земельного участка		Надпись кадастрового номера квартала	37:14:010204
Обозначение границы кадастрового квартала		Граница объекта землеустройства	
Кадастровый номер земельного участка	:47		

Подпись  (Белянов К. С.)

Дата 04.09.2023 г.

Место для оттиска печати лица, составившего карту (плана) объекта землеустройства

Филиал публично-правовой компании "Роскадастр" по Ивановской области

полное наименование органа регистрации прав

Выписка из Единого государственного реестра недвижимости об объекте недвижимости

Сведения о характеристиках объекта недвижимости

На основании запроса от 27.06.2023, поступившего на рассмотрение 27.06.2023, сообщаем, что согласно записям Единого государственного реестра недвижимости:

Раздел 1 Лист 1

Сооружение			
вид объекта недвижимости			
Лист № 1 раздела 1	Всего листов раздела 1: 2	Всего разделов: 4	Всего листов выписки: 11
27.06.2023г. № КУВИ-001/2023-147895149			
Кадастровый номер:	37:14:000000:368		
Номер кадастрового квартала:	37:14:000000		
Дата присвоения кадастрового номера:	27.12.2014		
Ранее присвоенный государственный учетный номер:	данные отсутствуют		
Местоположение:	Ивановская область, р-н. Пучежский, г. Пучеж, ул. Калинина, д. 2а		
Площадь:	104.3		
Основная характеристика (для сооружения):	тип	значение	единица измерения
	площадь	104.3	в квадратных метрах
Назначение:	сооружения коммунального хозяйства		
Наименование:	Водогрейная котельная БМК ОГСОСУ "Пучежский дом-интернат для престарелых и инвалидов" тепловой мощностью 2,8МВт и сети инженерно-технического обеспечения включающие следующие объекты: здание водогрейной котельной площадью 104,3 кв.м; наружный газопровод протяженностью 610 м; водопровод протяженностью 138 м; канализационная сеть протяженностью 103 м; тепловая сеть протяженностью 162 м; сеть электроснабжения протяженностью 42 м: Ивановская область, г. Пучеж, ул. Калинина, д.2.		
Количество этажей, в том числе подземных этажей:	1, в том числе подземных 0		
Год ввода в эксплуатацию по завершении строительства:	данные отсутствуют		
Год завершения строительства:	2014		
Кадастровая стоимость, руб.:	не определена		
Кадастровые номера иных объектов недвижимости, в пределах которых расположен объект недвижимости:	37:14:010311:26, 37:14:010311:28		
Кадастровые номера помещений, машино-мест, расположенных в здании или сооружении:	данные отсутствуют		
Кадастровые номера объектов недвижимости, из которых образован объект недвижимости:	данные отсутствуют		
Кадастровые номера образованных объектов недвижимости:	данные отсутствуют		



ДОКУМЕНТ ПОДПИСАН
ЭЛЕКТРОННОЙ ПОДПИСЬЮ

Сертификат: 3094B7974B3CA8E1F07A347CFAD6FA78

Владелец: ФЕДЕРАЛЬНАЯ СЛУЖБА ГОСУДАРСТВЕННОЙ
РЕГИСТРАЦИИ, КАДАСТРА И КАРТОГРАФИИ
Действителен: с 17.05.2022 по 10.08.2023

полное наименование должности

инициалы, фамилия

Сооружение			
вид объекта недвижимости			
Лист № 2 раздела 1	Всего листов раздела 1: 2	Всего разделов: 4	Всего листов выписки: 11
27.06.2023г. № КУВИ-001/2023-147895149			
Кадастровый номер:		37:14:000000:368	
Сведения о включении объекта недвижимости в состав предприятия как имущественного комплекса:	данные отсутствуют		
Сведения о включении объекта недвижимости в состав единого недвижимого комплекса:	данные отсутствуют		
Виды разрешенного использования:	данные отсутствуют		
Сведения о включении объекта недвижимости в реестр объектов культурного наследия:	данные отсутствуют		
Сведения о кадастровом инженере:	данные отсутствуют		
Статус записи об объекте недвижимости:	Сведения об объекте недвижимости имеют статус "актуальные"		
Особые отметки:	Сведения, необходимые для заполнения разделов: 6 - Сведения о частях объекта недвижимости; 7 - Перечень помещений, машино-мест, расположенных в здании, сооружении; 8 - План расположения помещения, машино-места на этаже (плане этажа), отсутствуют.		
Получатель выписки:	Блинов Константин Сергеевич		



ДОКУМЕНТ ПОДПИСАН
ЭЛЕКТРОННОЙ ПОДПИСЬЮ

Сертификат: 3094В7974ВЗСА8Е1F07А347СFAD6FА78

Владелец: ФЕДЕРАЛЬНАЯ СЛУЖБА ГОСУДАРСТВЕННОЙ
РЕГИСТРАЦИИ, КАДАСТРА И КАРТОГРАФИИ
Действителен: с 17.05.2022 по 10.08.2023

полное наименование должности

инициалы, фамилия

Выписка из Единого государственного реестра недвижимости об объекте недвижимости
Сведения о зарегистрированных правах

Сооружение			
вид объекта недвижимости			
Лист № 1 раздела 2	Всего листов раздела 2: 2	Всего разделов: 4	Всего листов выписки: 11
27.06.2023г. № КУВИ-001/2023-147895149			
Кадастровый номер:		37:14:000000:368	
1	Правообладатель (правообладатели):	1.1	Общество с ограниченной ответственностью "Газпром теплоэнерго Иваново", ИНН: 3702008951
	Сведения о возможности предоставления третьим лицам персональных данных физического лица:	1.1.1	данные отсутствуют
2	Вид, номер, дата и время государственной регистрации права:	2.1	Собственность 37:14:000000:368-37/047/2018-11 31.08.2018 07:05:15
3	Сведения об осуществлении государственной регистрации сделки, права без необходимого в силу закона согласия третьего лица, органа:	3.1	данные отсутствуют
4	Ограничение прав и обременение объекта недвижимости:		
	4.1 вид:	Ипотека в силу закона	
	дата государственной регистрации:	31.08.2018 07:05:15	
	номер государственной регистрации:	37:14:000000:368-37/047/2018-12	
	срок, на который установлены ограничение прав и обременение объекта недвижимости:	до исполнения обязательств по договору	
	лицо, в пользу которого установлены ограничение прав и обременение объекта недвижимости:	Акционерное общество "Газпром теплоэнерго", ИНН: 5003046281	
	сведения о возможности предоставления третьим лицам персональных данных физического лица	данные отсутствуют	
	основание государственной регистрации:	Договор купли-продажи имущества, № 61/2018, выдан 27.06.2018	
	сведения об осуществлении государственной регистрации сделки, права, ограничения права без необходимого в силу закона согласия третьего лица, органа:	данные отсутствуют	
	сведения об управляющем залогом и о договоре управления залогом, если такой договор заключен для управления ипотекой:	данные отсутствуют	
	сведения о депозитарии, который осуществляет хранение бездвиженной документарной закладной или электронной закладной:		



ДОКУМЕНТ ПОДПИСАН
ЭЛЕКТРОННОЙ ПОДПИСЬЮ

Сертификат: 3094В7974ВЗСА8Е1F07А347СFAD6FА78

Владелец: ФЕДЕРАЛЬНАЯ СЛУЖБА ГОСУДАРСТВЕННОЙ
РЕГИСТРАЦИИ, КАДАСТРА И КАРТОГРАФИИ
Действителен: с 17.05.2022 по 10.08.2023

полное наименование должности

инициалы, фамилия

Сооружение		
вид объекта недвижимости		
Лист № 2 раздела 2	Всего листов раздела 2: 2	Всего разделов: 4
27.06.2023г. № КУВИ-001/2023-147895149		
Кадастровый номер:	37:14:000000:368	
	ведения о внесении изменений или дополнений в регистрационную запись об ипотеке:	
5	Договоры участия в долевом строительстве:	не зарегистрировано
6	Заявленные в судебном порядке права требования:	данные отсутствуют
7	Сведения о возможности предоставления третьим лицам персональных данных физического лица	данные отсутствуют
8	Сведения о возражении в отношении зарегистрированного права:	данные отсутствуют
9	Сведения о наличии решения об изъятии объекта недвижимости для государственных и муниципальных нужд:	данные отсутствуют
10	Сведения о невозможности государственной регистрации без личного участия правообладателя или его законного представителя:	данные отсутствуют
11	Правопритязания и сведения о наличии поступивших, но не рассмотренных заявлений о проведении государственной регистрации права (перехода, прекращения права), ограничения права или обременения объекта недвижимости, сделки в отношении объекта недвижимости:	отсутствуют



ДОКУМЕНТ ПОДПИСАН
ЭЛЕКТРОННОЙ ПОДПИСЬЮ

Сертификат: 3094B7974B3CA8E1F07A347CFAD6FA78

Владелец: ФЕДЕРАЛЬНАЯ СЛУЖБА ГОСУДАРСТВЕННОЙ
РЕГИСТРАЦИИ, КАДАСТРА И КАРТОГРАФИИ
Действителен: с 17.05.2022 по 10.08.2023

полное наименование должности

инициалы, фамилия

Выписка из Единого государственного реестра недвижимости об объекте недвижимости
 Описание местоположения объекта недвижимости

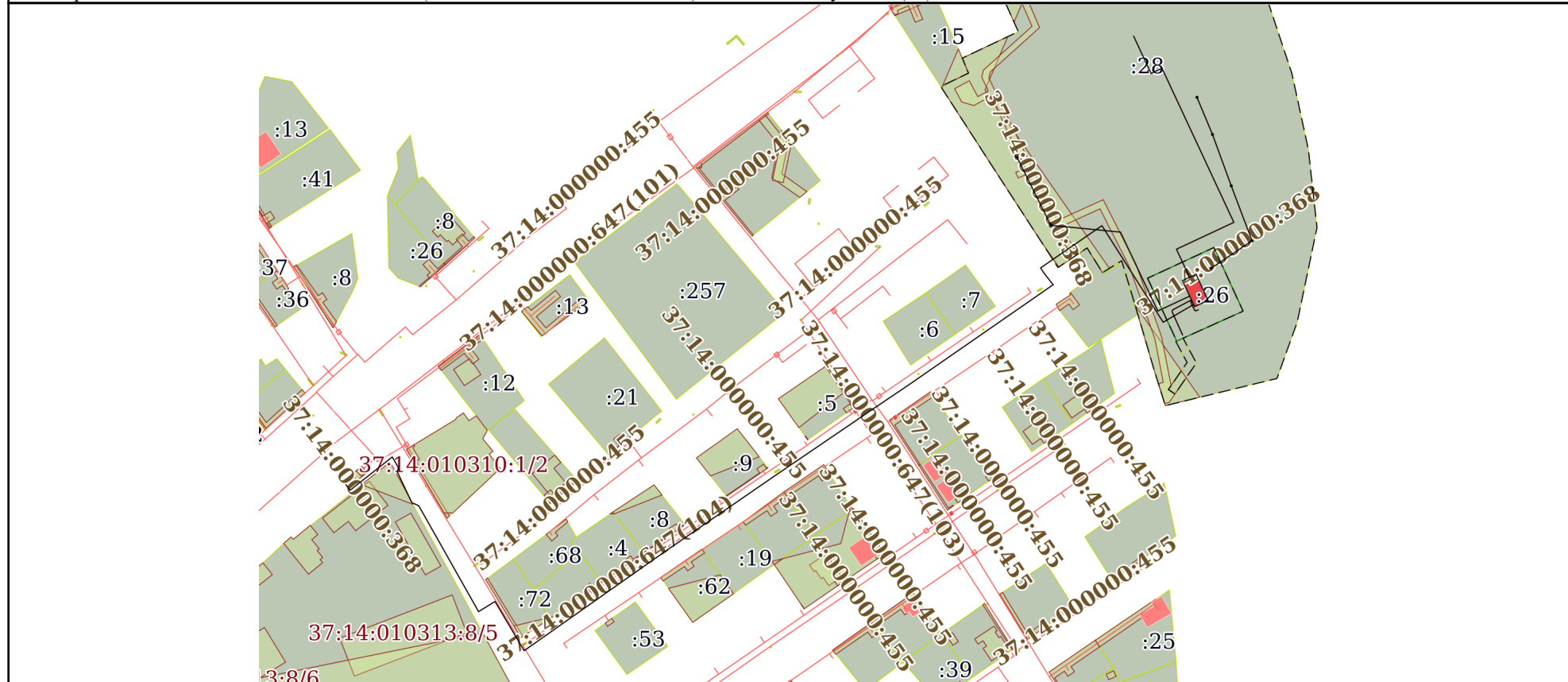
Сооружение			
вид объекта недвижимости			

Лист № 1 раздела 5	Всего листов раздела 5: 1	Всего разделов: 4	Всего листов выписки: 11
--------------------	---------------------------	-------------------	--------------------------

27.06.2023г. № КУВИ-001/2023-147895149

Кадастровый номер: 37:14:000000:368

Схема расположения объекта недвижимости (части объекта недвижимости) на земельном участке(ах)



Масштаб 1:3000 Условные обозначения:



ДОКУМЕНТ ПОДПИСАН
 ЭЛЕКТРОННОЙ ПОДПИСЬЮ

Сертификат: 3094В7974ВЗСА8Е1F07А347CFAD6FA78

Владелец: ФЕДЕРАЛЬНАЯ СЛУЖБА ГОСУДАРСТВЕННОЙ
 РЕГИСТРАЦИИ, КАДАСТРА И КАРТОГРАФИИ
 Действителен: с 17.05.2022 по 10.08.2023

полное наименование должности

инициалы, фамилия

Выписка из Единого государственного реестра недвижимости об объекте недвижимости
Описание местоположения объекта недвижимости

Сооружение			
вид объекта недвижимости			
Лист № 1 раздела 5.1	Всего листов раздела 5.1: 6	Всего разделов: 4	Всего листов выписки: 11
27.06.2023г. № КУВИ-001/2023-147895149			
Кадастровый номер:		37:14:000000:368	

1. Сведения о координатах характерных точек контура объекта недвижимости						
Система координат МСК-37, зона 2						
Номер точки	Координаты, м		Радиус, м	Средняя квадратическая погрешность определения координат характерных точек контура, м	Глубина, высота, м	
	X	Y			H1	H2
1	2	3	4	5	6	7
1	303705.09	2348949.03	-	0.1	данные отсутствуют	данные отсутствуют
2	303704.23	2348949.65	-	0.1	данные отсутствуют	данные отсутствуют
1	303704.23	2348949.65	-	0.1	данные отсутствуют	данные отсутствуют
2	303702.9	2348950.65	-	0.1	данные отсутствуют	данные отсутствуют
1	303702.9	2348950.65	-	0.1	данные отсутствуют	данные отсутствуют
2	303702.24	2348951.11	-	0.1	данные отсутствуют	данные отсутствуют
3	303719.09	2348972.5	-	0.1	данные отсутствуют	данные отсутствуют
4	303713.62	2348975.59	-	0.1	данные отсутствуют	данные отсутствуют
5	303711.61	2348975	-	0.1	данные отсутствуют	данные отсутствуют
6	303696.02	2348982.38	-	0.1	данные отсутствуют	данные отсутствуют
7	303694.41	2348985.89	-	0.1	данные отсутствуют	данные отсутствуют
8	303640.89	2349016.18	-	0.1	данные отсутствуют	данные отсутствуют



ДОКУМЕНТ ПОДПИСАН
ЭЛЕКТРОННОЙ ПОДПИСЬЮ

Сертификат: 3094B7974B3CA8E1F07A347CFAD6FA78

Владелец: ФЕДЕРАЛЬНАЯ СЛУЖБА ГОСУДАРСТВЕННОЙ
РЕГИСТРАЦИИ, КАДАСТРА И КАРТОГРАФИИ
Действителен: с 17.05.2022 по 10.08.2023

полное наименование должности

инициалы, фамилия

Сооружение

вид объекта недвижимости

Лист № 2 раздела 5.1

Всего листов раздела 5.1: 6

Всего разделов: 4

Всего листов выписки: 11

27.06.2023г. № КУВИ-001/2023-147895149

Кадастровый номер:

37:14:000000:368

9	303646.04	2349024.49	-	0.1	данные отсутствуют	данные отсутствуют
10	303621.16	2349039.26	-	0.1	данные отсутствуют	данные отсутствуют
11	303642.33	2349069.35	-	0.1	данные отсутствуют	данные отсутствуют
12	303669.95	2349108.61	-	0.1	данные отсутствуют	данные отсутствуют
13	303708.55	2349164.66	-	0.1	данные отсутствуют	данные отсутствуют
14	303743.58	2349216.19	-	0.1	данные отсутствуют	данные отсутствуют
15	303755.69	2349234.18	-	0.1	данные отсутствуют	данные отсутствуют
16	303806.11	2349307.01	-	0.1	данные отсутствуют	данные отсутствуют
1	303806.11	2349307.01	-	0.1	данные отсутствуют	данные отсутствуют
2	303812.08	2349302.37	-	0.1	данные отсутствуют	данные отсутствуют
1	303812.08	2349302.37	-	0.1	данные отсутствуют	данные отсутствуют
2	303814.62	2349300.66	-	0.1	данные отсутствуют	данные отсутствуют
3	303835.98	2349331.72	-	0.1	данные отсутствуют	данные отсутствуют
4	303787.18	2349362.74	-	0.1	данные отсутствуют	данные отсутствуют
5	303796.13	2349378.08	-	0.1	данные отсутствуют	данные отсутствуют
1	303871.08	2349288.48	0.75	0.1	данные отсутствуют	данные отсутствуют
1	303871.08	2349288.48	-	0.1	данные отсутствуют	данные отсутствуют



ДОКУМЕНТ ПОДПИСАН
ЭЛЕКТРОННОЙ ПОДПИСЬЮ

Сертификат: 3094B7974B3CA8E1F07A347CFAD6FA78

Владелец: ФЕДЕРАЛЬНАЯ СЛУЖБА ГОСУДАРСТВЕННОЙ
РЕГИСТРАЦИИ, КАДАСТРА И КАРТОГРАФИИ
Действителен: с 17.05.2022 по 10.08.2023

полное наименование должности

инициалы, фамилия

Сооружение

вид объекта недвижимости

Лист № 3 раздела 5.1

Всего листов раздела 5.1: 6

Всего разделов: 4

Всего листов выписки: 11

27.06.2023г. № КУВИ-001/2023-147895149

Кадастровый номер:

37:14:000000:368

2	303836.16	2349305.88	-	0.1	данные отсутствуют	данные отсутствуют
1	303836.16	2349305.88	0.75	0.1	данные отсутствуют	данные отсутствуют
1	303836.16	2349305.88	-	0.1	данные отсутствуют	данные отсутствуют
2	303832.73	2349341.09	-	0.1	данные отсутствуют	данные отсутствуют
3	303792.83	2349360	-	0.1	данные отсутствуют	данные отсутствуют
4	303800.37	2349376.12	-	0.1	данные отсутствуют	данные отсутствуют
1	303808.22	2349372.5	-	0.1	данные отсутствуют	данные отсутствуют
2	303811.4	2349379.36	-	0.1	данные отсутствуют	данные отсутствуют
3	303798.2	2349385.45	-	0.1	данные отсутствуют	данные отсутствуют
4	303795.04	2349378.6	-	0.1	данные отсутствуют	данные отсутствуют
5	303808.22	2349372.5	-	0.1	данные отсутствуют	данные отсутствуют
1	303793.43	2349380.58	-	0.1	данные отсутствуют	данные отсутствуют
2	303792.93	2349379.2	-	0.1	данные отсутствуют	данные отсутствуют
3	303793.05	2349378.78	-	0.1	данные отсутствуют	данные отсутствуют
4	303797.07	2349376.75	-	0.1	данные отсутствуют	данные отсутствуют
5	303797.48	2349376.7	-	0.1	данные отсутствуют	данные отсутствуют
6	303797.94	2349377.25	-	0.1	данные отсутствуют	данные отсутствуют



ДОКУМЕНТ ПОДПИСАН
ЭЛЕКТРОННОЙ ПОДПИСЬЮ

Сертификат: 3094B7974B3CA8E1F07A347CFAD6FA78

Владелец: ФЕДЕРАЛЬНАЯ СЛУЖБА ГОСУДАРСТВЕННОЙ

РЕГИСТРАЦИИ, КАДАСТРА И КАРТОГРАФИИ

Действителен: с 17.05.2022 по 10.08.2023

полное наименование должности

инициалы, фамилия

Сооружение

вид объекта недвижимости

Лист № 4 раздела 5.1

Всего листов раздела 5.1: 6

Всего разделов: 4

Всего листов выписки: 11

27.06.2023г. № КУВИ-001/2023-147895149

Кадастровый номер:

37:14:000000:368

1	303780.69	2349372.58	-	0.1	данные отсутствуют	данные отсутствуют
2	303792.4	2349367.27	-	0.1	данные отсутствуют	данные отсутствуют
3	303793.37	2349367.46	-	0.1	данные отсутствуют	данные отсутствуют
4	303798.46	2349377.01	-	0.1	данные отсутствуют	данные отсутствуют
1	303931.81	2349347.76	-	0.1	данные отсутствуют	данные отсутствуют
2	303912.92	2349356.58	-	0.1	данные отсутствуют	данные отсутствуют
3	303915.52	2349362.16	-	0.1	данные отсутствуют	данные отсутствуют
4	303837.65	2349398.51	-	0.1	данные отсутствуют	данные отсутствуют
5	303824.08	2349369.44	-	0.1	данные отсутствуют	данные отсутствуют
6	303809.88	2349376.08	-	0.1	данные отсутствуют	данные отсутствуют
1	303900.86	2349379.84	0.5	0.1	данные отсутствуют	данные отсутствуют
1	303900.86	2349379.84	-	0.1	данные отсутствуют	данные отсутствуют
2	303882.08	2349387.69	-	0.1	данные отсутствуют	данные отсутствуют
1	303882.08	2349387.69	0.5	0.1	данные отсутствуют	данные отсутствуют
1	303882.08	2349387.69	-	0.1	данные отсутствуют	данные отсутствуют
2	303856.09	2349397.2	-	0.1	данные отсутствуют	данные отсутствуют
1	303856.09	2349397.2	0.5	0.1	данные отсутствуют	данные отсутствуют



ДОКУМЕНТ ПОДПИСАН
ЭЛЕКТРОННОЙ ПОДПИСЬЮ

Сертификат: 3094B7974B3CA8E1F07A347CFAD6FA78

Владелец: ФЕДЕРАЛЬНАЯ СЛУЖБА ГОСУДАРСТВЕННОЙ
РЕГИСТРАЦИИ, КАДАСТРА И КАРТОГРАФИИ
Действителен: с 17.05.2022 по 10.08.2023

полное наименование должности

инициалы, фамилия

Сооружение						
вид объекта недвижимости						
Лист № 5 раздела 5.1		Всего листов раздела 5.1: 6		Всего разделов: 4		Всего листов выписки: 11
27.06.2023г. № КУВИ-001/2023-147895149						
Кадастровый номер:				37:14:000000:368		
1	303856.09	2349397.2	-	0.1	данные отсутствуют	данные отсутствуют
2	303828.36	2349407.71	-	0.1	данные отсутствуют	данные отсутствуют
1	303828.36	2349407.71	0.5	0.1	данные отсутствуют	данные отсутствуют
1	303828.36	2349407.71	-	0.1	данные отсутствуют	данные отсутствуют
2	303814.37	2349386.87	-	0.1	данные отсутствуют	данные отсутствуют
1	303814.37	2349386.87	0.5	0.1	данные отсутствуют	данные отсутствуют
2. Сведения о предельных высоте и глубине конструктивных элементов объекта недвижимости						
Предельная глубина конструктивных элементов объекта недвижимости, м					данные отсутствуют	
Предельная высота конструктивных элементов объекта недвижимости, м					данные отсутствуют	



ДОКУМЕНТ ПОДПИСАН
ЭЛЕКТРОННОЙ ПОДПИСЬЮ

Сертификат: 3094B7974B3CA8E1F07A347CFAD6FA78

Владелец: ФЕДЕРАЛЬНАЯ СЛУЖБА ГОСУДАРСТВЕННОЙ
РЕГИСТРАЦИИ, КАДАСТРА И КАРТОГРАФИИ
Действителен: с 17.05.2022 по 10.08.2023

полное наименование должности

инициалы, фамилия

Сооружение			
вид объекта недвижимости			
Лист № 6 раздела 5.1	Всего листов раздела 5.1: 6	Всего разделов: 4	Всего листов выписки: 11

27.06.2023г. № КУВИ-001/2023-147895149

Кадастровый номер: 37:14:000000:368

3. Сведения о характерных точках пересечения контура объекта недвижимости с контуром (контурами) иных зданий, сооружений, объектов незавершенного строительства

Система координат МСК-37, зона 2

Номера характерных точек контура	Координаты, м		Средняя квадратическая погрешность определения координат характерных точек контура, м	Глубина, высота, м		Кадастровые номера иных объектов недвижимости, с контурами которых пересекается контур данного объекта недвижимости
	X	Y		H1	H2	
1	2	3	4	5	6	7
данные отсутствуют	данные отсутствуют	данные отсутствуют	данные отсутствуют	данные отсутствуют	данные отсутствуют	данные отсутствуют



ДОКУМЕНТ ПОДПИСАН
ЭЛЕКТРОННОЙ ПОДПИСЬЮ

Сертификат: 3094B7974B3CA8E1F07A347CFAD6FA78

Владелец: ФЕДЕРАЛЬНАЯ СЛУЖБА ГОСУДАРСТВЕННОЙ

РЕГИСТРАЦИИ, КАДАСТРА И КАРТОГРАФИИ

Действителен: с 17.05.2022 по 10.08.2023

полное наименование должности

инициалы, фамилия

89250

18650

Точка врезки в существующий подземный газопровод среднего давления III категории Ø76x3,5 (сталь 10); Pp=0,25МПа

Узел I (Узел врезки)

Ø57x3,5
выход из земли

Задвижка Ø50
30с41нж
в ограждении

ПК0+3.0
вход в землю

ПК0+4.0
УП1-90°

ПК0+31.0
УП2-90°

ПК0+37.5
УП3-120°

ПК0+40.0
УП4-120°

ПК0+58.0
УП5-135°

ПК0+62.0
УП6-135°

ПК3+35.5

ПК1

ПК1+34.5
УП8-90°

ПК1+24.0
УП7-90°

Прокладка газопровода Г2 Ø76x3,5
в футляре ПЭ100 SDR11-160x14,6; L=9,0м
с контрольной трубкой в ковре

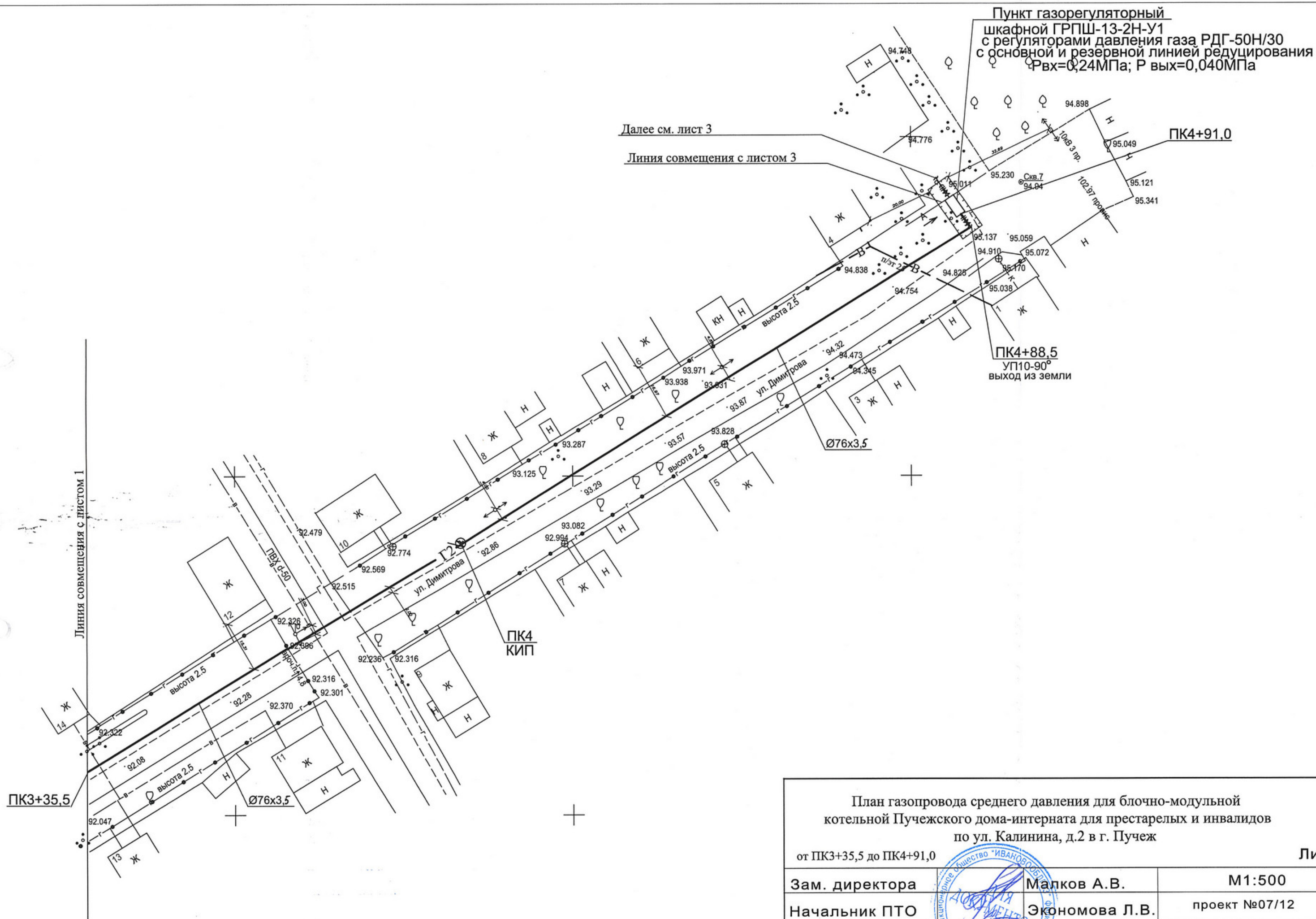
ПК1+63.5
УП9-90°

ПК2
КИП

ПК3

Линия совмещения с листом 2

План газопровода среднего давления для блочно-модульной котельной Пучежского дома-интерната для престарелых и инвалидов по ул. Калинина, д.2 в г. Пучеж			Лист 1
Зам. директора	Малков А.В.	М1:500	
Начальник ПТО	Экономова Л.В.	проект №07/12	
Старший мастер	Тупиков Т.Л.	ООО "АКВАПЛАСТ" г. Иваново	
Инженер ПТО	Чистова Н.В.		



Пункт газорегуляторный
шкафной ГРПШ-13-2Н-У1
с регуляторами давления газа РДГ-50Н/30
с основной и резервной линией редуцирования
Р_{вх}=0,24МПа; Р_{вых}=0,040МПа

Далее см. лист 3

Линия совмещения с листом 3

ПК4+91,0

ПК4+88,5
УП10-90°
Выход из земли

ПК4
КИП

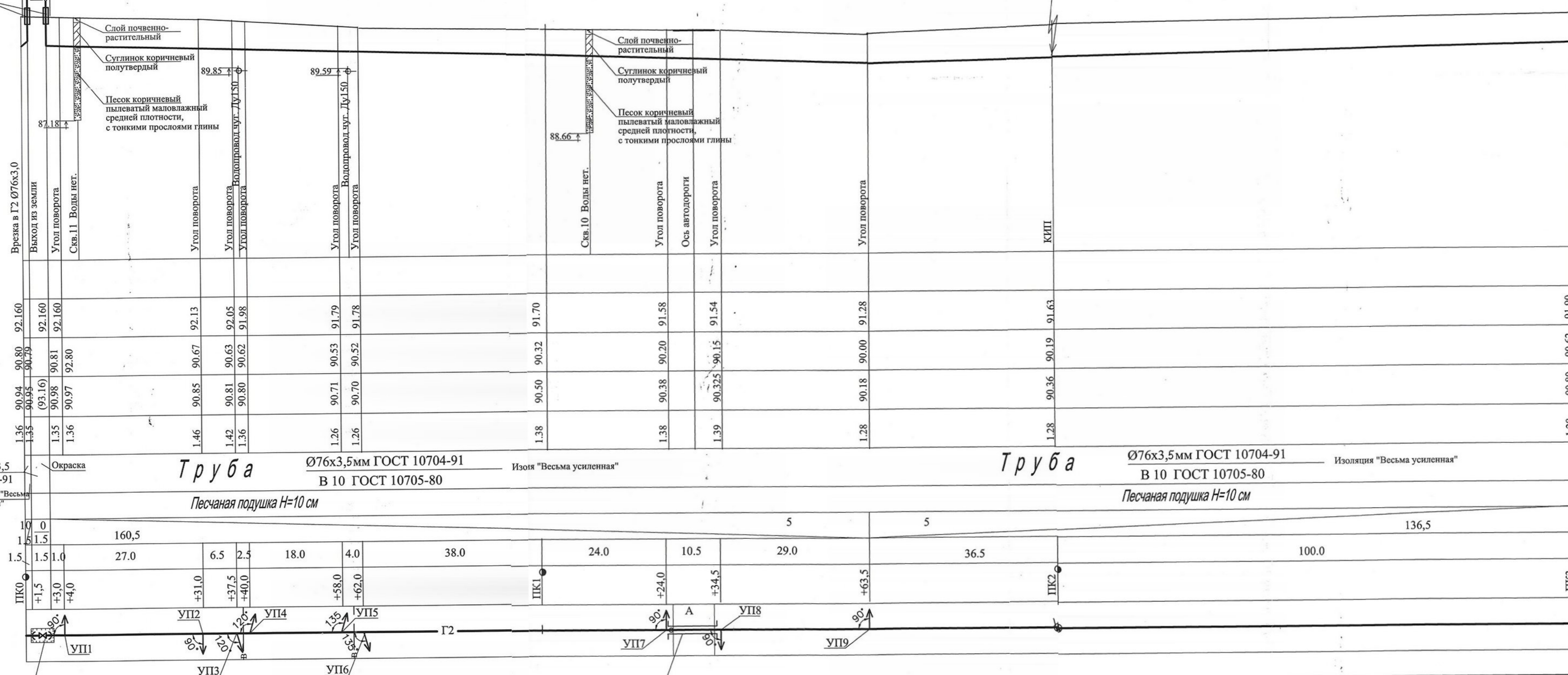
ПК3+35,5

План газопровода среднего давления для блочно-модульной котельной Пучежского дома-интерната для престарелых и инвалидов по ул. Калинина, д.2 в г. Пучеж от ПК3+35,5 до ПК4+91,0				Лист 2
Зам. директора	Малков А.В.	М1:500		
Начальник ПТО	Экономова Л.В.	проект №07/12		
Старший мастер	Тупиков Т.Л.	ООО "АКВАПЛАСТ" г. Иваново		
Инженер ПТО	Чистова Н.В.			

Задвижка Ду 50
30с41нж в ограждении
Футляр Ø108x4,0
L=1,0м

М 1:100 по вертикали
М 1:500 по вертикали
Условный горизонт 83.00

Отметка земли проектная, м	
Отметка земли фактическая, м	
Отметка дна траншеи, м (метка низа трубы)	
Отметка верха трубы, м	
Глубина траншеи, м	
Обозначение трубы и тип изоляции	57x3,5 10704-91
Основание	Изоляция "Восьма усиленная"
Уклон %	Длина, м
Расстояние, м	
Характерные точки	
Развернутый план	



Задвижка Ду 50
30с41нж в ограждении

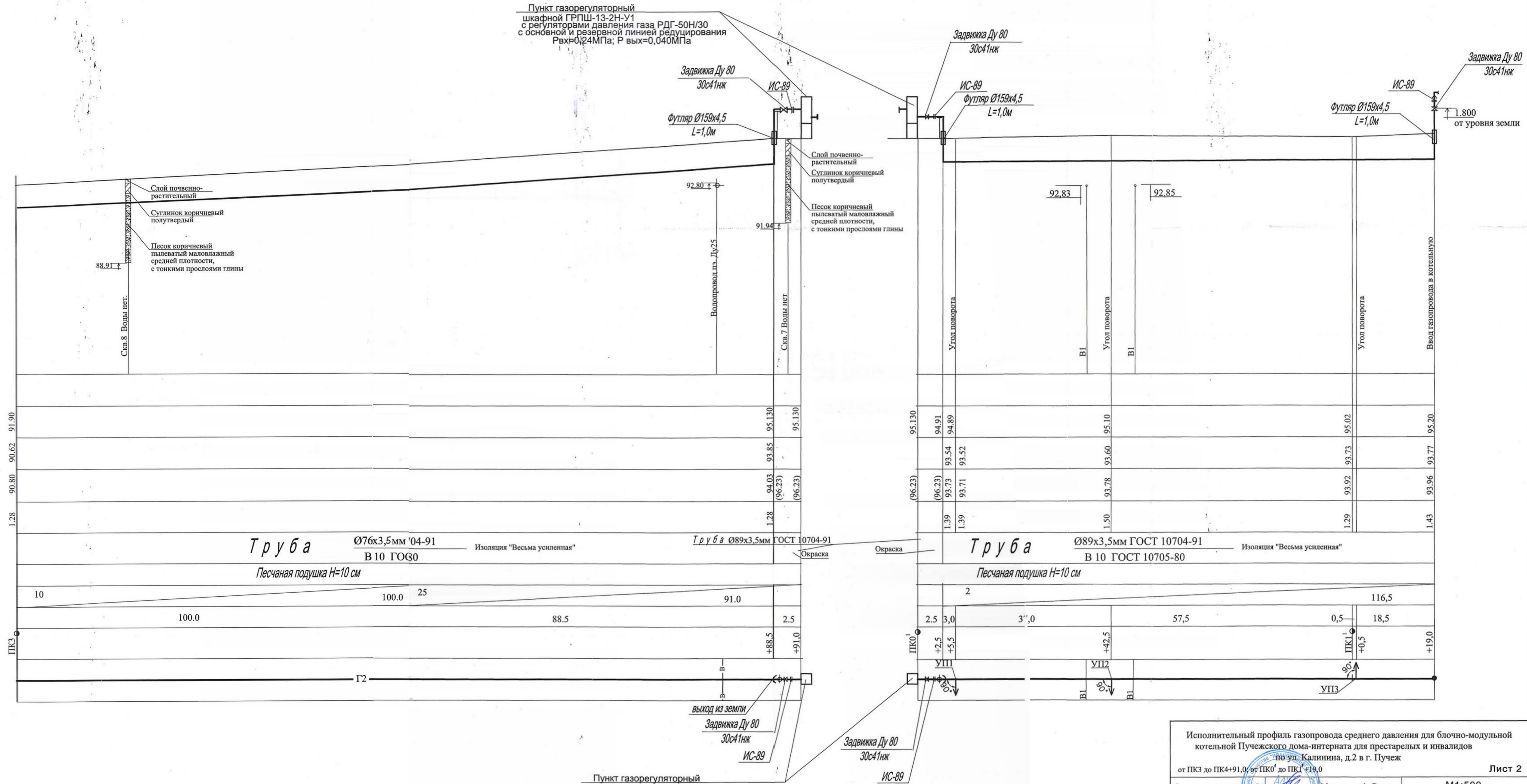
Футляр Ø100 SDR11-160x14,6; L=9,0м
с кольевой трубкой в ковре

Исполнительный профиль газопровода среднего давления для блочно-модульной котельной Пучежского дома-интерната для престарелых и инвалидов
по ул. Калинина, д.2 в г. Пучеж

от ПК0 до ПК3		Лист 1
Зам. директора	Малков А.В.	М1:500
Начальник ПТО	Экономова Л.В.	проект №07/12
Старший мастер	Тупиков Т.Л.	ООО "АКВАПЛАСТ" г. Иваново
Инженер ПТО	Чистова Н.В.	

М 1:100 по вертикали
М 1:500 по вертикали
Условный горизонт 83.00

Отметка земли проектная, м						
Отметка земли фактическая, м						
Отметка дна траншеи, м (отметка низа трубы)						
Отметка верха трубы, м						
Глубина траншеи, м						
Обозначение трубы и тип изоляции		Труба Ø76x3,5мм '04-91 В 10 ГОСТ		Труба Ø89x3,5мм ГОСТ 10704-91		Труба Ø89x3,5мм ГОСТ 10704-91
Основание		Песчаная подушка Н=10 см		Песчаная подушка Н=10 см		Песчаная подушка Н=10 см
Уклон %	10	25				
Расстояние, м	100.0	100.0	25	91.0	2.5	
Характерные точки						
Развернутый план						



Пункт газорегуляторный шкафной ГРПШ-13-2Н-У1 с регуляторами давления газа РДГ-50Н/30 с основной и резервной линией редуцирования Р_{вх}=0,24МПа; Р_{вых}=0,040МПа

Пункт газорегуляторный шкафной ГРПШ-13-2Н-У1 с регуляторами давления газа РДГ-50Н/30 с основной и резервной линией редуцирования Р_{вх}=0,24МПа; Р_{вых}=0,040МПа

Исполнительный профиль газопровода среднего давления для блочно-модульной котельной Пучежского дома-интерната для престарелых и инвалидов по ул. Калинина, д.2 в г. Пучеж			Лист 2
от ПК3 до ПК4+91,0, от ПК0' до ПК1'+19,0			
Зам. директора	Малков А.В.	М1:500	
Начальник ПТО	Экономова Л.В.	проект №07/12	
Старший мастер	Тупиков Т.Л.	ООО "АКВАПЛАСТ" г. Иваново	
Инженер ПТО	Чистова Н.В.		