



# ДЕПАРТАМЕНТ УПРАВЛЕНИЯ ИМУЩЕСТВОМ ИВАНОВСКОЙ ОБЛАСТИ

## РАСПОРЯЖЕНИЕ

от 28.02.2024

№ 111

г. Иваново

**Об изменении границ зоны с особыми условиями использования территории, утвержденных распоряжением Департамента управления имуществом Ивановской области от 07.09.2017 № 432 «Об утверждении границ охранной зоны газораспределительной сети и наложении ограничений (обременений) на входящие в нее земельные участки» и о внесении изменения в распоряжение Департамента управления имуществом Ивановской области от 07.09.2017 № 432**

В соответствии со статьями 106, 107 Земельного кодекса Российской Федерации, статьей 28 Федерального закона от 31.03.1999 № 69-ФЗ «О газоснабжении в Российской Федерации», подпунктом 9 части 1 статьи 32 Федерального закона от 13.07.2015 № 218-ФЗ «О государственной регистрации недвижимости», постановлением Правительства Российской Федерации от 20.11.2000 № 878, пунктом 3.26 Положения о Департаменте управления имуществом Ивановской области, утвержденным постановлением Правительства Ивановской области от 08.02.2013 № 31-п, на основании обращения правообладателя объекта недвижимости с кадастровым номером 37:24:000000:2018 АО «Ивановогоргаз» от 08.02.2024 № 84/и об изменении границ зоны с особыми условиями использования территории с реестровым номером 37:24-6.438 в связи с уточнением местоположения границ объекта недвижимости с кадастровым номером 37:24:000000:2018 в ЕГРН (выписка из ЕГРН в отношении объекта недвижимости от 21.02.2024):

1. Изменить утвержденные распоряжением Департамента управления имуществом Ивановской области от 07.09.2017 № 432 «Об утверждении границ охранной зоны газораспределительной сети и наложении ограничений (обременений) на входящие в нее земельные участки» границы зоны с особыми условиями использования территории с реестровым номером 37:24-6.438 в соответствии с графическим описанием местоположения границ зоны с особыми условиями использования территории, представленным АО «Ивановогоргаз», в отношении объекта недвижимости: Газораспределительный комплекс низкого давления, лит. Г139, кадастровый номер 37:24:000000:2018, протяженностью 307,0 м., местоположение: Ивановская обл., г. Иваново, ул. Почтовая, у д. 6, 30, ул. Жарова 17А.

2. Внести в Распоряжение Департамента управления имуществом Ивановской области от 07.09.2017 № 432 «Об утверждении границ охранной зоны газораспределительной сети и наложении ограничений (обременений) на входящие в нее земельные участки» изменение, изложив приложение к Распоряжению в новой редакции согласно приложению к настоящему распоряжению (прилагается).

3. Обязанность акционерного общества «Ивановогоргаз» (ИНН 3731019771; ОГРН 1023700540126; КПП 370201001; место нахождения юридического лица: 153015, Ивановская область, г. Иваново, пер. 5 Чкалова, д.25, лит. Б), по возмещению убытков лицам, указанным в статье 57.1 Земельного кодекса Российской Федерации, наступает со дня внесения сведений о зоне с особыми условиями использования территории Объекта в Единый государственный реестр недвижимости.

4. Отделу земельной политики управления земельно-имущественных отношений:

- направить настоящее распоряжение в Администрацию городского округа Иваново в срок не позднее двух рабочих дней с даты подписания настоящего распоряжения;

- обеспечить официальное опубликование в сетевом издании «Ивановская газета-сайт» настоящего распоряжения в течение 10 дней с даты подписания настоящего распоряжения;

- направить настоящее распоряжение в Управление Федеральной службы государственной регистрации, кадастра и картографии по Ивановской области в срок не позднее пяти рабочих дней с даты подписания настоящего распоряжения.

5. АО «Ивановогоргаз» обеспечить в срок не более трех рабочих дней с даты подписания настоящего распоряжения направление в Департамент описания местоположения границ охранной зоны в форме электронного документа, заверенного усиленной квалифицированной электронной подписью кадастрового инженера, оформленное в соответствии с требованиями законодательства Российской Федерации.

6. Настоящее распоряжение вступает в силу с даты официального опубликования.

Член Правительства Ивановской области –  
директор Департамента управления  
имуществом Ивановской области



С.Ю. Роцин

**ГРАФИЧЕСКОЕ ОПИСАНИЕ**  
**местоположения границ населенных пунктов, территориальных зон,**  
**особо охраняемых природных территорий,**  
**зон с особыми условиями использования территории**  
Охранная зона газораспределительного комплекса низкого давления лит.Г139  
(наименование объекта местоположение границ, которого описано)  
(далее - объект)

**Раздел 1**

Сведения об объекте		
№ п/п	Характеристики объекта	Описание характеристик
1	2	3
1	Местоположение объекта	Ивановская область, городской округ Иваново, город Иваново
2	Площадь объекта +/- величина погрешности определения площади (Р +/- Дельта Р)	1196 кв. м +/- 12 кв. м
3	Иные характеристики объекта	<p>Правила охраны газораспределительных сетей: Пункт 14. На земельные участки, входящие в охранные зоны газораспределительных сетей, в целях предупреждения их повреждения или нарушения условий их нормальной эксплуатации налагаются ограничения (обременения), которыми запрещается лицам, указанным в пункте 2 настоящих Правил: а) строить объекты жилищно-гражданского и производственного назначения; б) сносить и реконструировать мосты, коллекторы, автомобильные и железные дороги с расположенными на них газораспределительными сетями без предварительного выноса этих газопроводов по согласованию с эксплуатационными организациями; в) разрушать берегоукрепительные сооружения, водопропускные устройства, земляные и иные сооружения, предохраняющие газораспределительные сети от разрушений; г) перемещать, повреждать, засыпать и уничтожать опознавательные знаки, контрольно-измерительные пункты и другие устройства газораспределительных сетей; д) устраивать свалки и склады, разливать растворы кислот, солей, щелочей и других химически активных веществ; е) огораживать и перегораживать охранные зоны, препятствовать доступу персонала эксплуатационных организаций к газораспределительным сетям, проведению обслуживания и устранению повреждений газораспределительных сетей; ж) разводить огонь и размещать источники огня; з) рыть погреба, копать и обрабатывать почву сельскохозяйственными и мелиоративными орудиями и механизмами на глубину более 0,3 метра; и) открывать калитки и двери газорегуляторных пунктов, станций катодной и дренажной защиты, люки подземных колодцев, включать или отключать электроснабжение средств связи, освещения и систем телемеханики; к) набрасывать, приставлять и привязывать к опорам и надземным газопроводам, ограждениям и зданиям газораспределительных сетей посторонние предметы, лестницы, влезать на</p>

		<p>них; л) самовольно подключаться к газораспределительным сетям. Пункт 15. Лесохозяйственные, сельскохозяйственные и другие работы, не подпадающие под ограничения, указанные в пункте 14 настоящих Правил, и не связанные с нарушением земельного горизонта и обработкой почвы на глубину более 0,3 метра, производятся собственниками, владельцами или пользователями земельных участков в охранной зоне газораспределительной сети при условии предварительного письменного уведомления эксплуатационной организации не менее чем за 3 рабочих дня до начала работ. Пункт 16. Хозяйственная деятельность в охранных зонах газораспределительных сетей, не предусмотренная пунктами 14 и 15 настоящих Правил, при которой производится нарушение поверхности земельного участка и обработка почвы на глубину более 0,3 метра, осуществляется на основании письменного разрешения эксплуатационной организации газораспределительных сетей.</p>
--	--	---------------------------------------------------------------------------------------------------------------------------------------------------------------------------------------------------------------------------------------------------------------------------------------------------------------------------------------------------------------------------------------------------------------------------------------------------------------------------------------------------------------------------------------------------------------------------------------------------------------------------------------------------------------------------------------------------------------------------------------------------------------------------------------------------------------------------------------------------------------------------------------------------------------------------------------------------

**Раздел 3**

Сведения о местоположении измененных (уточненных) границ объекта

1. Система координат МСК-37, Зона 2

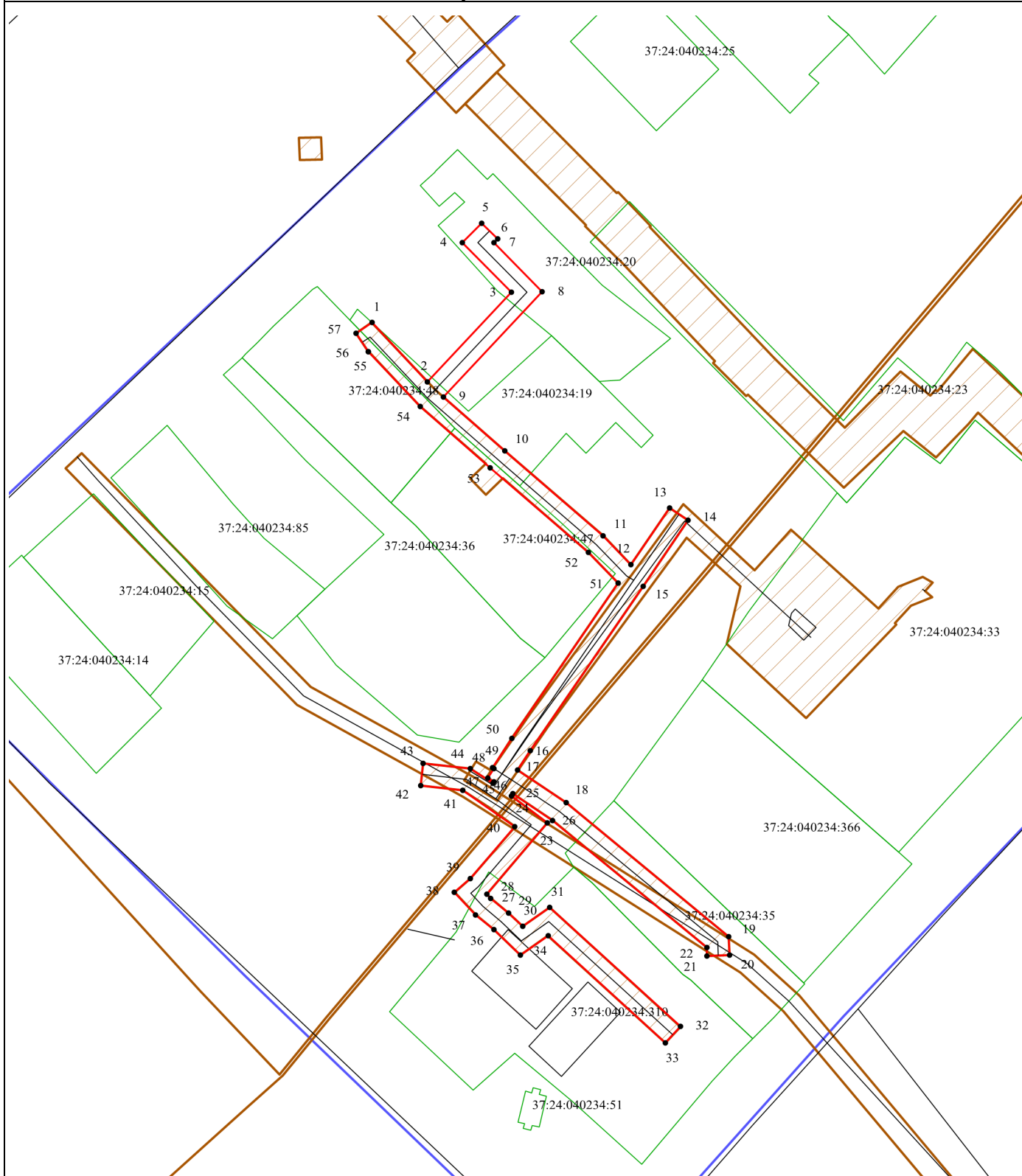
2. Сведения о характерных точках границ объекта

Обозначение характерных точек границ	Существующие координаты, м		Измененные (уточненные) координаты, м		Метод определения координат характерной точки	Средняя квадратическая погрешность положения характерной точки (Mt), м	Описание закрепления точки на местности (при наличии)
	X	Y	X	Y			
1	2	3	4	5	6	7	8
1	–	–	305195.83	2214802.78	аналитический	0.1	–
2	–	–	305185.20	2214812.76	аналитический	0.1	–
3	–	–	305201.24	2214827.78	аналитический	0.1	–
4	–	–	305210.16	2214818.96	аналитический	0.1	–
5	–	–	305213.66	2214822.49	аналитический	0.1	–
6	–	–	305210.82	2214825.31	аналитический	0.1	–
7	–	–	305210.14	2214824.62	аналитический	0.1	–
8	–	–	305201.32	2214833.34	аналитический	0.1	–
9	–	–	305182.42	2214815.63	аналитический	0.1	–
10	–	–	305172.80	2214826.64	аналитический	0.1	–
11	–	–	305157.59	2214844.26	аналитический	0.1	–
12	–	–	305152.45	2214849.25	аналитический	0.1	–
13	–	–	305162.60	2214856.17	аналитический	0.1	–
14	–	–	305160.34	2214859.47	аналитический	0.1	–
15	–	–	305148.49	2214851.39	аналитический	0.1	–
16	–	–	305119.08	2214831.21	аналитический	0.1	–
17	–	–	305115.54	2214828.91	аналитический	0.1	–
18	–	–	305109.77	2214837.58	аналитический	0.1	–
19	–	–	305085.71	2214866.71	аналитический	0.1	–
20	–	–	305082.42	2214866.88	аналитический	0.1	–
21	–	–	305082.22	2214862.88	аналитический	0.1	–
22	–	–	305083.75	2214862.81	аналитический	0.1	–
23	–	–	305106.55	2214835.20	аналитический	0.1	–
24	–	–	305111.32	2214828.03	аналитический	0.1	–
25	–	–	305110.91	2214827.76	аналитический	0.1	–
26	–	–	305106.12	2214834.25	аналитический	0.1	–
27	–	–	305093.34	2214823.36	аналитический	0.1	–
28	–	–	305092.55	2214824.10	аналитический	0.1	–
29	–	–	305089.96	2214827.24	аналитический	0.1	–
30	–	–	305087.52	2214829.81	аналитический	0.1	–
31	–	–	305090.94	2214834.69	аналитический	0.1	–
32	–	–	305069.57	2214858.07	аналитический	0.1	–
33	–	–	305066.61	2214855.37	аналитический	0.1	–
34	–	–	305085.82	2214834.35	аналитический	0.1	–
35	–	–	305082.36	2214829.41	аналитический	0.1	–
36	–	–	305086.92	2214824.64	аналитический	0.1	–
37	–	–	305089.63	2214821.36	аналитический	0.1	–
38	–	–	305093.64	2214817.59	аналитический	0.1	–
39	–	–	305096.09	2214820.45	аналитический	0.1	–
40	–	–	305105.44	2214828.43	аналитический	0.1	–
41	–	–	305111.96	2214819.03	аналитический	0.1	–
42	–	–	305112.79	2214811.53	аналитический	0.1	–
43	–	–	305116.77	2214811.97	аналитический	0.1	–
44	–	–	305115.84	2214820.43	аналитический	0.1	–
45	–	–	305113.19	2214824.47	аналитический	0.1	–
46	–	–	305113.47	2214824.66	аналитический	0.1	–
47	–	–	305114.16	2214823.60	аналитический	0.1	–









# Приложения

# План границ объекта



Масштаб 1:1000

## Используемые условные знаки и обозначения:

-  – граница охранной зоны газораспределительной сети;
-  1 – характерная точка границы охранной зоны газораспределительной сети;
-  – границы земельных участков;
-  – границы зон с особыми условиями использования территорий;
-  – границы кадастровых кварталов;
-  – границы объектов капитального строительства;

37:24:010313:37 – надпись кадастрового номера земельного участка;

КК 37:24:040902 – надпись кадастрового квартала.



**Филиал публично-правовой компании "Роскадастр" по Ивановской области**

полное наименование органа регистрации прав

Выписка из Единого государственного реестра недвижимости об объекте недвижимости

Сведения о характеристиках объекта недвижимости

На основании запроса от 12.07.2023, поступившего на рассмотрение 12.07.2023, сообщаем, что согласно записям Единого государственного реестра недвижимости:

Раздел 1 Лист 1

Сооружение			
вид объекта недвижимости			
Лист № 1 раздела 1	Всего листов раздела 1: 2	Всего разделов: 4	Всего листов выписки: 8
12.07.2023г. № КУВИ-001/2023-160485707			
Кадастровый номер:	37:24:000000:2018		
Номер кадастрового квартала:	37:24:040234		
Дата присвоения кадастрового номера:	09.12.2011		
Ранее присвоенный государственный учетный номер:	Иной номер 24:401:002:000325890; Инвентарный номер 24:401:002:000325890; Инвентарный номер 32589		
Местоположение:	Ивановская обл, г. Иваново, ул. Почтовая, у д.6,30, ул. Жарова 17А		
Площадь:	данные отсутствуют		
Основная характеристика (для сооружения):	тип	значение	единица измерения
	протяженность	307	в метрах
Назначение:	Иное сооружение (газораспределительный комплекс низкого давления лит.Г139)		
Наименование:	Газораспределительный комплекс низкого давления лит.Г139		
Количество этажей, в том числе подземных этажей:	данные отсутствуют		
Год ввода в эксплуатацию по завершении строительства:	1987		
Год завершения строительства:	данные отсутствуют		
Кадастровая стоимость, руб.:	1191727.52		
Кадастровые номера иных объектов недвижимости, в пределах которых расположен объект недвижимости:	37:24:040234:310, 37:24:040234:35, 37:24:040234:19, 37:24:040234:20, 37:24:040234:48		
Кадастровые номера помещений, машино-мест, расположенных в здании или сооружении:	данные отсутствуют		
Кадастровые номера объектов недвижимости, из которых образован объект недвижимости:	данные отсутствуют		
Кадастровые номера образованных объектов недвижимости:	данные отсутствуют		
Сведения о включении объекта недвижимости в состав предприятия как имущественного комплекса:	данные отсутствуют		
Сведения о включении объекта недвижимости в состав единого недвижимого комплекса:	данные отсутствуют		



ДОКУМЕНТ ПОДПИСАН  
ЭЛЕКТРОННОЙ ПОДПИСЬЮ

Сертификат: 3094В7974ВЗСА8Е1F07А347СFAD6FА78

Владелец: ФЕДЕРАЛЬНАЯ СЛУЖБА ГОСУДАРСТВЕННОЙ  
РЕГИСТРАЦИИ, КАДАСТРА И КАРТОГРАФИИ  
Действителен: с 17.05.2022 по 10.08.2023

полное наименование должности

инициалы, фамилия

Сооружение			
вид объекта недвижимости			
Лист № 2 раздела 1	Всего листов раздела 1: 2	Всего разделов: 4	Всего листов выписки: 8
12.07.2023г. № КУВИ-001/2023-160485707			
Кадастровый номер:		37:24:000000:2018	
Виды разрешенного использования:		данные отсутствуют	
Сведения о включении объекта недвижимости в реестр объектов культурного наследия:		данные отсутствуют	
Сведения о кадастровом инженере:		3420, изменением сведений о конфигурации сооружения с кадастровым номером 37:24:000000:2018, 37-1-204-15, 2015-12-01	
Статус записи об объекте недвижимости:		Сведения об объекте недвижимости имеют статус "актуальные, ранее учтенные"	
Особые отметки:		Сведения, необходимые для заполнения разделов: 6 - Сведения о частях объекта недвижимости; 7 - Перечень помещений, машино-мест, расположенных в здании, сооружении; 8 - План расположения помещения, машино-места на этаже (плане этажа), отсутствуют.	
Получатель выписки:		Ястребов Владимир Васильевич	



ДОКУМЕНТ ПОДПИСАН  
ЭЛЕКТРОННОЙ ПОДПИСЬЮ

Сертификат: 3094B7974B3CA8E1F07A347CFAD6FA78

Владелец: ФЕДЕРАЛЬНАЯ СЛУЖБА ГОСУДАРСТВЕННОЙ  
РЕГИСТРАЦИИ, КАДАСТРА И КАРТОГРАФИИ  
Действителен: с 17.05.2022 по 10.08.2023

полное наименование должности

инициалы, фамилия

Выписка из Единого государственного реестра недвижимости об объекте недвижимости  
Сведения о зарегистрированных правах

Сооружение			
вид объекта недвижимости			
Лист № 1 раздела 2	Всего листов раздела 2: 1	Всего разделов: 4	Всего листов выписки: 8
12.07.2023г. № КУВИ-001/2023-160485707			
Кадастровый номер:		37:24:000000:2018	
1	Правообладатель (правообладатели):	1.1	Акционерное общество "Ивановогоргаз", ИНН: 3731019771
	Сведения о возможности предоставления третьим лицам персональных данных физического лица:	1.1.1	данные отсутствуют
2	Вид, номер, дата и время государственной регистрации права:	2.1	Собственность 37-37-01/229/2008-508 16.12.2008 00:00:00
3	Сведения об осуществлении государственной регистрации сделки, права без необходимого в силу закона согласия третьего лица, органа:	3.1	данные отсутствуют
4	Ограничение прав и обременение объекта недвижимости:	не зарегистрировано	
5	Договоры участия в долевом строительстве:	не зарегистрировано	
6	Заявленные в судебном порядке права требования:	данные отсутствуют	
7	Сведения о возможности предоставления третьим лицам персональных данных физического лица	данные отсутствуют	
8	Сведения о возражении в отношении зарегистрированного права:	данные отсутствуют	
9	Сведения о наличии решения об изъятии объекта недвижимости для государственных и муниципальных нужд:	данные отсутствуют	
10	Сведения о невозможности государственной регистрации без личного участия правообладателя или его законного представителя:	данные отсутствуют	
11	Правопритязания и сведения о наличии поступивших, но не рассмотренных заявлений о проведении государственной регистрации права (перехода, прекращения права), ограничения права или обременения объекта недвижимости, сделки в отношении объекта недвижимости:	отсутствуют	



ДОКУМЕНТ ПОДПИСАН  
ЭЛЕКТРОННОЙ ПОДПИСЬЮ

Сертификат: 3094В7974ВЗСА8Е1F07А347CFAD6FA78

Владелец: ФЕДЕРАЛЬНАЯ СЛУЖБА ГОСУДАРСТВЕННОЙ

РЕГИСТРАЦИИ, КАДАСТРА И КАРТОГРАФИИ

Действителен: с 17.05.2022 по 10.08.2023

полное наименование должности

инициалы, фамилия



Выписка из Единого государственного реестра недвижимости об объекте недвижимости  
Описание местоположения объекта недвижимости

Сооружение			
вид объекта недвижимости			
Лист № 1 раздела 5.1	Всего листов раздела 5.1: 4	Всего разделов: 4	Всего листов выписки: 8
12.07.2023г. № КУВИ-001/2023-160485707			
Кадастровый номер:		37:24:000000:2018	

1. Сведения о координатах характерных точек контура объекта недвижимости						
Система координат МСК-37, зона 2						
Номер точки	Координаты, м		Радиус, м	Средняя квадратическая погрешность определения координат характерных точек контура, м	Глубина, высота, м	
	X	Y			H1	H2
1	2	3	4	5	6	7
1	305115.83	2214824.7	-	0.1	данные отсутствуют	данные отсутствуют
2	305114.9	2214826.11	-	0.1	данные отсутствуют	данные отсутствуют
3	305114.09	2214827.48	-	0.1	данные отсутствуют	данные отсутствуют
4	305108.16	2214836.39	-	0.1	данные отсутствуют	данные отсутствуют
5	305084.73	2214864.76	-	0.1	данные отсутствуют	данные отсутствуют
6	305082.32	2214864.88	-	0.1	данные отсутствуют	данные отсутствуют
1	305114.9	2214826.11	-	0.1	данные отсутствуют	данные отсутствуют
2	305120.19	2214829.55	-	0.1	данные отсутствуют	данные отсутствуют
3	305149.62	2214849.74	-	0.1	данные отсутствуют	данные отсутствуют
4	305161.47	2214857.82	-	0.1	данные отсутствуют	данные отсутствуют
1	305149.62	2214849.74	-	0.1	данные отсутствуют	данные отсутствуют
2	305150.4	2214848.45	-	0.1	данные отсутствуют	данные отсутствуют



ДОКУМЕНТ ПОДПИСАН  
ЭЛЕКТРОННОЙ ПОДПИСЬЮ

Сертификат: 3094B7974B3CA8E1F07A347CFAD6FA78

Владелец: ФЕДЕРАЛЬНАЯ СЛУЖБА ГОСУДАРСТВЕННОЙ  
РЕГИСТРАЦИИ, КАДАСТРА И КАРТОГРАФИИ  
Действителен: с 17.05.2022 по 10.08.2023

полное наименование должности

инициалы, фамилия

## Сооружение

вид объекта недвижимости

Лист № 2 раздела 5.1

Всего листов раздела 5.1: 4

Всего разделов: 4

Всего листов выписки: 8

12.07.2023г. № КУВИ-001/2023-160485707

Кадастровый номер:

37:24:000000:2018

3	305156.08	2214842.95	-	0.1	данные отсутствуют	данные отсутствуют
4	305170.59	2214826.14	-	0.1	данные отсутствуют	данные отсутствуют
5	305171.29	2214825.33	-	0.1	данные отсутствуют	данные отсутствуют
6	305182.28	2214812.76	-	0.1	данные отсутствуют	данные отсутствуют
7	305193.23	2214802.48	-	0.1	данные отсутствуют	данные отсутствуют
8	305192.26	2214801.02	-	0.1	данные отсутствуют	данные отсутствуют
1	305068.09	2214856.72	-	0.1	данные отсутствуют	данные отсутствуют
2	305088.38	2214834.52	-	0.1	данные отсутствуют	данные отсутствуют
3	305084.94	2214829.61	-	0.1	данные отсутствуют	данные отсутствуют
4	305088.42	2214825.97	-	0.1	данные отсутствуют	данные отсутствуют
5	305091.09	2214822.73	-	0.1	данные отсутствуют	данные отсутствуют
6	305093.48	2214820.48	-	0.1	данные отсутствуют	данные отсутствуют
7	305094.67	2214821.87	-	0.1	данные отсутствуют	данные отсутствуют
8	305105.78	2214831.34	-	0.1	данные отсутствуют	данные отсутствуют
9	305110.43	2214825.03	-	0.1	данные отсутствуют	данные отсутствуют
1	305110.43	2214825.03	-	0.1	данные отсутствуют	данные отсутствуют
2	305113.9	2214819.73	-	0.1	данные отсутствуют	данные отсутствуют



ДОКУМЕНТ ПОДПИСАН  
ЭЛЕКТРОННОЙ ПОДПИСЬЮ

Сертификат: 3094B7974B3CA8E1F07A347CFAD6FA78

Владелец: ФЕДЕРАЛЬНАЯ СЛУЖБА ГОСУДАРСТВЕННОЙ  
РЕГИСТРАЦИИ, КАДАСТРА И КАРТОГРАФИИ  
Действителен: с 17.05.2022 по 10.08.2023

полное наименование должности

инициалы, фамилия

Сооружение							
вид объекта недвижимости							
Лист № 3 раздела 5.1		Всего листов раздела 5.1: 4		Всего разделов: 4		Всего листов выписки: 8	
12.07.2023г. № КУВИ-001/2023-160485707							
Кадастровый номер:				37:24:000000:2018			
3	305114.78	2214811.75	-	0.1	данные отсутствуют	данные отсутствуют	
1	305114.09	2214827.48	-	0.1	данные отсутствуют	данные отсутствуют	
2	305110.43	2214825.03	-	0.1	данные отсутствуют	данные отсутствуют	
1	305212.24	2214823.9	-	0.1	данные отсутствуют	данные отсутствуют	
2	305210.15	2214821.79	-	0.1	данные отсутствуют	данные отсутствуют	
3	305201.28	2214830.56	-	0.1	данные отсутствуют	данные отсутствуют	
4	305182.28	2214812.76	-	0.1	данные отсутствуют	данные отсутствуют	
2. Сведения о предельных высоте и глубине конструктивных элементов объекта недвижимости							
Предельная глубина конструктивных элементов объекта недвижимости, м					данные отсутствуют		
Предельная высота конструктивных элементов объекта недвижимости, м					данные отсутствуют		

полное наименование должности	 <p>ДОКУМЕНТ ПОДПИСАН ЭЛЕКТРОННОЙ ПОДПИСЬЮ</p> <p>Сертификат: 3094В7974ВЗСА8Е1F07А347СFAD6FА78</p> <p>Владелец: ФЕДЕРАЛЬНАЯ СЛУЖБА ГОСУДАРСТВЕННОЙ РЕГИСТРАЦИИ, КАДАСТРА И КАРТОГРАФИИ</p> <p>Действителен: с 17.05.2022 по 10.08.2023</p>	инициалы, фамилия

Сооружение			
вид объекта недвижимости			
Лист № 4 раздела 5.1	Всего листов раздела 5.1: 4	Всего разделов: 4	Всего листов выписки: 8

12.07.2023г. № КУВИ-001/2023-160485707

Кадастровый номер: 37:24:000000:2018

## 3. Сведения о характерных точках пересечения контура объекта недвижимости с контуром (контурами) иных зданий, сооружений, объектов незавершенного строительства

Система координат 37.4

Номера характерных точек контура	Координаты, м		Средняя квадратическая погрешность определения координат характерных точек контура, м	Глубина, высота, м		Кадастровые номера иных объектов недвижимости, с контурами которых пересекается контур данного объекта недвижимости
	X	Y		H1	H2	
1	2	3	4	5	6	7
данные отсутствуют	данные отсутствуют	данные отсутствуют	данные отсутствуют	данные отсутствуют	данные отсутствуют	данные отсутствуют



ДОКУМЕНТ ПОДПИСАН  
ЭЛЕКТРОННОЙ ПОДПИСЬЮ

Сертификат: 3094B7974B3CA8E1F07A347CFAD6FA78

Владелец: ФЕДЕРАЛЬНАЯ СЛУЖБА ГОСУДАРСТВЕННОЙ

РЕГИСТРАЦИИ, КАДАСТРА И КАРТОГРАФИИ

Действителен: с 17.05.2022 по 10.08.2023

полное наименование должности

инициалы, фамилия



Система координат МСК-37, Зона 2

Номер контура/всего контуров	Номера характерных точек контура	Координаты, м	
		X	Y
1/7	2	305114.90	2214826.11
1/7	7	305120.19	2214829.55
1/7	8	305149.62	2214849.74
1/7	9	305161.47	2214857.82
2/7	1	305115.83	2214824.70
2/7	2	305114.90	2214826.11
2/7	3	305114.09	2214827.48
2/7	4	305108.16	2214836.39
2/7	5	305084.73	2214864.76
2/7	6	305082.32	2214864.88
3/7	8	305149.62	2214849.74
3/7	10	305150.40	2214848.45
3/7	11	305156.08	2214842.95
3/7	12	305170.59	2214826.14
3/7	13	305171.29	2214825.33
3/7	14	305182.28	2214812.76
3/7	15	305193.23	2214802.48
3/7	16	305192.26	2214801.02
4/7	17	305068.09	2214856.72
4/7	18	305088.38	2214834.52
4/7	19	305084.94	2214829.61
4/7	20	305088.42	2214825.97
4/7	21	305091.09	2214822.73
4/7	22	305093.48	2214820.48
4/7	23	305094.67	2214821.87
4/7	24	305105.78	2214831.34
4/7	25	305110.43	2214825.03
5/7	25	305110.43	2214825.03
5/7	26	305113.90	2214819.73
5/7	27	305114.78	2214811.75
6/7	3	305114.09	2214827.48
6/7	25	305110.43	2214825.03
7/7	28	305212.24	2214823.90
7/7	29	305210.15	2214821.79
7/7	30	305201.28	2214830.56
7/7	14	305182.28	2214812.76
6/7	3	305114.09	2214827.48
6/7	25	305110.43	2214825.03
7/7	28	305212.24	2214823.90
7/7	29	305210.15	2214821.79

Согласовано:

Взам. инв. №

Подпись и дата

Инв. № подл.

Изм.	Колич.	Лист	№ док.	Подпись	Дата
Разработал					
Руководитель					
Гл. инженер					



Исполнительная съемка

Газораспределительный комплекс низкого давления лит. Г139

Газораспределительный комплекс среднего давления с кадастровым номером 37:24:000000:2018	Стадия	Лист	Листов
		1	1

Каталог координат оси газопровода

ООО «Первая координата»