



# ДЕПАРТАМЕНТ УПРАВЛЕНИЯ ИМУЩЕСТВОМ ИВАНОВСКОЙ ОБЛАСТИ

## РАСПОРЯЖЕНИЕ

от 27.02.2024

№ 103

г. Иваново

**Об изменении границ зоны с особыми условиями использования территории, утвержденных распоряжением Департамента управления имуществом Ивановской области от 21.08.2017 № 375 «Об утверждении границ охранной зоны газораспределительной сети и наложении ограничений (обременений) на входящие в нее земельные участки» и о внесении изменения в распоряжение Департамента управления имуществом Ивановской области от 21.08.2017 № 375**

В соответствии со статьями 106, 107 Земельного кодекса Российской Федерации, статьей 28 Федерального закона от 31.03.1999 № 69-ФЗ «О газоснабжении в Российской Федерации», подпунктом 9 части 1 статьи 32 Федерального закона от 13.07.2015 № 218-ФЗ «О государственной регистрации недвижимости», постановлением Правительства Российской Федерации от 20.11.2000 № 878, пунктом 3.26 Положения о Департаменте управления имуществом Ивановской области, утвержденным постановлением Правительства Ивановской области от 08.02.2013 № 31-п, на основании обращения правообладателя объекта недвижимости с кадастровым номером 37:24:000000:1659 (инвентарный номер 24:401:002:000324940) АО «Ивановогоргаз» от 16.01.2024 № 15/и об изменении границ зоны с особыми условиями использования территории с реестровым номером 37:24-6.737 в связи с уточнением местоположения границ объекта недвижимости с кадастровым номером 37:24:000000:1659 в ЕГРН (выписка из ЕГРН в отношении объекта недвижимости от 25.01.2024):

1. Изменить утвержденные распоряжением Департамента управления имуществом Ивановской области от 21.08.2017 № 375 «Об утверждении границ охранной зоны газораспределительной сети и наложении ограничений (обременений) на входящие в нее земельные участки» границы зоны с особыми условиями использования территории с реестровым номером 37:24-6.737 в соответствии с графическим описанием местоположения границ зоны с особыми условиями использования территории, представленным АО «Ивановогоргаз», в отношении объекта недвижимости: Газораспределительный комплекс низкого давления, лит. Г57, кадастровый номер 37:24:000000:1659 (инвентарный номер 24:401:002:000324940),



протяженностью 147,0 м., местоположение: Ивановская обл., г. Иваново, ул. Боевиков, проспект Ленина.

2. Внести в Распоряжение Департамента управления имуществом Ивановской области от 21.08.2017 № 375 «Об утверждении границ охранной зоны газораспределительной сети и наложении ограничений (обременений) на входящие в нее земельные участки» изменение, изложив приложение к Распоряжению в новой редакции согласно приложению к настоящему распоряжению (прилагается).

3. Обязанность акционерного общества «Ивановогоргаз» (ИНН 3731019771; ОГРН 1023700540126; КПП 370201001; место нахождения юридического лица: 153015, Ивановская область, г. Иваново, пер. 5 Чкалова, д.25, лит. Б), по возмещению убытков лицам, указанным в статье 57.1 Земельного кодекса Российской Федерации, наступает со дня внесения сведений о зоне с особыми условиями использования территории Объекта в Единый государственный реестр недвижимости.

4. Отделу земельной политики управления земельно-имущественных отношений:

- направить настоящее распоряжение в Администрацию городского округа Иваново в срок не позднее двух рабочих дней с даты подписания настоящего распоряжения;

- обеспечить официальное опубликование в сетевом издании «Ивановская газета-сайт» настоящего распоряжения в течение 10 дней с даты подписания настоящего распоряжения;

- направить настоящее распоряжение в Управление Федеральной службы государственной регистрации, кадастра и картографии по Ивановской области в срок не позднее пяти рабочих дней с даты подписания настоящего распоряжения.

5. АО «Ивановогоргаз» обеспечить в срок не более трех рабочих дней с даты подписания настоящего распоряжения направление в Департамент описания местоположения границ охранной зоны в форме электронного документа, заверенного усиленной квалифицированной электронной подписью кадастрового инженера, оформленное в соответствии с требованиями законодательства Российской Федерации.

6. Настоящее распоряжение вступает в силу с даты официального опубликования.

Член Правительства Ивановской области –  
директор Департамента управления  
имуществом Ивановской области



С.Ю. Роцин

**ГРАФИЧЕСКОЕ ОПИСАНИЕ**  
**местоположения границ населенных пунктов, территориальных зон,**  
**особо охраняемых природных территорий,**  
**зон с особыми условиями использования территории**  
Охранная зона газораспределительного комплекса низкого давления Г 57  
(наименование объекта местоположение границ, которого описано  
(далее - объект)

**Раздел 1**

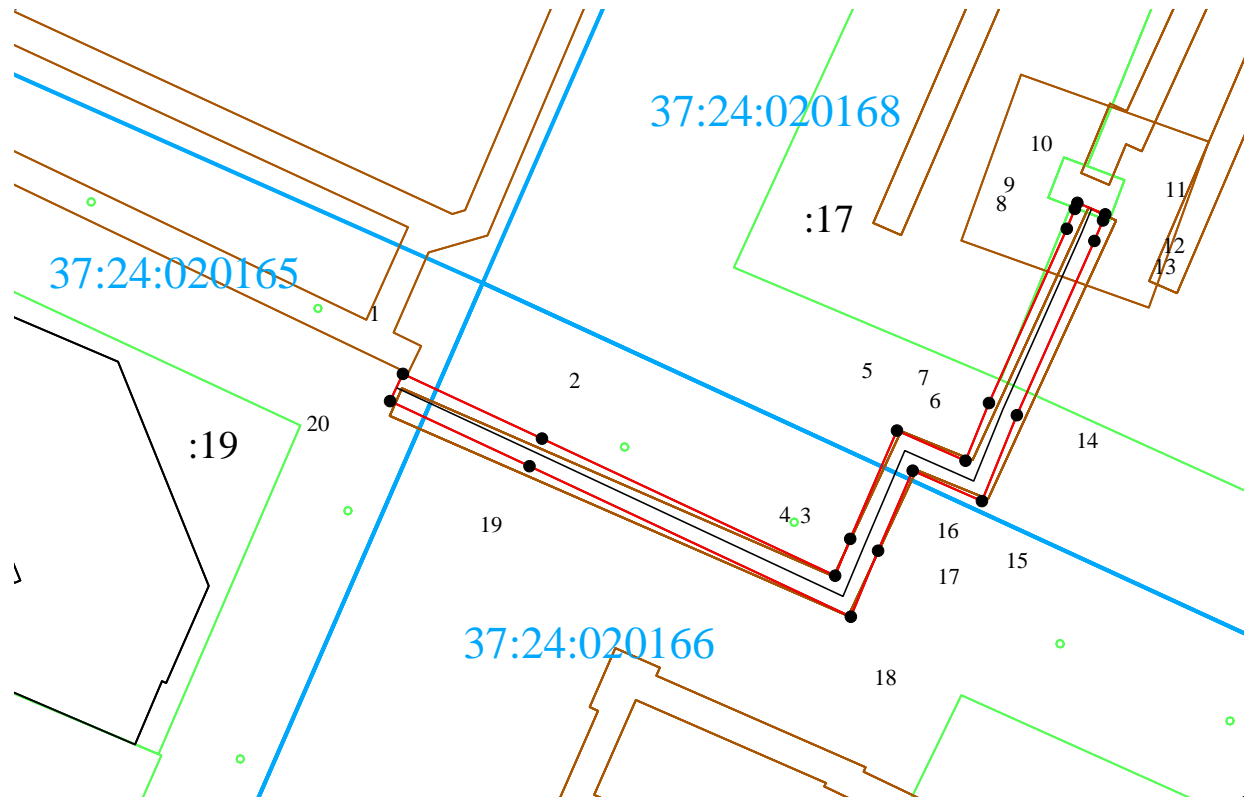
Сведения об объекте		
№ п/п	Характеристики объекта	Описание характеристик
1	2	3
1	Местоположение объекта	Ивановская область, городской округ Иваново, город Иваново
2	Площадь объекта +/- величина погрешности определения площади (Р +/- Дельта Р)	541 кв. м +/- 8 кв. м
3	Иные характеристики объекта	<p>Правила охраны газораспределительных сетей:  Пункт 14. На земельные участки, входящие в охранные зоны газораспределительных сетей, в целях предупреждения их повреждения или нарушения условий их нормальной эксплуатации налагаются ограничения (обременения), которыми запрещается лицам, указанным в пункте 2 настоящих Правил: а) строить объекты жилищно-гражданского и производственного назначения; б) сносить и реконструировать мосты, коллекторы, автомобильные и железные дороги с расположенными на них газораспределительными сетями без предварительного выноса этих газопроводов по согласованию с эксплуатационными организациями; в) разрушать берегоукрепительные сооружения, водопропускные устройства, земляные и иные сооружения, предохраняющие газораспределительные сети от разрушений; г) перемещать, повреждать, засыпать и уничтожать опознавательные знаки, контрольно-измерительные пункты и другие устройства газораспределительных сетей; д) устраивать свалки и склады, разливать растворы кислот, солей, щелочей и других химически активных веществ; е) огораживать и перегораживать охранные зоны, препятствовать доступу персонала эксплуатационных организаций к газораспределительным сетям, проведению обслуживания и устранению повреждений газораспределительных сетей; ж) разводить огонь и размещать источники огня; з) рыть погреба, копать и обрабатывать почву сельскохозяйственными и мелиоративными орудиями и механизмами на глубину более 0,3 метра; и) открывать калитки и двери газорегуляторных пунктов, станций катодной и дренажной защиты, люки подземных колодцев,</p>

		<p>включать или отключать электроснабжение средств связи, освещения и систем телемеханики; к) набрасывать, приставлять и привязывать к опорам и надземным газопроводам, ограждениям и зданиям газораспределительных сетей посторонние предметы, лестницы, влезать на них; л) самовольно подключаться к газораспределительным сетям. Пункт 15. Лесохозяйственные, сельскохозяйственные и другие работы, не подпадающие под ограничения, указанные в пункте 14 настоящих Правил, и не связанные с нарушением земельного горизонта и обработкой почвы на глубину более 0,3 метра, производятся собственниками, владельцами или пользователями земельных участков в охранной зоне газораспределительной сети при условии предварительного письменного уведомления эксплуатационной организации не менее чем за 3 рабочих дня до начала работ. Пункт 16. Хозяйственная деятельность в охранных зонах газораспределительных сетей, не предусмотренная пунктами 14 и 15 настоящих Правил, при которой производится нарушение поверхности земельного участка и обработка почвы на глубину более 0,3 метра, осуществляется на основании письменного разрешения эксплуатационной организации газораспределительных сетей.</p>
--	--	---











# Приложения

# План границ объекта



Масштаб 1: 1000

Используемые условные знаки и обозначения:

- |   |   |
|---|---|
|  | - граница охранной зоны газораспределительной сети;                   |
|  | - границы земельных участков;   |
|  | - граница кадастрового квартала;                                      |
|  | - границы зон с особыми условиями использования территорий;           |
|  | - границы объектов капитального строительства;                        |
|  | - обозначение кадастрового квартала;                                  |
|  | - характерная точка границы охранной зоны газораспределительной сети; |
|  | - надпись кадастрового номера земельного участка.                     |