



ДЕПАРТАМЕНТ УПРАВЛЕНИЯ ИМУЩЕСТВОМ ИВАНОВСКОЙ ОБЛАСТИ

РАСПОРЯЖЕНИЕ

от 24.11.2023

№ 311

г. Иваново

Об установлении зоны с особыми условиями использования территории

В соответствии со статьями 57.1, 106 Земельного кодекса Российской Федерации, статьей 28 Федерального закона от 31.03.1999 № 69-ФЗ «О газоснабжении в Российской Федерации», статьей 32 Федерального закона от 13.07.2015 № 218-ФЗ «О государственной регистрации недвижимости», Положением о Департаменте управления имуществом Ивановской области, утвержденным постановлением Правительства Ивановской области от 08.02.2013 № 31-п, на основании обращения АО «Ивановогоргаз», являющегося правообладателем объекта недвижимости с кадастровым номером 37:24:040213:1066 от 14.11.2023 № 217/и:

1. Установить зону с особыми условиями использования территории в отношении объекта: «Подземно-надземный газопровод низкого давления, лит. Г209», кадастровый номер 37:24:040213:1066, местоположение: Ивановская область, город Иваново, пер. Союзный, 8, ул. Кузнецова, 42/32 (далее – Объект).

2. Границы зоны с особыми условиями использования территории устанавливаются на основании описания местоположения границ зоны с особыми условиями использования территории Объекта, выполненного кадастровым инженером Краснощековой Е.В. (прилагается).

3. На земельные участки в границах зоны с особыми условиями использования территории наложить ограничения (обременения), предусмотренные пунктами 14, 15, 16 Правил охраны газораспределительных сетей, утвержденных постановлением Правительства Российской Федерации от 20.11.2000 № 878.

4. Зона с особыми условиями использования территории устанавливается на период эксплуатации Объекта.

5. Обязанность акционерного общества «Газпром газораспределение Иваново» (ИНН 3730006498; ОГРН 1023700530611; КПП 370201001; место нахождения юридического лица: 153020, Ивановская область, г. Иваново, ул. Окуловой, 59), по возмещению убытков лицам, указанным в статье 57.1 Земельного кодекса Российской Федерации, наступает со дня внесения сведений о зоне с особыми

условиями использования территории Объекта в Единый государственный реестр недвижимости.

6. Отделу земельной политики управления земельно-имущественных отношений Департамента управления имуществом Ивановской области:

- направить настоящее распоряжение в Администрацию г. Иваново Ивановской области в срок не позднее пяти рабочих дней с даты подписания настоящего распоряжения;

- обеспечить официальное опубликование в официальном сетевом издании «Ивановская газета - сайт» настоящего распоряжения в течение 10 дней с даты подписания настоящего распоряжения;

- направить настоящее распоряжение в Управление Федеральной службы государственной регистрации, кадастра и картографии по Ивановской области в срок не позднее пяти рабочих дней с даты подписания настоящего распоряжения.

7. Настоящее распоряжение вступает в силу с даты официального опубликования.

Член Правительства Ивановской области,
директор Департамента управления
имуществом Ивановской области



С.Ю. Роцин

ГРАФИЧЕСКОЕ ОПИСАНИЕ
местоположения границ населенных пунктов, территориальных зон,
особо охраняемых природных территорий,
зон с особыми условиями использования территории
Охранная зона подземно-надземного газопровода низкого давления лит. Г209
 (наименование объекта местоположение границ, которого описано
 (далее - объект)

Раздел 1

Сведения об объекте		
№ п/п	Характеристики объекта	Описание характеристик
1	2	3
1	Местоположение объекта	Ивановская область, городской округ Иваново, город Иваново
2	Площадь объекта +/- величина погрешности определения площади (Р +/- Дельта Р)	1440 кв. м +/- 13 кв. м
3	Иные характеристики объекта	<p>Правила охраны газораспределительных сетей: Пункт 14. На земельные участки, входящие в охранные зоны газораспределительных сетей, в целях предупреждения их повреждения или нарушения условий их нормальной эксплуатации налагаются ограничения (обременения), которыми запрещается лицам, указанным в пункте 2 настоящих Правил: а) строить объекты жилищно-гражданского и производственного назначения; б) сносить и реконструировать мосты, коллекторы, автомобильные и железные дороги с расположенными на них газораспределительными сетями без предварительного выноса этих газопроводов по согласованию с эксплуатационными организациями; в) разрушать берегоукрепительные сооружения, водопропускные устройства, земляные и иные сооружения, предохраняющие газораспределительные сети от разрушений; г) перемещать, повреждать, засыпать и уничтожать опознавательные знаки, контрольно-измерительные пункты и другие устройства газораспределительных сетей; д) устраивать свалки и склады, разливать растворы кислот, солей, щелочей и других химически активных веществ; е) огораживать и перегораживать охранные зоны, препятствовать доступу персонала эксплуатационных организаций к газораспределительным сетям, проведению обслуживания и устранению повреждений газораспределительных сетей; ж) разводить огонь и размещать источники огня; з) рыть погребов, копать и обрабатывать почву сельскохозяйственными и мелиоративными орудиями и механизмами на глубину более 0,3 метра; и) открывать калитки и двери газорегуляторных пунктов, станций катодной и дренажной защиты, люки подземных колодцев,</p>

		<p>включать или отключать электроснабжение средств связи, освещения и систем телемеханики; к) набрасывать, приставлять и привязывать к опорам и надземным газопроводам, ограждениям и зданиям газораспределительных сетей посторонние предметы, лестницы, влезать на них; л) самовольно подключаться к газораспределительным сетям. Пункт 15. Лесохозяйственные, сельскохозяйственные и другие работы, не подпадающие под ограничения, указанные в пункте 14 настоящих Правил, и не связанные с нарушением земельного горизонта и обработкой почвы на глубину более 0,3 метра, производятся собственниками, владельцами или пользователями земельных участков в охранной зоне газораспределительной сети при условии предварительного письменного уведомления эксплуатационной организации не менее чем за 3 рабочих дня до начала работ. Пункт 16. Хозяйственная деятельность в охранных зонах газораспределительных сетей, не предусмотренная пунктами 14 и 15 настоящих Правил, при которой производится нарушение поверхности земельного участка и обработка почвы на глубину более 0,3 метра, осуществляется на основании письменного разрешения эксплуатационной организации газораспределительных сетей.</p>
--	--	---

Раздел 2

Сведения о местоположении границ объекта					
1. Система координат <u>МСК-37, Зона 2</u>					
2. Сведения о характерных точках границ объекта					
Обозначение характерных точек границ	Координаты, м		Метод определения координат характерной точки	Средняя квадратическая погрешность положения характерной точки (M _t), м	Описание обозначения точки на местности (при наличии)
	X	Y			
1	2	3	4	5	6
1	305625.43	2214042.16	аналитический	0.1	–
2	305639.95	2214055.08	аналитический	0.1	–
3	305631.86	2214062.90	аналитический	0.1	–
4	305637.64	2214068.89	аналитический	0.1	–
5	305634.76	2214071.67	аналитический	0.1	–
6	305626.20	2214062.80	аналитический	0.1	–
7	305634.07	2214055.20	аналитический	0.1	–
8	305623.55	2214045.84	аналитический	0.1	–
9	305622.37	2214045.59	аналитический	0.1	–
10	305620.37	2214051.88	аналитический	0.1	–
11	305582.88	2214039.99	аналитический	0.1	–
12	305583.54	2214037.90	аналитический	0.1	–
13	305581.80	2214037.32	аналитический	0.1	–
14	305580.64	2214039.74	аналитический	0.1	–
15	305572.06	2214036.04	аналитический	0.1	–
16	305571.84	2214036.61	аналитический	0.1	–
17	305571.25	2214037.42	аналитический	0.1	–
18	305570.98	2214037.65	аналитический	0.1	–
19	305550.90	2214103.03	аналитический	0.1	–
20	305551.61	2214103.25	аналитический	0.1	–
21	305547.59	2214115.99	аналитический	0.1	–
22	305546.58	2214116.50	аналитический	0.1	–
23	305526.68	2214182.22	аналитический	0.1	–
24	305527.09	2214182.60	аналитический	0.1	–
25	305523.23	2214194.77	аналитический	0.1	–

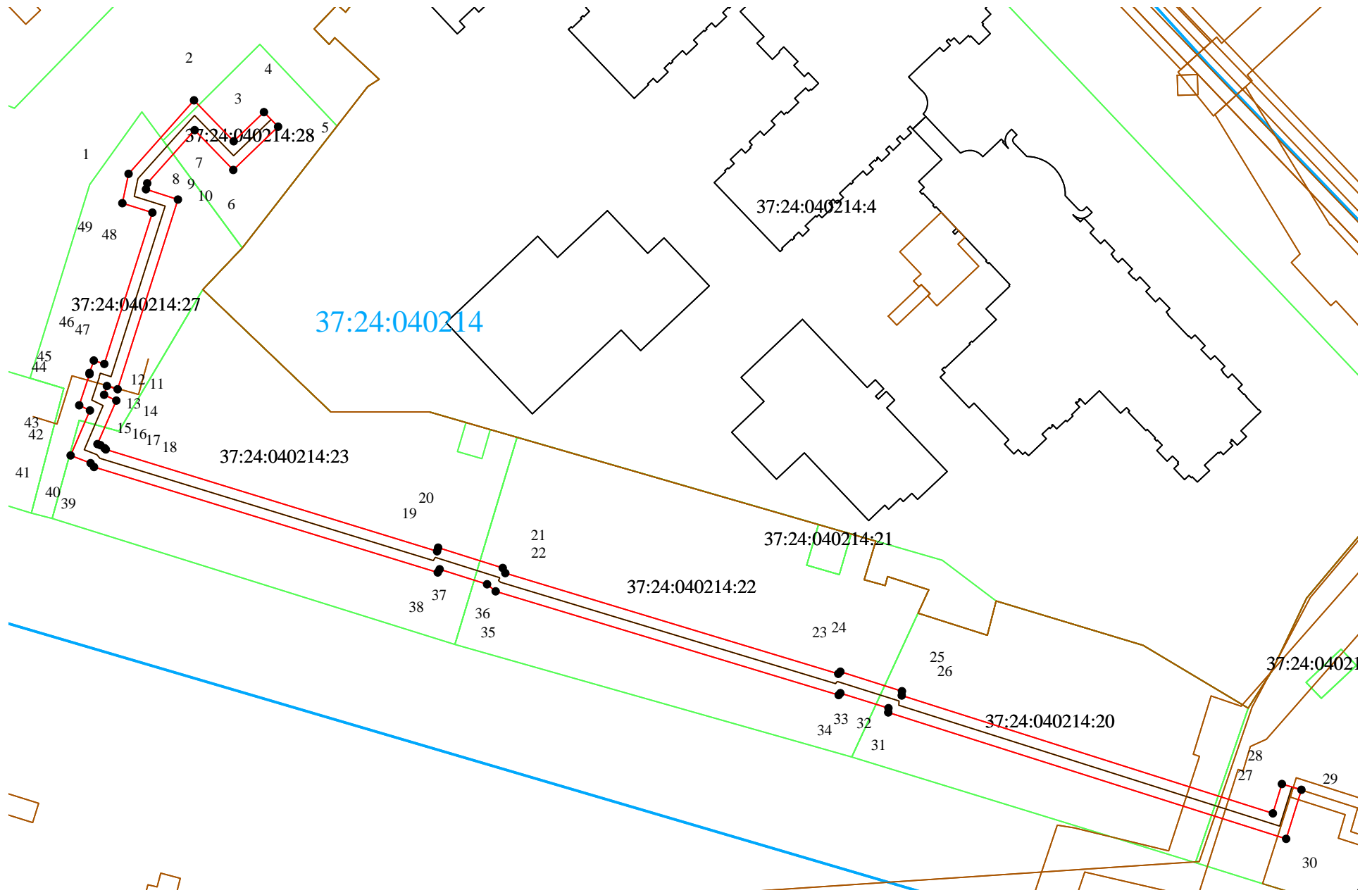
26	305522.39	2214194.73	аналитический	0.1	–
27	305499.13	2214267.96	аналитический	0.1	–
28	305504.93	2214269.76	аналитический	0.1	–
29	305503.75	2214273.58	аналитический	0.1	–
30	305494.09	2214270.60	аналитический	0.1	–
31	305519.04	2214192.05	аналитический	0.1	–
32	305519.88	2214192.09	аналитический	0.1	–
33	305522.88	2214182.64	аналитический	0.1	–
34	305522.48	2214182.29	аналитический	0.1	–
35	305542.98	2214114.58	аналитический	0.1	–
36	305544.36	2214112.91	аналитический	0.1	–
37	305547.32	2214103.55	аналитический	0.1	–
38	305546.68	2214103.17	аналитический	0.1	–
39	305567.50	2214035.35	аналитический	0.1	–
40	305568.29	2214034.69	аналитический	0.1	–
41	305569.82	2214030.72	аналитический	0.1	–
42	305578.70	2214034.54	аналитический	0.1	–
43	305579.72	2214032.42	аналитический	0.1	–
44	305585.83	2214034.45	аналитический	0.1	–
45	305586.10	2214034.46	аналитический	0.1	–
46	305588.55	2214035.30	аналитический	0.1	–
47	305587.90	2214037.39	аналитический	0.1	–
48	305617.77	2214046.86	аналитический	0.1	–
49	305619.65	2214040.91	аналитический	0.1	–
1	305625.43	2214042.16	аналитический	0.1	–

3. Сведения о характерных точках части (частей) границы объекта

Обозначение характерных точек части границы	Координаты, м		Метод определения координат характерной точки	Средняя квадратическая погрешность положения характерной точки (M _t), м	Описание обозначения точки на местности (при наличии)
	X	Y			
-	-	-	-	-	-

Приложения

План границ объекта



Масштаб 1: 1000

Используемые условные знаки и обозначения:

- - граница охранной зоны газораспределительной сети;
- - границы земельных участков;
- - граница кадастрового квартала;
- - границы зон с особыми условиями использования территорий;
- - границы объектов капитального строительства;
- 37:05:031612 - обозначение кадастрового квартала;
- 1 - характерная точка границы охранной зоны газораспределительной сети;
- :454 - надпись кадастрового номера земельного участка.

Филиал публично-правовой компании "Роскадастр" по Ивановской области

полное наименование органа регистрации прав

Выписка из Единого государственного реестра недвижимости об объекте недвижимости

Сведения о характеристиках объекта недвижимости

На основании запроса от 14.07.2023, поступившего на рассмотрение 14.07.2023, сообщаем, что согласно записям Единого государственного реестра недвижимости:

Раздел 1 Лист 1

Сооружение			
вид объекта недвижимости			
Лист № 1 раздела 1	Всего листов раздела 1: 2	Всего разделов: 4	Всего листов выписки: 8
14.07.2023г. № КУВИ-001/2023-162234118			
Кадастровый номер:	37:24:040213:1066		
Номер кадастрового квартала:	37:24:040214		
Дата присвоения кадастрового номера:	31.10.2013		
Ранее присвоенный государственный учетный номер:	Иной номер 32832; Инвентарный номер 24:401:002:000328320; Условный номер 37-37-01/115/2009-347		
Адрес:	Ивановская область, г.Иваново, пер. Союзный,8, ул. Кузнецова, 42/32		
Площадь:	данные отсутствуют		
Основная характеристика (для сооружения):	тип	значение	единица измерения
	протяженность	510	в метрах
Назначение:	Иное сооружение (газопровод)		
Наименование:	Подземно-надземный газопровод низкого давления, лит. Г209		
Количество этажей, в том числе подземных этажей:	данные отсутствуют		
Год ввода в эксплуатацию по завершении строительства:	данные отсутствуют		
Год завершения строительства:	данные отсутствуют		
Кадастровая стоимость, руб.:	не определена		
Кадастровые номера иных объектов недвижимости, в пределах которых расположен объект недвижимости:	37:24:040214:28, 37:24:040214:27, 37:24:040214:23, 37:24:040214:22, 37:24:040214:20, 37:24:040214:19, 37:24:020501:929		
Кадастровые номера помещений, машино-мест, расположенных в здании или сооружении:	данные отсутствуют		
Кадастровые номера объектов недвижимости, из которых образован объект недвижимости:	данные отсутствуют		
Кадастровые номера образованных объектов недвижимости:	данные отсутствуют		
Сведения о включении объекта недвижимости в состав предприятия как имущественного комплекса:	данные отсутствуют		
Сведения о включении объекта недвижимости в состав единого недвижимого комплекса:	данные отсутствуют		



ДОКУМЕНТ ПОДПИСАН
ЭЛЕКТРОННОЙ ПОДПИСЬЮ

Сертификат: 3094B7974B3CA8E1F07A347CFAD6FA78

Владелец: ФЕДЕРАЛЬНАЯ СЛУЖБА ГОСУДАРСТВЕННОЙ
РЕГИСТРАЦИИ, КАДАСТРА И КАРТОГРАФИИ
Действителен: с 17.05.2022 по 10.08.2023

полное наименование должности

инициалы, фамилия

Сооружение			
вид объекта недвижимости			
Лист № 2 раздела 1	Всего листов раздела 1: 2	Всего разделов: 4	Всего листов выписки: 8
14.07.2023г. № КУВИ-001/2023-162234118			
Кадастровый номер:	37:24:040213:1066		
Виды разрешенного использования:	данные отсутствуют		
Сведения о включении объекта недвижимости в реестр объектов культурного наследия:	данные отсутствуют		
Сведения о кадастровом инженере:	26324, изменением сведений о конфигурации сооружения с кадастровым номером 37:24:040213:1066, 37-1-204-15, 2015-12-01		
Статус записи об объекте недвижимости:	Сведения об объекте недвижимости имеют статус "актуальные, ранее учтенные"		
Особые отметки:	Сведения, необходимые для заполнения разделов: 6 - Сведения о частях объекта недвижимости; 7 - Перечень помещений, машино-мест, расположенных в здании, сооружении; 8 - План расположения помещения, машино-места на этаже (плане этажа), отсутствуют.		
Получатель выписки:	Ястребов Владимир Васильевич		



ДОКУМЕНТ ПОДПИСАН
ЭЛЕКТРОННОЙ ПОДПИСЬЮ

Сертификат: 3094B7974B3CA8E1F07A347CFAD6FA78

Владелец: ФЕДЕРАЛЬНАЯ СЛУЖБА ГОСУДАРСТВЕННОЙ
РЕГИСТРАЦИИ, КАДАСТРА И КАРТОГРАФИИ
Действителен: с 17.05.2022 по 10.08.2023

полное наименование должности

инициалы, фамилия

Выписка из Единого государственного реестра недвижимости об объекте недвижимости
Сведения о зарегистрированных правах

Сооружение			
вид объекта недвижимости			
Лист № 1 раздела 2	Всего листов раздела 2: 1	Всего разделов: 4	Всего листов выписки: 8
14.07.2023г. № КУВИ-001/2023-162234118			
Кадастровый номер:		37:24:040213:1066	
1	Правообладатель (правообладатели):	1.1	Акционерное общество "Ивановогоргаз", ИНН: 3731019771
	Сведения о возможности предоставления третьим лицам персональных данных физического лица:	1.1.1	данные отсутствуют
2	Вид, номер, дата и время государственной регистрации права:	2.1	Собственность 37-37-01/115/2009-347 02.07.2009 00:00:00
3	Сведения об осуществлении государственной регистрации сделки, права без необходимого в силу закона согласия третьего лица, органа:	3.1	данные отсутствуют
4	Ограничение прав и обременение объекта недвижимости:	не зарегистрировано	
5	Договоры участия в долевом строительстве:	не зарегистрировано	
6	Заявленные в судебном порядке права требования:	данные отсутствуют	
7	Сведения о возможности предоставления третьим лицам персональных данных физического лица	данные отсутствуют	
8	Сведения о возражении в отношении зарегистрированного права:	данные отсутствуют	
9	Сведения о наличии решения об изъятии объекта недвижимости для государственных и муниципальных нужд:	данные отсутствуют	
10	Сведения о невозможности государственной регистрации без личного участия правообладателя или его законного представителя:	данные отсутствуют	
11	Правопритязания и сведения о наличии поступивших, но не рассмотренных заявлений о проведении государственной регистрации права (перехода, прекращения права), ограничения права или обременения объекта недвижимости, сделки в отношении объекта недвижимости:	отсутствуют	



ДОКУМЕНТ ПОДПИСАН
ЭЛЕКТРОННОЙ ПОДПИСЬЮ

Сертификат: 3094В7974ВЗСА8Е1F07А347CFAD6FA78

Владелец: ФЕДЕРАЛЬНАЯ СЛУЖБА ГОСУДАРСТВЕННОЙ

РЕГИСТРАЦИИ, КАДАСТРА И КАРТОГРАФИИ

Действителен: с 17.05.2022 по 10.08.2023

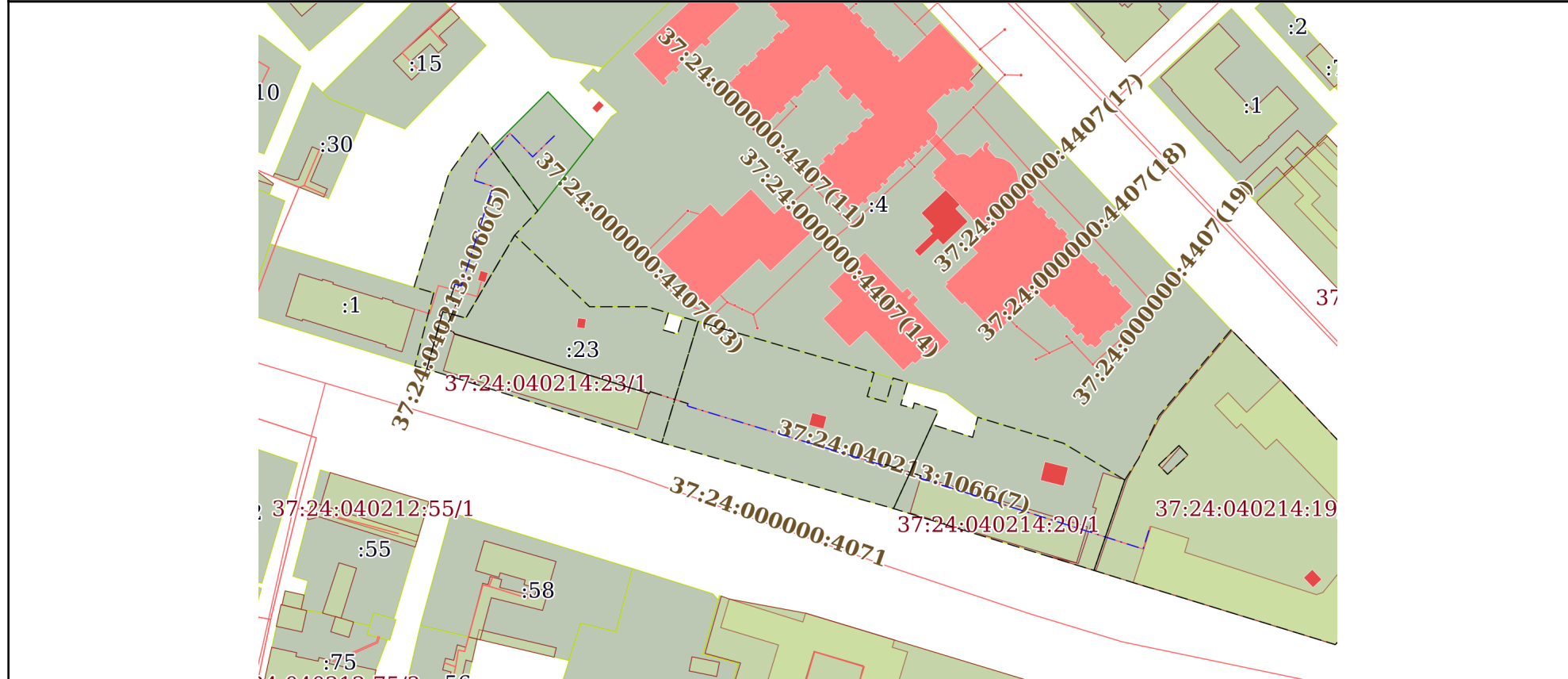
полное наименование должности

инициалы, фамилия


Выписка из Единого государственного реестра недвижимости об объекте недвижимости
 Описание местоположения объекта недвижимости

Сооружение			
вид объекта недвижимости			
Лист № 1 раздела 5	Всего листов раздела 5: 1	Всего разделов: 4	Всего листов выписки: 8
14.07.2023г. № КУВИ-001/2023-162234118			
Кадастровый номер:		37:24:040213:1066	

Схема расположения объекта недвижимости (части объекта недвижимости) на земельном участке(ах)



Масштаб 1:2000 Условные обозначения:

полное наименование должности	 ДОКУМЕНТ ПОДПИСАН ЭЛЕКТРОННОЙ ПОДПИСЬЮ	инициалы, фамилия
	Сертификат: 3094В7974ВЗСА8Е1F07А347СFAD6FA78 Владелец: ФЕДЕРАЛЬНАЯ СЛУЖБА ГОСУДАРСТВЕННОЙ РЕГИСТРАЦИИ, КАДАСТРА И КАРТОГРАФИИ Действителен: с 17.05.2022 по 10.08.2023	

Выписка из Единого государственного реестра недвижимости об объекте недвижимости

Описание местоположения объекта недвижимости

Сооружение			
вид объекта недвижимости			
Лист № 1 раздела 5.1	Всего листов раздела 5.1: 4	Всего разделов: 4	Всего листов выписки: 8
14.07.2023г. № КУВИ-001/2023-162234118			
Кадастровый номер:		37:24:040213:1066	

1. Сведения о координатах характерных точек контура объекта недвижимости

Система координат МСК-37, зона 2

Номер точки	Координаты, м		Радиус, м	Средняя квадратическая погрешность определения координат характерных точек контура, м	Глубина, высота, м	
	X	Y			H1	H2
1	2	3	4	5	6	7
1	305585.45	2214036.35	-	0.1	данные отсутствуют	данные отсутствуют
2	305586.06	2214036.56	-	0.1	данные отсутствуют	данные отсутствуют
3	305585.39	2214038.69	-	0.1	данные отсутствуют	данные отсутствуют
4	305619.07	2214049.37	-	0.1	данные отсутствуют	данные отсутствуют
5	305621.01	2214043.25	-	0.1	данные отсутствуют	данные отсутствуют
6	305624.49	2214044	-	0.1	данные отсутствуют	данные отсутствуют
7	305637.01	2214055.14	-	0.1	данные отсутствуют	данные отсутствуют
8	305629.03	2214062.85	-	0.1	данные отсутствуют	данные отсутствуют
9	305636.2	2214070.28	-	0.1	данные отсутствуют	данные отсутствуют
1	305569.97	2214035.89	-	0.1	данные отсутствуют	данные отсутствуют
2	305569.24	2214036.5	-	0.1	данные отсутствуют	данные отсутствуют
3	305549.05	2214102.26	-	0.1	данные отсутствуют	данные отсутствуют



ДОКУМЕНТ ПОДПИСАН
ЭЛЕКТРОННОЙ ПОДПИСЬЮ

Сертификат: 3094B7974B3CA8E1F07A347CFAD6FA78

Владелец: ФЕДЕРАЛЬНАЯ СЛУЖБА ГОСУДАРСТВЕННОЙ
РЕГИСТРАЦИИ, КАДАСТРА И КАРТОГРАФИИ
Действителен: с 17.05.2022 по 10.08.2023

полное наименование должности

инициалы, фамилия

Сооружение

вид объекта недвижимости

Лист № 2 раздела 5.1

Всего листов раздела 5.1: 4

Всего разделов: 4

Всего листов выписки: 8

14.07.2023г. № КУВИ-001/2023-162234118

Кадастровый номер:

37:24:040213:1066

4	305549.7	2214102.65	-	0.1	данные отсутствуют	данные отсутствуют
1	305545.68	2214115.39	-	0.1	данные отсутствуют	данные отсутствуют
2	305545.11	2214115.14	-	0.1	данные отсутствуют	данные отсутствуют
3	305544.78	2214115.54	-	0.1	данные отсутствуют	данные отсутствуют
4	305524.77	2214181.64	-	0.1	данные отсутствуют	данные отсутствуют
5	305525.18	2214182	-	0.1	данные отсутствуют	данные отсутствуют
1	305521.32	2214194.16	-	0.1	данные отсутствуют	данные отсутствуют
2	305520.48	2214194.12	-	0.1	данные отсутствуют	данные отсутствуют
3	305496.61	2214269.28	-	0.1	данные отсутствуют	данные отсутствуют
4	305504.34	2214271.67	-	0.1	данные отсутствуют	данные отсутствуют
1	305585.45	2214036.35	-	0.1	данные отсутствуют	данные отсутствуют
2	305585.2	2214036.35	-	0.5	данные отсутствуют	данные отсутствуют
3	305580.76	2214034.87	-	0.5	данные отсутствуют	данные отсутствуют
4	305579.67	2214037.14	-	0.5	данные отсутствуют	данные отсутствуют
5	305570.94	2214033.38	-	0.5	данные отсутствуют	данные отсутствуют
6	305569.97	2214035.89	-	0.1	данные отсутствуют	данные отсутствуют
1	305549.7	2214102.65	-	0.1	данные отсутствуют	данные отсутствуют



ДОКУМЕНТ ПОДПИСАН
ЭЛЕКТРОННОЙ ПОДПИСЬЮ

Сертификат: 3094B7974B3CA8E1F07A347CFAD6FA78

Владелец: ФЕДЕРАЛЬНАЯ СЛУЖБА ГОСУДАРСТВЕННОЙ

РЕГИСТРАЦИИ, КАДАСТРА И КАРТОГРАФИИ

Действителен: с 17.05.2022 по 10.08.2023

полное наименование должности

инициалы, фамилия

Сооружение						
вид объекта недвижимости						
Лист № 3 раздела 5.1		Всего листов раздела 5.1: 4		Всего разделов: 4		Всего листов выписки: 8
14.07.2023г. № КУВИ-001/2023-162234118						
Кадастровый номер:			37:24:040213:1066			
2	305545.68	2214115.39	-	0.1	данные отсутствуют	данные отсутствуют
1	305525.18	2214182	-	0.1	данные отсутствуют	данные отсутствуют
2	305521.32	2214194.17	-	0.5	данные отсутствуют	данные отсутствуют
2. Сведения о предельных высоте и глубине конструктивных элементов объекта недвижимости						
Предельная глубина конструктивных элементов объекта недвижимости, м					данные отсутствуют	
Предельная высота конструктивных элементов объекта недвижимости, м					данные отсутствуют	



ДОКУМЕНТ ПОДПИСАН
ЭЛЕКТРОННОЙ ПОДПИСЬЮ

Сертификат: 3094B7974B3CA8E1F07A347CFAD6FA78

Владелец: ФЕДЕРАЛЬНАЯ СЛУЖБА ГОСУДАРСТВЕННОЙ
РЕГИСТРАЦИИ, КАДАСТРА И КАРТОГРАФИИ
Действителен: с 17.05.2022 по 10.08.2023

полное наименование должности

инициалы, фамилия

Сооружение			
вид объекта недвижимости			
Лист № 4 раздела 5.1	Всего листов раздела 5.1: 4	Всего разделов: 4	Всего листов выписки: 8

14.07.2023г. № КУВИ-001/2023-162234118

Кадастровый номер: 37:24:040213:1066

3. Сведения о характерных точках пересечения контура объекта недвижимости с контуром (контурами) иных зданий, сооружений, объектов незавершенного строительства

Система координат 37.4

Номера характерных точек контура	Координаты, м		Средняя квадратическая погрешность определения координат характерных точек контура, м	Глубина, высота, м		Кадастровые номера иных объектов недвижимости, с контурами которых пересекается контур данного объекта недвижимости
	X	Y		H1	H2	
1	2	3	4	5	6	7
данные отсутствуют	данные отсутствуют	данные отсутствуют	данные отсутствуют	данные отсутствуют	данные отсутствуют	данные отсутствуют



ДОКУМЕНТ ПОДПИСАН
ЭЛЕКТРОННОЙ ПОДПИСЬЮ

Сертификат: 3094B7974B3CA8E1F07A347CFAD6FA78

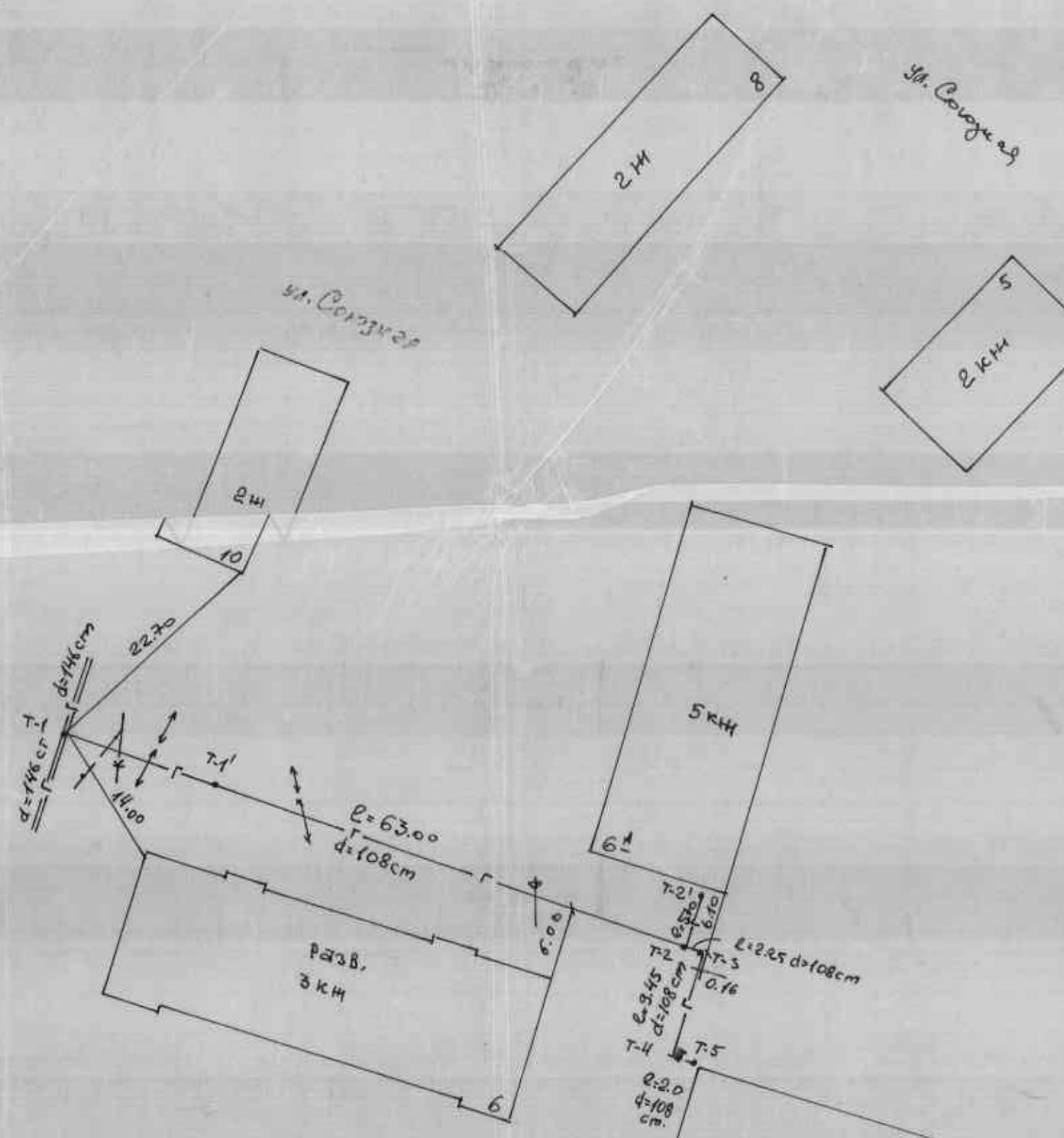
Владелец: ФЕДЕРАЛЬНАЯ СЛУЖБА ГОСУДАРСТВЕННОЙ

РЕГИСТРАЦИИ, КАДАСТРА И КАРТОГРАФИИ

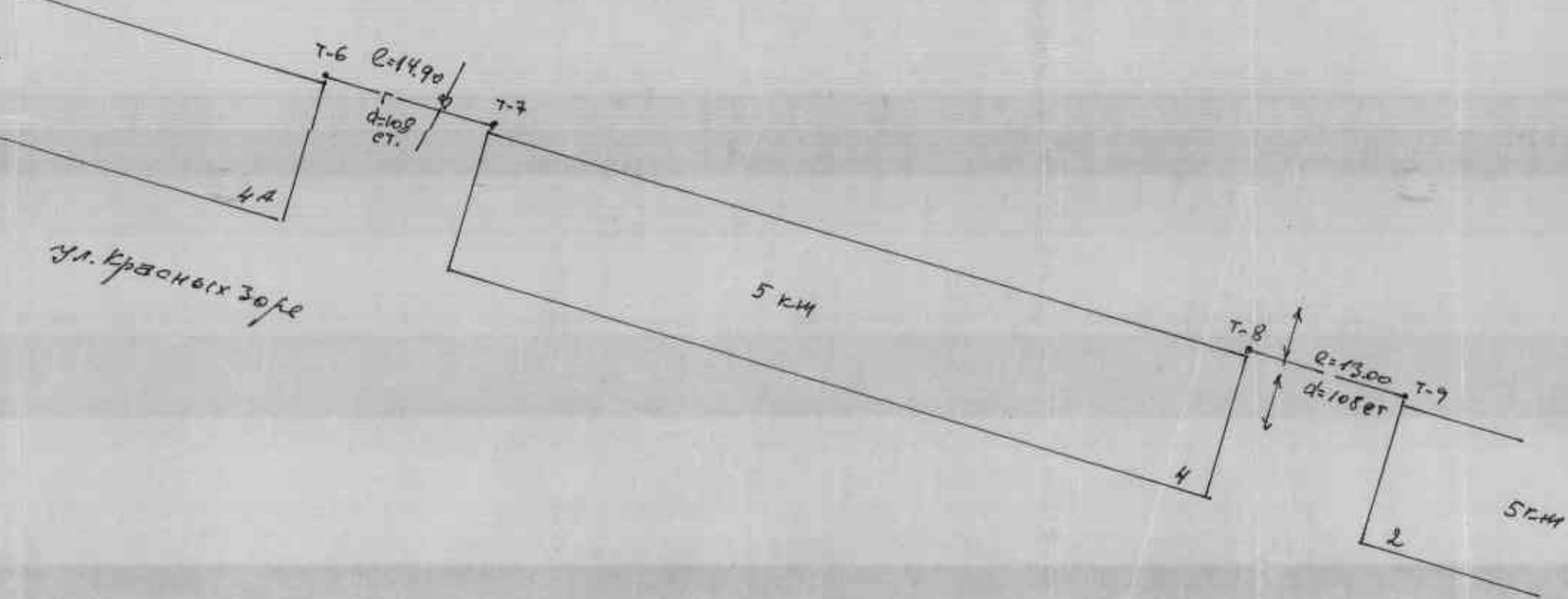
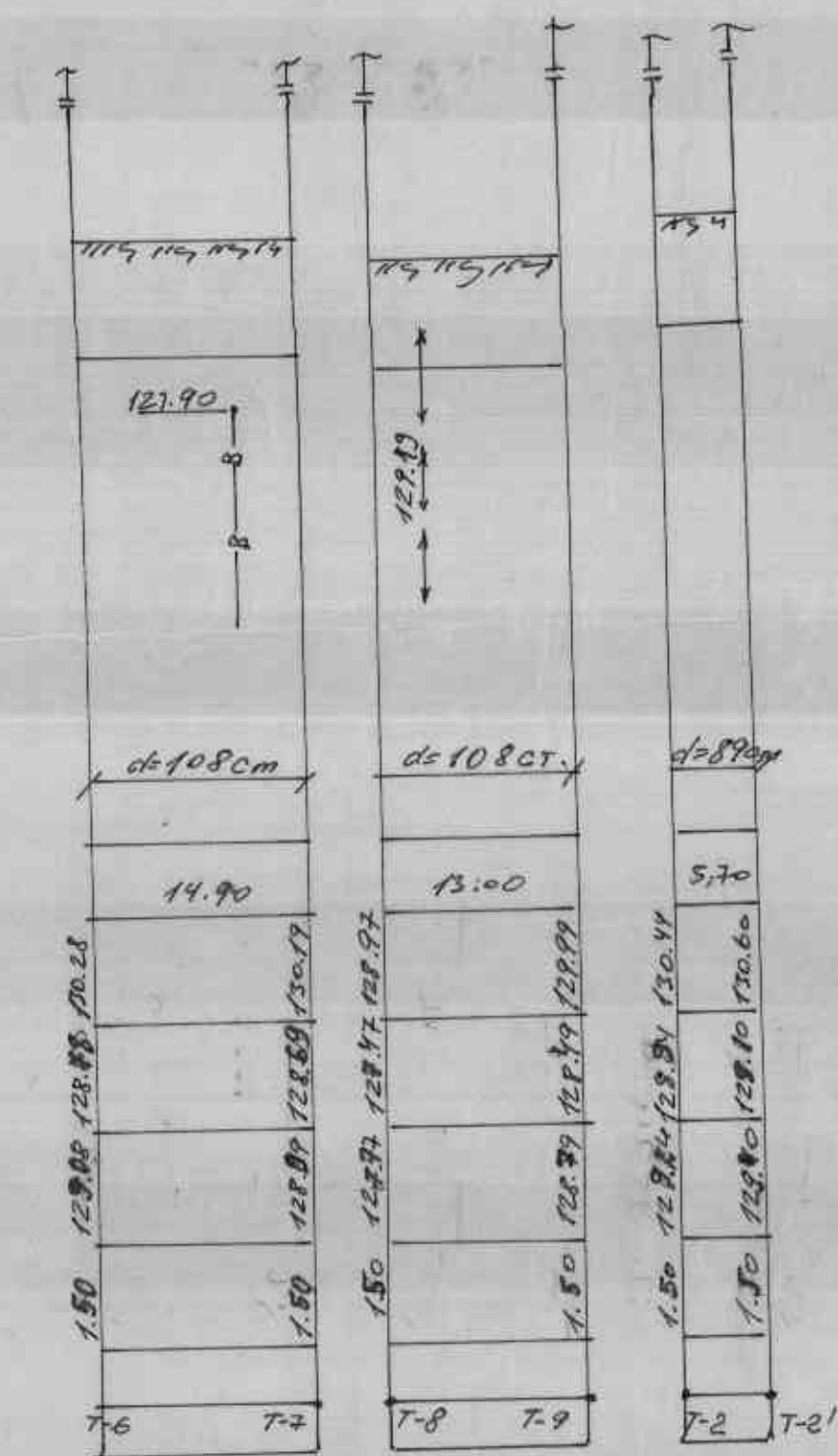
Действителен: с 17.05.2022 по 10.08.2023

полное наименование должности

инициалы, фамилия



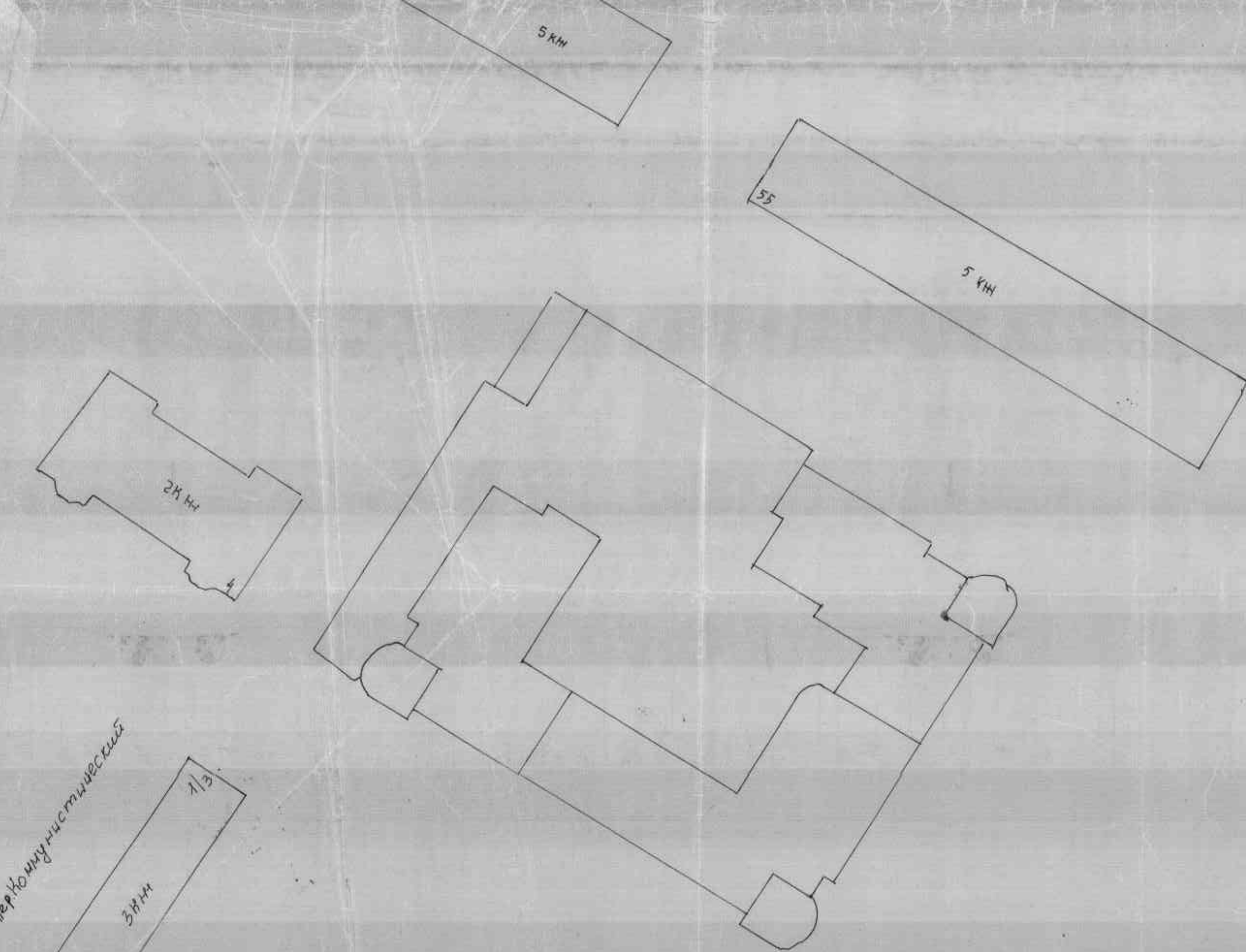
Расстояние	65.00		4.45	10.05	2.5
Отм. земли	127.00	127.00	127.00	127.00	127.00
Отм. для траншеи	127.00	127.00	127.00	127.00	127.00
Отм. верха трубы	127.00	127.00	127.00	127.00	127.00
Глубина траншеи	1.72	1.82	1.82	1.82	1.82
Развернутый план	7-1	7-2	7-3	7-4	7-5



Один инженер
перенес маршрут.
И. Пилипенко
25. 10. 2006

Управление
Архитектуры
и градостроительства
г. Челябинска

Заказчик: ООО "Газпром"		М-5		Лист	Листов
И.М. Кашин	И.М. Кашин	И.М. Кашин	И.М. Кашин	И.М. Кашин	И.М. Кашин
Викторина Траншеи	Викторина Траншеи	Викторина Траншеи	Викторина Траншеи	Викторина Траншеи	Викторина Траншеи
Менеджер Траншеи	Менеджер Траншеи	Менеджер Траншеи	Менеджер Траншеи	Менеджер Траншеи	Менеджер Траншеи
Объект: газопровод из давлений и факель болон и 2, 4, 6, 8, 10 по ул. Красной Звезды и району Советский		1:500		1	1
Исполнительный чертеж газопровода		Управление архитектуры		и градостроительства	



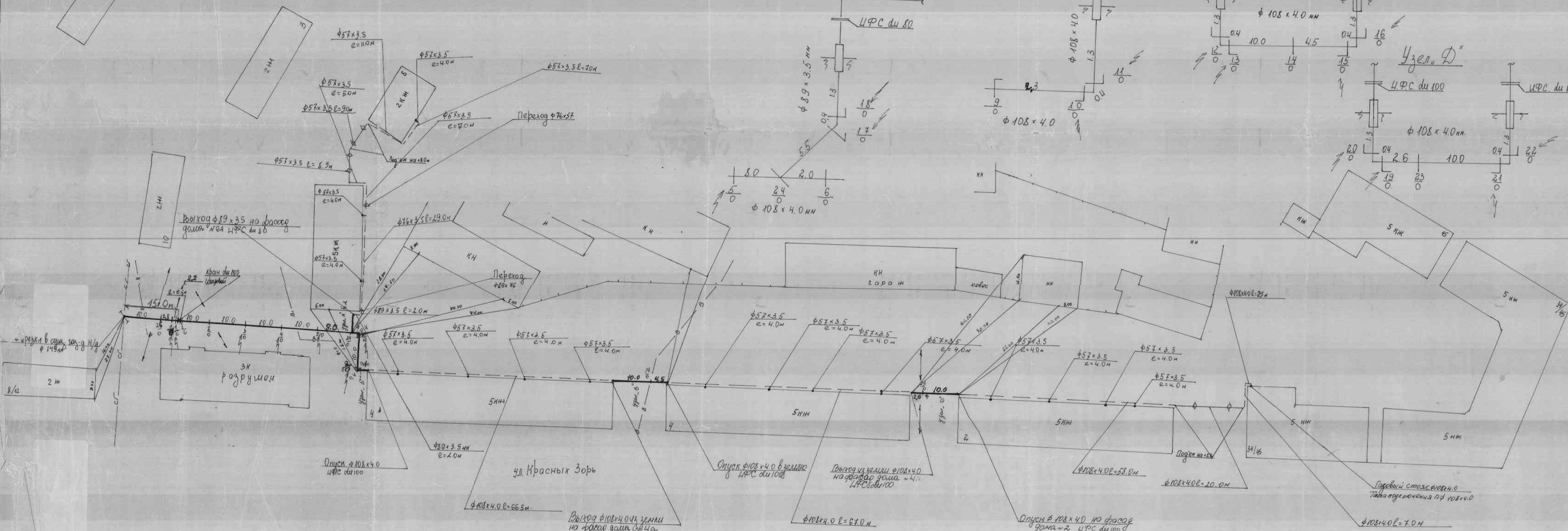
- Условные обозначения.**
- — — — — Существующий газопровод низкого давления
 - — — — — Новый пролонг. подзем. газ-д. низкого д-я
 - — — — — Новый пролонг. надзем. газ-д. низкого давления
 - — — — — Новый пролонг. надзем. газ-д. по фасаду здания
 - — — — — Электрокабель
 - — — — — Водопроводный кабель
 - — — — — Канализационный кабель

Узел "А"

Узел "Б"

Узел "В"

Узел "Д"



Спецификация			
Диаметр (мм)	Подзем. газ-д. (м)	Надзем. газ-д. (м)	Всего (м)
φ108x4.0	163.7	8.0	354.7
φ89x3.5	7.2	2.0	15.2
φ76x3.5	—	2.0	2.0
φ57x3.5	—	102.5	102.5
Итого			574.4

№	Ф.И.О.	Шифр сварщика	Характеристика	Всего:
1	Блиннов О.В.	"0"	Поворот. Неповорот.	2.5

ООО предприятие "Росвет"

Система координат МСК-37, Зона 2			
Номер контура/всего контуров	Номера характерных точек контура	Координаты, м	
		X	Y
1/7	14	305545.68	2214115.39
1/7	15	305545.11	2214115.14
1/7	16	305544.78	2214115.54
1/7	17	305524.77	2214181.64
1/7	18	305525.18	2214182.00
2/7	10	305569.97	2214035.89
2/7	11	305569.24	2214036.50
2/7	12	305549.05	2214102.26
2/7	13	305549.70	2214102.65
3/7	1	305585.45	2214036.35
3/7	2	305586.06	2214036.56
3/7	3	305585.39	2214038.69
3/7	4	305619.07	2214049.37
3/7	5	305621.01	2214043.25
3/7	6	305624.49	2214044.00
3/7	7	305637.01	2214055.14
3/7	8	305629.03	2214062.85
3/7	9	305636.20	2214070.28
4/7	19	305521.32	2214194.16
4/7	20	305520.48	2214194.12
4/7	21	305496.61	2214269.28
4/7	22	305504.34	2214271.67
5/7	1	305585.45	2214036.35
5/7	23	305585.20	2214036.35
5/7	24	305580.76	2214034.87
5/7	25	305579.67	2214037.14
5/7	26	305570.94	2214033.38
5/7	10	305569.97	2214035.89
6/7	13	305549.70	2214102.65
6/7	14	305545.68	2214115.39
7/7	18	305525.18	2214182.00
7/7	27	305521.32	2214194.17

Согласовано:				

Взам. инв. №

Подпись и дата

Инв. № подл.

						Исполнительная съемка			
						Подземно-надземный газопровод низкого давления, лит. Г209			
Изм.	Колич.	Лист	№ док.	Подпись	Дата				
Разработал		Балабаев П.М.			07.2022	Подземно-надземный газопровод низкого давления с кадастровым номером 37:24:040213:1066	Стация	Лист	Листов
Руководитель		Рыбкин В.Е.			07.2022			1	1
						Каталог координат оси газопровода	ООО «Первая координата»		
Гл. инженер		Долинин А.В.			07.2022				