



ДЕПАРТАМЕНТ УПРАВЛЕНИЯ ИМУЩЕСТВОМ ИВАНОВСКОЙ ОБЛАСТИ

РАСПОРЯЖЕНИЕ

от 21.11.2023

№ 299

г. Иваново

Об установлении зоны с особыми условиями использования территории

В соответствии со статьями 57.1, 106 Земельного кодекса Российской Федерации, статьей 28 Федерального закона от 31.03.1999 № 69-ФЗ «О газоснабжении в Российской Федерации», статьей 32 Федерального закона от 13.07.2015 № 218-ФЗ «О государственной регистрации недвижимости», Положением о Департаменте управления имуществом Ивановской области, утвержденным постановлением Правительства Ивановской области от 08.02.2013 № 31-п, на основании обращения Администрации Вичугского муниципального района Ивановской области (ИНН 3707000339), в лице Главы Вичугского муниципального района Ивановской области Глазова Е.В., являющегося представителем правообладателя объекта недвижимости с кадастровым номером 37:00:000000:14929 от 15.11.2023 № 3928:

1. Установить зону с особыми условиями использования территории (охранную зону газораспределительной сети) в отношении объекта: «Газификация д. Янино Сошниковской администрации Вичугского района», кадастровый номер 37:00:000000:14929, местоположение: Ивановская область, Вичугский район, д. Янино (далее – Объект).

2. Границы зоны с особыми условиями использования территории устанавливаются на основании описания местоположения границ зоны с особыми условиями использования территории Объекта, выполненного кадастровым инженером Долговой Е.Е. (прилагается).

3. На земельные участки в границах зоны с особыми условиями использования территории наложить ограничения (обременения), предусмотренные пунктами 14, 15, 16 Правил охраны газораспределительных сетей, утвержденных постановлением Правительства Российской Федерации от 20.11.2000 № 878.

4. Зона с особыми условиями использования территории устанавливается на период эксплуатации Объекта.

5. Обязанность Администрации Вичугского муниципального района Ивановской области (ИНН 3707000339; ОГРН 1023700507929; КПП 370701001; место нахождения юридического лица: 155331, Ивановская область, Вичугский

район, город Вичуга, Широкий пер., д.4), по возмещению убытков лицам, указанным в статье 57.1 Земельного кодекса Российской Федерации, наступает со дня внесения сведений о зоне с особыми условиями использования территории Объекта в Единый государственный реестр недвижимости.

6. Отделу земельной политики управления земельно-имущественных отношений Департамента управления имуществом Ивановской области:

- направить настоящее распоряжение в Администрацию Сошниковского сельского поселения Вичугского муниципального района Ивановской области в срок не позднее пяти рабочих дней с даты подписания настоящего распоряжения;

- обеспечить официальное опубликование в официальном сетевом издании «Ивановская газета - сайт» настоящего распоряжения в течение 10 дней с даты подписания настоящего распоряжения;

- направить настоящее распоряжение в Управление Федеральной службы государственной регистрации, кадастра и картографии по Ивановской области в срок не позднее пяти рабочих дней с даты подписания настоящего распоряжения.

7. Настоящее распоряжение вступает в силу с даты официального опубликования.

Член Правительства Ивановской области,
директор Департамента управления
имуществом Ивановской области



С.Ю. Роцин

ГРАФИЧЕСКОЕ ОПИСАНИЕ

местоположения границ населенных пунктов, территориальных зон,
особо охраняемых природных территорий,
зон с особыми условиями использования территории

Охранная зона объекта «Газификация д. Янино Сошниковской администрации Вичугского района»

(наименование объекта, местоположение границ которого описано (далее объект))

Раздел 1

Сведения об объекте

№ п/п	Характеристика объекта	Описание характеристик
1	2	3
1.	Местоположение объекта	155332, Ивановская область, Вичугский район, д. Янино
2.	Площадь объекта +/- величина погрешности определения площади (P +/- Дельта P)	10212 +/- 354 м ²
3.	Иные характеристики объекта	Ограничения (обременения) установлены п.14 Правил охраны газораспределительных сетей, утвержденных Постановлением Правительства Российской Федерации от 20.11.2000 г. № 878 «Об утверждении Правил охраны газораспределительных сетей»

Раздел 2

Сведения о местоположении границ объекта

1. Система координат МСК-37, зона 2

2. Сведения о характерных точках границ объекта

Обозначение характерных точек границ	Координаты, м		Метод определения координат характерной точки	Средняя квадратическая погрешность положения характерной точки (Mt), м	Описание обозначения точки на местности (при наличии)
	X	Y			
1	2	3	4	5	6
1	328433.43	2275066.89	Аналитический метод	1.0	-
2	328433.27	2275070.89	Аналитический метод	1.0	-
3	328427.88	2275070.67	Аналитический метод	1.0	-
4	328303.55	2275064.18	Аналитический метод	1.0	-
5	328267.84	2275062.03	Аналитический метод	1.0	-
6	328232.78	2275082.23	Аналитический метод	1.0	-
7	328224.23	2275087.21	Аналитический метод	1.0	-
8	328228.22	2275095.05	Аналитический метод	1.0	-
9	328218.11	2275100.32	Аналитический метод	0.1	-
10	328209.66	2275104.72	Аналитический метод	0.1	-
11	328204.58	2275095.04	Аналитический метод	0.1	-
12	328188.60	2275103.30	Аналитический метод	0.1	-
13	328183.20	2275106.12	Аналитический метод	1.0	-
14	328165.67	2275115.24	Аналитический метод	1.0	-
15	328168.16	2275119.73	Аналитический метод	1.0	-
16	328166.21	2275120.84	Аналитический метод	0.1	-
17	328164.30	2275121.44	Аналитический метод	1.0	-
18	328164.04	2275120.61	Аналитический метод	1.0	-
19	328162.11	2275117.09	Аналитический метод	1.0	-
20	328139.96	2275128.61	Аналитический метод	1.0	-
21	328142.42	2275133.66	Аналитический метод	1.0	-
22	328140.07	2275135.00	Аналитический метод	1.0	-
23	328139.14	2275133.02	Аналитический метод	1.0	-
24	328138.01	2275133.55	Аналитический метод	1.0	-
25	328136.45	2275130.45	Аналитический метод	1.0	-
26	328132.27	2275132.67	Аналитический метод	1.0	-
27	328134.17	2275136.36	Аналитический метод	1.0	-
28	328128.65	2275139.25	Аналитический метод	1.0	-
29	328131.93	2275145.74	Аналитический метод	1.0	-
30	328117.49	2275151.99	Аналитический метод	1.0	-
31	328113.44	2275153.94	Аналитический метод	1.0	-
32	328110.72	2275154.95	Аналитический метод	1.0	-
33	328109.90	2275155.33	Аналитический метод	1.0	-
34	328110.39	2275157.05	Аналитический метод	1.0	-
35	328107.74	2275158.33	Аналитический метод	1.0	-
36	328092.07	2275164.10	Аналитический метод	1.0	-
37	328085.41	2275166.25	Аналитический метод	1.0	-
38	328083.20	2275161.08	Аналитический метод	1.0	-

Сведения о местоположении границ объекта

1	2	3	4	5	6
39	328078.82	2275162.87	Аналитический метод	1.0	-
40	328079.20	2275163.80	Аналитический метод	1.0	-
41	328055.65	2275173.48	Аналитический метод	1.0	-
42	328057.05	2275177.51	Аналитический метод	1.0	-
43	328053.27	2275178.83	Аналитический метод	1.0	-
44	328050.63	2275171.22	Аналитический метод	1.0	-
45	328052.38	2275170.50	Аналитический метод	1.0	-
46	328073.39	2275161.94	Аналитический метод	1.0	-
47	328067.57	2275147.12	Аналитический метод	1.0	-
48	328038.19	2275158.75	Аналитический метод	1.0	-
49	328030.99	2275161.85	Аналитический метод	1.0	-
50	328032.54	2275166.24	Аналитический метод	1.0	-
51	327997.13	2275180.41	Аналитический метод	1.0	-
52	328001.98	2275191.65	Аналитический метод	1.0	-
53	328011.42	2275212.89	Аналитический метод	1.0	-
54	327999.73	2275218.05	Аналитический метод	1.0	-
55	327998.72	2275215.35	Аналитический метод	1.0	-
56	328000.57	2275214.55	Аналитический метод	0.1	-
57	328005.65	2275212.27	Аналитический метод	1.0	-
58	328005.22	2275211.26	Аналитический метод	1.0	-
59	328006.14	2275210.85	Аналитический метод	1.0	-
60	327998.32	2275193.25	Аналитический метод	1.0	-
61	327991.83	2275178.23	Аналитический метод	1.0	-
62	328027.44	2275163.98	Аналитический метод	1.0	-
63	328025.39	2275158.40	Аналитический метод	1.0	-
64	328026.57	2275157.97	Аналитический метод	1.0	-
65	328022.51	2275146.83	Аналитический метод	1.0	-
66	327981.95	2275163.06	Аналитический метод	1.0	-
67	327981.77	2275162.61	Аналитический метод	1.0	-
68	327976.92	2275164.55	Аналитический метод	0.1	-
69	327975.06	2275165.29	Аналитический метод	1.0	-
70	327973.78	2275162.06	Аналитический метод	1.0	-
71	327981.36	2275158.99	Аналитический метод	1.0	-
72	328021.12	2275143.08	Аналитический метод	1.0	-
73	328011.80	2275118.29	Аналитический метод	1.0	-
74	327995.85	2275124.78	Аналитический метод	1.0	-
75	327986.87	2275101.54	Аналитический метод	1.0	-
76	327979.94	2275082.92	Аналитический метод	1.0	-
77	327973.16	2275065.80	Аналитический метод	1.0	-
78	327965.62	2275046.22	Аналитический метод	1.0	-
79	327956.49	2275022.18	Аналитический метод	1.0	-
80	327953.04	2275013.00	Аналитический метод	1.0	-
81	327949.80	2275004.64	Аналитический метод	1.0	-
82	327937.05	2274971.49	Аналитический метод	1.0	-
83	327935.66	2274972.02	Аналитический метод	1.0	-
84	327895.77	2274986.62	Аналитический метод	1.0	-
85	327897.42	2274990.92	Аналитический метод	1.0	-
86	327897.07	2274991.05	Аналитический метод	1.0	-

Сведения о местоположении границ объекта

1	2	3	4	5	6
87	327898.10	2274993.94	Аналитический метод	0.1	-
88	327898.78	2274995.82	Аналитический метод	1.0	-
89	327895.50	2274997.10	Аналитический метод	1.0	-
90	327892.01	2274987.99	Аналитический метод	1.0	-
91	327884.53	2274990.73	Аналитический метод	1.0	-
92	327857.45	2275000.84	Аналитический метод	1.0	-
93	327837.34	2275008.52	Аналитический метод	1.0	-
94	327858.48	2275062.27	Аналитический метод	1.0	-
95	327865.42	2275080.26	Аналитический метод	1.0	-
96	327870.70	2275093.19	Аналитический метод	1.0	-
97	327881.76	2275121.01	Аналитический метод	1.0	-
98	327888.15	2275137.26	Аналитический метод	1.0	-
99	327893.52	2275151.00	Аналитический метод	1.0	-
100	327895.84	2275156.71	Аналитический метод	1.0	-
101	327916.11	2275207.54	Аналитический метод	1.0	-
102	327920.78	2275219.34	Аналитический метод	1.0	-
103	327934.72	2275254.35	Аналитический метод	1.0	-
104	327914.32	2275260.93	Аналитический метод	1.0	-
105	327914.17	2275260.52	Аналитический метод	1.0	-
106	327910.54	2275261.74	Аналитический метод	0.1	-
107	327908.62	2275262.34	Аналитический метод	1.0	-
108	327907.21	2275259.14	Аналитический метод	1.0	-
109	327929.41	2275251.82	Аналитический метод	1.0	-
110	327917.81	2275222.69	Аналитический метод	1.0	-
111	327897.23	2275231.07	Аналитический метод	1.0	-
112	327896.05	2275228.02	Аналитический метод	1.0	-
113	327897.60	2275227.45	Аналитический метод	1.0	-
114	327897.86	2275227.17	Аналитический метод	0.1	-
115	327897.67	2275226.55	Аналитический метод	1.0	-
116	327916.33	2275218.97	Аналитический метод	1.0	-
117	327912.39	2275209.02	Аналитический метод	1.0	-
118	327892.85	2275160.03	Аналитический метод	1.0	-
119	327879.09	2275165.26	Аналитический метод	1.0	-
120	327878.74	2275164.41	Аналитический метод	1.0	-
121	327874.66	2275165.99	Аналитический метод	0.1	-
122	327872.79	2275166.71	Аналитический метод	1.0	-
123	327871.67	2275163.80	Аналитический метод	1.0	-
124	327891.36	2275156.32	Аналитический метод	1.0	-
125	327889.80	2275152.48	Аналитический метод	1.0	-
126	327884.43	2275138.72	Аналитический метод	1.0	-
127	327878.04	2275122.49	Аналитический метод	1.0	-
128	327867.70	2275096.48	Аналитический метод	1.0	-
129	327851.04	2275102.51	Аналитический метод	1.0	-
130	327850.69	2275101.60	Аналитический метод	1.0	-
131	327843.86	2275104.25	Аналитический метод	0.1	-
132	327838.63	2275106.19	Аналитический метод	1.0	-
133	327838.96	2275107.07	Аналитический метод	1.0	-

Сведения о местоположении границ объекта

1	2	3	4	5	6
134	327824.77	2275112.72	Аналитический метод	1.0	-
135	327820.61	2275101.89	Аналитический метод	1.0	-
136	327818.56	2275102.78	Аналитический метод	1.0	-
137	327816.98	2275099.10	Аналитический метод	1.0	-
138	327822.87	2275096.58	Аналитический метод	1.0	-
139	327827.05	2275107.50	Аналитический метод	1.0	-
140	327842.68	2275101.28	Аналитический метод	1.0	-
141	327866.20	2275092.77	Аналитический метод	1.0	-
142	327861.70	2275081.74	Аналитический метод	1.0	-
143	327854.76	2275063.73	Аналитический метод	1.0	-
144	327833.60	2275009.93	Аналитический метод	1.0	-
145	327818.07	2275015.75	Аналитический метод	1.0	-
146	327815.84	2275016.55	Аналитический метод	1.0	-
147	327818.75	2275024.82	Аналитический метод	1.0	-
148	327814.97	2275026.14	Аналитический метод	1.0	-
149	327812.10	2275017.95	Аналитический метод	1.0	-
150	327804.52	2275020.88	Аналитический метод	1.0	-
151	327805.84	2275024.46	Аналитический метод	1.0	-
152	327800.63	2275026.30	Аналитический метод	1.0	-
153	327794.37	2275028.40	Аналитический метод	1.0	-
154	327792.71	2275029.29	Аналитический метод	1.0	-
155	327781.35	2275034.86	Аналитический метод	1.0	-
156	327764.30	2275043.40	Аналитический метод	1.0	-
157	327764.95	2275044.73	Аналитический метод	1.0	-
158	327743.56	2275055.95	Аналитический метод	1.0	-
159	327733.11	2275061.73	Аналитический метод	1.0	-
160	327720.70	2275068.17	Аналитический метод	1.0	-
161	327720.83	2275068.94	Аналитический метод	1.0	-
162	327701.12	2275075.39	Аналитический метод	1.0	-
163	327651.11	2275091.83	Аналитический метод	1.0	-
164	327650.88	2275093.09	Аналитический метод	1.0	-
165	327647.85	2275092.66	Аналитический метод	1.0	-
166	327643.62	2275092.23	Аналитический метод	1.0	-
167	327639.58	2275092.18	Аналитический метод	1.0	-
168	327637.87	2275078.52	Аналитический метод	1.0	-
169	327622.88	2275081.23	Аналитический метод	1.0	-
170	327593.90	2275086.37	Аналитический метод	1.0	-
171	327569.51	2275090.57	Аналитический метод	1.0	-
172	327560.47	2275092.30	Аналитический метод	1.0	-
173	327554.97	2275093.22	Аналитический метод	1.0	-
174	327537.22	2275096.68	Аналитический метод	1.0	-
175	327511.37	2275101.47	Аналитический метод	1.0	-
176	327495.65	2275104.36	Аналитический метод	1.0	-
177	327477.49	2275107.60	Аналитический метод	1.0	-
178	327459.01	2275110.99	Аналитический метод	1.0	-
179	327458.72	2275109.51	Аналитический метод	1.0	-
180	327454.39	2275110.23	Аналитический метод	1.0	-
181	327412.20	2275117.14	Аналитический метод	1.0	-

Сведения о местоположении границ объекта

1	2	3	4	5	6
182	327384.45	2275122.02	Аналитический метод	1.0	-
183	327385.24	2275125.43	Аналитический метод	1.0	-
184	327388.20	2275138.76	Аналитический метод	1.0	-
185	327390.02	2275147.39	Аналитический метод	1.0	-
186	327387.28	2275147.76	Аналитический метод	1.0	-
187	327386.99	2275146.46	Аналитический метод	0.1	-
188	327386.39	2275142.82	Аналитический метод	1.0	-
189	327385.00	2275143.02	Аналитический метод	1.0	-
190	327384.28	2275139.60	Аналитический метод	1.0	-
191	327381.34	2275126.31	Аналитический метод	1.0	-
192	327379.61	2275118.75	Аналитический метод	1.0	-
193	327411.54	2275113.20	Аналитический метод	1.0	-
194	327453.73	2275106.29	Аналитический метод	1.0	-
195	327461.88	2275104.92	Аналитический метод	1.0	-
196	327462.12	2275106.36	Аналитический метод	1.0	-
197	327476.77	2275103.66	Аналитический метод	1.0	-
198	327494.93	2275100.42	Аналитический метод	1.0	-
199	327510.65	2275097.53	Аналитический метод	1.0	-
200	327536.48	2275092.76	Аналитический метод	1.0	-
201	327554.25	2275089.28	Аналитический метод	1.0	-
202	327559.77	2275088.36	Аналитический метод	1.0	-
203	327566.72	2275087.03	Аналитический метод	1.0	-
204	327564.73	2275078.71	Аналитический метод	1.0	-
205	327563.56	2275073.05	Аналитический метод	0.1	-
206	327563.18	2275071.08	Аналитический метод	1.0	-
207	327566.82	2275070.26	Аналитический метод	1.0	-
208	327570.66	2275086.31	Аналитический метод	1.0	-
209	327591.29	2275082.76	Аналитический метод	1.0	-
210	327584.26	2275036.29	Аналитический метод	1.0	-
211	327580.99	2275013.62	Аналитический метод	1.0	-
212	327593.73	2275010.77	Аналитический метод	1.0	-
213	327589.08	2274983.76	Аналитический метод	1.0	-
214	327591.91	2274983.27	Аналитический метод	1.0	-
215	327592.78	2274988.59	Аналитический метод	1.0	-
216	327593.94	2274988.40	Аналитический метод	1.0	-
217	327598.31	2275013.85	Аналитический метод	1.0	-
218	327585.47	2275016.72	Аналитический метод	1.0	-
219	327588.22	2275035.71	Аналитический метод	1.0	-
220	327595.23	2275082.07	Аналитический метод	1.0	-
221	327622.18	2275077.29	Аналитический метод	1.0	-
222	327636.64	2275074.66	Аналитический метод	1.0	-
223	327636.53	2275074.00	Аналитический метод	1.0	-
224	327641.07	2275073.06	Аналитический метод	1.0	-
225	327642.39	2275082.28	Аналитический метод	1.0	-
226	327643.12	2275088.22	Аналитический метод	1.0	-
227	327643.82	2275088.23	Аналитический метод	1.0	-
228	327647.15	2275088.55	Аналитический метод	1.0	-
229	327648.54	2275088.46	Аналитический метод	1.0	-

Сведения о местоположении границ объекта

1	2	3	4	5	6
230	327699.88	2275071.59	Аналитический метод	1.0	-
231	327715.78	2275066.39	Аналитический метод	1.0	-
232	327715.73	2275066.22	Аналитический метод	1.0	-
233	327720.99	2275063.52	Аналитический метод	1.0	-
234	327731.21	2275058.21	Аналитический метод	1.0	-
235	327741.66	2275052.43	Аналитический метод	1.0	-
236	327759.66	2275043.00	Аналитический метод	1.0	-
237	327758.98	2275041.69	Аналитический метод	1.0	-
238	327761.41	2275040.31	Аналитический метод	1.0	-
239	327779.57	2275031.28	Аналитический метод	1.0	-
240	327790.89	2275025.73	Аналитический метод	1.0	-
241	327792.77	2275024.72	Аналитический метод	1.0	-
242	327799.33	2275022.52	Аналитический метод	1.0	-
243	327800.68	2275022.04	Аналитический метод	1.0	-
244	327799.40	2275018.56	Аналитический метод	1.0	-
245	327812.60	2275013.47	Аналитический метод	1.0	-
246	327814.79	2275012.68	Аналитический метод	1.0	-
247	327810.57	2275001.50	Аналитический метод	1.0	-
248	327808.82	2274997.16	Аналитический метод	1.0	-
249	327807.95	2274997.48	Аналитический метод	1.0	-
250	327795.45	2275002.29	Аналитический метод	1.0	-
251	327788.76	2274984.86	Аналитический метод	1.0	-
252	327791.53	2274983.60	Аналитический метод	1.0	-
253	327792.36	2274985.42	Аналитический метод	0.1	-
254	327795.57	2274993.39	Аналитический метод	1.0	-
255	327796.17	2274993.15	Аналитический метод	1.0	-
256	327797.65	2274997.16	Аналитический метод	1.0	-
257	327806.53	2274993.74	Аналитический метод	1.0	-
258	327811.08	2274992.06	Аналитический метод	1.0	-
259	327814.29	2275000.04	Аналитический метод	1.0	-
260	327818.55	2275011.30	Аналитический метод	1.0	-
261	327834.04	2275005.50	Аналитический метод	1.0	-
262	327856.03	2274997.10	Аналитический метод	1.0	-
263	327883.15	2274986.97	Аналитический метод	1.0	-
264	327932.34	2274968.97	Аналитический метод	1.0	-
265	327926.56	2274954.70	Аналитический метод	1.0	-
266	327917.87	2274959.07	Аналитический метод	1.0	-
267	327913.98	2274950.97	Аналитический метод	1.0	-
268	327908.99	2274940.03	Аналитический метод	1.0	-
269	327905.32	2274932.23	Аналитический метод	1.0	-
270	327895.95	2274912.42	Аналитический метод	1.0	-
271	327868.74	2274925.93	Аналитический метод	1.0	-
272	327871.06	2274931.10	Аналитический метод	1.0	-
273	327867.40	2274932.74	Аналитический метод	1.0	-
274	327863.52	2274924.05	Аналитический метод	1.0	-
275	327894.26	2274908.79	Аналитический метод	1.0	-
276	327887.04	2274893.18	Аналитический метод	1.0	-
277	327867.74	2274903.79	Аналитический метод	1.0	-

Сведения о местоположении границ объекта

1	2	3	4	5	6
278	327867.50	2274903.27	Аналитический метод	1.0	-
279	327864.52	2274904.59	Аналитический метод	0.1	-
280	327861.92	2274905.81	Аналитический метод	1.0	-
281	327860.49	2274903.21	Аналитический метод	1.0	-
282	327885.38	2274889.54	Аналитический метод	1.0	-
283	327881.73	2274881.43	Аналитический метод	1.0	-
284	327872.78	2274862.48	Аналитический метод	1.0	-
285	327862.22	2274840.22	Аналитический метод	1.0	-
286	327861.34	2274837.97	Аналитический метод	1.0	-
287	327864.10	2274836.74	Аналитический метод	1.0	-
288	327853.65	2274811.58	Аналитический метод	1.0	-
289	327869.72	2274804.32	Аналитический метод	1.0	-
290	327869.79	2274804.49	Аналитический метод	1.0	-
291	327875.49	2274801.91	Аналитический метод	1.0	-
292	327877.33	2274801.13	Аналитический метод	0.1	-
293	327879.17	2274800.35	Аналитический метод	1.0	-
294	327880.63	2274803.77	Аналитический метод	1.0	-
295	327858.82	2274813.63	Аналитический метод	1.0	-
296	327867.75	2274835.10	Аналитический метод	1.0	-
297	327887.18	2274826.22	Аналитический метод	1.0	-
298	327888.75	2274825.45	Аналитический метод	1.0	-
299	327887.50	2274822.89	Аналитический метод	1.0	-
300	327891.10	2274821.13	Аналитический метод	1.0	-
301	327894.09	2274827.27	Аналитический метод	1.0	-
302	327890.76	2274828.92	Аналитический метод	1.0	-
303	327894.89	2274836.78	Аналитический метод	1.0	-
304	327893.12	2274837.71	Аналитический метод	0.1	-
305	327891.26	2274838.47	Аналитический метод	1.0	-
306	327887.15	2274830.64	Аналитический метод	1.0	-
307	327869.30	2274838.82	Аналитический метод	1.0	-
308	327867.51	2274839.61	Аналитический метод	1.0	-
309	327876.40	2274860.76	Аналитический метод	1.0	-
310	327885.37	2274879.75	Аналитический метод	1.0	-
311	327889.78	2274889.57	Аналитический метод	1.0	-
312	327898.70	2274908.87	Аналитический метод	1.0	-
313	327908.94	2274930.53	Аналитический метод	1.0	-
314	327912.61	2274938.35	Аналитический метод	1.0	-
315	327916.79	2274947.49	Аналитический метод	1.0	-
316	327927.08	2274942.96	Аналитический метод	1.0	-
317	327933.84	2274940.56	Аналитический метод	1.0	-
318	327934.12	2274941.24	Аналитический метод	1.0	-
319	327936.79	2274940.17	Аналитический метод	0.1	-
320	327938.63	2274939.39	Аналитический метод	1.0	-
321	327940.21	2274942.55	Аналитический метод	1.0	-
322	327928.56	2274946.68	Аналитический метод	1.0	-
323	327918.49	2274951.12	Аналитический метод	1.0	-
324	327919.71	2274953.67	Аналитический метод	1.0	-

Сведения о местоположении границ объекта

1	2	3	4	5	6
325	327928.64	2274949.18	Аналитический метод	1.0	-
326	327936.09	2274967.57	Аналитический метод	1.0	-
327	327939.35	2274966.33	Аналитический метод	1.0	-
328	327953.54	2275003.20	Аналитический метод	1.0	-
329	327956.78	2275011.58	Аналитический метод	1.0	-
330	327959.53	2275018.90	Аналитический метод	1.0	-
331	327971.11	2275014.62	Аналитический метод	1.0	-
332	327969.50	2275010.54	Аналитический метод	1.0	-
333	327973.22	2275009.08	Аналитический метод	1.0	-
334	327976.33	2275016.96	Аналитический метод	1.0	-
335	327960.95	2275022.65	Аналитический метод	1.0	-
336	327969.36	2275044.80	Аналитический метод	1.0	-
337	327976.88	2275064.34	Аналитический метод	1.0	-
338	327983.68	2275081.48	Аналитический метод	1.0	-
339	327990.61	2275100.12	Аналитический метод	1.0	-
340	327998.11	2275119.54	Аналитический метод	1.0	-
341	328014.10	2275113.03	Аналитический метод	1.0	-
342	328025.56	2275143.52	Аналитический метод	1.0	-
343	328030.69	2275157.57	Аналитический метод	1.0	-
344	328033.46	2275156.43	Аналитический метод	1.0	-
345	328027.52	2275141.38	Аналитический метод	1.0	-
346	328039.66	2275136.34	Аналитический метод	1.0	-
347	328041.05	2275139.67	Аналитический метод	1.0	-
348	328039.18	2275140.39	Аналитический метод	0.1	-
349	328031.40	2275143.49	Аналитический метод	1.0	-
350	328034.21	2275150.75	Аналитический метод	1.0	-
351	328035.44	2275150.30	Аналитический метод	1.0	-
352	328036.60	2275153.20	Аналитический метод	1.0	-
353	328037.99	2275152.68	Аналитический метод	1.0	-
354	328038.59	2275154.29	Аналитический метод	1.0	-
355	328069.83	2275141.92	Аналитический метод	1.0	-
356	328076.73	2275159.31	Аналитический метод	1.0	-
357	328085.32	2275155.88	Аналитический метод	1.0	-
358	328087.65	2275161.33	Аналитический метод	1.0	-
359	328090.60	2275160.37	Аналитический метод	1.0	-
360	328090.94	2275161.21	Аналитический метод	1.0	-
361	328106.20	2275155.68	Аналитический метод	1.0	-
362	328105.29	2275153.27	Аналитический метод	1.0	-
363	328103.09	2275147.47	Аналитический метод	1.0	-
364	328105.23	2275146.63	Аналитический метод	1.0	-
365	328107.38	2275152.10	Аналитический метод	1.0	-
366	328109.16	2275151.25	Аналитический метод	1.0	-
367	328111.88	2275150.26	Аналитический метод	1.0	-
368	328115.83	2275148.35	Аналитический метод	1.0	-
369	328126.45	2275143.76	Аналитический метод	1.0	-
370	328123.31	2275137.53	Аналитический метод	1.0	-
371	328128.79	2275134.66	Аналитический метод	1.0	-
372	328126.89	2275130.99	Аналитический метод	1.0	-

Сведения о местоположении границ объекта

1	2	3	4	5	6
373	328136.38	2275125.97	Аналитический метод	1.0	-
374	328181.36	2275102.58	Аналитический метод	1.0	-
375	328195.32	2275095.27	Аналитический метод	1.0	-
376	328202.71	2275091.50	Аналитический метод	1.0	-
377	328200.03	2275086.39	Аналитический метод	1.0	-
378	328218.88	2275076.67	Аналитический метод	1.0	-
379	328222.42	2275083.64	Аналитический метод	1.0	-
380	328230.78	2275078.77	Аналитический метод	1.0	-
381	328266.88	2275057.97	Аналитический метод	1.0	-
382	328303.77	2275060.18	Аналитический метод	1.0	-
383	328428.06	2275066.67	Аналитический метод	1.0	-
1	328433.43	2275066.89	Аналитический метод	1.0	-

3. Сведения о характерных точках части (частей) границы объекта

Обозначение характерных точек части границы	Координаты, м		Метод определения координат характерной точки	Средняя квадратическая погрешность положения характерной точки (M _t), м	Описание обозначения точки на местности (при наличии)
	X	Y			
1	2	3	4	5	6
-	-	-	-	-	-

Раздел 3

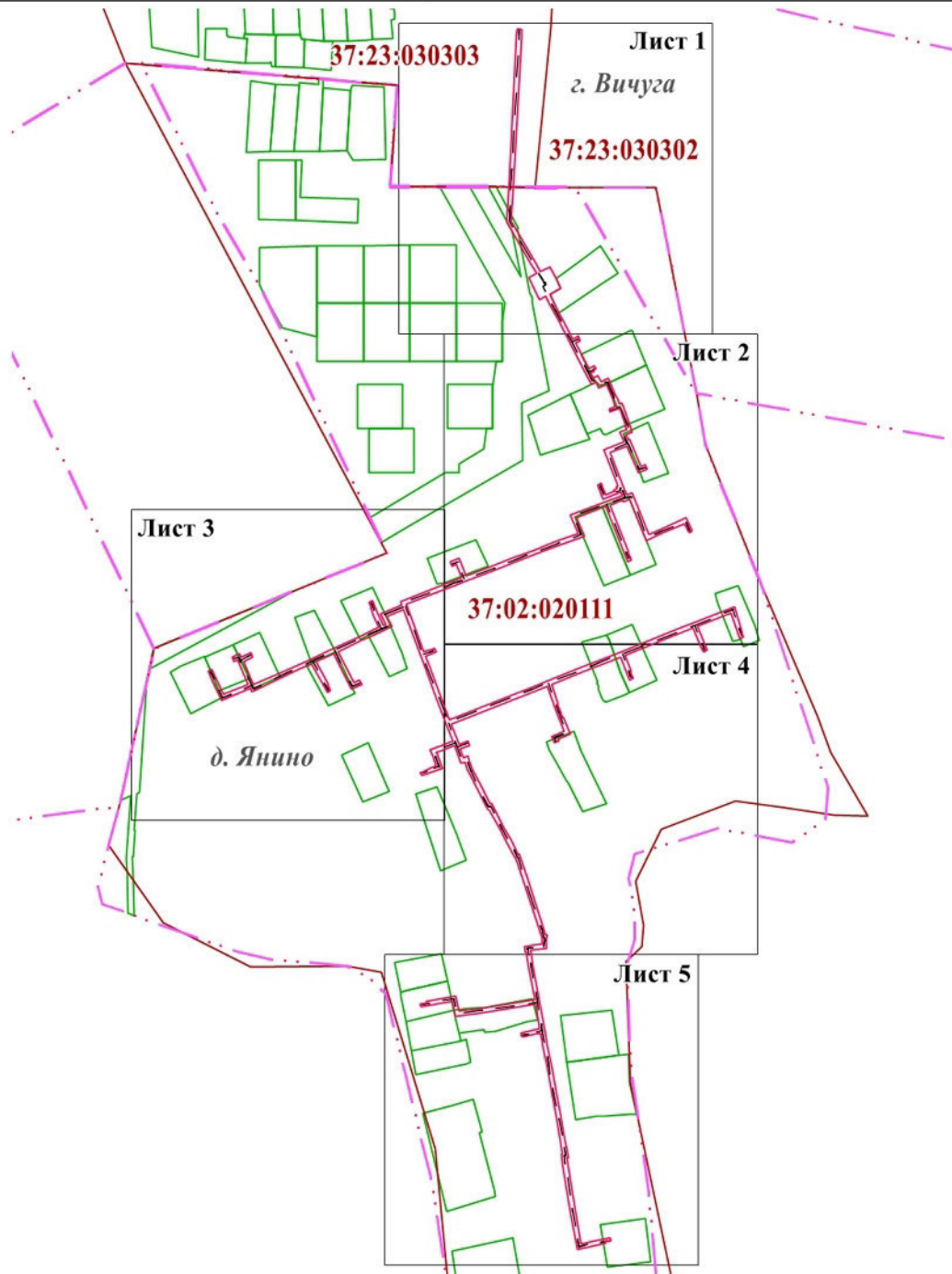
Сведения о местоположении измененных (уточняемых) границ объекта

1. Система координат -

2. Сведения о характерных точках границ объекта






Обозначение характерных точек границ	Существующие координаты, м		Измененные (уточняемые) координаты, м		Метод определения координат характерной точки	Средняя квадратическая погрешность положения характерной точки (Mt), м	Описание обозначения точки на местности (при наличии)
	X	Y	X	Y			
1	2	3	4	5	6	7	8
-	-	-	-	-	-	-	-
3. Сведения о характерных точках части (частей) границы объекта							
-	-	-	-	-	-	-	-

План границ объекта



Масштаб 1:6000

Используемые условные знаки и обозначения:

-  - граница охранной зоны
-  - граница земельного участка, сведения о котором внесены в ЕГРН
-  - граница кадастрового квартала
-  - граница сооружения
-  - граница населенного пункта д. Янино
- 37:02:020111** - номер кадастрового квартала

Подпись _____

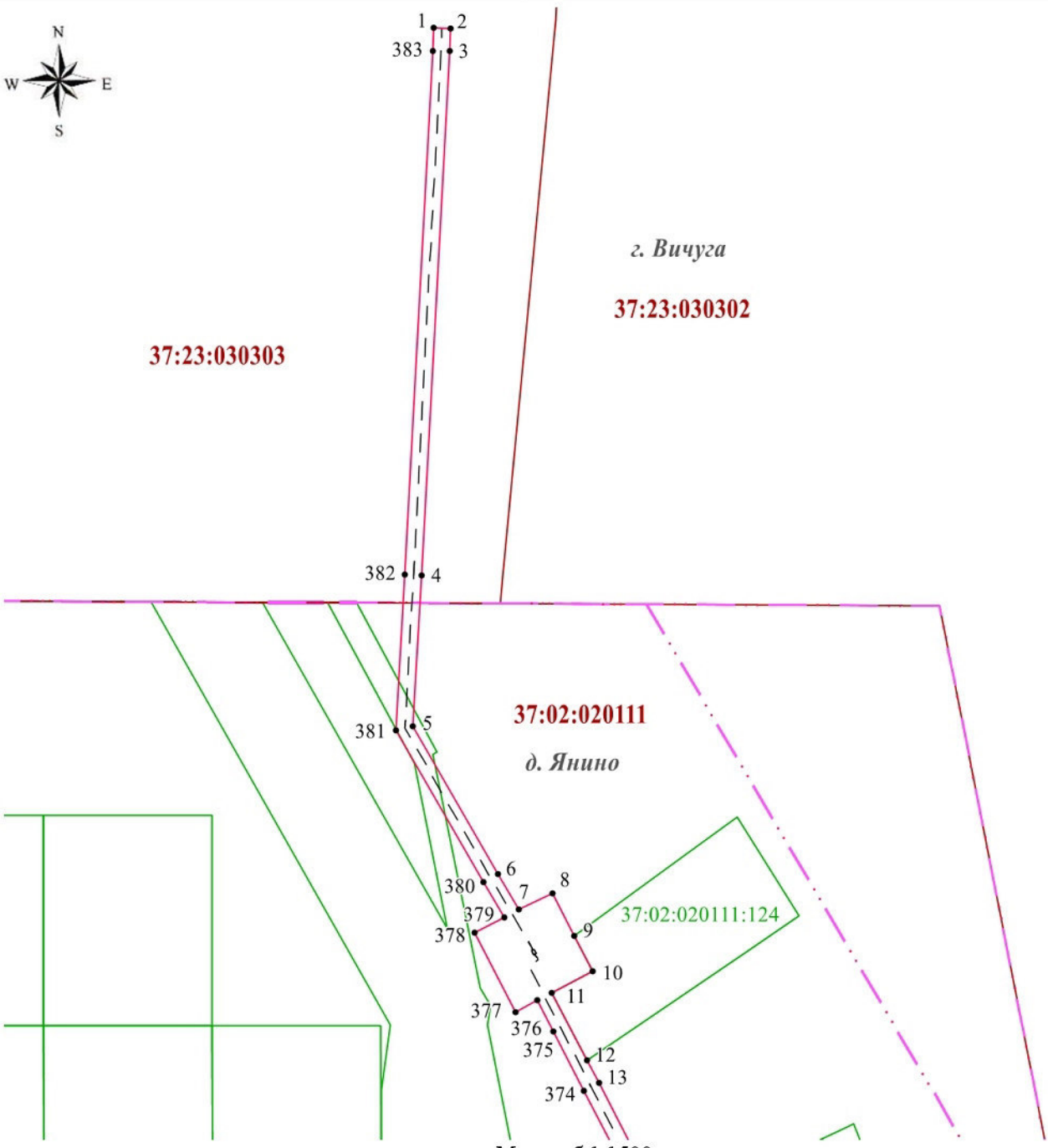


Дата «15» сентября 2023 г.

Место для оттиска печати (при наличии) лица, составившего описание местоположения границ объекта

План границ объекта

Лист 1



Масштаб 1:1500

Используемые условные знаки и обозначения:

- 1 - характеристическая точка границы охранной зоны
- (red) - граница охранной зоны
- (green) - граница земельного участка, сведения о котором внесены в ЕГРН
- (red) - граница кадастрового квартала
- - - (black) - граница сооружения
- · - · - (magenta) - граница населенного пункта д. Янино
- 37:02:020111:124 - кадастровый номер земельного участка
- 37:02:020111 - номер кадастрового квартала



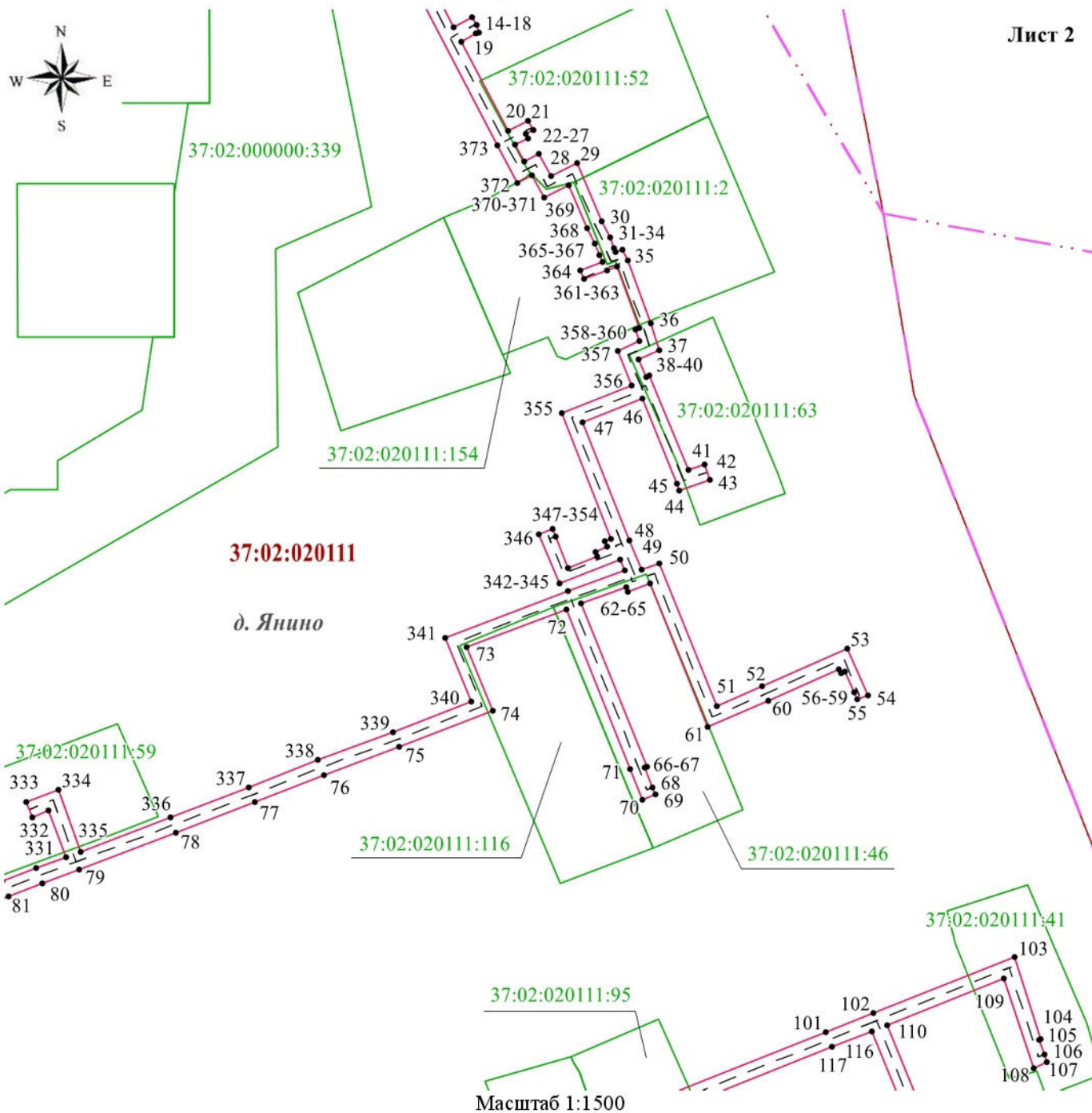
Подпись _____

Дата «15» сентября 2023 г.

Место для оттиска печати (при наличии) лица, составившего описание местоположения границ объекта

План границ объекта

Лист 2



37:02:020111

д. Яино

Масштаб 1:1500

Используемые условные знаки и обозначения:

- 1 - характерная точка границы охранной зоны
- (red) - граница охранной зоны
- (green) - граница земельного участка, сведения о котором внесены в ЕГРН
- (red) - граница кадастрового квартала
- - - - - граница сооружения
- (dashed) - граница населенного пункта д. Яино
- 37:02:020111:95 - кадастровый номер земельного участка
- 37:02:020111 - номер кадастрового квартала



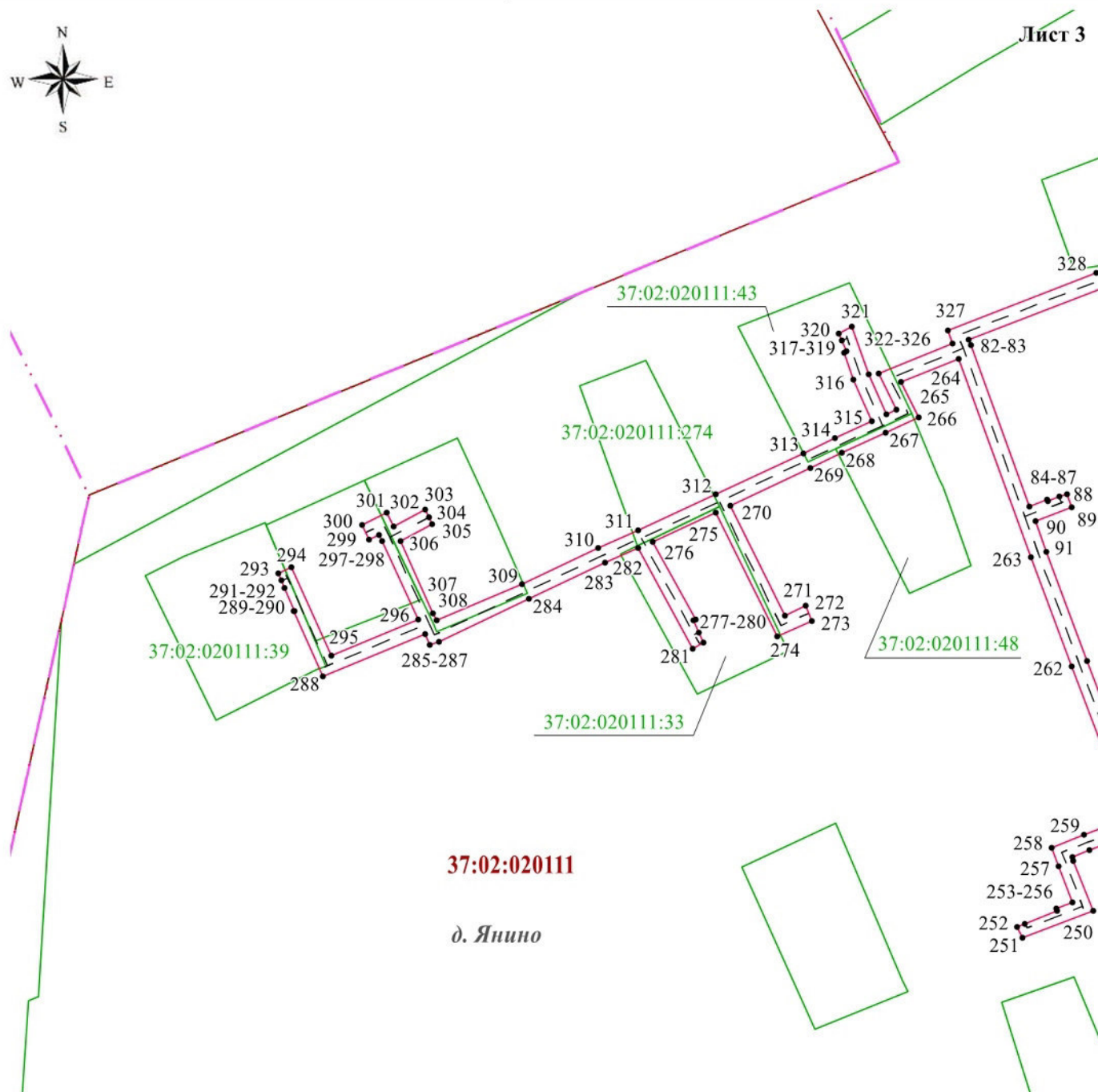
Подпись _____

Дата «15» сентября 2023 г.

Место для оттиска печати (при наличии) лица, составившего описание местоположения границ объекта

План границ объекта

Лист 3



37:02:020111

д. Яино

Масштаб 1:1500

Используемые условные знаки и обозначения:

- 1 - характерная точка границы охранной зоны
- (red) - граница охранной зоны
- (green) - граница земельного участка, сведения о котором внесены в ЕГРН
- (red) - граница кадастрового квартала
- - - (black) - граница сооружения
- - - (pink) - граница населенного пункта д. Яино
- 37:02:020111:33 - кадастровый номер земельного участка
- 37:02:020111 - номер кадастрового квартала

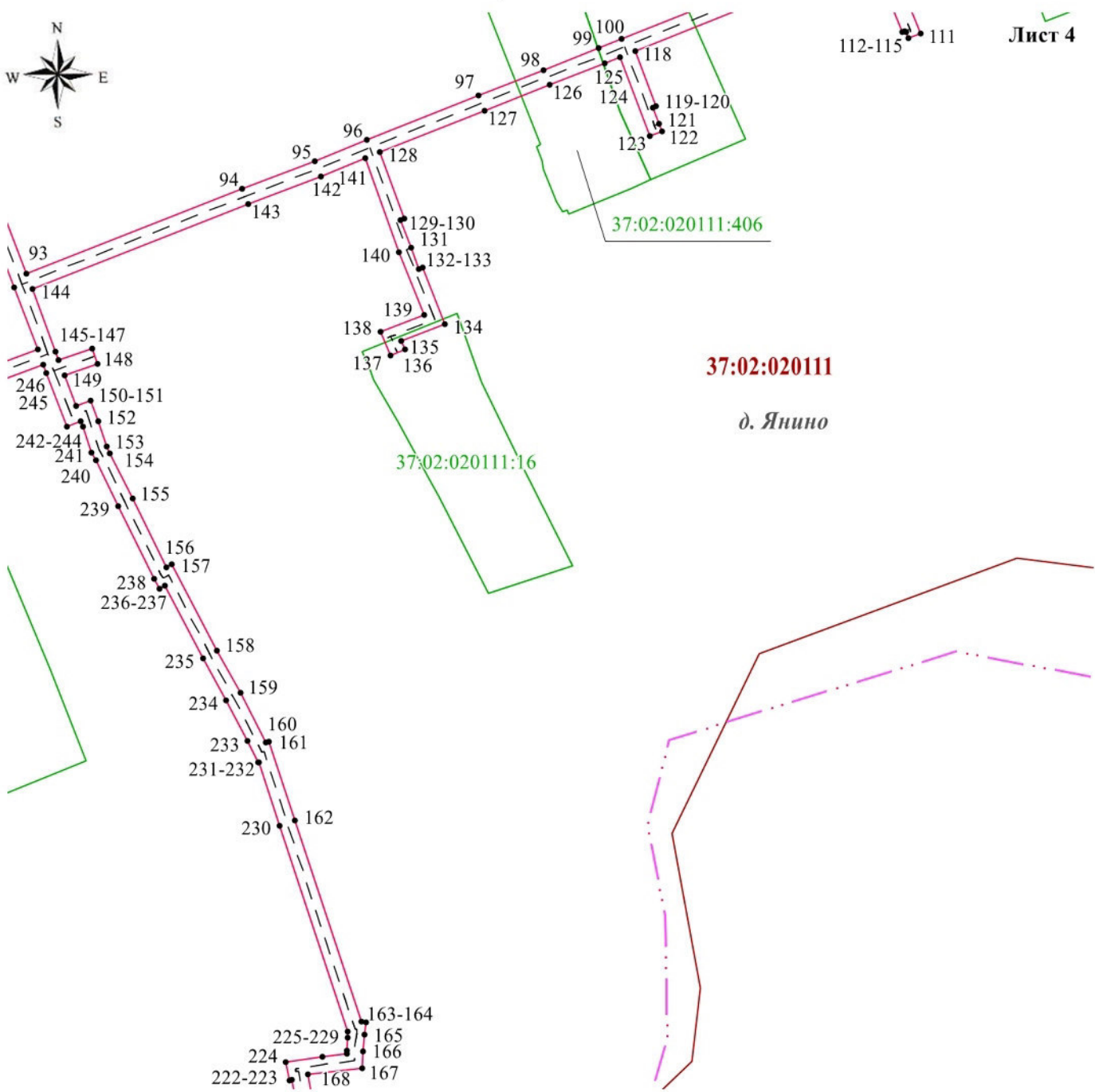
Подпись _____



Дата «15» сентября 2023 г.

Место для оттиска печати (при наличии) лица, составившего описание местоположения границ объекта

План границ объекта



Масштаб 1:1500

Используемые условные знаки и обозначения:

- 1 - характерная точка границы охранной зоны
- (red) - граница охранной зоны
- (green) - граница земельного участка, сведения о котором внесены в ЕГРН
- (red dashed) - граница кадастрового квартала
- (black dashed) - граница сооружения
- · - · - (purple) - граница населенного пункта д. Янино
- 37:02:020111:16 - кадастровый номер земельного участка
- 37:02:020111 - номер кадастрового квартала

Подпись _____

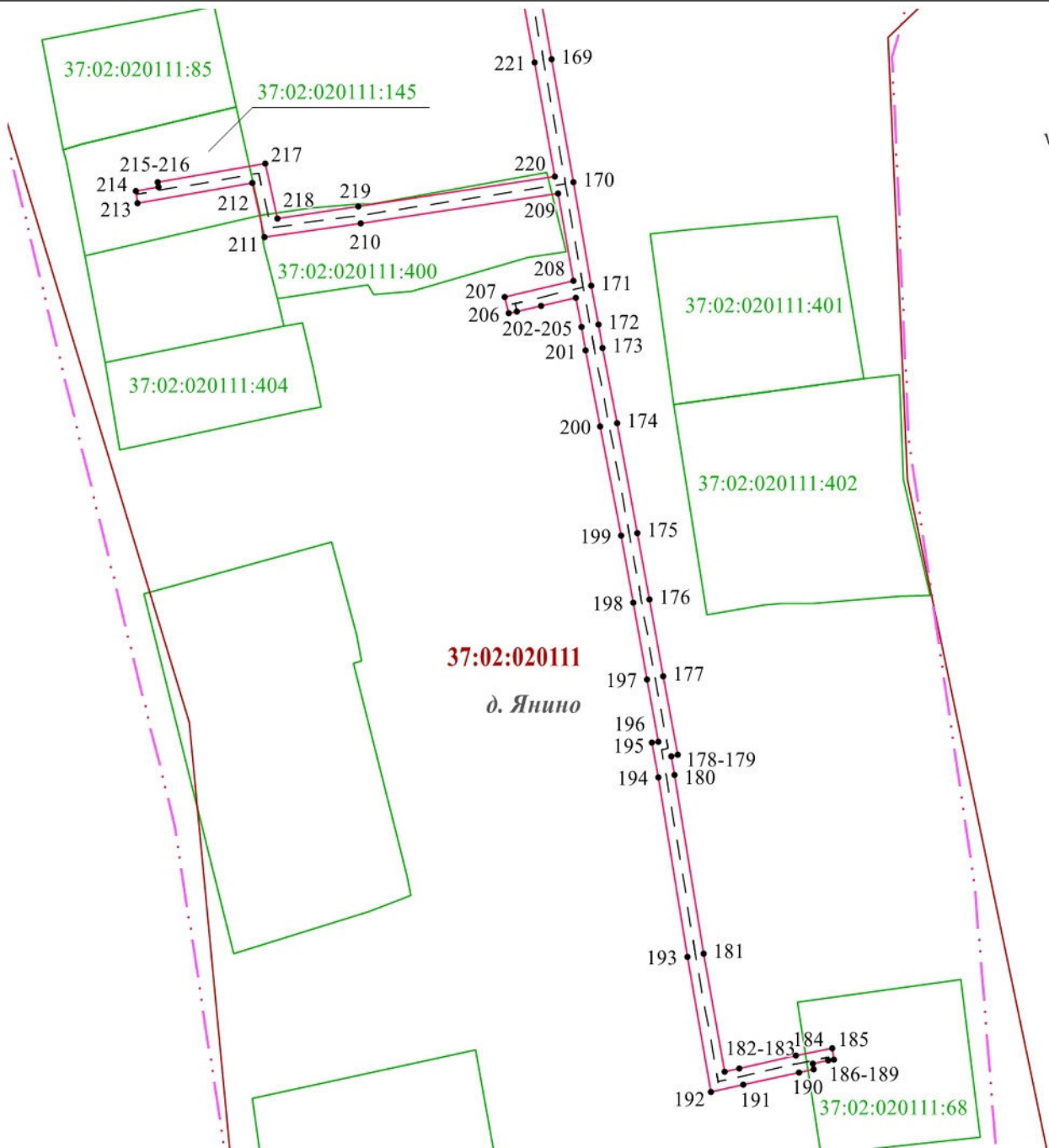


Дата «15» сентября 2023 г.

Место для оттиска печати (при наличии) лица, составившего описание местоположения границ объекта

План границ объекта

Лист 5



Масштаб 1:1500

Используемые условные знаки и обозначения:

- 1 - характерная точка границы охранной зоны
- (red) - граница охранной зоны
- (green) - граница земельного участка, сведения о котором внесены в ЕГРН
- (red) - граница кадастрового квартала
- - - - - граница сооружения
- · - · - · - граница населенного пункта д. Янино
- 37:02:020111:68 - кадастровый номер земельного участка
- 37:02:020111 - номер кадастрового квартала

Подпись _____



Дата «15» сентября 2023 г.

Место для оттиска печати (при наличии) лица, составившего описание местоположения границ объекта