



ДЕПАРТАМЕНТ УПРАВЛЕНИЯ ИМУЩЕСТВОМ ИВАНОВСКОЙ ОБЛАСТИ

РАСПОРЯЖЕНИЕ

от 10.11 2023

№ 293

г. Иваново

Об установлении зоны с особыми условиями использования территории

В соответствии со статьями 57.1, 106 Земельного кодекса Российской Федерации, статьей 28 Федерального закона от 31.03.1999 № 69-ФЗ «О газоснабжении в Российской Федерации», статьей 32 Федерального закона от 13.07.2015 № 218-ФЗ «О государственной регистрации недвижимости», Положением о Департаменте управления имуществом Ивановской области, утвержденным постановлением Правительства Ивановской области от 08.02.2013 № 31-п, на основании обращения ООО «Газпром межрегионгаз Иваново», являющегося правообладателем объекта недвижимости с кадастровым номером 37:24:020101:667 от 03.10.2023 № 07-10-158/17:

1. Установить зону с особыми условиями использования территории в отношении объекта: «участок газопровода среднего давления (Лит.1) системы газоснабжения для котельной здания офиса», кадастровый номер 37:24:020101:667, адрес: Ивановская область, г. Иваново, ул. Жиделева, д. 17-А (далее – Объект).

2. Границы зоны с особыми условиями использования территории в отношении объекта устанавливаются на основании описания местоположения границ зоны с особыми условиями использования территории Объекта, выполненного кадастровым инженером Розановым А.В. (прилагается).

3. На земельные участки в границах зоны с особыми условиями использования территории наложить ограничения (обременения), предусмотренные пунктами 14, 15, 16 Правил охраны газораспределительных сетей, утвержденных постановлением Правительства Российской Федерации от 20.11.2000 № 878.

4. Зона с особыми условиями использования территории устанавливается на период эксплуатации Объекта.

5. Обязанность общества с ограниченной ответственностью «Газпром межрегионгаз Иваново» (ИНН 3702232505; ОГРН 1023700534274; КПП 3700201001; место нахождения юридического лица: 153002, Ивановская область, г. Иваново, ул. Жиделева, д. 17 А), по возмещению убытков лицам, указанным в статье 57.1 Земельного кодекса Российской Федерации, наступает со дня внесения сведений о

зоне с особыми условиями использования территории Объекта в Единый государственный реестр недвижимости.

6. Отделу земельной политики управления земельно-имущественных отношений Департамента управления имуществом Ивановской области:

- направить настоящее распоряжение в Администрацию г. Иваново в срок не позднее пяти рабочих дней с даты подписания настоящего распоряжения;

- обеспечить официальное опубликование в официальном сетевом издании «Ивановская газета - сайт» настоящего распоряжения в течение 10 дней с даты подписания настоящего распоряжения;

- направить настоящее распоряжение в Управление Федеральной службы государственной регистрации, кадастра и картографии по Ивановской области в срок не позднее пяти рабочих дней с даты подписания настоящего распоряжения.

7. Настоящее распоряжение вступает в силу с даты официального опубликования.

Член Правительства Ивановской области -
директор Департамента управления
имуществом Ивановской области



С.Ю. Роцин

ОПИСАНИЕ МЕСТОПОЛОЖЕНИЯ ГРАНИЦ

Охранной зоны участка газопровода среднего давления (Лит.1) системы газоснабжения для котельной здания офиса с кадастровым номером 37:24:020101:667, расположенного по адресу: Ивановская область, г. Иваново, ул. Жиделева, д. 17-А

(наименование объекта, местоположение границ которого описано (далее – объект))

Раздел 1

Сведения об объекте

№ п/п	Характеристики объекта	Значение характеристики
1	2	3
1	Местоположение объекта	Ивановская область, г. Иваново, ул. Жиделева, д. 17-А
2	Площадь санитарно-защитной зоны ± величина погрешности определения площади (P ± ΔP), м ²	1087 ± 11
3	Иные характеристики объекта	----

Раздел 2

Сведения о местоположении границ объекта

1. Система координат МСК-37

2. Сведения о характерных точках границ объекта

Обозначение характерных точек границ	Координаты, м		Метод определения координат характерной точки	Средняя квадратическа я погрешность положения характерной точки (Mt), м	Описание обозначения точки на местности (при наличии)
	X	Y			
1	2	3	4	5	6
1	306368.18	2214796.63	Аналитический метод	0.10	-
2	306369.79	2214808.79	Аналитический метод	0.10	-
3	306362.95	2214809.68	Аналитический метод	0.10	-
4	306362.42	2214807.29	Аналитический метод	0.10	-
5	306323.17	2214809.73	Аналитический метод	0.10	-
6	306323.20	2214803.19	Аналитический метод	0.10	-
7	306304.17	2214804.78	Аналитический метод	0.10	-
8	306308.78	2214863.85	Аналитический метод	0.10	-
9	306307.60	2214863.91	Аналитический метод	0.10	-
10	306307.76	2214865.73	Аналитический метод	0.10	-
11	306262.57	2214871.09	Аналитический метод	0.10	-
12	306262.87	2214878.97	Аналитический метод	0.10	-
13	306262.99	2214879.39	Аналитический метод	0.10	-
14	306269.12	2214878.86	Аналитический метод	0.10	-
15	306286.36	2215066.69	Аналитический метод	0.10	-
16	306269.56	2215069.68	Аналитический метод	0.10	-
17	306270.11	2215071.77	Аналитический метод	0.10	-
18	306255.16	2215078.80	Аналитический метод	0.10	-
19	306256.73	2215086.82	Аналитический метод	0.10	-
20	306252.93	2215087.26	Аналитический метод	0.10	-
21	306238.60	2215139.17	Аналитический метод	0.10	-
22	306212.13	2215144.89	Аналитический метод	0.10	-
23	306213.38	2215160.17	Аналитический метод	0.10	-
24	306214.89	2215160.17	Аналитический метод	0.10	-
25	306214.89	2215162.17	Аналитический метод	0.10	-
26	306211.56	2215162.17	Аналитический метод	0.10	-
27	306209.99	2215143.31	Аналитический метод	0.10	-
28	306237.00	2215137.47	Аналитический метод	0.10	-
29	306251.37	2215085.42	Аналитический метод	0.10	-
30	306254.35	2215085.08	Аналитический метод	0.10	-
31	306252.90	2215077.66	Аналитический метод	0.10	-
32	306267.75	2215070.67	Аналитический метод	0.10	-
33	306267.08	2215068.08	Аналитический метод	0.10	-
34	306284.20	2215065.05	Аналитический метод	0.10	-
35	306267.32	2214881.02	Аналитический метод	0.10	-
36	306261.51	2214881.53	Аналитический метод	0.10	-

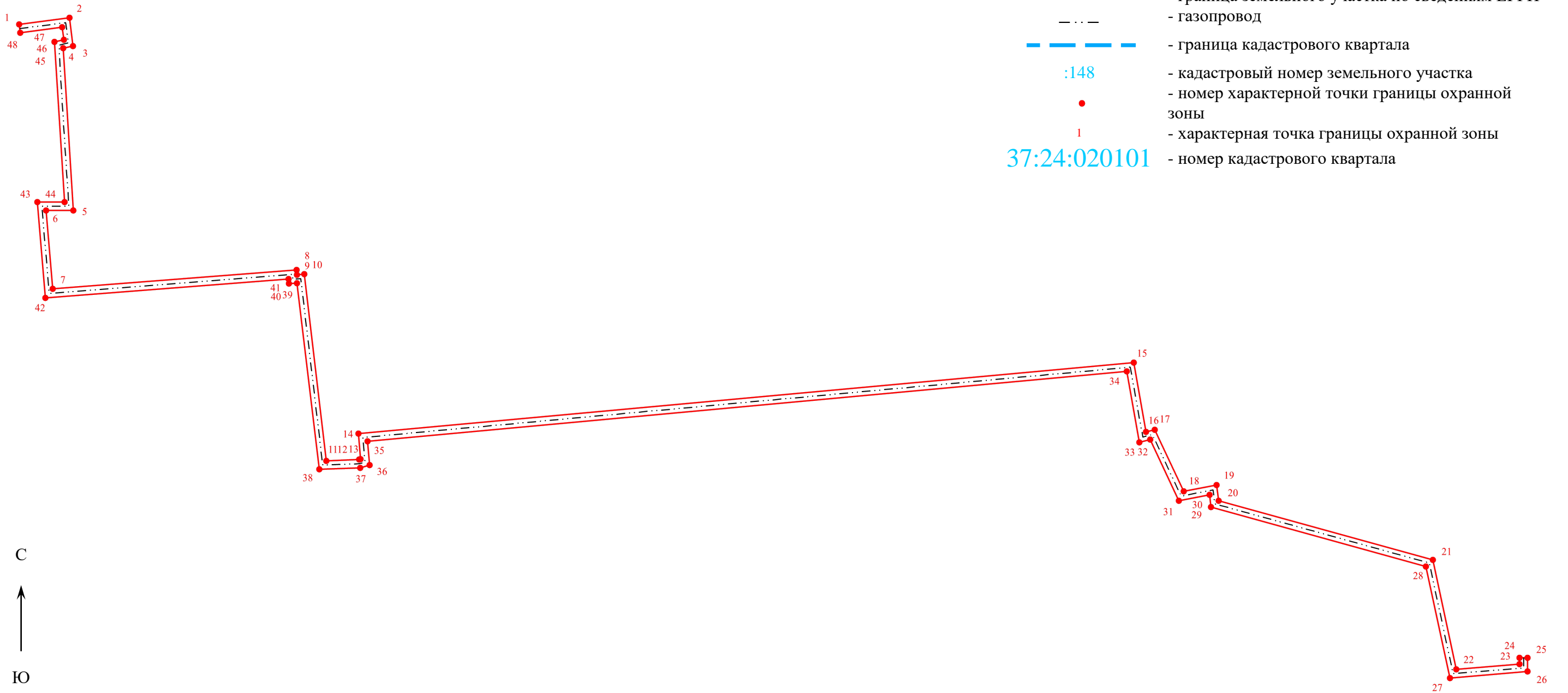
Сведения о местоположении границ объекта

37	306260.89	2214879.27	Аналитический метод	0.10	-
38	306260.49	2214869.33	Аналитический метод	0.10	-
39	306305.60	2214863.97	Аналитический метод	0.10	-
40	306305.44	2214862.01	Аналитический метод	0.10	-
41	306306.62	2214861.95	Аналитический метод	0.10	-
42	306302.03	2214802.96	Аналитический метод	0.10	-
43	306325.20	2214801.01	Аналитический метод	0.10	-
44	306325.17	2214807.61	Аналитический метод	0.10	-
45	306364.00	2214805.19	Аналитический метод	0.10	-
46	306364.51	2214807.46	Аналитический метод	0.10	-
47	306367.55	2214807.07	Аналитический метод	0.10	-
48	306366.20	2214796.89	Аналитический метод	0.10	-
1	306368.18	2214796.63	Аналитический метод	0.10	-

3. Сведения о характерных точках части (частей) границы объекта

Обозначение характерных точек границ	Координаты, м		Метод определения координат характерной точки	Средняя квадратическа я погрешность положения характерной точки (Mt), м	Описание обозначения точки на местности (при наличии)
	X	Y			
1	2	3	4	5	6
-	-	-	-	-	-

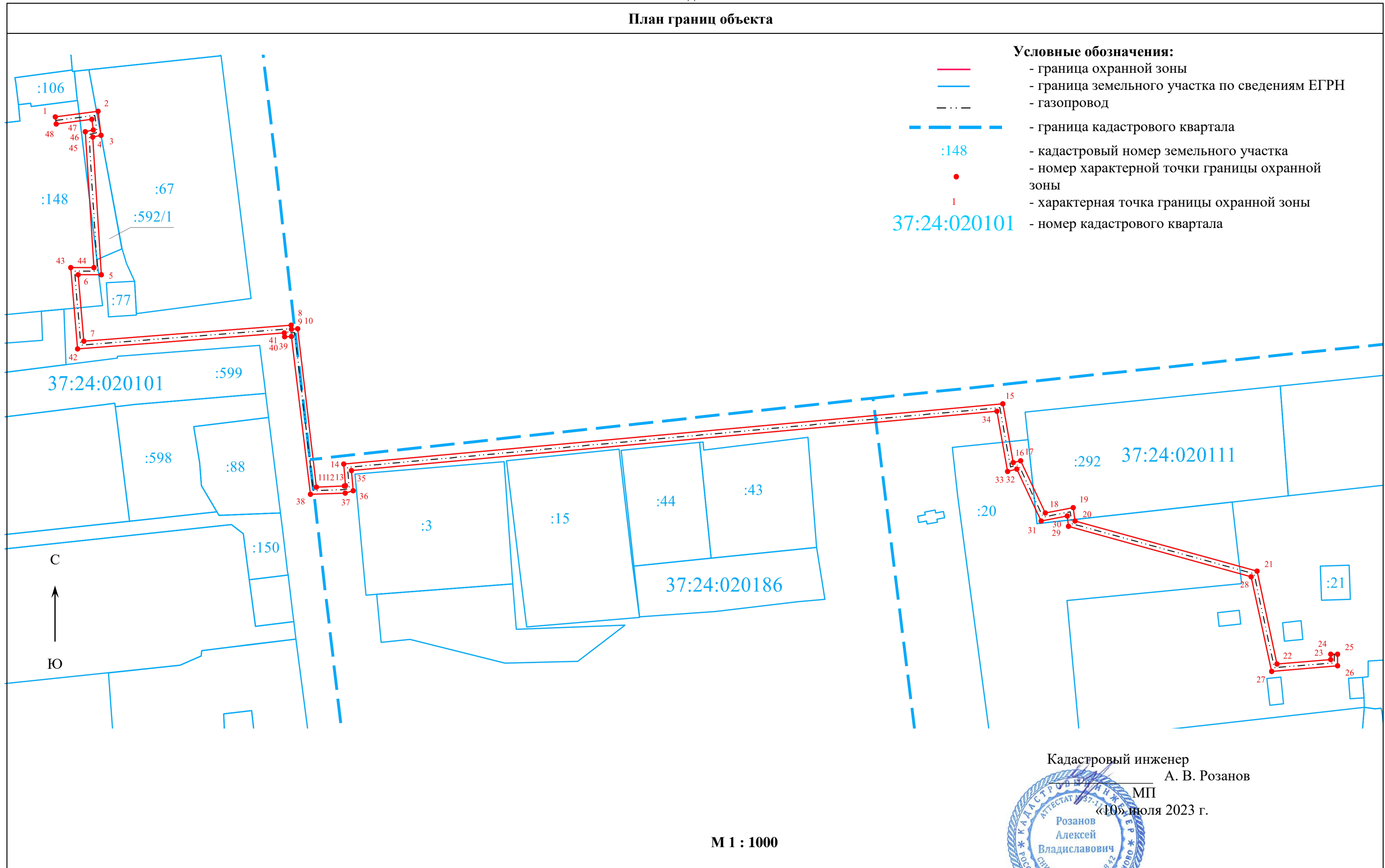
Раздел 4
План границ объекта



М 1 : 1000

Кадастровый инженер
А. В. Розанов
МП
«10» июля 2023 г.
Розанов
Алексей
Владиславович
СНИЛС №064-433-21842
РОССИЙСКАЯ ФЕДЕРАЦИЯ, г. ИВАНОВО

Раздел 4
План границ объекта



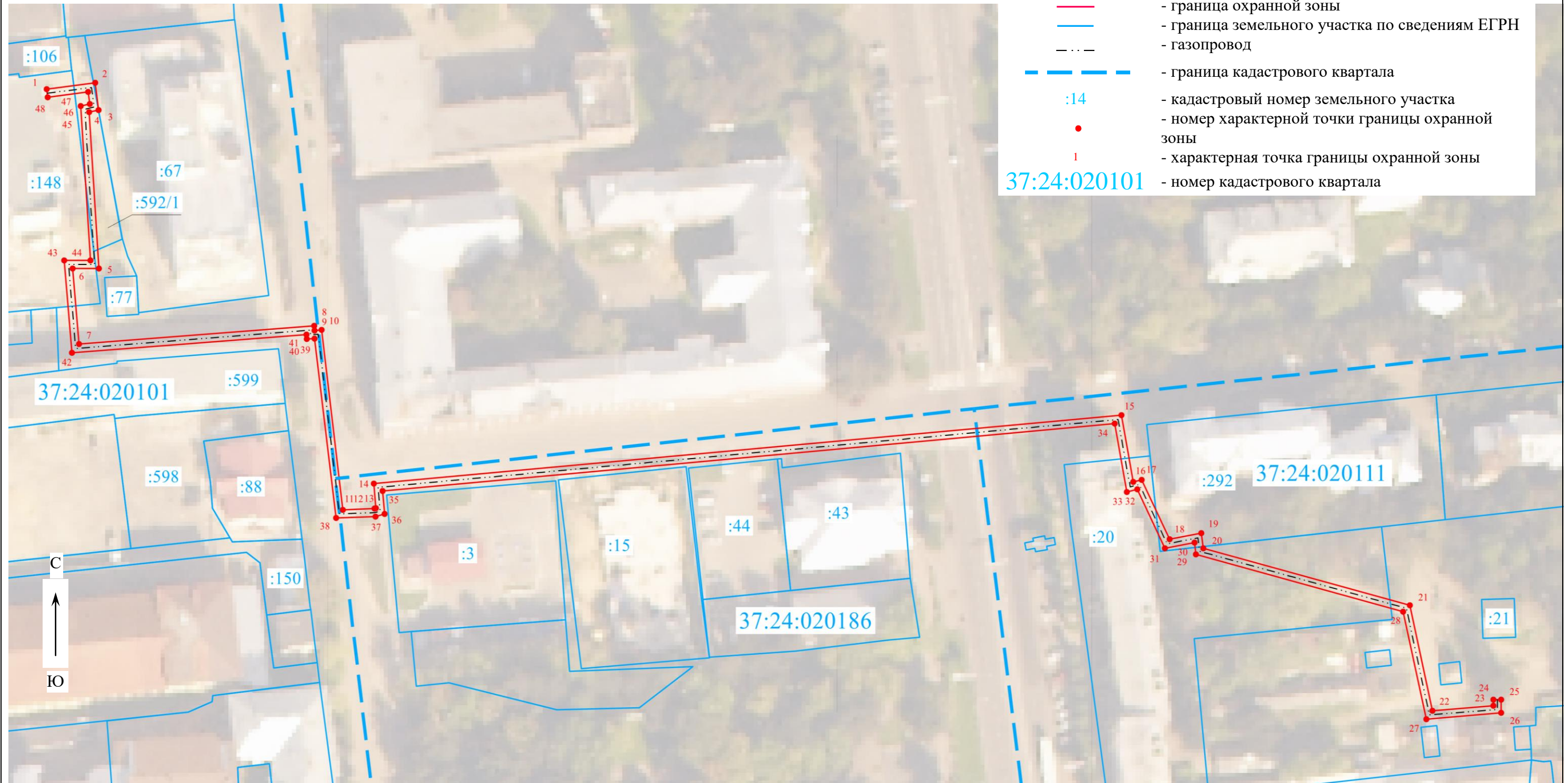
- Условные обозначения:**
- граница охранной зоны
 - граница земельного участка по сведениям ЕГРН
 - газопровод
 - граница кадастрового квартала
 - кадастровый номер земельного участка
 - номер характерной точки границы охранной зоны
 - характерная точка границы охранной зоны
 - номер кадастрового квартала
- 37:24:020101

Кадастровый инженер
А. В. Розанов
МП
«10» июля 2023 г.



М 1 : 1000

Раздел 4
План границ объекта



- Условные обозначения:**
- граница охранной зоны
 - граница земельного участка по сведениям ЕГРН
 - газопровод
 - граница кадастрового квартала
 - :14 - кадастровый номер земельного участка
 - - номер характерной точки границы охранной зоны
 - 1 - характерная точка границы охранной зоны
 - 37:24:020101 - номер кадастрового квартала

С
↑
Ю

Кадастровый инженер
А. В. Розанов
МП
«10» июля 2023 г.



М 1 : 1000