ДЕПАРТАМЕНТ УПРАВЛЕНИЯ ИМУЩЕСТВОМ ИВАНОВСКОЙ ОБЛАСТИ

Р А С П О Р Я Ж Е Н И Е

от 31. 10 .2023 № 278-1

г. Иваново

Об установлении зоны с особыми условиями использования территории

В соответствии со статьями 57.1, 106 Земельного кодекса Российской Федерации, статьей 28 Федерального закона от 31.03.1999 № 69-ФЗ «О газоснабжении в Российской Федерации», статьей 32 Федерального закона от 13.07.2015 № 218-ФЗ «О государственной регистрации недвижимости», Положением о Департаменте управления имуществом Ивановской области, утвержденным постановлением Правительства Ивановской области от 08.02.2013 № 31-п, на основании обращения АО «Газпром газораспределение Иваново», являющегося правообладателем объекта недвижимости с кадастровым номером 37:28:000000:1782 от 23.10.2023 № 23/10:

1. Установить зону с особыми условиями использования территории в отношении объекта: Сооружение, кадастровый номер 37:28:000000:1782, местоположение: Ивановская область, г. Шуя (далее – Объект).

2. Границы зоны с особыми условиями использования территории устанавливаются на основании описания местоположения границ зоны с особыми условиями использования территории Объекта, выполненного кадастровым инженером Шумиловой М.С. (прилагается).

3. На земельные участки в границах зоны с особыми условиями использования территории наложить ограничения (обременения), предусмотренные пунктами 14, 15, 16 Правил охраны газораспределительных сетей, утвержденных постановлением Правительства Российской Федерации от 20.11.2000 № 878.

4. Зона с особыми условиями использования территории устанавливается на период эксплуатации Объекта.

5. Обязанность акционерного общества «Газпром газораспределение Иваново» (ИНН 3730006498; ОГРН 1023700530611; КПП 370201001; место нахождения юридического лица: 153020, Ивановская область, г. Иваново, ул. Окуловой, 59), по возмещению убытков лицам, указанным в статье 57.1 Земельного кодекса Российской Федерации, наступает со дня внесения сведений о зоне с особыми условиями использования территории Объекта в Единый государственный реестр недвижимости.

6. Отделу земельной политики управления земельно-имущественных отношений Департамента управления имуществом Ивановской области:

- направить настоящее распоряжение в Администрацию городского округа Шуи Ивановской области в срок не позднее пяти рабочих дней с даты подписания настоящего распоряжения;

- обеспечить официальное опубликование в официальном сетевом издании «Ивановская газета - сайт» настоящего распоряжения в течение 10 дней с даты подписания настоящего распоряжения;

- направить настоящее распоряжение в Управление Федеральной службы государственной регистрации, кадастра и картографии по Ивановской области в срок не позднее пяти рабочих дней с даты подписания настоящего распоряжения.

7. Настоящее распоряжение вступает в силу с даты официального опубликования.

Член Правительства Ивановской области –
директор Департамента управления
имуществом Ивановской области С.Ю. Рощин

ГРАФИЧЕСКОЕ ОПИСАНИЕ
местоположения границ населенных пунктов, территориальных зон, особо охраняемых природных территорий, зон с особыми условиями использования территории

Охранная зона объекта: "Сооружение", назначение: "Сооружение трубопроводного транспорта: комплекс газопроводов №2 Шуйского района Ивановской области", протяженность 45920 м., кадастровый номер 37:28:000000:1782; местоположение: Ивановская область, г. Шуя

(наименование объекта, местоположение границ которого описано (далее - объект))

Раздел 1

Сведения об объекте

№ п/п	Характеристики объекта	Описание характеристик
1	2	3
1.	Местоположение объекта	Ивановская область, город Шуя
2.	Площадь объекта +/- величина погрешности определения площади (Р +/- Дельта Р)	192045 +/- 153 м²
3.	Иные характеристики объекта	Ограничения, предусмотренные Постановлением Правительства РФ № 878 от 20.11.2000 г. "Об утверждении Правил охраны газораспределительных сетей"

Раздел 2

Сведения о местоположении границ объекта

1. Система координат МСК-37, зона 4

2. Сведения о характерных точках границ объекта

Обозначение характерных точек границ	Координаты, м		Метод определения координат характерной точки	Средняя квадратическая погрешность положения характерной точки (Mt), м	Описание обозначения точки на местности (при наличии)
	X	Y			
1	2	3	4	5	6
1	291415.47	2237686.21	Метод спутниковых геодезических измерений (определений)	0.10	-
2	291413.27	2237682.87	Метод спутниковых геодезических измерений (определений)	0.10	-
3	291423.30	2237676.28	Метод спутниковых геодезических измерений (определений)	0.10	-
4	291425.50	2237679.62	Метод спутниковых геодезических измерений (определений)	0.10	-
1	291415.47	2237686.21	Метод спутниковых геодезических измерений (определений)	0.10	-
5	291397.86	2237756.55	Метод спутниковых геодезических измерений (определений)	0.10	-
6	291395.76	2237753.15	Метод спутниковых геодезических измерений (определений)	0.10	-
7	291404.85	2237747.52	Метод спутниковых геодезических измерений (определений)	0.10	-
8	291406.95	2237750.92	Метод спутниковых геодезических измерений (определений)	0.10	-
5	291397.86	2237756.55	Метод спутниковых геодезических измерений (определений)	0.10	-
9	291393.50	2237782.18	Метод спутниковых геодезических измерений (определений)	0.10	-

2. Сведения о характерных точках границ объекта					
Обозначение характерных точек границ	**Координаты, м**		**Метод определения координат характерной точки**	**Средняя квадратическая погрешность положения характерной точки (Mt), м**	**Описание обозначения точки на местности (при наличии)**
	X	**Y**			
1	**2**	**3**	**4**	**5**	**6**
10	291391.14	2237778.58	Метод спутниковых геодезических измерений (определений)	0.10	-
11	291394.49	2237776.39	Метод спутниковых геодезических измерений (определений)	0.10	-
12	291394.70	2237776.71	Метод спутниковых геодезических измерений (определений)	0.10	-
13	291407.04	2237769.00	Метод спутниковых геодезических измерений (определений)	0.10	-
14	291409.16	2237772.40	Метод спутниковых геодезических измерений (определений)	0.10	-
9	291393.50	2237782.18	Метод спутниковых геодезических измерений (определений)	0.10	-
15	291402.92	2237644.80	Метод спутниковых геодезических измерений (определений)	0.10	-
16	291392.97	2237628.57	Метод спутниковых геодезических измерений (определений)	0.10	-
17	291395.29	2237627.15	Метод спутниковых геодезических измерений (определений)	0.10	-
18	291390.66	2237619.72	Метод спутниковых геодезических измерений (определений)	0.10	-
19	291394.06	2237617.60	Метод спутниковых геодезических измерений (определений)	0.10	-
20	291400.82	2237628.44	Метод спутниковых геодезических измерений (определений)	0.10	-
21	291398.48	2237629.90	Метод спутниковых геодезических измерений (определений)	0.10	-

2. Сведения о характерных точках границ объекта					
Обозначение характерных точек границ	**Координаты, м**		**Метод определения координат характерной точки**	**Средняя квадратическая погрешность положения характерной точки (Mt), м**	**Описание обозначения точки на местности (при наличии)**
	X	**Y**			
1	**2**	**3**	**4**	**5**	**6**
22	291406.33	2237642.71	Метод спутниковых геодезических измерений (определений)	0.10	-
15	291402.92	2237644.80	Метод спутниковых геодезических измерений (определений)	0.10	-
23	291324.48	2237465.56	Метод спутниковых геодезических измерений (определений)	0.10	-
24	291317.57	2237454.55	Метод спутниковых геодезических измерений (определений)	0.10	-
25	291320.96	2237452.42	Метод спутниковых геодезических измерений (определений)	0.10	-
26	291327.87	2237463.43	Метод спутниковых геодезических измерений (определений)	0.10	-
23	291324.48	2237465.56	Метод спутниковых геодезических измерений (определений)	0.10	-
27	291317.32	2237659.11	Метод спутниковых геодезических измерений (определений)	0.10	-
28	291315.46	2237655.57	Метод спутниковых геодезических измерений (определений)	0.10	-
29	291325.62	2237650.23	Метод спутниковых геодезических измерений (определений)	0.10	-
30	291327.48	2237653.77	Метод спутниковых геодезических измерений (определений)	0.10	-
27	291317.32	2237659.11	Метод спутниковых геодезических измерений (определений)	0.10	-
31	291317.22	2237648.13	Метод спутниковых геодезических измерений (определений)	0.10	-

2. Сведения о характерных точках границ объекта					
Обозначение характерных точек границ	**Координаты, м**		**Метод определения координат характерной точки**	**Средняя квадратическая погрешность положения характерной точки (Mt), м**	**Описание обозначения точки на местности (при наличии)**
	X	**Y**			
1	**2**	**3**	**4**	**5**	**6**
32	291315.12	2237644.73	Метод спутниковых геодезических измерений (определений)	0.10	-
33	291333.12	2237633.58	Метод спутниковых геодезических измерений (определений)	0.10	-
34	291335.22	2237636.98	Метод спутниковых геодезических измерений (определений)	0.10	-
31	291317.22	2237648.13	Метод спутниковых геодезических измерений (определений)	0.10	-
35	291306.10	2237644.00	Метод спутниковых геодезических измерений (определений)	0.10	-
36	291304.05	2237640.57	Метод спутниковых геодезических измерений (определений)	0.10	-
37	291315.63	2237633.65	Метод спутниковых геодезических измерений (определений)	0.10	-
38	291317.68	2237637.08	Метод спутниковых геодезических измерений (определений)	0.10	-
35	291306.10	2237644.00	Метод спутниковых геодезических измерений (определений)	0.10	-
39	291285.45	2237610.48	Метод спутниковых геодезических измерений (определений)	0.10	-
40	291283.35	2237607.08	Метод спутниковых геодезических измерений (определений)	0.10	-
41	291296.28	2237599.11	Метод спутниковых геодезических измерений (определений)	0.10	-
42	291298.38	2237602.51	Метод спутниковых геодезических измерений (определений)	0.10	-

2. Сведения о характерных точках границ объекта					
Обозначение характерных точек границ	**Координаты, м**		**Метод определения координат характерной точки**	**Средняя квадратическая погрешность положения характерной точки (Mt), м**	**Описание обозначения точки на местности (при наличии)**
	X	**Y**			
1	**2**	**3**	**4**	**5**	**6**
39	291285.45	2237610.48	Метод спутниковых геодезических измерений (определений)	0.10	-
43	291278.62	2237599.28	Метод спутниковых геодезических измерений (определений)	0.10	-
44	291276.47	2237595.91	Метод спутниковых геодезических измерений (определений)	0.10	-
45	291289.06	2237587.87	Метод спутниковых геодезических измерений (определений)	0.10	-
46	291291.21	2237591.24	Метод спутниковых геодезических измерений (определений)	0.10	-
43	291278.62	2237599.28	Метод спутниковых геодезических измерений (определений)	0.10	-
47	291277.57	2237715.40	Метод спутниковых геодезических измерений (определений)	0.10	-
48	291268.55	2237698.29	Метод спутниковых геодезических измерений (определений)	0.10	-
49	291272.09	2237696.43	Метод спутниковых геодезических измерений (определений)	0.10	-
50	291281.11	2237713.54	Метод спутниковых геодезических измерений (определений)	0.10	-
47	291277.57	2237715.40	Метод спутниковых геодезических измерений (определений)	0.10	-
51	291284.56	2237410.01	Метод спутниковых геодезических измерений (определений)	0.10	-
52	291279.56	2237403.72	Метод спутниковых геодезических измерений (определений)	0.10	-

2. Сведения о характерных точках границ объекта					
Обозначение характерных точек границ	**Координаты, м**		**Метод определения координат характерной точки**	**Средняя квадратическая погрешность положения характерной точки (Mt), м**	**Описание обозначения точки на местности (при наличии)**
	X	**Y**			
1	**2**	**3**	**4**	**5**	**6**
53	291262.26	2237417.33	Метод спутниковых геодезических измерений (определений)	0.10	-
54	291259.79	2237414.18	Метод спутниковых геодезических измерений (определений)	0.10	-
55	291280.60	2237397.80	Метод спутниковых геодезических измерений (определений)	0.10	-
56	291283.09	2237400.93	Метод спутниковых геодезических измерений (определений)	0.10	-
57	291282.70	2237401.24	Метод спутниковых геодезических измерений (определений)	0.10	-
58	291287.69	2237407.52	Метод спутниковых геодезических измерений (определений)	0.10	-
51	291284.56	2237410.01	Метод спутниковых геодезических измерений (определений)	0.10	-
59	291261.09	2237571.69	Метод спутниковых геодезических измерений (определений)	0.10	-
60	291258.93	2237568.33	Метод спутниковых геодезических измерений (определений)	0.10	-
61	291269.02	2237561.84	Метод спутниковых геодезических измерений (определений)	0.10	-
62	291271.18	2237565.20	Метод спутниковых геодезических измерений (определений)	0.10	-
59	291261.09	2237571.69	Метод спутниковых геодезических измерений (определений)	0.10	-
63	291252.35	2237641.66	Метод спутниковых геодезических измерений (определений)	0.10	-

2. Сведения о характерных точках границ объекта					
Обозначение характерных точек границ	**Координаты, м**		**Метод определения координат характерной точки**	**Средняя квадратическая погрешность положения характерной точки (Mt), м**	**Описание обозначения точки на местности (при наличии)**
	X	**Y**			
1	**2**	**3**	**4**	**5**	**6**
64	291247.43	2237634.12	Метод спутниковых геодезических измерений (определений)	0.10	-
65	291250.78	2237631.93	Метод спутниковых геодезических измерений (определений)	0.10	-
66	291255.70	2237639.47	Метод спутниковых геодезических измерений (определений)	0.10	-
63	291252.35	2237641.66	Метод спутниковых геодезических измерений (определений)	0.10	-
67	291247.72	2237551.06	Метод спутниковых геодезических измерений (определений)	0.10	-
68	291245.62	2237547.66	Метод спутниковых геодезических измерений (определений)	0.10	-
69	291257.53	2237540.32	Метод спутниковых геодезических измерений (определений)	0.10	-
70	291259.63	2237543.72	Метод спутниковых геодезических измерений (определений)	0.10	-
67	291247.72	2237551.06	Метод спутниковых геодезических измерений (определений)	0.10	-
71	291232.58	2237541.20	Метод спутниковых геодезических измерений (определений)	0.10	-
72	291226.36	2237529.79	Метод спутниковых геодезических измерений (определений)	0.10	-
73	291229.87	2237527.88	Метод спутниковых геодезических измерений (определений)	0.10	-
74	291236.09	2237539.29	Метод спутниковых геодезических измерений (определений)	0.10	-

2. Сведения о характерных точках границ объекта					
Обозначение характерных точек границ	**Координаты, м**		**Метод определения координат характерной точки**	**Средняя квадратическая погрешность положения характерной точки (Mt), м**	**Описание обозначения точки на местности (при наличии)**
	X	**Y**			
1	**2**	**3**	**4**	**5**	**6**
71	291232.58	2237541.20	Метод спутниковых геодезических измерений (определений)	0.10	-
75	291226.39	2237330.22	Метод спутниковых геодезических измерений (определений)	0.10	-
76	291218.16	2237320.55	Метод спутниковых геодезических измерений (определений)	0.10	-
77	291221.21	2237317.96	Метод спутниковых геодезических измерений (определений)	0.10	-
78	291229.44	2237327.63	Метод спутниковых геодезических измерений (определений)	0.10	-
75	291226.39	2237330.22	Метод спутниковых геодезических измерений (определений)	0.10	-
79	291219.95	2237661.91	Метод спутниковых геодезических измерений (определений)	0.10	-
80	291214.93	2237653.58	Метод спутниковых геодезических измерений (определений)	0.10	-
81	291218.36	2237651.51	Метод спутниковых геодезических измерений (определений)	0.10	-
82	291223.38	2237659.84	Метод спутниковых геодезических измерений (определений)	0.10	-
79	291219.95	2237661.91	Метод спутниковых геодезических измерений (определений)	0.10	-
83	291210.34	2237694.72	Метод спутниковых геодезических измерений (определений)	0.10	-
84	291208.21	2237691.33	Метод спутниковых геодезических измерений (определений)	0.10	-

2. Сведения о характерных точках границ объекта					
Обозначение характерных точек границ	**Координаты, м**		**Метод определения координат характерной точки**	**Средняя квадратическая погрешность положения характерной точки (Mt), м**	**Описание обозначения точки на местности (при наличии)**
	X	**Y**			
1	**2**	**3**	**4**	**5**	**6**
85	291222.43	2237682.42	Метод спутниковых геодезических измерений (определений)	0.10	-
86	291224.56	2237685.81	Метод спутниковых геодезических измерений (определений)	0.10	-
83	291210.34	2237694.72	Метод спутниковых геодезических измерений (определений)	0.10	-
87	291208.56	2237480.55	Метод спутниковых геодезических измерений (определений)	0.10	-
88	291206.00	2237477.47	Метод спутниковых геодезических измерений (определений)	0.10	-
89	291219.55	2237466.21	Метод спутниковых геодезических измерений (определений)	0.10	-
90	291222.11	2237469.29	Метод спутниковых геодезических измерений (определений)	0.10	-
87	291208.56	2237480.55	Метод спутниковых геодезических измерений (определений)	0.10	-
91	291207.89	2237344.94	Метод спутниковых геодезических измерений (определений)	0.10	-
92	291200.13	2237334.51	Метод спутниковых геодезических измерений (определений)	0.10	-
93	291203.34	2237332.12	Метод спутниковых геодезических измерений (определений)	0.10	-
94	291211.10	2237342.55	Метод спутниковых геодезических измерений (определений)	0.10	-
91	291207.89	2237344.94	Метод спутниковых геодезических измерений (определений)	0.10	-

2. Сведения о характерных точках границ объекта					
Обозначение характерных точек границ	**Координаты, м**		**Метод определения координат характерной точки**	**Средняя квадратическая погрешность положения характерной точки (Mt), м**	**Описание обозначения точки на местности (при наличии)**
	X	**Y**			
1	**2**	**3**	**4**	**5**	**6**
95	291208.78	2237554.46	Метод спутниковых геодезических измерений (определений)	0.10	-
96	291199.37	2237537.37	Метод спутниковых геодезических измерений (определений)	0.10	-
97	291202.88	2237535.44	Метод спутниковых геодезических измерений (определений)	0.10	-
98	291212.29	2237552.53	Метод спутниковых геодезических измерений (определений)	0.10	-
95	291208.78	2237554.46	Метод спутниковых геодезических измерений (определений)	0.10	-
99	291284.14	2237986.34	Метод спутниковых геодезических измерений (определений)	0.10	-
100	291314.97	2237965.50	Метод спутниковых геодезических измерений (определений)	0.10	-
101	291311.21	2237959.55	Метод спутниковых геодезических измерений (определений)	0.10	-
102	291314.59	2237957.41	Метод спутниковых геодезических измерений (определений)	0.10	-
103	291318.29	2237963.26	Метод спутниковых геодезических измерений (определений)	0.10	-
104	291330.64	2237954.90	Метод спутниковых геодезических измерений (определений)	0.10	-
105	291326.67	2237949.18	Метод спутниковых геодезических измерений (определений)	0.10	-
106	291329.95	2237946.90	Метод спутниковых геодезических измерений (определений)	0.10	-

2. Сведения о характерных точках границ объекта					
Обозначение характерных точек границ	**Координаты, м**		**Метод определения координат характерной точки**	**Средняя квадратическая погрешность положения характерной точки (Mt), м**	**Описание обозначения точки на местности (при наличии)**
	X	**Y**			
1	**2**	**3**	**4**	**5**	**6**
107	291333.95	2237952.67	Метод спутниковых геодезических измерений (определений)	0.10	-
108	291355.00	2237938.44	Метод спутниковых геодезических измерений (определений)	0.10	-
109	291351.06	2237932.73	Метод спутниковых геодезических измерений (определений)	0.10	-
110	291354.35	2237930.46	Метод спутниковых геодезических измерений (определений)	0.10	-
111	291358.31	2237936.20	Метод спутниковых геодезических измерений (определений)	0.10	-
112	291374.90	2237924.99	Метод спутниковых геодезических измерений (определений)	0.10	-
113	291370.98	2237919.17	Метод спутниковых геодезических измерений (определений)	0.10	-
114	291374.30	2237916.93	Метод спутниковых геодезических измерений (определений)	0.10	-
115	291378.29	2237922.86	Метод спутниковых геодезических измерений (определений)	0.10	-
116	291389.48	2237916.36	Метод спутниковых геодезических измерений (определений)	0.10	-
117	291385.11	2237910.13	Метод спутниковых геодезических измерений (определений)	0.10	-
118	291388.39	2237907.83	Метод спутниковых геодезических измерений (определений)	0.10	-
119	291392.89	2237914.24	Метод спутниковых геодезических измерений (определений)	0.10	-

2. Сведения о характерных точках границ объекта					
Обозначение характерных точек границ	**Координаты, м**		**Метод определения координат характерной точки**	**Средняя квадратическая погрешность положения характерной точки (Mt), м**	**Описание обозначения точки на местности (при наличии)**
	X	**Y**			
1	**2**	**3**	**4**	**5**	**6**
120	291406.13	2237905.39	Метод спутниковых геодезических измерений (определений)	0.10	-
121	291402.04	2237899.28	Метод спутниковых геодезических измерений (определений)	0.10	-
122	291405.36	2237897.06	Метод спутниковых геодезических измерений (определений)	0.10	-
123	291409.45	2237903.17	Метод спутниковых геодезических измерений (определений)	0.10	-
124	291431.00	2237888.75	Метод спутниковых геодезических измерений (определений)	0.10	-
125	291426.77	2237883.00	Метод спутниковых геодезических измерений (определений)	0.10	-
126	291430.00	2237880.63	Метод спутниковых геодезических измерений (определений)	0.10	-
127	291434.10	2237886.21	Метод спутниковых геодезических измерений (определений)	0.10	-
128	291435.07	2237885.57	Метод спутниковых геодезических измерений (определений)	0.10	-
129	291437.69	2237889.55	Метод спутниковых геодезических измерений (определений)	0.10	-
130	291434.35	2237891.75	Метод спутниковых геодезических измерений (определений)	0.10	-
131	291434.18	2237891.49	Метод спутниковых геодезических измерений (определений)	0.10	-
132	291433.37	2237891.98	Метод спутниковых геодезических измерений (определений)	0.10	-

2. Сведения о характерных точках границ объекта					
Обозначение характерных точек границ	**Координаты, м**		**Метод определения координат характерной точки**	**Средняя квадратическая погрешность положения характерной точки (Mt), м**	**Описание обозначения точки на местности (при наличии)**
	X	**Y**			
1	**2**	**3**	**4**	**5**	**6**
133	291391.79	2237919.64	Метод спутниковых геодезических измерений (определений)	0.10	-
134	291378.79	2237927.19	Метод спутниковых геодезических измерений (определений)	0.10	-
135	291286.33	2237989.69	Метод спутниковых геодезических измерений (определений)	0.10	-
136	291273.60	2237997.93	Метод спутниковых геодезических измерений (определений)	0.10	-
137	291269.94	2237991.37	Метод спутниковых геодезических измерений (определений)	0.10	-
138	291200.69	2238029.41	Метод спутниковых геодезических измерений (определений)	0.10	-
139	291198.76	2238025.90	Метод спутниковых геодезических измерений (определений)	0.10	-
140	291271.49	2237985.95	Метод спутниковых геодезических измерений (определений)	0.10	-
141	291275.44	2237983.16	Метод спутниковых геодезических измерений (определений)	0.10	-
142	291277.81	2237986.39	Метод спутниковых геодезических измерений (определений)	0.10	-
143	291273.51	2237989.54	Метод спутниковых геодезических измерений (определений)	0.10	-
144	291275.02	2237992.25	Метод спутниковых геодезических измерений (определений)	0.10	-
99	291284.14	2237986.34	Метод спутниковых геодезических измерений (определений)	0.10	-

2. Сведения о характерных точках границ объекта					
Обозначение характерных точек границ	**Координаты, м**		**Метод определения координат характерной точки**	**Средняя квадратическая погрешность положения характерной точки (Mt), м**	**Описание обозначения точки на местности (при наличии)**
	X	**Y**			
1	**2**	**3**	**4**	**5**	**6**
145	291197.84	2237467.66	Метод спутниковых геодезических измерений (определений)	0.10	-
146	291195.28	2237464.58	Метод спутниковых геодезических измерений (определений)	0.10	-
147	291208.93	2237453.23	Метод спутниковых геодезических измерений (определений)	0.10	-
148	291211.49	2237456.31	Метод спутниковых геодезических измерений (определений)	0.10	-
145	291197.84	2237467.66	Метод спутниковых геодезических измерений (определений)	0.10	-
149	291192.32	2237460.99	Метод спутниковых геодезических измерений (определений)	0.10	-
150	291189.73	2237457.94	Метод спутниковых геодезических измерений (определений)	0.10	-
151	291203.15	2237446.56	Метод спутниковых геодезических измерений (определений)	0.10	-
152	291205.74	2237449.61	Метод спутниковых геодезических измерений (определений)	0.10	-
149	291192.32	2237460.99	Метод спутниковых геодезических измерений (определений)	0.10	-
153	291193.15	2238091.27	Метод спутниковых геодезических измерений (определений)	0.10	-
154	291182.47	2238075.17	Метод спутниковых геодезических измерений (определений)	0.10	-
155	291185.80	2238072.96	Метод спутниковых геодезических измерений (определений)	0.10	-

2. Сведения о характерных точках границ объекта					
Обозначение характерных точек границ	**Координаты, м**		**Метод определения координат характерной точки**	**Средняя квадратическая погрешность положения характерной точки (Mt), м**	**Описание обозначения точки на местности (при наличии)**
	X	**Y**			
1	**2**	**3**	**4**	**5**	**6**
156	291196.48	2238089.06	Метод спутниковых геодезических измерений (определений)	0.10	-
153	291193.15	2238091.27	Метод спутниковых геодезических измерений (определений)	0.10	-
157	291191.15	2237645.41	Метод спутниковых геодезических измерений (определений)	0.10	-
158	291183.93	2237633.40	Метод спутниковых геодезических измерений (определений)	0.10	-
159	291175.55	2237638.41	Метод спутниковых геодезических измерений (определений)	0.10	-
160	291173.50	2237634.98	Метод спутниковых геодезических измерений (определений)	0.10	-
161	291181.68	2237630.10	Метод спутниковых геодезических измерений (определений)	0.10	-
162	291181.42	2237629.67	Метод спутниковых геодезических измерений (определений)	0.10	-
163	291185.25	2237627.38	Метод спутниковых геодезических измерений (определений)	0.10	-
164	291187.30	2237630.81	Метод спутниковых геодезических измерений (определений)	0.10	-
165	291187.10	2237630.93	Метод спутниковых геодезических измерений (определений)	0.10	-
166	291194.57	2237643.35	Метод спутниковых геодезических измерений (определений)	0.10	-
157	291191.15	2237645.41	Метод спутниковых геодезических измерений (определений)	0.10	-

2. Сведения о характерных точках границ объекта					
Обозначение характерных точек границ	**Координаты, м**		**Метод определения координат характерной точки**	**Средняя квадратическая погрешность положения характерной точки (Mt), м**	**Описание обозначения точки на местности (при наличии)**
	X	**Y**			
1	**2**	**3**	**4**	**5**	**6**
167	291172.59	2237452.39	Метод спутниковых геодезических измерений (определений)	0.10	-
168	291170.01	2237449.33	Метод спутниковых геодезических измерений (определений)	0.10	-
169	291180.32	2237440.64	Метод спутниковых геодезических измерений (определений)	0.10	-
170	291182.90	2237443.70	Метод спутниковых геодезических измерений (определений)	0.10	-
167	291172.59	2237452.39	Метод спутниковых геодезических измерений (определений)	0.10	-
171	291168.31	2237432.84	Метод спутниковых геодезических измерений (определений)	0.10	-
172	291165.72	2237429.79	Метод спутниковых геодезических измерений (определений)	0.10	-
173	291179.37	2237418.17	Метод спутниковых геодезических измерений (определений)	0.10	-
174	291181.96	2237421.22	Метод спутниковых геодезических измерений (определений)	0.10	-
171	291168.31	2237432.84	Метод спутниковых геодезических измерений (определений)	0.10	-
175	291165.68	2238111.47	Метод спутниковых геодезических измерений (определений)	0.10	-
176	291163.55	2238108.08	Метод спутниковых геодезических измерений (определений)	0.10	-
177	291154.80	2238093.83	Метод спутниковых геодезических измерений (определений)	0.10	-

2. Сведения о характерных точках границ объекта					
Обозначение характерных точек границ	**Координаты, м**		**Метод определения координат характерной точки**	**Средняя квадратическая погрешность положения характерной точки (Mt), м**	**Описание обозначения точки на местности (при наличии)**
	X	**Y**			
1	**2**	**3**	**4**	**5**	**6**
178	291158.21	2238091.74	Метод спутниковых геодезических измерений (определений)	0.10	-
179	291166.89	2238105.88	Метод спутниковых геодезических измерений (определений)	0.10	-
180	291172.51	2238102.17	Метод спутниковых геодезических измерений (определений)	0.10	-
181	291174.71	2238105.51	Метод спутниковых геодезических измерений (определений)	0.10	-
175	291165.68	2238111.47	Метод спутниковых геодезических измерений (определений)	0.10	-
182	291155.12	2238264.61	Метод спутниковых геодезических измерений (определений)	0.10	-
183	291147.92	2238253.66	Метод спутниковых геодезических измерений (определений)	0.10	-
184	291151.26	2238251.46	Метод спутниковых геодезических измерений (определений)	0.10	-
185	291158.46	2238262.41	Метод спутниковых геодезических измерений (определений)	0.10	-
182	291155.12	2238264.61	Метод спутниковых геодезических измерений (определений)	0.10	-
186	291155.81	2238253.24	Метод спутниковых геодезических измерений (определений)	0.10	-
187	291146.51	2238238.78	Метод спутниковых геодезических измерений (определений)	0.10	-
188	291149.87	2238236.62	Метод спутниковых геодезических измерений (определений)	0.10	-

2. Сведения о характерных точках границ объекта					
Обозначение характерных точек границ	**Координаты, м**		**Метод определения координат характерной точки**	**Средняя квадратическая погрешность положения характерной точки (Mt), м**	**Описание обозначения точки на местности (при наличии)**
	X	**Y**			
1	**2**	**3**	**4**	**5**	**6**
189	291159.17	2238251.08	Метод спутниковых геодезических измерений (определений)	0.10	-
186	291155.81	2238253.24	Метод спутниковых геодезических измерений (определений)	0.10	-
190	291159.41	2237612.70	Метод спутниковых геодезических измерений (определений)	0.10	-
191	291157.32	2237609.29	Метод спутниковых геодезических измерений (определений)	0.10	-
192	291161.60	2237606.66	Метод спутниковых геодезических измерений (определений)	0.10	-
193	291140.91	2237572.40	Метод спутниковых геодезических измерений (определений)	0.10	-
194	291144.34	2237570.33	Метод спутниковых геодезических измерений (определений)	0.10	-
195	291167.07	2237607.99	Метод спутниковых геодезических измерений (определений)	0.10	-
190	291159.41	2237612.70	Метод спутниковых геодезических измерений (определений)	0.10	-
196	291139.85	2237491.84	Метод спутниковых геодезических измерений (определений)	0.10	-
197	291137.20	2237488.85	Метод спутниковых геодезических измерений (определений)	0.10	-
198	291145.42	2237481.55	Метод спутниковых геодезических измерений (определений)	0.10	-
199	291148.07	2237484.54	Метод спутниковых геодезических измерений (определений)	0.10	-

2. Сведения о характерных точках границ объекта					
Обозначение характерных точек границ	**Координаты, м**		**Метод определения координат характерной точки**	**Средняя квадратическая погрешность положения характерной точки (Mt), м**	**Описание обозначения точки на местности (при наличии)**
	X	**Y**			
1	**2**	**3**	**4**	**5**	**6**
196	291139.85	2237491.84	Метод спутниковых геодезических измерений (определений)	0.10	-
200	291140.09	2238274.63	Метод спутниковых геодезических измерений (определений)	0.10	-
201	291133.00	2238263.80	Метод спутниковых геодезических измерений (определений)	0.10	-
202	291136.35	2238261.61	Метод спутниковых геодезических измерений (определений)	0.10	-
203	291143.44	2238272.44	Метод спутниковых геодезических измерений (определений)	0.10	-
200	291140.09	2238274.63	Метод спутниковых геодезических измерений (определений)	0.10	-
204	291142.24	2238262.31	Метод спутниковых геодезических измерений (определений)	0.10	-
205	291132.50	2238246.95	Метод спутниковых геодезических измерений (определений)	0.10	-
206	291135.88	2238244.81	Метод спутниковых геодезических измерений (определений)	0.10	-
207	291145.62	2238260.17	Метод спутниковых геодезических измерений (определений)	0.10	-
204	291142.24	2238262.31	Метод спутниковых геодезических измерений (определений)	0.10	-
208	291130.83	2237481.34	Метод спутниковых геодезических измерений (определений)	0.10	-
209	291128.12	2237478.39	Метод спутниковых геодезических измерений (определений)	0.10	-

2. Сведения о характерных точках границ объекта					
Обозначение характерных точек границ	**Координаты, м**		**Метод определения координат характерной точки**	**Средняя квадратическая погрешность положения характерной точки (Mt), м**	**Описание обозначения точки на местности (при наличии)**
	X	**Y**			
1	**2**	**3**	**4**	**5**	**6**
210	291135.98	2237471.18	Метод спутниковых геодезических измерений (определений)	0.10	-
211	291138.69	2237474.13	Метод спутниковых геодезических измерений (определений)	0.10	-
208	291130.83	2237481.34	Метод спутниковых геодезических измерений (определений)	0.10	-
212	291136.34	2238126.76	Метод спутниковых геодезических измерений (определений)	0.10	-
213	291128.08	2238113.51	Метод спутниковых геодезических измерений (определений)	0.10	-
214	291131.48	2238111.39	Метод спутниковых геодезических измерений (определений)	0.10	-
215	291138.56	2238122.76	Метод спутниковых геодезических измерений (определений)	0.10	-
216	291140.45	2238122.76	Метод спутниковых геодезических измерений (определений)	0.10	-
217	291140.45	2238126.76	Метод спутниковых геодезических измерений (определений)	0.10	-
212	291136.34	2238126.76	Метод спутниковых геодезических измерений (определений)	0.10	-
218	291130.15	2237579.94	Метод спутниковых геодезических измерений (определений)	0.10	-
219	291124.26	2237569.49	Метод спутниковых геодезических измерений (определений)	0.10	-
220	291127.74	2237567.53	Метод спутниковых геодезических измерений (определений)	0.10	-

2. Сведения о характерных точках границ объекта					
Обозначение характерных точек границ	**Координаты, м**		**Метод определения координат характерной точки**	**Средняя квадратическая погрешность положения характерной точки (Mt), м**	**Описание обозначения точки на местности (при наличии)**
	X	**Y**			
1	**2**	**3**	**4**	**5**	**6**
221	291133.63	2237577.98	Метод спутниковых геодезических измерений (определений)	0.10	-
218	291130.15	2237579.94	Метод спутниковых геодезических измерений (определений)	0.10	-
222	291189.33	2237873.00	Метод спутниковых геодезических измерений (определений)	0.10	-
223	291173.25	2237848.44	Метод спутниковых геодезических измерений (определений)	0.10	-
224	291155.94	2237859.07	Метод спутниковых геодезических измерений (определений)	0.10	-
225	291124.36	2237879.86	Метод спутниковых геодезических измерений (определений)	0.10	-
226	291122.01	2237876.63	Метод спутниковых геодезических измерений (определений)	0.10	-
227	291122.89	2237875.84	Метод спутниковых геодезических измерений (определений)	0.10	-
228	291135.96	2237867.37	Метод спутниковых геодезических измерений (определений)	0.10	-
229	291153.77	2237855.71	Метод спутниковых геодезических измерений (определений)	0.10	-
230	291172.79	2237844.03	Метод спутниковых геодезических измерений (определений)	0.10	-
231	291154.86	2237815.29	Метод спутниковых геодезических измерений (определений)	0.10	-
232	291153.95	2237815.83	Метод спутниковых геодезических измерений (определений)	0.10	-

2. Сведения о характерных точках границ объекта					
Обозначение характерных точек границ	**Координаты, м**		**Метод определения координат характерной точки**	**Средняя квадратическая погрешность положения характерной точки (Mt), м**	**Описание обозначения точки на местности (при наличии)**
	X	**Y**			
1	**2**	**3**	**4**	**5**	**6**
233	291141.36	2237794.13	Метод спутниковых геодезических измерений (определений)	0.10	-
234	291154.64	2237786.66	Метод спутниковых геодезических измерений (определений)	0.10	-
235	291156.60	2237790.14	Метод спутниковых геодезических измерений (определений)	0.10	-
236	291146.85	2237795.63	Метод спутниковых геодезических измерений (определений)	0.10	-
237	291155.08	2237809.81	Метод спутниковых геодезических измерений (определений)	0.10	-
238	291155.87	2237809.32	Метод спутниковых геодезических измерений (определений)	0.10	-
239	291158.03	2237812.81	Метод спутниковых геодезических измерений (определений)	0.10	-
240	291163.72	2237809.17	Метод спутниковых геодезических измерений (определений)	0.10	-
241	291162.64	2237807.48	Метод спутниковых геодезических измерений (определений)	0.10	-
242	291166.01	2237805.33	Метод спутниковых геодезических измерений (определений)	0.10	-
243	291169.24	2237810.39	Метод спутниковых геодезических измерений (определений)	0.10	-
244	291160.15	2237816.20	Метод спутниковых геодезических измерений (определений)	0.10	-
245	291164.60	2237823.34	Метод спутниковых геодезических измерений (определений)	0.10	-

2. Сведения о характерных точках границ объекта					
Обозначение характерных точек границ	**Координаты, м**		**Метод определения координат характерной точки**	**Средняя квадратическая погрешность положения характерной точки (Mt), м**	**Описание обозначения точки на местности (при наличии)**
	X	**Y**			
1	**2**	**3**	**4**	**5**	**6**
246	291173.41	2237817.71	Метод спутниковых геодезических измерений (определений)	0.10	-
247	291175.56	2237821.08	Метод спутниковых геодезических измерений (определений)	0.10	-
248	291166.72	2237826.73	Метод спутниковых геодезических измерений (определений)	0.10	-
249	291176.20	2237841.94	Метод спутниковых геодезических измерений (определений)	0.10	-
250	291190.01	2237833.68	Метод спутниковых геодезических измерений (определений)	0.10	-
251	291210.73	2237820.30	Метод спутниковых геодезических измерений (определений)	0.10	-
252	291205.92	2237812.77	Метод спутниковых геодезических измерений (определений)	0.10	-
253	291209.29	2237810.62	Метод спутниковых геодезических измерений (определений)	0.10	-
254	291214.08	2237818.11	Метод спутниковых геодезических измерений (определений)	0.10	-
255	291225.13	2237810.71	Метод спутниковых геодезических измерений (определений)	0.10	-
256	291219.42	2237802.10	Метод спутниковых геодезических измерений (определений)	0.10	-
257	291222.75	2237799.89	Метод спутниковых геодезических измерений (определений)	0.10	-
258	291228.46	2237808.50	Метод спутниковых геодезических измерений (определений)	0.10	-

2. Сведения о характерных точках границ объекта					
Обозначение характерных точек границ	**Координаты, м**		**Метод определения координат характерной точки**	**Средняя квадратическая погрешность положения характерной точки (Mt), м**	**Описание обозначения точки на местности (при наличии)**
	X	**Y**			
1	**2**	**3**	**4**	**5**	**6**
259	291257.28	2237789.97	Метод спутниковых геодезических измерений (определений)	0.10	-
260	291251.82	2237781.27	Метод спутниковых геодезических измерений (определений)	0.10	-
261	291255.21	2237779.14	Метод спутниковых геодезических измерений (определений)	0.10	-
262	291260.67	2237787.84	Метод спутниковых геодезических измерений (определений)	0.10	-
263	291274.43	2237779.37	Метод спутниковых геодезических измерений (определений)	0.10	-
264	291282.22	2237791.98	Метод спутниковых геодезических измерений (определений)	0.10	-
265	291290.68	2237786.89	Метод спутниковых геодезических измерений (определений)	0.10	-
266	291292.74	2237790.31	Метод спутниковых геодезических измерений (определений)	0.10	-
267	291284.31	2237795.39	Метод спутниковых геодезических измерений (определений)	0.10	-
268	291289.17	2237803.46	Метод спутниковых геодезических измерений (определений)	0.10	-
269	291297.52	2237798.39	Метод спутниковых геодезических измерений (определений)	0.10	-
270	291299.60	2237801.81	Метод спутниковых геодезических измерений (определений)	0.10	-
271	291291.23	2237806.89	Метод спутниковых геодезических измерений (определений)	0.10	-

2. Сведения о характерных точках границ объекта					
Обозначение характерных точек границ	**Координаты, м**		**Метод определения координат характерной точки**	**Средняя квадратическая погрешность положения характерной точки (Mt), м**	**Описание обозначения точки на местности (при наличии)**
	X	**Y**			
1	**2**	**3**	**4**	**5**	**6**
272	291302.10	2237824.90	Метод спутниковых геодезических измерений (определений)	0.10	-
273	291348.90	2237797.73	Метод спутниковых геодезических измерений (определений)	0.10	-
274	291346.14	2237792.92	Метод спутниковых геодезических измерений (определений)	0.10	-
275	291349.61	2237790.93	Метод спутниковых геодезических измерений (определений)	0.10	-
276	291355.18	2237800.66	Метод спутниковых геодезических измерений (определений)	0.10	-
277	291347.45	2237805.05	Метод спутниковых геодезических измерений (определений)	0.10	-
278	291346.69	2237803.64	Метод спутниковых геодезических измерений (определений)	0.10	-
279	291304.20	2237828.31	Метод спутниковых геодезических измерений (определений)	0.10	-
280	291317.94	2237850.06	Метод спутниковых геодезических измерений (определений)	0.10	-
281	291325.54	2237845.13	Метод спутниковых геодезических измерений (определений)	0.10	-
282	291327.72	2237848.49	Метод спутниковых геодезических измерений (определений)	0.10	-
283	291320.08	2237853.45	Метод спутниковых геодезических измерений (определений)	0.10	-
284	291324.14	2237859.88	Метод спутниковых геодезических измерений (определений)	0.10	-

2. Сведения о характерных точках границ объекта					
Обозначение характерных точек границ	**Координаты, м**		**Метод определения координат характерной точки**	**Средняя квадратическая погрешность положения характерной точки (Mt), м**	**Описание обозначения точки на местности (при наличии)**
	X	**Y**			
1	**2**	**3**	**4**	**5**	**6**
285	291327.69	2237857.59	Метод спутниковых геодезических измерений (определений)	0.10	-
286	291329.85	2237860.95	Метод спутниковых геодезических измерений (определений)	0.10	-
287	291315.56	2237870.15	Метод спутниковых геодезических измерений (определений)	0.10	-
288	291313.40	2237866.79	Метод спутниковых геодезических измерений (определений)	0.10	-
289	291320.78	2237862.04	Метод спутниковых геодезических измерений (определений)	0.10	-
290	291317.97	2237857.62	Метод спутниковых геодезических измерений (определений)	0.10	-
291	291310.34	2237861.84	Метод спутниковых геодезических измерений (определений)	0.10	-
292	291308.40	2237858.34	Метод спутниковых геодезических измерений (определений)	0.10	-
293	291315.84	2237854.23	Метод спутниковых геодезических измерений (определений)	0.10	-
294	291298.67	2237827.05	Метод спутниковых геодезических измерений (определений)	0.10	-
295	291254.25	2237856.93	Метод спутниковых геодезических измерений (определений)	0.10	-
296	291258.30	2237863.75	Метод спутниковых геодезических измерений (определений)	0.10	-
297	291254.86	2237865.79	Метод спутниковых геодезических измерений (определений)	0.10	-

2. Сведения о характерных точках границ объекта					
Обозначение характерных точек границ	**Координаты, м**		**Метод определения координат характерной точки**	**Средняя квадратическая погрешность положения характерной точки (Mt), м**	**Описание обозначения точки на местности (при наличии)**
	X	**Y**			
1	**2**	**3**	**4**	**5**	**6**
298	291249.92	2237857.47	Метод спутниковых геодезических измерений (определений)	0.10	-
299	291252.46	2237855.96	Метод спутниковых геодезических измерений (определений)	0.10	-
300	291251.23	2237854.14	Метод спутниковых геодезических измерений (определений)	0.10	-
301	291296.64	2237823.58	Метод спутниковых геодезических измерений (определений)	0.10	-
302	291286.93	2237807.50	Метод спутниковых геодезических измерений (определений)	0.10	-
303	291279.91	2237811.54	Метод спутниковых геодезических измерений (определений)	0.10	-
304	291277.92	2237808.07	Метод спутниковых геодезических измерений (определений)	0.10	-
305	291284.88	2237804.07	Метод спутниковых геодезических измерений (определений)	0.10	-
306	291281.13	2237797.86	Метод спутниковых геодезических измерений (определений)	0.10	-
307	291274.15	2237802.04	Метод спутниковых геодезических измерений (определений)	0.10	-
308	291272.10	2237798.61	Метод спутниковых геодезических измерений (определений)	0.10	-
309	291279.05	2237794.45	Метод спутниковых геодезических измерений (определений)	0.10	-
310	291273.13	2237784.87	Метод спутниковых геодезических измерений (определений)	0.10	-

2. Сведения о характерных точках границ объекта					
Обозначение характерных точек границ	**Координаты, м**		**Метод определения координат характерной точки**	**Средняя квадратическая погрешность положения характерной точки (Mt), м**	**Описание обозначения точки на местности (при наличии)**
	X	**Y**			
1	**2**	**3**	**4**	**5**	**6**
311	291260.69	2237792.53	Метод спутниковых геодезических измерений (определений)	0.10	-
312	291235.02	2237809.00	Метод спутниковых геодезических измерений (определений)	0.10	-
313	291238.57	2237814.74	Метод спутниковых геодезических измерений (определений)	0.10	-
314	291235.17	2237816.84	Метод спутниковых геодезических измерений (определений)	0.10	-
315	291231.67	2237811.18	Метод спутниковых геодезических измерений (определений)	0.10	-
316	291219.97	2237818.98	Метод спутниковых геодезических измерений (определений)	0.10	-
317	291223.86	2237825.24	Метод спутниковых геодезических измерений (определений)	0.10	-
318	291220.47	2237827.35	Метод спутниковых геодезических измерений (определений)	0.10	-
319	291216.64	2237821.20	Метод спутниковых геодезических измерений (определений)	0.10	-
320	291193.78	2237836.00	Метод спутниковых геодезических измерений (определений)	0.10	-
321	291196.85	2237841.28	Метод спутниковых геодезических измерений (определений)	0.10	-
322	291193.40	2237843.29	Метод спутниковых геодезических измерений (определений)	0.10	-
323	291190.38	2237838.11	Метод спутниковых геодезических измерений (определений)	0.10	-

2. Сведения о характерных точках границ объекта					
Обозначение характерных точек границ	**Координаты, м**		**Метод определения координат характерной точки**	**Средняя квадратическая погрешность положения характерной точки (Mt), м**	**Описание обозначения точки на местности (при наличии)**
	X	**Y**			
1	**2**	**3**	**4**	**5**	**6**
324	291176.66	2237846.35	Метод спутниковых геодезических измерений (определений)	0.10	-
325	291191.47	2237868.96	Метод спутниковых геодезических измерений (определений)	0.10	-
326	291201.33	2237862.86	Метод спутниковых геодезических измерений (определений)	0.10	-
327	291203.43	2237866.26	Метод спутниковых геодезических измерений (определений)	0.10	-
328	291193.61	2237872.33	Метод спутниковых геодезических измерений (определений)	0.10	-
329	291198.79	2237880.68	Метод спутниковых геодезических измерений (определений)	0.10	-
330	291208.56	2237874.59	Метод спутниковых геодезических измерений (определений)	0.10	-
331	291210.68	2237877.99	Метод спутниковых геодезических измерений (определений)	0.10	-
332	291200.90	2237884.09	Метод спутниковых геодезических измерений (определений)	0.10	-
333	291206.09	2237892.46	Метод спутниковых геодезических измерений (определений)	0.10	-
334	291215.90	2237886.45	Метод спутниковых геодезических измерений (определений)	0.10	-
335	291217.99	2237889.86	Метод спутниковых геодезических измерений (определений)	0.10	-
336	291208.21	2237895.85	Метод спутниковых геодезических измерений (определений)	0.10	-

2. Сведения о характерных точках границ объекта					
Обозначение характерных точек границ	**Координаты, м**		**Метод определения координат характерной точки**	**Средняя квадратическая погрешность положения характерной точки (Mt), м**	**Описание обозначения точки на местности (при наличии)**
	X	**Y**			
1	**2**	**3**	**4**	**5**	**6**
337	291217.74	2237911.11	Метод спутниковых геодезических измерений (определений)	0.10	-
338	291226.96	2237905.03	Метод спутниковых геодезических измерений (определений)	0.10	-
339	291229.16	2237908.37	Метод спутниковых геодезических измерений (определений)	0.10	-
340	291219.87	2237914.50	Метод спутниковых геодезических измерений (определений)	0.10	-
341	291230.03	2237930.60	Метод спутниковых геодезических измерений (определений)	0.10	-
342	291239.71	2237925.22	Метод спутниковых геодезических измерений (определений)	0.10	-
343	291241.65	2237928.72	Метод спутниковых геодезических измерений (определений)	0.10	-
344	291232.16	2237933.99	Метод спутниковых геодезических измерений (определений)	0.10	-
345	291234.38	2237937.52	Метод спутниковых геодезических измерений (определений)	0.10	-
346	291265.34	2237917.63	Метод спутниковых геодезических измерений (определений)	0.10	-
347	291275.60	2237911.22	Метод спутниковых геодезических измерений (определений)	0.10	-
348	291271.28	2237904.80	Метод спутниковых геодезических измерений (определений)	0.10	-
349	291274.60	2237902.56	Метод спутниковых геодезических измерений (определений)	0.10	-

2. Сведения о характерных точках границ объекта					
Обозначение характерных точек границ	**Координаты, м**		**Метод определения координат характерной точки**	**Средняя квадратическая погрешность положения характерной точки (Mt), м**	**Описание обозначения точки на местности (при наличии)**
	X	**Y**			
1	**2**	**3**	**4**	**5**	**6**
350	291279.00	2237909.10	Метод спутниковых геодезических измерений (определений)	0.10	-
351	291283.65	2237906.20	Метод спутниковых геодезических измерений (определений)	0.10	-
352	291326.11	2237877.81	Метод спутниковых геодезических измерений (определений)	0.10	-
353	291327.42	2237879.77	Метод спутниковых геодезических измерений (определений)	0.10	-
354	291382.63	2237844.36	Метод спутниковых геодезических измерений (определений)	0.10	-
355	291376.15	2237834.61	Метод спутниковых геодезических измерений (определений)	0.10	-
356	291379.48	2237832.40	Метод спутниковых геодезических измерений (определений)	0.10	-
357	291385.99	2237842.19	Метод спутниковых геодезических измерений (определений)	0.10	-
358	291397.79	2237835.11	Метод спутниковых геодезических измерений (определений)	0.10	-
359	291403.35	2237844.06	Метод спутниковых геодезических измерений (определений)	0.10	-
360	291399.96	2237846.17	Метод спутниковых геодезических измерений (определений)	0.10	-
361	291396.55	2237840.69	Метод спутниковых геодезических измерений (определений)	0.10	-
362	291377.69	2237852.94	Метод спутниковых геодезических измерений (определений)	0.10	-

2. Сведения о характерных точках границ объекта					
Обозначение характерных точек границ	**Координаты, м**		**Метод определения координат характерной точки**	**Средняя квадратическая погрешность положения характерной точки (Mt), м**	**Описание обозначения точки на местности (при наличии)**
	X	**Y**			
1	**2**	**3**	**4**	**5**	**6**
363	291377.42	2237852.50	Метод спутниковых геодезических измерений (определений)	0.10	-
364	291360.40	2237863.43	Метод спутниковых геодезических измерений (определений)	0.10	-
365	291364.10	2237869.42	Метод спутниковых геодезических измерений (определений)	0.10	-
366	291360.70	2237871.52	Метод спутниковых геодезических измерений (определений)	0.10	-
367	291357.04	2237865.59	Метод спутниковых геодезических измерений (определений)	0.10	-
368	291322.81	2237887.47	Метод спутниковых геодезических измерений (определений)	0.10	-
369	291326.57	2237893.43	Метод спутниковых геодезических измерений (определений)	0.10	-
370	291323.19	2237895.57	Метод спутниковых геодезических измерений (определений)	0.10	-
371	291318.31	2237887.84	Метод спутниковых геодезических измерений (определений)	0.10	-
372	291287.16	2237908.65	Метод спутниковых геодезических измерений (определений)	0.10	-
373	291292.02	2237916.10	Метод спутниковых геодезических измерений (определений)	0.10	-
374	291288.67	2237918.29	Метод спутниковых геодезических измерений (определений)	0.10	-
375	291283.80	2237910.82	Метод спутниковых геодезических измерений (определений)	0.10	-

2. Сведения о характерных точках границ объекта					
Обозначение характерных точек границ	**Координаты, м**		**Метод определения координат характерной точки**	**Средняя квадратическая погрешность положения характерной точки (Mt), м**	**Описание обозначения точки на местности (при наличии)**
	X	**Y**			
1	**2**	**3**	**4**	**5**	**6**
376	291267.46	2237921.03	Метод спутниковых геодезических измерений (определений)	0.10	-
377	291272.34	2237928.85	Метод спутниковых геодезических измерений (определений)	0.10	-
378	291268.94	2237930.97	Метод спутниковых геодезических измерений (определений)	0.10	-
379	291265.43	2237925.35	Метод спутниковых геодезических измерений (определений)	0.10	-
380	291252.85	2237933.14	Метод спутниковых геодезических измерений (определений)	0.10	-
381	291256.53	2237939.09	Метод спутниковых геодезических измерений (определений)	0.10	-
382	291253.13	2237941.19	Метод спутниковых геодезических измерений (определений)	0.10	-
383	291248.26	2237933.32	Метод спутниковых геодезических измерений (определений)	0.10	-
384	291233.14	2237943.07	Метод спутниковых геодезических измерений (определений)	0.10	-
385	291216.50	2237916.66	Метод спутниковых геодезических измерений (определений)	0.10	-
222	291189.33	2237873.00	Метод спутниковых геодезических измерений (определений)	0.10	-
386	291122.74	2237377.07	Метод спутниковых геодезических измерений (определений)	0.10	-
387	291120.25	2237373.94	Метод спутниковых геодезических измерений (определений)	0.10	-

2. Сведения о характерных точках границ объекта					
Обозначение характерных точек границ	**Координаты, м**		**Метод определения координат характерной точки**	**Средняя квадратическая погрешность положения характерной точки (Mt), м**	**Описание обозначения точки на местности (при наличии)**
	X	**Y**			
1	**2**	**3**	**4**	**5**	**6**
388	291134.10	2237362.92	Метод спутниковых геодезических измерений (определений)	0.10	-
389	291136.59	2237366.05	Метод спутниковых геодезических измерений (определений)	0.10	-
386	291122.74	2237377.07	Метод спутниковых геодезических измерений (определений)	0.10	-
390	291235.48	2238141.56	Метод спутниковых геодезических измерений (определений)	0.10	-
391	291231.76	2238143.02	Метод спутниковых геодезических измерений (определений)	0.10	-
392	291231.59	2238142.59	Метод спутниковых геодезических измерений (определений)	0.10	-
393	291226.64	2238146.00	Метод спутниковых геодезических измерений (определений)	0.10	-
394	291224.37	2238142.71	Метод спутниковых геодезических измерений (определений)	0.10	-
395	291230.06	2238138.78	Метод спутниковых геодезических измерений (определений)	0.10	-
396	291226.00	2238129.31	Метод спутниковых геодезических измерений (определений)	0.10	-
397	291214.40	2238135.85	Метод спутниковых геодезических измерений (определений)	0.10	-
398	291212.44	2238132.37	Метод спутниковых геодезических измерений (определений)	0.10	-
399	291224.40	2238125.63	Метод спутниковых геодезических измерений (определений)	0.10	-

2. Сведения о характерных точках границ объекта					
Обозначение характерных точек границ	**Координаты, м**		**Метод определения координат характерной точки**	**Средняя квадратическая погрешность положения характерной точки (Mt), м**	**Описание обозначения точки на местности (при наличии)**
	X	**Y**			
1	**2**	**3**	**4**	**5**	**6**
400	291224.14	2238125.04	Метод спутниковых геодезических измерений (определений)	0.10	-
401	291247.75	2238109.63	Метод спутниковых геодезических измерений (определений)	0.10	-
402	291241.31	2238099.53	Метод спутниковых геодезических измерений (определений)	0.10	-
403	291244.68	2238097.38	Метод спутниковых геодезических измерений (определений)	0.10	-
404	291251.09	2238107.44	Метод спутниковых геодезических измерений (определений)	0.10	-
405	291256.08	2238104.18	Метод спутниковых геодезических измерений (определений)	0.10	-
406	291264.89	2238097.72	Метод спутниковых геодезических измерений (определений)	0.10	-
407	291267.34	2238100.89	Метод спутниковых геодезических измерений (определений)	0.10	-
408	291258.55	2238107.67	Метод спутниковых геодезических измерений (определений)	0.10	-
409	291263.79	2238115.24	Метод спутниковых геодезических измерений (определений)	0.10	-
410	291269.37	2238111.44	Метод спутниковых геодезических измерений (определений)	0.10	-
411	291271.62	2238114.75	Метод спутниковых геодезических измерений (определений)	0.10	-
412	291266.07	2238118.53	Метод спутниковых геодезических измерений (определений)	0.10	-

2. Сведения о характерных точках границ объекта					
Обозначение характерных точек границ	**Координаты, м**		**Метод определения координат характерной точки**	**Средняя квадратическая погрешность положения характерной точки (Mt), м**	**Описание обозначения точки на местности (при наличии)**
	X	**Y**			
1	**2**	**3**	**4**	**5**	**6**
413	291292.39	2238156.54	Метод спутниковых геодезических измерений (определений)	0.10	-
414	291302.58	2238149.75	Метод спутниковых геодезических измерений (определений)	0.10	-
415	291295.84	2238139.67	Метод спутниковых геодезических измерений (определений)	0.10	-
416	291299.16	2238137.45	Метод спутниковых геодезических измерений (определений)	0.10	-
417	291305.90	2238147.53	Метод спутниковых геодезических измерений (определений)	0.10	-
418	291316.15	2238140.68	Метод спутниковых геодезических измерений (определений)	0.10	-
419	291310.35	2238131.45	Метод спутниковых геодезических измерений (определений)	0.10	-
420	291313.74	2238129.32	Метод спутниковых геодезических измерений (определений)	0.10	-
421	291319.51	2238138.49	Метод спутниковых геодезических измерений (определений)	0.10	-
422	291334.24	2238129.56	Метод спутниковых геодезических измерений (определений)	0.10	-
423	291327.37	2238119.40	Метод спутниковых геодезических измерений (определений)	0.10	-
424	291330.69	2238117.16	Метод спутниковых геодезических измерений (определений)	0.10	-
425	291337.66	2238127.48	Метод спутниковых геодезических измерений (определений)	0.10	-

2. Сведения о характерных точках границ объекта					
Обозначение характерных точек границ	**Координаты, м**		**Метод определения координат характерной точки**	**Средняя квадратическая погрешность положения характерной точки (Mt), м**	**Описание обозначения точки на местности (при наличии)**
	X	**Y**			
1	**2**	**3**	**4**	**5**	**6**
426	291347.13	2238121.59	Метод спутниковых геодезических измерений (определений)	0.10	-
427	291328.74	2238093.95	Метод спутниковых геодезических измерений (определений)	0.10	-
428	291323.83	2238097.21	Метод спутниковых геодезических измерений (определений)	0.10	-
429	291321.62	2238093.88	Метод спутниковых геодезических измерений (определений)	0.10	-
430	291326.53	2238090.62	Метод спутниковых геодезических измерений (определений)	0.10	-
431	291316.57	2238075.65	Метод спутниковых геодезических измерений (определений)	0.10	-
432	291311.90	2238078.79	Метод спутниковых геодезических измерений (определений)	0.10	-
433	291309.66	2238075.47	Метод спутниковых геодезических измерений (определений)	0.10	-
434	291314.36	2238072.32	Метод спутниковых геодезических измерений (определений)	0.10	-
435	291306.13	2238059.96	Метод спутниковых геодезических измерений (определений)	0.10	-
436	291301.48	2238063.05	Метод спутниковых геодезических измерений (определений)	0.10	-
437	291299.27	2238059.72	Метод спутниковых геодезических измерений (определений)	0.10	-
438	291303.92	2238056.63	Метод спутниковых геодезических измерений (определений)	0.10	-

2. Сведения о характерных точках границ объекта					
Обозначение характерных точек границ	**Координаты, м**		**Метод определения координат характерной точки**	**Средняя квадратическая погрешность положения характерной точки (Mt), м**	**Описание обозначения точки на местности (при наличии)**
	X	**Y**			
1	**2**	**3**	**4**	**5**	**6**
439	291279.24	2238019.52	Метод спутниковых геодезических измерений (определений)	0.10	-
440	291278.28	2238020.20	Метод спутниковых геодезических измерений (определений)	0.10	-
441	291284.91	2238030.53	Метод спутниковых геодезических измерений (определений)	0.10	-
442	291281.55	2238032.69	Метод спутниковых геодезических измерений (определений)	0.10	-
443	291274.96	2238022.42	Метод спутниковых геодезических измерений (определений)	0.10	-
444	291257.32	2238033.75	Метод спутниковых геодезических измерений (определений)	0.10	-
445	291264.18	2238044.19	Метод спутниковых геодезических измерений (определений)	0.10	-
446	291260.84	2238046.39	Метод спутниковых геодезических измерений (определений)	0.10	-
447	291253.88	2238035.80	Метод спутниковых геодезических измерений (определений)	0.10	-
448	291241.77	2238042.40	Метод спутниковых геодезических измерений (определений)	0.10	-
449	291248.52	2238054.78	Метод спутниковых геодезических измерений (определений)	0.10	-
450	291245.01	2238056.69	Метод спутниковых геодезических измерений (определений)	0.10	-
451	291238.27	2238044.32	Метод спутниковых геодезических измерений (определений)	0.10	-

2. Сведения о характерных точках границ объекта					
Обозначение характерных точек границ	**Координаты, м**		**Метод определения координат характерной точки**	**Средняя квадратическая погрешность положения характерной точки (Mt), м**	**Описание обозначения точки на местности (при наличии)**
	X	**Y**			
1	**2**	**3**	**4**	**5**	**6**
452	291230.35	2238048.70	Метод спутниковых геодезических измерений (определений)	0.10	-
453	291238.36	2238061.15	Метод спутниковых геодезических измерений (определений)	0.10	-
454	291235.00	2238063.31	Метод спутниковых геодезических измерений (определений)	0.10	-
455	291226.85	2238050.63	Метод спутниковых геодезических измерений (определений)	0.10	-
456	291217.59	2238055.92	Метод спутниковых геодезических измерений (определений)	0.10	-
457	291215.57	2238052.46	Метод спутниковых геодезических измерений (определений)	0.10	-
458	291220.84	2238049.38	Метод спутниковых геодезических измерений (определений)	0.10	-
459	291255.12	2238030.41	Метод спутниковых геодезических измерений (определений)	0.10	-
460	291277.02	2238016.19	Метод спутниковых геодезических измерений (определений)	0.10	-
461	291298.76	2238000.81	Метод спутниковых геодезических измерений (определений)	0.10	-
462	291337.82	2237973.18	Метод спутниковых геодезических измерений (определений)	0.10	-
463	291430.31	2237916.01	Метод спутниковых геодезических измерений (определений)	0.10	-
464	291429.15	2237914.27	Метод спутниковых геодезических измерений (определений)	0.10	-

2. Сведения о характерных точках границ объекта					
Обозначение характерных точек границ	**Координаты, м**		**Метод определения координат характерной точки**	**Средняя квадратическая погрешность положения характерной точки (Mt), м**	**Описание обозначения точки на местности (при наличии)**
	X	**Y**			
1	**2**	**3**	**4**	**5**	**6**
465	291475.71	2237883.46	Метод спутниковых геодезических измерений (определений)	0.10	-
466	291459.30	2237857.64	Метод спутниковых геодезических измерений (определений)	0.10	-
467	291446.09	2237866.55	Метод спутниковых геодезических измерений (определений)	0.10	-
468	291443.85	2237863.23	Метод спутниковых геодезических измерений (определений)	0.10	-
469	291457.18	2237854.24	Метод спутниковых геодезических измерений (определений)	0.10	-
470	291453.05	2237847.72	Метод спутниковых геодезических измерений (определений)	0.10	-
471	291444.19	2237853.20	Метод спутниковых геодезических измерений (определений)	0.10	-
472	291441.82	2237849.93	Метод спутниковых геодезических измерений (определений)	0.10	-
473	291438.70	2237851.91	Метод спутниковых геодезических измерений (определений)	0.10	-
474	291428.74	2237836.31	Метод спутниковых геодезических измерений (определений)	0.10	-
475	291428.27	2237836.62	Метод спутниковых геодезических измерений (определений)	0.10	-
476	291426.05	2237833.30	Метод спутниковых геодезических измерений (определений)	0.10	-
477	291429.92	2237830.71	Метод спутниковых геодезических измерений (определений)	0.10	-

2. Сведения о характерных точках границ объекта					
Обозначение характерных точек границ	**Координаты, м**		**Метод определения координат характерной точки**	**Средняя квадратическая погрешность положения характерной точки (Mt), м**	**Описание обозначения точки на местности (при наличии)**
	X	**Y**			
1	**2**	**3**	**4**	**5**	**6**
478	291439.93	2237846.40	Метод спутниковых геодезических измерений (определений)	0.10	-
479	291442.86	2237844.55	Метод спутниковых геодезических измерений (определений)	0.10	-
480	291445.25	2237847.84	Метод спутниковых геодезических измерений (определений)	0.10	-
481	291450.89	2237844.35	Метод спутниковых геодезических измерений (определений)	0.10	-
482	291450.31	2237843.42	Метод спутниковых геодезических измерений (определений)	0.10	-
483	291453.67	2237841.26	Метод спутниковых геодезических измерений (определений)	0.10	-
484	291453.93	2237841.67	Метод спутниковых геодезических измерений (определений)	0.10	-
485	291462.30	2237836.21	Метод спутниковых геодезических измерений (определений)	0.10	-
486	291464.49	2237839.56	Метод спутниковых геодезических измерений (определений)	0.10	-
487	291456.09	2237845.04	Метод спутниковых геодезических измерений (определений)	0.10	-
488	291460.01	2237851.23	Метод спутниковых геодезических измерений (определений)	0.10	-
489	291466.83	2237846.80	Метод спутниковых геодезических измерений (определений)	0.10	-
490	291469.01	2237850.16	Метод спутниковых геодезических измерений (определений)	0.10	-

2. Сведения о характерных точках границ объекта					
Обозначение характерных точек границ	**Координаты, м**		**Метод определения координат характерной точки**	**Средняя квадратическая погрешность положения характерной точки (Mt), м**	**Описание обозначения точки на местности (при наличии)**
	X	**Y**			
1	**2**	**3**	**4**	**5**	**6**
491	291462.16	2237854.61	Метод спутниковых геодезических измерений (определений)	0.10	-
492	291481.19	2237884.63	Метод спутниковых геодезических измерений (определений)	0.10	-
493	291476.17	2237887.94	Метод спутниковых геодезических измерений (определений)	0.10	-
494	291529.86	2237971.18	Метод спутниковых геодезических измерений (определений)	0.10	-
495	291526.50	2237973.34	Метод спутниковых геодезических измерений (определений)	0.10	-
496	291525.00	2237971.00	Метод спутниковых геодезических измерений (определений)	0.10	-
497	291516.58	2237976.33	Метод спутниковых геодезических измерений (определений)	0.10	-
498	291514.44	2237972.95	Метод спутниковых геодезических измерений (определений)	0.10	-
499	291522.83	2237967.64	Метод спутниковых геодезических измерений (определений)	0.10	-
500	291511.01	2237949.30	Метод спутниковых геодезических измерений (определений)	0.10	-
501	291502.68	2237954.58	Метод спутниковых геодезических измерений (определений)	0.10	-
502	291500.54	2237951.20	Метод спутниковых геодезических измерений (определений)	0.10	-
503	291508.84	2237945.94	Метод спутниковых геодезических измерений (определений)	0.10	-

2. Сведения о характерных точках границ объекта					
Обозначение характерных точек границ	**Координаты, м**		**Метод определения координат характерной точки**	**Средняя квадратическая погрешность положения характерной точки (Mt), м**	**Описание обозначения точки на местности (при наличии)**
	X	**Y**			
1	**2**	**3**	**4**	**5**	**6**
504	291504.11	2237938.61	Метод спутниковых геодезических измерений (определений)	0.10	-
505	291495.92	2237943.79	Метод спутниковых геодезических измерений (определений)	0.10	-
506	291493.78	2237940.41	Метод спутниковых геодезических измерений (определений)	0.10	-
507	291501.94	2237935.25	Метод спутниковых геодезических измерений (определений)	0.10	-
508	291494.88	2237924.30	Метод спутниковых геодезических измерений (определений)	0.10	-
509	291486.73	2237929.46	Метод спутниковых геодезических измерений (определений)	0.10	-
510	291484.59	2237926.08	Метод спутниковых геодезических измерений (определений)	0.10	-
511	291492.71	2237920.94	Метод спутниковых геодезических измерений (определений)	0.10	-
512	291472.84	2237890.14	Метод спутниковых геодезических измерений (определений)	0.10	-
513	291437.63	2237913.44	Метод спутниковых геодезических измерений (определений)	0.10	-
514	291438.86	2237915.43	Метод спутниковых геодезических измерений (определений)	0.10	-
515	291437.21	2237916.45	Метод спутниковых геодезических измерений (определений)	0.10	-
516	291437.63	2237917.05	Метод спутниковых геодезических измерений (определений)	0.10	-

2. Сведения о характерных точках границ объекта					
Обозначение характерных точек границ	**Координаты, м**		**Метод определения координат характерной точки**	**Средняя квадратическая погрешность положения характерной точки (Mt), м**	**Описание обозначения точки на местности (при наличии)**
	X	**Y**			
1	**2**	**3**	**4**	**5**	**6**
517	291463.16	2237900.26	Метод спутниковых геодезических измерений (определений)	0.10	-
518	291469.29	2237908.67	Метод спутниковых геодезических измерений (определений)	0.10	-
519	291466.06	2237911.02	Метод спутниковых геодезических измерений (определений)	0.10	-
520	291462.17	2237905.70	Метод спутниковых геодезических измерений (определений)	0.10	-
521	291439.86	2237920.37	Метод спутниковых геодезических измерений (определений)	0.10	-
522	291443.29	2237925.46	Метод спутниковых геодезических измерений (определений)	0.10	-
523	291439.97	2237927.70	Метод спутниковых геодезических измерений (определений)	0.10	-
524	291433.80	2237918.55	Метод спутниковых геодезических измерений (определений)	0.10	-
525	291408.89	2237933.95	Метод спутниковых геодезических измерений (определений)	0.10	-
526	291413.49	2237940.90	Метод спутниковых геодезических измерений (определений)	0.10	-
527	291416.20	2237942.41	Метод спутниковых геодезических измерений (определений)	0.10	-
528	291414.25	2237945.90	Метод спутниковых геодезических измерений (определений)	0.10	-
529	291410.69	2237943.91	Метод спутниковых геодезических измерений (определений)	0.10	-

2. Сведения о характерных точках границ объекта					
Обозначение характерных точек границ	**Координаты, м**		**Метод определения координат характерной точки**	**Средняя квадратическая погрешность положения характерной точки (Mt), м**	**Описание обозначения точки на местности (при наличии)**
	X	**Y**			
1	**2**	**3**	**4**	**5**	**6**
530	291405.49	2237936.05	Метод спутниковых геодезических измерений (определений)	0.10	-
531	291394.64	2237942.76	Метод спутниковых геодезических измерений (определений)	0.10	-
532	291401.47	2237953.18	Метод спутниковых геодезических измерений (определений)	0.10	-
533	291398.12	2237955.37	Метод спутниковых геодезических измерений (определений)	0.10	-
534	291391.24	2237944.86	Метод спутниковых геодезических измерений (определений)	0.10	-
535	291380.95	2237951.22	Метод спутниковых геодезических измерений (определений)	0.10	-
536	291402.95	2237984.02	Метод спутниковых геодезических измерений (определений)	0.10	-
537	291409.38	2237979.81	Метод спутниковых геодезических измерений (определений)	0.10	-
538	291411.57	2237983.16	Метод спутниковых геодезических измерений (определений)	0.10	-
539	291405.17	2237987.35	Метод спутниковых геодезических измерений (определений)	0.10	-
540	291417.89	2238007.05	Метод спутниковых геодезических измерений (определений)	0.10	-
541	291449.18	2237986.63	Метод спутниковых геодезических измерений (определений)	0.10	-
542	291439.02	2237971.49	Метод спутниковых геодезических измерений (определений)	0.10	-

2. Сведения о характерных точках границ объекта					
Обозначение характерных точек границ	**Координаты, м**		**Метод определения координат характерной точки**	**Средняя квадратическая погрешность положения характерной точки (Mt), м**	**Описание обозначения точки на местности (при наличии)**
	X	**Y**			
1	**2**	**3**	**4**	**5**	**6**
543	291440.27	2237963.81	Метод спутниковых геодезических измерений (определений)	0.10	-
544	291444.24	2237964.28	Метод спутниковых геодезических измерений (определений)	0.10	-
545	291443.75	2237968.44	Метод спутниковых геодезических измерений (определений)	0.10	-
546	291449.53	2237964.67	Метод спутниковых геодезических измерений (определений)	0.10	-
547	291451.72	2237968.02	Метод спутниковых геодезических измерений (определений)	0.10	-
548	291444.62	2237972.65	Метод спутниковых геодезических измерений (определений)	0.10	-
549	291454.51	2237987.38	Метод спутниковых геодезических измерений (определений)	0.10	-
550	291461.60	2237982.57	Метод спутниковых геодезических измерений (определений)	0.10	-
551	291463.85	2237985.88	Метод спутниковых геодезических измерений (определений)	0.10	-
552	291456.29	2237991.01	Метод спутниковых геодезических измерений (определений)	0.10	-
553	291459.92	2237996.49	Метод спутниковых геодезических измерений (определений)	0.10	-
554	291456.59	2237998.70	Метод спутниковых геодезических измерений (определений)	0.10	-
555	291450.97	2237990.25	Метод спутниковых геодезических измерений (определений)	0.10	-

2. Сведения о характерных точках границ объекта					
Обозначение характерных точек границ	**Координаты, м**		**Метод определения координат характерной точки**	**Средняя квадратическая погрешность положения характерной точки (Mt), м**	**Описание обозначения точки на местности (при наличии)**
	X	**Y**			
1	**2**	**3**	**4**	**5**	**6**
556	291420.05	2238010.42	Метод спутниковых геодезических измерений (определений)	0.10	-
557	291423.16	2238015.27	Метод спутниковых геодезических измерений (определений)	0.10	-
558	291429.90	2238010.95	Метод спутниковых геодезических измерений (определений)	0.10	-
559	291432.06	2238014.31	Метод спутниковых геодезических измерений (определений)	0.10	-
560	291425.32	2238018.63	Метод спутниковых геодезических измерений (определений)	0.10	-
561	291436.52	2238036.15	Метод спутниковых геодезических измерений (определений)	0.10	-
562	291443.56	2238031.15	Метод спутниковых геодезических измерений (определений)	0.10	-
563	291445.88	2238034.41	Метод спутниковых геодезических измерений (определений)	0.10	-
564	291438.70	2238039.52	Метод спутниковых геодезических измерений (определений)	0.10	-
565	291439.89	2238041.34	Метод спутниковых геодезических измерений (определений)	0.10	-
566	291436.54	2238043.53	Метод спутниковых геодезических измерений (определений)	0.10	-
567	291427.92	2238030.11	Метод спутниковых геодезических измерений (определений)	0.10	-
568	291419.45	2238034.94	Метод спутниковых геодезических измерений (определений)	0.10	-

2. Сведения о характерных точках границ объекта					
Обозначение характерных точек границ	**Координаты, м**		**Метод определения координат характерной точки**	**Средняя квадратическая погрешность положения характерной точки (Mt), м**	**Описание обозначения точки на местности (при наличии)**
	X	**Y**			
1	**2**	**3**	**4**	**5**	**6**
569	291417.47	2238031.46	Метод спутниковых геодезических измерений (определений)	0.10	-
570	291425.75	2238026.74	Метод спутниковых геодезических измерений (определений)	0.10	-
571	291415.80	2238011.20	Метод спутниковых геодезических измерений (определений)	0.10	-
572	291384.27	2238032.16	Метод спутниковых геодезических измерений (определений)	0.10	-
573	291390.49	2238041.84	Метод спутниковых геодезических измерений (определений)	0.10	-
574	291387.13	2238044.00	Метод спутниковых геодезических измерений (определений)	0.10	-
575	291384.63	2238040.11	Метод спутниковых геодезических измерений (определений)	0.10	-
576	291375.88	2238045.71	Метод спутниковых геодезических измерений (определений)	0.10	-
577	291373.73	2238042.34	Метод спутниковых геодезических измерений (определений)	0.10	-
578	291382.46	2238036.75	Метод спутниковых геодезических измерений (определений)	0.10	-
579	291380.49	2238034.59	Метод спутниковых геодезических измерений (определений)	0.10	-
580	291378.33	2238031.23	Метод спутниковых геодезических измерений (определений)	0.10	-
581	291385.05	2238026.91	Метод спутниковых геодезических измерений (определений)	0.10	-

2. Сведения о характерных точках границ объекта					
Обозначение характерных точек границ	**Координаты, м**		**Метод определения координат характерной точки**	**Средняя квадратическая погрешность положения характерной точки (Mt), м**	**Описание обозначения точки на местности (при наличии)**
	X	**Y**			
1	**2**	**3**	**4**	**5**	**6**
582	291383.16	2238023.96	Метод спутниковых геодезических измерений (определений)	0.10	-
583	291368.04	2238033.69	Метод спутниковых геодезических измерений (определений)	0.10	-
584	291365.63	2238029.85	Метод спутниковых геодезических измерений (определений)	0.10	-
585	291369.02	2238027.72	Метод спутниковых геодезических измерений (определений)	0.10	-
586	291369.28	2238028.14	Метод спутниковых геодезических измерений (определений)	0.10	-
587	291384.36	2238018.44	Метод спутниковых геодезических измерений (определений)	0.10	-
588	291388.40	2238024.72	Метод спутниковых геодезических измерений (определений)	0.10	-
589	291413.65	2238007.83	Метод спутниковых геодезических измерений (определений)	0.10	-
590	291401.83	2237989.54	Метод спутниковых геодезических измерений (определений)	0.10	-
591	291398.34	2237984.32	Метод спутниковых геодезических измерений (определений)	0.10	-
592	291389.46	2237990.04	Метод спутниковых геодезических измерений (определений)	0.10	-
593	291387.30	2237986.68	Метод спутниковых геодезических измерений (определений)	0.10	-
594	291396.12	2237981.00	Метод спутниковых геодезических измерений (определений)	0.10	-

2. Сведения о характерных точках границ объекта					
Обозначение характерных точек границ	**Координаты, м**		**Метод определения координат характерной точки**	**Средняя квадратическая погрешность положения характерной точки (Mt), м**	**Описание обозначения точки на местности (при наличии)**
	X	**Y**			
1	**2**	**3**	**4**	**5**	**6**
595	291377.54	2237953.33	Метод спутниковых геодезических измерений (определений)	0.10	-
596	291363.02	2237962.30	Метод спутниковых геодезических измерений (определений)	0.10	-
597	291368.43	2237970.93	Метод спутниковых геодезических измерений (определений)	0.10	-
598	291371.33	2237970.93	Метод спутниковых геодезических измерений (определений)	0.10	-
599	291371.33	2237974.93	Метод спутниковых геодезических измерений (определений)	0.10	-
600	291366.22	2237974.93	Метод спутниковых геодезических измерений (определений)	0.10	-
601	291359.62	2237964.41	Метод спутниковых геодезических измерений (определений)	0.10	-
602	291340.07	2237976.49	Метод спутниковых геодезических измерений (определений)	0.10	-
603	291331.05	2237982.86	Метод спутниковых геодезических измерений (определений)	0.10	-
604	291338.76	2237994.58	Метод спутниковых геодезических измерений (определений)	0.10	-
605	291335.42	2237996.78	Метод спутниковых геодезических измерений (определений)	0.10	-
606	291327.79	2237985.17	Метод спутниковых геодезических измерений (определений)	0.10	-
607	291282.50	2238017.21	Метод спутниковых геодезических измерений (определений)	0.10	-

2. Сведения о характерных точках границ объекта					
Обозначение характерных точек границ	**Координаты, м**		**Метод определения координат характерной точки**	**Средняя квадратическая погрешность положения характерной точки (Mt), м**	**Описание обозначения точки на местности (при наличии)**
	X	**Y**			
1	**2**	**3**	**4**	**5**	**6**
608	291303.48	2238048.75	Метод спутниковых геодезических измерений (определений)	0.10	-
609	291314.01	2238041.75	Метод спутниковых геодезических измерений (определений)	0.10	-
610	291316.22	2238045.08	Метод спутниковых геодезических измерений (определений)	0.10	-
611	291305.70	2238052.07	Метод спутниковых геодезических измерений (определений)	0.10	-
612	291312.42	2238062.18	Метод спутниковых геодезических измерений (определений)	0.10	-
613	291323.48	2238054.82	Метод спутниковых геодезических измерений (определений)	0.10	-
614	291325.69	2238058.15	Метод спутниковых геодезических измерений (определений)	0.10	-
615	291314.63	2238065.50	Метод спутниковых геодезических измерений (определений)	0.10	-
616	291320.96	2238075.01	Метод спутниковых геодезических измерений (определений)	0.10	-
617	291331.64	2238067.91	Метод спутниковых геодезических измерений (определений)	0.10	-
618	291333.85	2238071.24	Метод спутниковых геодезических измерений (определений)	0.10	-
619	291323.17	2238078.34	Метод спутниковых геодезических измерений (определений)	0.10	-
620	291350.53	2238119.47	Метод спутниковых геодезических измерений (определений)	0.10	-

2. Сведения о характерных точках границ объекта					
Обозначение характерных точек границ	**Координаты, м**		**Метод определения координат характерной точки**	**Средняя квадратическая погрешность положения характерной точки (Mt), м**	**Описание обозначения точки на местности (при наличии)**
	X	**Y**			
1	**2**	**3**	**4**	**5**	**6**
621	291357.03	2238115.42	Метод спутниковых геодезических измерений (определений)	0.10	-
622	291363.81	2238110.88	Метод спутниковых геодезических измерений (определений)	0.10	-
623	291356.63	2238100.79	Метод спутниковых геодезических измерений (определений)	0.10	-
624	291359.89	2238098.47	Метод спутниковых геодезических измерений (определений)	0.10	-
625	291367.13	2238108.64	Метод спутниковых геодезических измерений (определений)	0.10	-
626	291377.90	2238101.55	Метод спутниковых геодезических измерений (определений)	0.10	-
627	291370.37	2238091.08	Метод спутниковых геодезических измерений (определений)	0.10	-
628	291373.62	2238088.75	Метод спутниковых геодезических измерений (определений)	0.10	-
629	291381.24	2238099.35	Метод спутниковых геодезических измерений (определений)	0.10	-
630	291394.33	2238090.64	Метод спутниковых геодезических измерений (определений)	0.10	-
631	291387.31	2238080.01	Метод спутниковых геодезических измерений (определений)	0.10	-
632	291390.65	2238077.81	Метод спутниковых геодезических измерений (определений)	0.10	-
633	291397.67	2238088.44	Метод спутниковых геодезических измерений (определений)	0.10	-

2. Сведения о характерных точках границ объекта					
Обозначение характерных точек границ	**Координаты, м**		**Метод определения координат характерной точки**	**Средняя квадратическая погрешность положения характерной точки (Mt), м**	**Описание обозначения точки на местности (при наличии)**
	X	**Y**			
1	**2**	**3**	**4**	**5**	**6**
634	291408.58	2238081.30	Метод спутниковых геодезических измерений (определений)	0.10	-
635	291401.57	2238070.41	Метод спутниковых геодезических измерений (определений)	0.10	-
636	291404.93	2238068.25	Метод спутниковых геодезических измерений (определений)	0.10	-
637	291411.93	2238079.12	Метод спутниковых геодезических измерений (определений)	0.10	-
638	291435.66	2238063.65	Метод спутниковых геодезических измерений (определений)	0.10	-
639	291428.74	2238052.96	Метод спутниковых геодезических измерений (определений)	0.10	-
640	291432.10	2238050.78	Метод спутниковых геодезических измерений (определений)	0.10	-
641	291439.02	2238061.46	Метод спутниковых геодезических измерений (определений)	0.10	-
642	291452.29	2238052.81	Метод спутниковых геодезических измерений (определений)	0.10	-
643	291479.43	2238034.01	Метод спутниковых геодезических измерений (определений)	0.10	-
644	291472.76	2238023.73	Метод спутниковых геодезических измерений (определений)	0.10	-
645	291476.12	2238021.55	Метод спутниковых геодезических измерений (определений)	0.10	-
646	291482.70	2238031.69	Метод спутниковых геодезических измерений (определений)	0.10	-

2. Сведения о характерных точках границ объекта					
Обозначение характерных точек границ	**Координаты, м**		**Метод определения координат характерной точки**	**Средняя квадратическая погрешность положения характерной точки (Mt), м**	**Описание обозначения точки на местности (при наличии)**
	X	**Y**			
1	**2**	**3**	**4**	**5**	**6**
647	291501.53	2238018.56	Метод спутниковых геодезических измерений (определений)	0.10	-
648	291494.37	2238007.32	Метод спутниковых геодезических измерений (определений)	0.10	-
649	291497.74	2238005.17	Метод спутниковых геодезических измерений (определений)	0.10	-
650	291504.81	2238016.27	Метод спутниковых геодезических измерений (определений)	0.10	-
651	291517.39	2238007.64	Метод спутниковых геодезических измерений (определений)	0.10	-
652	291532.17	2237998.00	Метод спутниковых геодезических измерений (определений)	0.10	-
653	291525.65	2237988.15	Метод спутниковых геодезических измерений (определений)	0.10	-
654	291528.98	2237985.94	Метод спутниковых геодезических измерений (определений)	0.10	-
655	291535.52	2237995.81	Метод спутниковых геодезических измерений (определений)	0.10	-
656	291536.36	2237995.26	Метод спутниковых геодезических измерений (определений)	0.10	-
657	291538.56	2237998.60	Метод спутниковых геодезических измерений (определений)	0.10	-
658	291537.83	2237999.08	Метод спутниковых геодезических измерений (определений)	0.10	-
659	291544.23	2238008.87	Метод спутниковых геодезических измерений (определений)	0.10	-

2. Сведения о характерных точках границ объекта					
Обозначение характерных точек границ	**Координаты, м**		**Метод определения координат характерной точки**	**Средняя квадратическая погрешность положения характерной точки (Mt), м**	**Описание обозначения точки на местности (при наличии)**
	X	**Y**			
1	**2**	**3**	**4**	**5**	**6**
660	291540.87	2238011.05	Метод спутниковых геодезических измерений (определений)	0.10	-
661	291534.49	2238001.28	Метод спутниковых геодезических измерений (определений)	0.10	-
662	291519.66	2238010.93	Метод спутниковых геодезических измерений (определений)	0.10	-
663	291526.13	2238020.30	Метод спутниковых геодезических измерений (определений)	0.10	-
664	291522.84	2238022.57	Метод спутниковых геодезических измерений (определений)	0.10	-
665	291516.31	2238013.11	Метод спутниковых геодезических измерений (определений)	0.10	-
666	291500.53	2238024.13	Метод спутниковых геодезических измерений (определений)	0.10	-
667	291506.51	2238033.24	Метод спутниковых геодезических измерений (определений)	0.10	-
668	291503.17	2238035.44	Метод спутниковых геодезических измерений (определений)	0.10	-
669	291497.25	2238026.43	Метод спутниковых геодезических измерений (определений)	0.10	-
670	291486.79	2238033.72	Метод спутниковых геодезических измерений (определений)	0.10	-
671	291492.47	2238042.66	Метод спутниковых геодезических измерений (определений)	0.10	-
672	291489.08	2238044.77	Метод спутниковых геодезических измерений (определений)	0.10	-

2. Сведения о характерных точках границ объекта					
Обозначение характерных точек границ	**Координаты, м**		**Метод определения координат характерной точки**	**Средняя квадратическая погрешность положения характерной точки (Mt), м**	**Описание обозначения точки на местности (при наличии)**
	X	**Y**			
1	**2**	**3**	**4**	**5**	**6**
673	291483.52	2238036.04	Метод спутниковых геодезических измерений (определений)	0.10	-
674	291483.32	2238036.19	Метод спутниковых геодезических измерений (определений)	0.10	-
675	291464.22	2238049.41	Метод спутниковых геодезических измерений (определений)	0.10	-
676	291470.17	2238058.17	Метод спутниковых геодезических измерений (определений)	0.10	-
677	291466.86	2238060.42	Метод спутниковых геодезических измерений (определений)	0.10	-
678	291460.93	2238051.69	Метод спутниковых геодезических измерений (определений)	0.10	-
679	291454.50	2238056.15	Метод спутниковых геодезических измерений (определений)	0.10	-
680	291443.30	2238063.46	Метод спутниковых геодезических измерений (определений)	0.10	-
681	291448.49	2238071.42	Метод спутниковых геодезических измерений (определений)	0.10	-
682	291445.14	2238073.61	Метод спутниковых геодезических измерений (определений)	0.10	-
683	291439.95	2238065.64	Метод спутниковых геодезических измерений (определений)	0.10	-
684	291418.15	2238079.84	Метод спутниковых геодезических измерений (определений)	0.10	-
685	291423.76	2238088.45	Метод спутниковых геодезических измерений (определений)	0.10	-

2. Сведения о характерных точках границ объекта					
Обозначение характерных точек границ	**Координаты, м**		**Метод определения координат характерной точки**	**Средняя квадратическая погрешность положения характерной точки (Mt), м**	**Описание обозначения точки на местности (при наличии)**
	X	**Y**			
1	**2**	**3**	**4**	**5**	**6**
686	291420.41	2238090.64	Метод спутниковых геодезических измерений (определений)	0.10	-
687	291414.79	2238082.03	Метод спутниковых геодезических измерений (определений)	0.10	-
688	291409.74	2238085.33	Метод спутниковых геодезических измерений (определений)	0.10	-
689	291415.21	2238093.72	Метод спутниковых геодезических измерений (определений)	0.10	-
690	291411.86	2238095.91	Метод спутниковых геодезических измерений (определений)	0.10	-
691	291406.39	2238087.51	Метод спутниковых геодезических измерений (определений)	0.10	-
692	291392.87	2238096.40	Метод спутниковых геодезических измерений (определений)	0.10	-
693	291398.98	2238105.35	Метод спутниковых геодезических измерений (определений)	0.10	-
694	291395.68	2238107.61	Метод спутниковых геодезических измерений (определений)	0.10	-
695	291389.53	2238098.61	Метод спутниковых геодезических измерений (определений)	0.10	-
696	291371.16	2238110.76	Метод спутниковых геодезических измерений (определений)	0.10	-
697	291376.89	2238119.63	Метод спутниковых геодезических измерений (определений)	0.10	-
698	291373.53	2238121.81	Метод спутниковых геодезических измерений (определений)	0.10	-

2. Сведения о характерных точках границ объекта					
Обозначение характерных точек границ	**Координаты, м**		**Метод определения координат характерной точки**	**Средняя квадратическая погрешность положения характерной точки (Mt), м**	**Описание обозначения точки на местности (при наличии)**
	X	**Y**			
1	**2**	**3**	**4**	**5**	**6**
699	291367.83	2238112.99	Метод спутниковых геодезических измерений (определений)	0.10	-
700	291359.18	2238118.80	Метод спутниковых геодезических измерений (определений)	0.10	-
701	291352.75	2238122.81	Метод спутниковых геодезических измерений (определений)	0.10	-
702	291359.09	2238132.35	Метод спутниковых геодезических измерений (определений)	0.10	-
703	291369.61	2238126.33	Метод спутниковых геодезических измерений (определений)	0.10	-
704	291371.60	2238129.80	Метод спутниковых геодезических измерений (определений)	0.10	-
705	291361.32	2238135.69	Метод спутниковых геодезических измерений (определений)	0.10	-
706	291371.75	2238151.36	Метод спутниковых геодезических измерений (определений)	0.10	-
707	291381.74	2238144.72	Метод спутниковых геодезических измерений (определений)	0.10	-
708	291383.95	2238148.05	Метод спутниковых геодезических измерений (определений)	0.10	-
709	291373.95	2238154.70	Метод спутниковых геодезических измерений (определений)	0.10	-
710	291392.89	2238183.17	Метод спутниковых геодезических измерений (определений)	0.10	-
711	291405.63	2238173.54	Метод спутниковых геодезических измерений (определений)	0.10	-

2. Сведения о характерных точках границ объекта					
Обозначение характерных точек границ	**Координаты, м**		**Метод определения координат характерной точки**	**Средняя квадратическая погрешность положения характерной точки (Mt), м**	**Описание обозначения точки на местности (при наличии)**
	X	**Y**			
1	**2**	**3**	**4**	**5**	**6**
712	291399.68	2238164.14	Метод спутниковых геодезических измерений (определений)	0.10	-
713	291403.06	2238162.00	Метод спутниковых геодезических измерений (определений)	0.10	-
714	291408.83	2238171.13	Метод спутниковых геодезических измерений (определений)	0.10	-
715	291429.61	2238155.64	Метод спутниковых геодезических измерений (определений)	0.10	-
716	291424.22	2238148.02	Метод спутниковых геодезических измерений (определений)	0.10	-
717	291427.49	2238145.71	Метод спутниковых геодезических измерений (определений)	0.10	-
718	291432.89	2238153.35	Метод спутниковых геодезических измерений (определений)	0.10	-
719	291442.55	2238146.61	Метод спутниковых геодезических измерений (определений)	0.10	-
720	291437.62	2238139.08	Метод спутниковых геодезических измерений (определений)	0.10	-
721	291440.97	2238136.89	Метод спутниковых геодезических измерений (определений)	0.10	-
722	291445.84	2238144.33	Метод спутниковых геодезических измерений (определений)	0.10	-
723	291458.38	2238136.16	Метод спутниковых геодезических измерений (определений)	0.10	-
724	291453.54	2238129.05	Метод спутниковых геодезических измерений (определений)	0.10	-

2. Сведения о характерных точках границ объекта					
Обозначение характерных точек границ	**Координаты, м**		**Метод определения координат характерной точки**	**Средняя квадратическая погрешность положения характерной точки (Mt), м**	**Описание обозначения точки на местности (при наличии)**
	X	**Y**			
1	**2**	**3**	**4**	**5**	**6**
725	291456.85	2238126.80	Метод спутниковых геодезических измерений (определений)	0.10	-
726	291461.76	2238134.02	Метод спутниковых геодезических измерений (определений)	0.10	-
727	291471.11	2238128.00	Метод спутниковых геодезических измерений (определений)	0.10	-
728	291465.98	2238120.50	Метод спутниковых геодезических измерений (определений)	0.10	-
729	291469.28	2238118.24	Метод спутниковых геодезических измерений (определений)	0.10	-
730	291474.40	2238125.72	Метод спутниковых геодезических измерений (определений)	0.10	-
731	291492.85	2238113.16	Метод спутниковых геодезических измерений (определений)	0.10	-
732	291484.75	2238101.11	Метод спутниковых геодезических измерений (определений)	0.10	-
733	291476.09	2238088.26	Метод спутниковых геодезических измерений (определений)	0.10	-
734	291474.73	2238086.90	Метод спутниковых геодезических измерений (определений)	0.10	-
735	291474.79	2238086.42	Метод спутниковых геодезических измерений (определений)	0.10	-
736	291476.22	2238085.41	Метод спутниковых геодезических измерений (определений)	0.10	-
737	291477.57	2238084.06	Метод спутниковых геодезических измерений (определений)	0.10	-

2. Сведения о характерных точках границ объекта					
Обозначение характерных точек границ	**Координаты, м**		**Метод определения координат характерной точки**	**Средняя квадратическая погрешность положения характерной точки (Mt), м**	**Описание обозначения точки на местности (при наличии)**
	X	**Y**			
1	**2**	**3**	**4**	**5**	**6**
738	291478.21	2238083.98	Метод спутниковых геодезических измерений (определений)	0.10	-
739	291481.74	2238089.33	Метод спутниковых геодезических измерений (определений)	0.10	-
740	291496.16	2238110.92	Метод спутниковых геодезических измерений (определений)	0.10	-
741	291502.19	2238106.81	Метод спутниковых геодезических измерений (определений)	0.10	-
742	291518.91	2238096.74	Метод спутниковых геодезических измерений (определений)	0.10	-
743	291513.96	2238090.27	Метод спутниковых геодезических измерений (определений)	0.10	-
744	291517.13	2238087.84	Метод спутниковых геодезических измерений (определений)	0.10	-
745	291522.30	2238094.59	Метод спутниковых геодезических измерений (определений)	0.10	-
746	291536.40	2238085.67	Метод спутниковых геодезических измерений (определений)	0.10	-
747	291531.18	2238077.62	Метод спутниковых геодезических измерений (определений)	0.10	-
748	291534.54	2238075.44	Метод спутниковых геодезических измерений (определений)	0.10	-
749	291539.79	2238083.54	Метод спутниковых геодезических измерений (определений)	0.10	-
750	291544.07	2238080.85	Метод спутниковых геодезических измерений (определений)	0.10	-

2. Сведения о характерных точках границ объекта					
Обозначение характерных точек границ	**Координаты, м**		**Метод определения координат характерной точки**	**Средняя квадратическая погрешность положения характерной точки (Mt), м**	**Описание обозначения точки на местности (при наличии)**
	X	**Y**			
1	**2**	**3**	**4**	**5**	**6**
751	291547.30	2238078.52	Метод спутниковых геодезических измерений (определений)	0.10	-
752	291541.01	2238068.33	Метод спутниковых геодезических измерений (определений)	0.10	-
753	291544.41	2238066.23	Метод спутниковых геодезических измерений (определений)	0.10	-
754	291550.59	2238076.24	Метод спутниковых геодезических измерений (определений)	0.10	-
755	291567.71	2238073.62	Метод спутниковых геодезических измерений (определений)	0.10	-
756	291568.27	2238077.58	Метод спутниковых геодезических измерений (определений)	0.10	-
757	291558.10	2238079.04	Метод спутниковых геодезических измерений (определений)	0.10	-
758	291565.53	2238123.08	Метод спутниковых геодезических измерений (определений)	0.10	-
759	291574.95	2238121.65	Метод спутниковых геодезических измерений (определений)	0.10	-
760	291575.55	2238125.61	Метод спутниковых геодезических измерений (определений)	0.10	-
761	291566.20	2238127.03	Метод спутниковых геодезических измерений (определений)	0.10	-
762	291569.43	2238146.07	Метод спутниковых геодезических измерений (определений)	0.10	-
763	291565.48	2238146.74	Метод спутниковых геодезических измерений (определений)	0.10	-

2. Сведения о характерных точках границ объекта					
Обозначение характерных точек границ	**Координаты, м**		**Метод определения координат характерной точки**	**Средняя квадратическая погрешность положения характерной точки (Mt), м**	**Описание обозначения точки на местности (при наличии)**
	X	**Y**			
1	**2**	**3**	**4**	**5**	**6**
764	291554.15	2238079.67	Метод спутниковых геодезических измерений (определений)	0.10	-
765	291552.24	2238080.01	Метод спутниковых геодезических измерений (определений)	0.10	-
766	291546.26	2238084.20	Метод спутниковых геодезических измерений (определений)	0.10	-
767	291522.98	2238098.88	Метод спутниковых геодезических измерений (определений)	0.10	-
768	291521.45	2238100.06	Метод спутниковых геодезических измерений (определений)	0.10	-
769	291505.37	2238109.56	Метод спутниковых геодезических измерений (определений)	0.10	-
770	291511.65	2238120.41	Метод спутниковых геодезических измерений (определений)	0.10	-
771	291508.19	2238122.41	Метод спутниковых геодезических измерений (определений)	0.10	-
772	291502.03	2238111.76	Метод спутниковых геодезических измерений (определений)	0.10	-
773	291495.79	2238116.00	Метод спутниковых геодезических измерений (определений)	0.10	-
774	291497.53	2238118.84	Метод спутниковых геодезических измерений (определений)	0.10	-
775	291498.40	2238125.41	Метод спутниковых геодезических измерений (определений)	0.10	-
776	291518.41	2238155.75	Метод спутниковых геодезических измерений (определений)	0.10	-

2. Сведения о характерных точках границ объекта					
Обозначение характерных точек границ	**Координаты, м**		**Метод определения координат характерной точки**	**Средняя квадратическая погрешность положения характерной точки (Mt), м**	**Описание обозначения точки на местности (при наличии)**
	X	**Y**			
1	**2**	**3**	**4**	**5**	**6**
777	291523.74	2238152.12	Метод спутниковых геодезических измерений (определений)	0.10	-
778	291525.99	2238155.43	Метод спутниковых геодезических измерений (определений)	0.10	-
779	291517.31	2238161.33	Метод спутниковых геодезических измерений (определений)	0.10	-
780	291494.56	2238126.85	Метод спутниковых геодезических измерений (определений)	0.10	-
781	291493.68	2238120.21	Метод спутниковых геодезических измерений (определений)	0.10	-
782	291492.48	2238118.25	Метод спутниковых геодезических измерений (определений)	0.10	-
783	291474.07	2238130.83	Метод спутниковых геодезических измерений (определений)	0.10	-
784	291479.41	2238138.54	Метод спутниковых геодезических измерений (определений)	0.10	-
785	291476.13	2238140.82	Метод спутниковых геодезических измерений (определений)	0.10	-
786	291470.78	2238133.10	Метод спутниковых геодезических измерений (определений)	0.10	-
787	291460.63	2238139.47	Метод спутниковых геодезических измерений (определений)	0.10	-
788	291446.34	2238148.84	Метод спутниковых геодезических измерений (определений)	0.10	-
789	291429.80	2238160.38	Метод спутниковых геодезических измерений (определений)	0.10	-

2. Сведения о характерных точках границ объекта					
Обозначение характерных точек границ	**Координаты, м**		**Метод определения координат характерной точки**	**Средняя квадратическая погрешность положения характерной точки (Mt), м**	**Описание обозначения точки на местности (при наличии)**
	X	**Y**			
1	**2**	**3**	**4**	**5**	**6**
790	291387.86	2238191.97	Метод спутниковых геодезических измерений (определений)	0.10	-
791	291359.06	2238210.00	Метод спутниковых геодезических измерений (определений)	0.10	-
792	291343.47	2238220.06	Метод спутниковых геодезических измерений (определений)	0.10	-
793	291319.73	2238236.46	Метод спутниковых геодезических измерений (определений)	0.10	-
794	291301.45	2238249.31	Метод спутниковых геодезических измерений (определений)	0.10	-
795	291286.51	2238259.44	Метод спутниковых геодезических измерений (определений)	0.10	-
796	291269.96	2238269.11	Метод спутниковых геодезических измерений (определений)	0.10	-
797	291264.91	2238271.94	Метод спутниковых геодезических измерений (определений)	0.10	-
798	291262.96	2238268.45	Метод спутниковых геодезических измерений (определений)	0.10	-
799	291267.91	2238265.67	Метод спутниковых геодезических измерений (определений)	0.10	-
800	291261.03	2238254.16	Метод спутниковых геодезических измерений (определений)	0.10	-
801	291264.46	2238252.11	Метод спутниковых геодезических измерений (определений)	0.10	-
802	291271.38	2238263.70	Метод спутниковых геодезических измерений (определений)	0.10	-

2. Сведения о характерных точках границ объекта					
Обозначение характерных точек границ	**Координаты, м**		**Метод определения координат характерной точки**	**Средняя квадратическая погрешность положения характерной точки (Mt), м**	**Описание обозначения точки на местности (при наличии)**
	X	**Y**			
1	**2**	**3**	**4**	**5**	**6**
803	291284.32	2238256.09	Метод спутниковых геодезических измерений (определений)	0.10	-
804	291286.51	2238254.60	Метод спутниковых геодезических измерений (определений)	0.10	-
805	291278.50	2238242.80	Метод спутниковых геодезических измерений (определений)	0.10	-
806	291281.81	2238240.55	Метод спутниковых геодезических измерений (определений)	0.10	-
807	291289.82	2238252.36	Метод спутниковых геодезических измерений (определений)	0.10	-
808	291300.82	2238244.86	Метод спутниковых геодезических измерений (определений)	0.10	-
809	291292.76	2238233.47	Метод спутниковых геодезических измерений (определений)	0.10	-
810	291296.03	2238231.16	Метод спутниковых геодезических измерений (определений)	0.10	-
811	291304.09	2238242.54	Метод спутниковых геодезических измерений (определений)	0.10	-
812	291317.47	2238233.16	Метод спутниковых геодезических измерений (определений)	0.10	-
813	291309.83	2238222.03	Метод спутниковых геодезических измерений (определений)	0.10	-
814	291313.13	2238219.77	Метод спутниковых геодезических измерений (определений)	0.10	-
815	291320.78	2238230.92	Метод спутниковых геодезических измерений (определений)	0.10	-

2. Сведения о характерных точках границ объекта					
Обозначение характерных точек границ	**Координаты, м**		**Метод определения координат характерной точки**	**Средняя квадратическая погрешность положения характерной точки (Mt), м**	**Описание обозначения точки на местности (при наличии)**
	X	**Y**			
1	**2**	**3**	**4**	**5**	**6**
816	291328.38	2238225.72	Метод спутниковых геодезических измерений (определений)	0.10	-
817	291320.80	2238214.68	Метод спутниковых геодезических измерений (определений)	0.10	-
818	291324.10	2238212.42	Метод спутниковых геодезических измерений (определений)	0.10	-
819	291331.66	2238223.43	Метод спутниковых геодезических измерений (определений)	0.10	-
820	291339.62	2238217.87	Метод спутниковых геодезических измерений (определений)	0.10	-
821	291332.87	2238207.12	Метод спутниковых геодезических измерений (определений)	0.10	-
822	291336.26	2238204.99	Метод спутниковых геодезических измерений (определений)	0.10	-
823	291342.93	2238215.62	Метод спутниковых геодезических измерений (определений)	0.10	-
824	291360.02	2238204.68	Метод спутниковых геодезических измерений (определений)	0.10	-
825	291353.15	2238194.39	Метод спутниковых геодезических измерений (определений)	0.10	-
826	291356.47	2238192.17	Метод спутниковых геодезических измерений (определений)	0.10	-
827	291363.40	2238202.56	Метод спутниковых геодезических измерений (определений)	0.10	-
828	291378.39	2238193.18	Метод спутниковых геодезических измерений (определений)	0.10	-

2. Сведения о характерных точках границ объекта					
Обозначение характерных точек границ	**Координаты, м**		**Метод определения координат характерной точки**	**Средняя квадратическая погрешность положения характерной точки (Mt), м**	**Описание обозначения точки на местности (при наличии)**
	X	**Y**			
1	**2**	**3**	**4**	**5**	**6**
829	291371.66	2238182.79	Метод спутниковых геодезических измерений (определений)	0.10	-
830	291375.02	2238180.61	Метод спутниковых геодезических измерений (определений)	0.10	-
831	291381.79	2238191.05	Метод спутниковых геодезических измерений (определений)	0.10	-
832	291385.63	2238188.65	Метод спутниковых геодезических измерений (определений)	0.10	-
833	291389.69	2238185.58	Метод спутниковых геодезических измерений (определений)	0.10	-
834	291370.00	2238155.98	Метод спутниковых геодезических измерений (определений)	0.10	-
835	291365.17	2238159.19	Метод спутниковых геодезических измерений (определений)	0.10	-
836	291362.95	2238155.87	Метод спутниковых геодезических измерений (определений)	0.10	-
837	291367.79	2238152.64	Метод спутниковых геодезических измерений (определений)	0.10	-
838	291349.35	2238124.93	Метод спутниковых геодезических измерений (определений)	0.10	-
839	291342.39	2238129.27	Метод спутниковых геодезических измерений (определений)	0.10	-
840	291348.21	2238137.62	Метод спутниковых геодезических измерений (определений)	0.10	-
841	291344.93	2238139.90	Метод спутниковых геодезических измерений (определений)	0.10	-

2. Сведения о характерных точках границ объекта					
Обозначение характерных точек границ	**Координаты, м**		**Метод определения координат характерной точки**	**Средняя квадратическая погрешность положения характерной точки (Mt), м**	**Описание обозначения точки на местности (при наличии)**
	X	**Y**			
1	**2**	**3**	**4**	**5**	**6**
842	291338.98	2238131.36	Метод спутниковых геодезических измерений (определений)	0.10	-
843	291322.32	2238141.52	Метод спутниковых геодезических измерений (определений)	0.10	-
844	291328.40	2238150.69	Метод спутниковых геодезических измерений (определений)	0.10	-
845	291325.07	2238152.90	Метод спутниковых геодезических измерений (определений)	0.10	-
846	291318.93	2238143.63	Метод спутниковых геодезических измерений (определений)	0.10	-
847	291303.29	2238154.07	Метод спутниковых геодезических измерений (определений)	0.10	-
848	291308.85	2238162.40	Метод спутниковых геодезических измерений (определений)	0.10	-
849	291305.53	2238164.62	Метод спутниковых геодезических измерений (определений)	0.10	-
850	291299.97	2238156.30	Метод спутниковых геодезических измерений (определений)	0.10	-
851	291292.98	2238160.95	Метод спутниковых геодезических измерений (определений)	0.10	-
852	291299.16	2238170.27	Метод спутниковых геодезических измерений (определений)	0.10	-
853	291295.83	2238172.48	Метод спутниковых геодезических измерений (определений)	0.10	-
854	291289.65	2238163.16	Метод спутниковых геодезических измерений (определений)	0.10	-

2. Сведения о характерных точках границ объекта					
Обозначение характерных точек границ	**Координаты, м**		**Метод определения координат характерной точки**	**Средняя квадратическая погрешность положения характерной точки (Mt), м**	**Описание обозначения точки на местности (при наличии)**
	X	**Y**			
1	**2**	**3**	**4**	**5**	**6**
855	291274.87	2238172.95	Метод спутниковых геодезических измерений (определений)	0.10	-
856	291280.67	2238181.81	Метод спутниковых геодезических измерений (определений)	0.10	-
857	291277.32	2238184.00	Метод спутниковых геодезических измерений (определений)	0.10	-
858	291271.53	2238175.17	Метод спутниковых геодезических измерений (определений)	0.10	-
859	291263.74	2238180.33	Метод спутниковых геодезических измерений (определений)	0.10	-
860	291269.73	2238189.64	Метод спутниковых геодезических измерений (определений)	0.10	-
861	291266.37	2238191.80	Метод спутниковых геодезических измерений (определений)	0.10	-
862	291260.41	2238182.54	Метод спутниковых геодезических измерений (определений)	0.10	-
863	291248.88	2238190.26	Метод спутниковых геодезических измерений (определений)	0.10	-
864	291254.40	2238198.66	Метод спутниковых геодезических измерений (определений)	0.10	-
865	291251.06	2238200.86	Метод спутниковых геодезических измерений (определений)	0.10	-
866	291245.55	2238192.48	Метод спутниковых геодезических измерений (определений)	0.10	-
867	291236.67	2238198.45	Метод спутниковых геодезических измерений (определений)	0.10	-

2. Сведения о характерных точках границ объекта					
Обозначение характерных точек границ	**Координаты, м**		**Метод определения координат характерной точки**	**Средняя квадратическая погрешность положения характерной точки (Mt), м**	**Описание обозначения точки на местности (при наличии)**
	X	**Y**			
1	**2**	**3**	**4**	**5**	**6**
868	291242.54	2238207.58	Метод спутниковых геодезических измерений (определений)	0.10	-
869	291239.18	2238209.74	Метод спутниковых геодезических измерений (определений)	0.10	-
870	291233.35	2238200.67	Метод спутниковых геодезических измерений (определений)	0.10	-
871	291196.88	2238225.02	Метод спутниковых геодезических измерений (определений)	0.10	-
872	291199.95	2238229.79	Метод спутниковых геодезических измерений (определений)	0.10	-
873	291207.31	2238225.45	Метод спутниковых геодезических измерений (определений)	0.10	-
874	291209.34	2238228.90	Метод спутниковых геодезических измерений (определений)	0.10	-
875	291202.11	2238233.16	Метод спутниковых геодезических измерений (определений)	0.10	-
876	291214.41	2238252.27	Метод спутниковых геодезических измерений (определений)	0.10	-
877	291221.56	2238247.40	Метод спутниковых геодезических измерений (определений)	0.10	-
878	291223.81	2238250.71	Метод спутниковых геодезических измерений (определений)	0.10	-
879	291216.57	2238255.64	Метод спутниковых геодезических измерений (определений)	0.10	-
880	291223.56	2238266.49	Метод спутниковых геодезических измерений (определений)	0.10	-

2. Сведения о характерных точках границ объекта					
Обозначение характерных точек границ	**Координаты, м**		**Метод определения координат характерной точки**	**Средняя квадратическая погрешность положения характерной точки (Mt), м**	**Описание обозначения точки на местности (при наличии)**
	X	**Y**			
1	**2**	**3**	**4**	**5**	**6**
881	291230.87	2238261.46	Метод спутниковых геодезических измерений (определений)	0.10	-
882	291233.14	2238264.75	Метод спутниковых геодезических измерений (определений)	0.10	-
883	291225.71	2238269.88	Метод спутниковых геодезических измерений (определений)	0.10	-
884	291226.29	2238270.79	Метод спутниковых геодезических измерений (определений)	0.10	-
885	291223.31	2238272.68	Метод спутниковых геодезических измерений (определений)	0.10	-
886	291224.23	2238274.06	Метод спутниковых геодезических измерений (определений)	0.10	-
887	291220.90	2238276.27	Метод спутниковых геодезических измерений (определений)	0.10	-
888	291220.35	2238275.44	Метод спутниковых геодезических измерений (определений)	0.10	-
889	291210.82	2238281.79	Метод спутниковых геодезических измерений (определений)	0.10	-
890	291208.61	2238278.46	Метод спутниковых геодезических измерений (определений)	0.10	-
891	291218.18	2238272.09	Метод спутниковых геодезических измерений (определений)	0.10	-
892	291211.06	2238261.61	Метод спутниковых геодезических измерений (определений)	0.10	-
893	291201.21	2238268.18	Метод спутниковых геодезических измерений (определений)	0.10	-

2. Сведения о характерных точках границ объекта					
Обозначение характерных точек границ	**Координаты, м**		**Метод определения координат характерной точки**	**Средняя квадратическая погрешность положения характерной точки (Mt), м**	**Описание обозначения точки на местности (при наличии)**
	X	**Y**			
1	**2**	**3**	**4**	**5**	**6**
894	291198.99	2238264.86	Метод спутниковых геодезических измерений (определений)	0.10	-
895	291208.82	2238258.30	Метод спутниковых геодезических измерений (определений)	0.10	-
896	291194.94	2238237.71	Метод спутниковых геодезических измерений (определений)	0.10	-
897	291186.12	2238243.29	Метод спутниковых геодезических измерений (определений)	0.10	-
898	291183.98	2238239.91	Метод спутниковых геодезических измерений (определений)	0.10	-
899	291192.70	2238234.40	Метод спутниковых геодезических измерений (определений)	0.10	-
900	291189.62	2238229.82	Метод спутниковых геодезических измерений (определений)	0.10	-
901	291188.14	2238230.79	Метод спутниковых геодезических измерений (определений)	0.10	-
902	291177.09	2238214.60	Метод спутниковых геодезических измерений (определений)	0.10	-
903	291170.61	2238219.10	Метод спутниковых геодезических измерений (определений)	0.10	-
904	291168.33	2238215.82	Метод спутниковых геодезических измерений (определений)	0.10	-
905	291174.87	2238211.27	Метод спутниковых геодезических измерений (определений)	0.10	-
906	291169.29	2238202.69	Метод спутниковых геодезических измерений (определений)	0.10	-

2. Сведения о характерных точках границ объекта					
Обозначение характерных точек границ	**Координаты, м**		**Метод определения координат характерной точки**	**Средняя квадратическая погрешность положения характерной точки (Mt), м**	**Описание обозначения точки на местности (при наличии)**
	X	**Y**			
1	**2**	**3**	**4**	**5**	**6**
907	291162.15	2238207.39	Метод спутниковых геодезических измерений (определений)	0.10	-
908	291159.95	2238204.05	Метод спутниковых геодезических измерений (определений)	0.10	-
909	291167.09	2238199.35	Метод спутниковых геодезических измерений (определений)	0.10	-
910	291157.82	2238185.34	Метод спутниковых геодезических измерений (определений)	0.10	-
911	291151.13	2238189.58	Метод спутниковых геодезических измерений (определений)	0.10	-
912	291148.99	2238186.20	Метод спутниковых геодезических измерений (определений)	0.10	-
913	291155.62	2238182.00	Метод спутниковых геодезических измерений (определений)	0.10	-
914	291147.13	2238169.16	Метод спутниковых геодезических измерений (определений)	0.10	-
915	291140.03	2238173.81	Метод спутниковых геодезических измерений (определений)	0.10	-
916	291134.19	2238177.49	Метод спутниковых геодезических измерений (определений)	0.10	-
917	291130.70	2238172.40	Метод спутниковых геодезических измерений (определений)	0.10	-
918	291134.00	2238170.14	Метод спутниковых геодезических измерений (определений)	0.10	-
919	291135.31	2238172.05	Метод спутниковых геодезических измерений (определений)	0.10	-

2. Сведения о характерных точках границ объекта					
Обозначение характерных точек границ	**Координаты, м**		**Метод определения координат характерной точки**	**Средняя квадратическая погрешность положения характерной точки (Mt), м**	**Описание обозначения точки на местности (при наличии)**
	X	**Y**			
1	**2**	**3**	**4**	**5**	**6**
920	291144.93	2238165.83	Метод спутниковых геодезических измерений (определений)	0.10	-
921	291142.26	2238161.78	Метод спутниковых геодезических измерений (определений)	0.10	-
922	291135.20	2238166.60	Метод спутниковых геодезических измерений (определений)	0.10	-
923	291132.94	2238163.30	Метод спутниковых геодезических измерений (определений)	0.10	-
924	291140.08	2238158.42	Метод спутниковых геодезических измерений (определений)	0.10	-
925	291125.78	2238135.87	Метод спутниковых геодезических измерений (определений)	0.10	-
926	291113.61	2238117.39	Метод спутниковых геодезических измерений (определений)	0.10	-
927	291116.95	2238115.19	Метод спутниковых геодезических измерений (определений)	0.10	-
928	291129.15	2238133.71	Метод спутниковых геодезических измерений (определений)	0.10	-
929	291151.11	2238167.92	Метод спутниковых геодезических измерений (определений)	0.10	-
930	291160.90	2238161.40	Метод спутниковых геодезических измерений (определений)	0.10	-
931	291160.09	2238160.09	Метод спутниковых геодезических измерений (определений)	0.10	-
932	291163.48	2238157.98	Метод спутниковых геодезических измерений (определений)	0.10	-

2. Сведения о характерных точках границ объекта					
Обозначение характерных точек границ	**Координаты, м**		**Метод определения координат характерной точки**	**Средняя квадратическая погрешность положения характерной точки (Mt), м**	**Описание обозначения точки на местности (при наличии)**
	X	**Y**			
1	**2**	**3**	**4**	**5**	**6**
933	291166.35	2238162.59	Метод спутниковых геодезических измерений (определений)	0.10	-
934	291153.32	2238171.25	Метод спутниковых геодезических измерений (определений)	0.10	-
935	291159.65	2238180.80	Метод спутниковых геодезических измерений (определений)	0.10	-
936	291172.36	2238172.53	Метод спутниковых геодезических измерений (определений)	0.10	-
937	291174.54	2238175.89	Метод спутниковых геодезических измерений (определений)	0.10	-
938	291161.84	2238184.15	Метод спутниковых геодезических измерений (определений)	0.10	-
939	291189.22	2238225.28	Метод спутниковых геодезических измерений (определений)	0.10	-
940	291199.50	2238218.53	Метод спутниковых геодезических измерений (определений)	0.10	-
941	291192.50	2238207.90	Метод спутниковых геодезических измерений (определений)	0.10	-
942	291195.84	2238205.70	Метод спутниковых геодезических измерений (определений)	0.10	-
943	291202.84	2238216.34	Метод спутниковых геодезических измерений (определений)	0.10	-
944	291215.09	2238208.15	Метод спутниковых геодезических измерений (определений)	0.10	-
945	291208.07	2238197.75	Метод спутниковых геодезических измерений (определений)	0.10	-

2. Сведения о характерных точках границ объекта					
Обозначение характерных точек границ	**Координаты, м**		**Метод определения координат характерной точки**	**Средняя квадратическая погрешность положения характерной точки (Mt), м**	**Описание обозначения точки на местности (при наличии)**
	X	**Y**			
1	**2**	**3**	**4**	**5**	**6**
946	291211.39	2238195.51	Метод спутниковых геодезических измерений (определений)	0.10	-
947	291218.41	2238205.91	Метод спутниковых геодезических измерений (определений)	0.10	-
948	291223.52	2238202.46	Метод спутниковых геодезических измерений (определений)	0.10	-
949	291216.66	2238192.20	Метод спутниковых геодезических измерений (определений)	0.10	-
950	291219.98	2238189.98	Метод спутниковых геодезических измерений (определений)	0.10	-
951	291226.83	2238200.23	Метод спутниковых геодезических измерений (определений)	0.10	-
952	291234.59	2238195.02	Метод спутниковых геодезических измерений (определений)	0.10	-
953	291227.59	2238184.59	Метод спутниковых геодезических измерений (определений)	0.10	-
954	291230.92	2238182.36	Метод спутниковых геодезических измерений (определений)	0.10	-
955	291237.92	2238192.79	Метод спутниковых геодезических измерений (определений)	0.10	-
956	291243.45	2238189.06	Метод спутниковых геодезических измерений (определений)	0.10	-
957	291236.56	2238178.82	Метод спутниковых геодезических измерений (определений)	0.10	-
958	291239.88	2238176.58	Метод спутниковых геодезических измерений (определений)	0.10	-

2. Сведения о характерных точках границ объекта					
Обозначение характерных точек границ	**Координаты, м**		**Метод определения координат характерной точки**	**Средняя квадратическая погрешность положения характерной точки (Mt), м**	**Описание обозначения точки на местности (при наличии)**
	X	**Y**			
1	**2**	**3**	**4**	**5**	**6**
959	291246.79	2238186.84	Метод спутниковых геодезических измерений (определений)	0.10	-
960	291289.06	2238158.75	Метод спутниковых геодезических измерений (определений)	0.10	-
961	291255.04	2238109.63	Метод спутниковых геодезических измерений (определений)	0.10	-
962	291229.24	2238126.48	Метод спутниковых геодезических измерений (определений)	0.10	-
963	291233.30	2238136.18	Метод спутниковых геодезических измерений (определений)	0.10	-
390	291235.48	2238141.56	Метод спутниковых геодезических измерений (определений)	0.10	-
964	291120.53	2237588.70	Метод спутниковых геодезических измерений (определений)	0.10	-
965	291113.04	2237575.71	Метод спутниковых геодезических измерений (определений)	0.10	-
966	291116.50	2237573.71	Метод спутниковых геодезических измерений (определений)	0.10	-
967	291123.99	2237586.70	Метод спутниковых геодезических измерений (определений)	0.10	-
964	291120.53	2237588.70	Метод спутниковых геодезических измерений (определений)	0.10	-
968	291124.38	2237402.86	Метод спутниковых геодезических измерений (определений)	0.10	-
969	291113.02	2237391.06	Метод спутниковых геодезических измерений (определений)	0.10	-

2. Сведения о характерных точках границ объекта					
Обозначение характерных точек границ	**Координаты, м**		**Метод определения координат характерной точки**	**Средняя квадратическая погрешность положения характерной точки (Mt), м**	**Описание обозначения точки на местности (при наличии)**
	X	**Y**			
1	**2**	**3**	**4**	**5**	**6**
970	291115.90	2237388.28	Метод спутниковых геодезических измерений (определений)	0.10	-
971	291127.26	2237400.08	Метод спутниковых геодезических измерений (определений)	0.10	-
968	291124.38	2237402.86	Метод спутниковых геодезических измерений (определений)	0.10	-
972	291126.58	2238282.82	Метод спутниковых геодезических измерений (определений)	0.10	-
973	291122.03	2238276.13	Метод спутниковых геодезических измерений (определений)	0.10	-
974	291119.92	2238277.57	Метод спутниковых геодезических измерений (определений)	0.10	-
975	291109.74	2238262.58	Метод спутниковых геодезических измерений (определений)	0.10	-
976	291113.05	2238260.33	Метод спутниковых геодезических измерений (определений)	0.10	-
977	291120.99	2238272.02	Метод спутниковых геодезических измерений (определений)	0.10	-
978	291123.10	2238270.58	Метод спутниковых геодезических измерений (определений)	0.10	-
979	291129.89	2238280.57	Метод спутниковых геодезических измерений (определений)	0.10	-
972	291126.58	2238282.82	Метод спутниковых геодезических измерений (определений)	0.10	-
980	291117.46	2238140.19	Метод спутниковых геодезических измерений (определений)	0.10	-

2. Сведения о характерных точках границ объекта					
Обозначение характерных точек границ	**Координаты, м**		**Метод определения координат характерной точки**	**Средняя квадратическая погрешность положения характерной точки (Mt), м**	**Описание обозначения точки на местности (при наличии)**
	X	**Y**			
1	**2**	**3**	**4**	**5**	**6**
981	291105.81	2238122.39	Метод спутниковых геодезических измерений (определений)	0.10	-
982	291109.16	2238120.20	Метод спутниковых геодезических измерений (определений)	0.10	-
983	291120.81	2238138.00	Метод спутниковых геодезических измерений (определений)	0.10	-
980	291117.46	2238140.19	Метод спутниковых геодезических измерений (определений)	0.10	-
984	291091.81	2237431.35	Метод спутниковых геодезических измерений (определений)	0.10	-
985	291080.95	2237419.59	Метод спутниковых геодезических измерений (определений)	0.10	-
986	291083.89	2237416.87	Метод спутниковых геодезических измерений (определений)	0.10	-
987	291094.75	2237428.63	Метод спутниковых геодезических измерений (определений)	0.10	-
984	291091.81	2237431.35	Метод спутниковых геодезических измерений (определений)	0.10	-
988	291075.67	2237445.66	Метод спутниковых геодезических измерений (определений)	0.10	-
989	291065.27	2237433.85	Метод спутниковых геодезических измерений (определений)	0.10	-
990	291068.27	2237431.21	Метод спутниковых геодезических измерений (определений)	0.10	-
991	291078.67	2237443.02	Метод спутниковых геодезических измерений (определений)	0.10	-

2. Сведения о характерных точках границ объекта					
Обозначение характерных точек границ	**Координаты, м**		**Метод определения координат характерной точки**	**Средняя квадратическая погрешность положения характерной точки (Mt), м**	**Описание обозначения точки на местности (при наличии)**
	X	**Y**			
1	**2**	**3**	**4**	**5**	**6**
988	291075.67	2237445.66	Метод спутниковых геодезических измерений (определений)	0.10	-
992	291076.52	2238167.61	Метод спутниковых геодезических измерений (определений)	0.10	-
993	291064.58	2238150.80	Метод спутниковых геодезических измерений (определений)	0.10	-
994	291067.84	2238148.48	Метод спутниковых геодезических измерений (определений)	0.10	-
995	291079.78	2238165.29	Метод спутниковых геодезических измерений (определений)	0.10	-
992	291076.52	2238167.61	Метод спутниковых геодезических измерений (определений)	0.10	-
996	291061.89	2237542.16	Метод спутниковых геодезических измерений (определений)	0.10	-
997	291055.20	2237534.73	Метод спутниковых геодезических измерений (определений)	0.10	-
998	291058.17	2237532.06	Метод спутниковых геодезических измерений (определений)	0.10	-
999	291064.86	2237539.49	Метод спутниковых геодезических измерений (определений)	0.10	-
996	291061.89	2237542.16	Метод спутниковых геодезических измерений (определений)	0.10	-
1000	291067.55	2238173.77	Метод спутниковых геодезических измерений (определений)	0.10	-
1001	291054.68	2238157.45	Метод спутниковых геодезических измерений (определений)	0.10	-

2. Сведения о характерных точках границ объекта					
Обозначение характерных точек границ	**Координаты, м**		**Метод определения координат характерной точки**	**Средняя квадратическая погрешность положения характерной точки (Mt), м**	**Описание обозначения точки на местности (при наличии)**
	X	**Y**			
1	**2**	**3**	**4**	**5**	**6**
1002	291057.82	2238154.97	Метод спутниковых геодезических измерений (определений)	0.10	-
1003	291070.69	2238171.29	Метод спутниковых геодезических измерений (определений)	0.10	-
1000	291067.55	2238173.77	Метод спутниковых геодезических измерений (определений)	0.10	-
1004	291053.56	2237627.68	Метод спутниковых геодезических измерений (определений)	0.10	-
1005	291045.23	2237614.02	Метод спутниковых геодезических измерений (определений)	0.10	-
1006	291048.65	2237611.94	Метод спутниковых геодезических измерений (определений)	0.10	-
1007	291056.98	2237625.60	Метод спутниковых геодезических измерений (определений)	0.10	-
1004	291053.56	2237627.68	Метод спутниковых геодезических измерений (определений)	0.10	-
1008	291051.29	2237358.95	Метод спутниковых геодезических измерений (определений)	0.10	-
1009	291040.86	2237348.04	Метод спутниковых геодезических измерений (определений)	0.10	-
1010	291043.75	2237345.27	Метод спутниковых геодезических измерений (определений)	0.10	-
1011	291054.18	2237356.18	Метод спутниковых геодезических измерений (определений)	0.10	-
1008	291051.29	2237358.95	Метод спутниковых геодезических измерений (определений)	0.10	-

2. Сведения о характерных точках границ объекта					
Обозначение характерных точек границ	**Координаты, м**		**Метод определения координат характерной точки**	**Средняя квадратическая погрешность положения характерной точки (Mt), м**	**Описание обозначения точки на местности (при наличии)**
	X	**Y**			
1	**2**	**3**	**4**	**5**	**6**
1012	291061.46	2237377.62	Метод спутниковых геодезических измерений (определений)	0.10	-
1013	291042.18	2237357.80	Метод спутниковых геодезических измерений (определений)	0.10	-
1014	291036.68	2237351.89	Метод спутниковых геодезических измерений (определений)	0.10	-
1015	291039.61	2237349.16	Метод спутниковых геодезических измерений (определений)	0.10	-
1016	291046.76	2237356.84	Метод спутниковых геодезических измерений (определений)	0.10	-
1017	291064.32	2237374.82	Метод спутниковых геодезических измерений (определений)	0.10	-
1012	291061.46	2237377.62	Метод спутниковых геодезических измерений (определений)	0.10	-
1018	291035.84	2238194.69	Метод спутниковых геодезических измерений (определений)	0.10	-
1019	291023.90	2238176.81	Метод спутниковых геодезических измерений (определений)	0.10	-
1020	291027.22	2238174.59	Метод спутниковых геодезических измерений (определений)	0.10	-
1021	291039.16	2238192.47	Метод спутниковых геодезических измерений (определений)	0.10	-
1018	291035.84	2238194.69	Метод спутниковых геодезических измерений (определений)	0.10	-
1022	291015.52	2237512.41	Метод спутниковых геодезических измерений (определений)	0.10	-

2. Сведения о характерных точках границ объекта					
Обозначение характерных точек границ	**Координаты, м**		**Метод определения координат характерной точки**	**Средняя квадратическая погрешность положения характерной точки (Mt), м**	**Описание обозначения точки на местности (при наличии)**
	X	**Y**			
1	**2**	**3**	**4**	**5**	**6**
1023	291007.62	2237503.38	Метод спутниковых геодезических измерений (определений)	0.10	-
1024	291010.63	2237500.75	Метод спутниковых геодезических измерений (определений)	0.10	-
1025	291018.53	2237509.78	Метод спутниковых геодезических измерений (определений)	0.10	-
1022	291015.52	2237512.41	Метод спутниковых геодезических измерений (определений)	0.10	-
1026	291003.74	2237603.70	Метод спутниковых геодезических измерений (определений)	0.10	-
1027	291000.77	2237601.03	Метод спутниковых геодезических измерений (определений)	0.10	-
1028	291008.13	2237592.86	Метод спутниковых геодезических измерений (определений)	0.10	-
1029	291011.10	2237595.53	Метод спутниковых геодезических измерений (определений)	0.10	-
1026	291003.74	2237603.70	Метод спутниковых геодезических измерений (определений)	0.10	-
1030	291005.84	2238214.51	Метод спутниковых геодезических измерений (определений)	0.10	-
1031	290994.73	2238197.28	Метод спутниковых геодезических измерений (определений)	0.10	-
1032	290998.09	2238195.12	Метод спутниковых геодезических измерений (определений)	0.10	-
1033	291009.20	2238212.35	Метод спутниковых геодезических измерений (определений)	0.10	-

2. Сведения о характерных точках границ объекта					
Обозначение характерных точек границ	**Координаты, м**		**Метод определения координат характерной точки**	**Средняя квадратическая погрешность положения характерной точки (Mt), м**	**Описание обозначения точки на местности (при наличии)**
	X	**Y**			
1	**2**	**3**	**4**	**5**	**6**
1030	291005.84	2238214.51	Метод спутниковых геодезических измерений (определений)	0.10	-
1034	290998.79	2237392.20	Метод спутниковых геодезических измерений (определений)	0.10	-
1035	290985.24	2237377.78	Метод спутниковых геодезических измерений (определений)	0.10	-
1036	290988.16	2237375.04	Метод спутниковых геодезических измерений (определений)	0.10	-
1037	291001.71	2237389.46	Метод спутниковых геодезических измерений (определений)	0.10	-
1034	290998.79	2237392.20	Метод спутниковых геодезических измерений (определений)	0.10	-
1038	290992.20	2238223.40	Метод спутниковых геодезических измерений (определений)	0.10	-
1039	290980.53	2238207.17	Метод спутниковых геодезических измерений (определений)	0.10	-
1040	290983.79	2238204.85	Метод спутниковых геодезических измерений (определений)	0.10	-
1041	290995.43	2238221.05	Метод спутниковых геодезических измерений (определений)	0.10	-
1038	290992.20	2238223.40	Метод спутниковых геодезических измерений (определений)	0.10	-
1042	290986.63	2237538.60	Метод спутниковых геодезических измерений (определений)	0.10	-
1043	290978.25	2237529.34	Метод спутниковых геодезических измерений (определений)	0.10	-

2. Сведения о характерных точках границ объекта					
Обозначение характерных точек границ	**Координаты, м**		**Метод определения координат характерной точки**	**Средняя квадратическая погрешность положения характерной точки (Mt), м**	**Описание обозначения точки на местности (при наличии)**
	X	**Y**			
1	**2**	**3**	**4**	**5**	**6**
1044	290980.35	2237527.43	Метод спутниковых геодезических измерений (определений)	0.10	-
1045	290971.41	2237517.55	Метод спутниковых геодезических измерений (определений)	0.10	-
1046	290974.37	2237514.87	Метод спутниковых геодезических измерений (определений)	0.10	-
1047	290985.97	2237527.69	Метод спутниковых геодезических измерений (определений)	0.10	-
1048	290983.87	2237529.59	Метод спутниковых геодезических измерений (определений)	0.10	-
1049	290989.59	2237535.92	Метод спутниковых геодезических измерений (определений)	0.10	-
1042	290986.63	2237538.60	Метод спутниковых геодезических измерений (определений)	0.10	-
1050	290974.66	2237291.94	Метод спутниковых геодезических измерений (определений)	0.10	-
1051	290969.18	2237277.34	Метод спутниковых геодезических измерений (определений)	0.10	-
1052	290972.93	2237275.93	Метод спутниковых геодезических измерений (определений)	0.10	-
1053	290978.41	2237290.53	Метод спутниковых геодезических измерений (определений)	0.10	-
1050	290974.66	2237291.94	Метод спутниковых геодезических измерений (определений)	0.10	-
1054	290960.38	2237443.50	Метод спутниковых геодезических измерений (определений)	0.10	-

2. Сведения о характерных точках границ объекта					
Обозначение характерных точек границ	**Координаты, м**		**Метод определения координат характерной точки**	**Средняя квадратическая погрешность положения характерной точки (Mt), м**	**Описание обозначения точки на местности (при наличии)**
	X	**Y**			
1	**2**	**3**	**4**	**5**	**6**
1055	290948.87	2237431.09	Метод спутниковых геодезических измерений (определений)	0.10	-
1056	290951.81	2237428.37	Метод спутниковых геодезических измерений (определений)	0.10	-
1057	290963.32	2237440.78	Метод спутниковых геодезических измерений (определений)	0.10	-
1054	290960.38	2237443.50	Метод спутниковых геодезических измерений (определений)	0.10	-
1058	290955.31	2238247.47	Метод спутниковых геодезических измерений (определений)	0.10	-
1059	290944.77	2238230.84	Метод спутниковых геодезических измерений (определений)	0.10	-
1060	290948.15	2238228.70	Метод спутниковых геодезических измерений (определений)	0.10	-
1061	290958.69	2238245.33	Метод спутниковых геодезических измерений (определений)	0.10	-
1058	290955.31	2238247.47	Метод спутниковых геодезических измерений (определений)	0.10	-
1062	290931.13	2237469.52	Метод спутниковых геодезических измерений (определений)	0.10	-
1063	290919.42	2237456.69	Метод спутниковых геодезических измерений (определений)	0.10	-
1064	290922.38	2237453.99	Метод спутниковых геодезических измерений (определений)	0.10	-
1065	290934.09	2237466.82	Метод спутниковых геодезических измерений (определений)	0.10	-

2. Сведения о характерных точках границ объекта					
Обозначение характерных точек границ	**Координаты, м**		**Метод определения координат характерной точки**	**Средняя квадратическая погрешность положения характерной точки (Mt), м**	**Описание обозначения точки на местности (при наличии)**
	X	**Y**			
1	**2**	**3**	**4**	**5**	**6**
1062	290931.13	2237469.52	Метод спутниковых геодезических измерений (определений)	0.10	-
1066	290927.97	2238265.45	Метод спутниковых геодезических измерений (определений)	0.10	-
1067	290915.98	2238249.80	Метод спутниковых геодезических измерений (определений)	0.10	-
1068	290919.15	2238247.37	Метод спутниковых геодезических измерений (определений)	0.10	-
1069	290931.14	2238263.02	Метод спутниковых геодезических измерений (определений)	0.10	-
1066	290927.97	2238265.45	Метод спутниковых геодезических измерений (определений)	0.10	-
1070	290881.94	2238979.03	Метод спутниковых геодезических измерений (определений)	0.10	-
1071	290875.73	2238978.64	Метод спутниковых геодезических измерений (определений)	0.10	-
1072	290875.98	2238974.65	Метод спутниковых геодезических измерений (определений)	0.10	-
1073	290882.19	2238975.04	Метод спутниковых геодезических измерений (определений)	0.10	-
1070	290881.94	2238979.03	Метод спутниковых геодезических измерений (определений)	0.10	-
1074	290885.57	2238293.13	Метод спутниковых геодезических измерений (определений)	0.10	-
1075	290875.14	2238276.65	Метод спутниковых геодезических измерений (определений)	0.10	-

2. Сведения о характерных точках границ объекта					
Обозначение характерных точек границ	**Координаты, м**		**Метод определения координат характерной точки**	**Средняя квадратическая погрешность положения характерной точки (Mt), м**	**Описание обозначения точки на местности (при наличии)**
	X	**Y**			
1	**2**	**3**	**4**	**5**	**6**
1076	290878.52	2238274.51	Метод спутниковых геодезических измерений (определений)	0.10	-
1077	290888.95	2238290.99	Метод спутниковых геодезических измерений (определений)	0.10	-
1074	290885.57	2238293.13	Метод спутниковых геодезических измерений (определений)	0.10	-
1078	290876.83	2238957.29	Метод спутниковых геодезических измерений (определений)	0.10	-
1079	290875.14	2238953.66	Метод спутниковых геодезических измерений (определений)	0.10	-
1080	290879.85	2238951.47	Метод спутниковых геодезических измерений (определений)	0.10	-
1081	290881.54	2238955.10	Метод спутниковых геодезических измерений (определений)	0.10	-
1078	290876.83	2238957.29	Метод спутниковых геодезических измерений (определений)	0.10	-
1082	290885.05	2237491.93	Метод спутниковых геодезических измерений (определений)	0.10	-
1083	290874.39	2237480.00	Метод спутниковых геодезических измерений (определений)	0.10	-
1084	290877.37	2237477.34	Метод спутниковых геодезических измерений (определений)	0.10	-
1085	290888.03	2237489.27	Метод спутниковых геодезических измерений (определений)	0.10	-
1082	290885.05	2237491.93	Метод спутниковых геодезических измерений (определений)	0.10	-

2. Сведения о характерных точках границ объекта					
Обозначение характерных точек границ	**Координаты, м**		**Метод определения координат характерной точки**	**Средняя квадратическая погрешность положения характерной точки (Mt), м**	**Описание обозначения точки на местности (при наличии)**
	X	**Y**			
1	**2**	**3**	**4**	**5**	**6**
1086	290880.97	2239009.53	Метод спутниковых геодезических измерений (определений)	0.10	-
1087	290874.23	2239009.40	Метод спутниковых геодезических измерений (определений)	0.10	-
1088	290874.31	2239005.40	Метод спутниковых геодезических измерений (определений)	0.10	-
1089	290881.05	2239005.53	Метод спутниковых геодезических измерений (определений)	0.10	-
1086	290880.97	2239009.53	Метод спутниковых геодезических измерений (определений)	0.10	-
1090	290879.74	2239026.40	Метод спутниковых геодезических измерений (определений)	0.10	-
1091	290873.64	2239025.99	Метод спутниковых геодезических измерений (определений)	0.10	-
1092	290873.91	2239022.00	Метод спутниковых геодезических измерений (определений)	0.10	-
1093	290880.01	2239022.41	Метод спутниковых геодезических измерений (определений)	0.10	-
1090	290879.74	2239026.40	Метод спутниковых геодезических измерений (определений)	0.10	-
1094	290876.43	2239081.26	Метод спутниковых геодезических измерений (определений)	0.10	-
1095	290869.85	2239080.88	Метод спутниковых геодезических измерений (определений)	0.10	-
1096	290870.08	2239076.89	Метод спутниковых геодезических измерений (определений)	0.10	-

2. Сведения о характерных точках границ объекта					
Обозначение характерных точек границ	**Координаты, м**		**Метод определения координат характерной точки**	**Средняя квадратическая погрешность положения характерной точки (Mt), м**	**Описание обозначения точки на местности (при наличии)**
	X	**Y**			
1	**2**	**3**	**4**	**5**	**6**
1097	290876.66	2239077.27	Метод спутниковых геодезических измерений (определений)	0.10	-
1094	290876.43	2239081.26	Метод спутниковых геодезических измерений (определений)	0.10	-
1098	290875.18	2239108.10	Метод спутниковых геодезических измерений (определений)	0.10	-
1099	290868.83	2239107.97	Метод спутниковых геодезических измерений (определений)	0.10	-
1100	290868.91	2239103.97	Метод спутниковых геодезических измерений (определений)	0.10	-
1101	290875.26	2239104.10	Метод спутниковых геодезических измерений (определений)	0.10	-
1098	290875.18	2239108.10	Метод спутниковых геодезических измерений (определений)	0.10	-
1102	290874.22	2239127.98	Метод спутниковых геодезических измерений (определений)	0.10	-
1103	290866.82	2239127.48	Метод спутниковых геодезических измерений (определений)	0.10	-
1104	290867.09	2239123.49	Метод спутниковых геодезических измерений (определений)	0.10	-
1105	290874.49	2239123.99	Метод спутниковых геодезических измерений (определений)	0.10	-
1102	290874.22	2239127.98	Метод спутниковых геодезических измерений (определений)	0.10	-
1106	290875.58	2239097.87	Метод спутниковых геодезических измерений (определений)	0.10	-

2. Сведения о характерных точках границ объекта					
Обозначение характерных точек границ	**Координаты, м**		**Метод определения координат характерной точки**	**Средняя квадратическая погрешность положения характерной точки (Mt), м**	**Описание обозначения точки на местности (при наличии)**
	X	**Y**			
1	**2**	**3**	**4**	**5**	**6**
1107	290865.72	2239097.45	Метод спутниковых геодезических измерений (определений)	0.10	-
1108	290865.89	2239093.46	Метод спутниковых геодезических измерений (определений)	0.10	-
1109	290875.75	2239093.88	Метод спутниковых геодезических измерений (определений)	0.10	-
1106	290875.58	2239097.87	Метод спутниковых геодезических измерений (определений)	0.10	-
1110	290859.43	2238924.46	Метод спутниковых геодезических измерений (определений)	0.10	-
1111	290857.56	2238920.93	Метод спутниковых геодезических измерений (определений)	0.10	-
1112	290863.21	2238917.94	Метод спутниковых геодезических измерений (определений)	0.10	-
1113	290865.08	2238921.47	Метод спутниковых геодезических измерений (определений)	0.10	-
1110	290859.43	2238924.46	Метод спутниковых геодезических измерений (определений)	0.10	-
1114	290856.42	2237361.63	Метод спутниковых геодезических измерений (определений)	0.10	-
1115	290852.45	2237361.16	Метод спутниковых геодезических измерений (определений)	0.10	-
1116	290853.85	2237349.24	Метод спутниковых геодезических измерений (определений)	0.10	-
1117	290857.82	2237349.71	Метод спутниковых геодезических измерений (определений)	0.10	-

2. Сведения о характерных точках границ объекта					
Обозначение характерных точек границ	**Координаты, м**		**Метод определения координат характерной точки**	**Средняя квадратическая погрешность положения характерной точки (Mt), м**	**Описание обозначения точки на местности (при наличии)**
	X	**Y**			
1	**2**	**3**	**4**	**5**	**6**
1114	290856.42	2237361.63	Метод спутниковых геодезических измерений (определений)	0.10	-
1118	290849.72	2239236.73	Метод спутниковых геодезических измерений (определений)	0.10	-
1119	290847.73	2239233.26	Метод спутниковых геодезических измерений (определений)	0.10	-
1120	290854.19	2239229.55	Метод спутниковых геодезических измерений (определений)	0.10	-
1121	290856.18	2239233.02	Метод спутниковых геодезических измерений (определений)	0.10	-
1118	290849.72	2239236.73	Метод спутниковых геодезических измерений (определений)	0.10	-
1122	290847.02	2237304.00	Метод спутниковых геодезических измерений (определений)	0.10	-
1123	290843.06	2237303.40	Метод спутниковых геодезических измерений (определений)	0.10	-
1124	290845.19	2237289.39	Метод спутниковых геодезических измерений (определений)	0.10	-
1125	290849.15	2237289.99	Метод спутниковых геодезических измерений (определений)	0.10	-
1122	290847.02	2237304.00	Метод спутниковых геодезических измерений (определений)	0.10	-
1126	290853.36	2238314.71	Метод спутниковых геодезических измерений (определений)	0.10	-
1127	290842.15	2238297.55	Метод спутниковых геодезических измерений (определений)	0.10	-

2. Сведения о характерных точках границ объекта					
Обозначение характерных точек границ	**Координаты, м**		**Метод определения координат характерной точки**	**Средняя квадратическая погрешность положения характерной точки (Mt), м**	**Описание обозначения точки на местности (при наличии)**
	X	**Y**			
1	**2**	**3**	**4**	**5**	**6**
1128	290845.50	2238295.36	Метод спутниковых геодезических измерений (определений)	0.10	-
1129	290856.71	2238312.52	Метод спутниковых геодезических измерений (определений)	0.10	-
1126	290853.36	2238314.71	Метод спутниковых геодезических измерений (определений)	0.10	-
1130	290841.44	2239219.00	Метод спутниковых геодезических измерений (определений)	0.10	-
1131	290839.58	2239215.46	Метод спутниковых геодезических измерений (определений)	0.10	-
1132	290845.46	2239212.37	Метод спутниковых геодезических измерений (определений)	0.10	-
1133	290847.32	2239215.91	Метод спутниковых геодезических измерений (определений)	0.10	-
1130	290841.44	2239219.00	Метод спутниковых геодезических измерений (определений)	0.10	-
1134	290840.42	2238952.06	Метод спутниковых геодезических измерений (определений)	0.10	-
1135	290835.10	2238940.72	Метод спутниковых геодезических измерений (определений)	0.10	-
1136	290838.72	2238939.02	Метод спутниковых геодезических измерений (определений)	0.10	-
1137	290844.04	2238950.36	Метод спутниковых геодезических измерений (определений)	0.10	-
1134	290840.42	2238952.06	Метод спутниковых геодезических измерений (определений)	0.10	-

2. Сведения о характерных точках границ объекта					
Обозначение характерных точек границ	**Координаты, м**		**Метод определения координат характерной точки**	**Средняя квадратическая погрешность положения характерной точки (Mt), м**	**Описание обозначения точки на местности (при наличии)**
	X	**Y**			
1	**2**	**3**	**4**	**5**	**6**
1138	290840.49	2238323.09	Метод спутниковых геодезических измерений (определений)	0.10	-
1139	290830.03	2238305.46	Метод спутниковых геодезических измерений (определений)	0.10	-
1140	290833.47	2238303.42	Метод спутниковых геодезических измерений (определений)	0.10	-
1141	290843.93	2238321.05	Метод спутниковых геодезических измерений (определений)	0.10	-
1138	290840.49	2238323.09	Метод спутниковых геодезических измерений (определений)	0.10	-
1142	290841.11	2238887.74	Метод спутниковых геодезических измерений (определений)	0.10	-
1143	290831.48	2238890.22	Метод спутниковых геодезических измерений (определений)	0.10	-
1144	290826.02	2238877.98	Метод спутниковых геодезических измерений (определений)	0.10	-
1145	290829.67	2238876.35	Метод спутниковых геодезических измерений (определений)	0.10	-
1146	290833.76	2238885.50	Метод спутниковых геодезических измерений (определений)	0.10	-
1147	290841.98	2238883.38	Метод спутниковых геодезических измерений (определений)	0.10	-
1148	290847.09	2238881.86	Метод спутниковых геодезических измерений (определений)	0.10	-
1149	290848.23	2238885.70	Метод спутниковых геодезических измерений (определений)	0.10	-

2. Сведения о характерных точках границ объекта					
Обозначение характерных точек границ	**Координаты, м**		**Метод определения координат характерной точки**	**Средняя квадратическая погрешность положения характерной точки (Mt), м**	**Описание обозначения точки на местности (при наличии)**
	X	**Y**			
1	**2**	**3**	**4**	**5**	**6**
1142	290841.11	2238887.74	Метод спутниковых геодезических измерений (определений)	0.10	-
1150	290827.69	2239191.69	Метод спутниковых геодезических измерений (определений)	0.10	-
1151	290825.78	2239188.18	Метод спутниковых геодезических измерений (определений)	0.10	-
1152	290831.87	2239184.87	Метод спутниковых геодезических измерений (определений)	0.10	-
1153	290833.78	2239188.38	Метод спутниковых геодезических измерений (определений)	0.10	-
1150	290827.69	2239191.69	Метод спутниковых геодезических измерений (определений)	0.10	-
1154	290833.47	2238217.05	Метод спутниковых геодезических измерений (определений)	0.10	-
1155	290825.21	2238204.97	Метод спутниковых геодезических измерений (определений)	0.10	-
1156	290828.51	2238202.71	Метод спутниковых геодезических измерений (определений)	0.10	-
1157	290836.77	2238214.79	Метод спутниковых геодезических измерений (определений)	0.10	-
1154	290833.47	2238217.05	Метод спутниковых геодезических измерений (определений)	0.10	-
1158	290828.23	2237433.44	Метод спутниковых геодезических измерений (определений)	0.10	-
1159	290819.58	2237423.75	Метод спутниковых геодезических измерений (определений)	0.10	-

2. Сведения о характерных точках границ объекта					
Обозначение характерных точек границ	**Координаты, м**		**Метод определения координат характерной точки**	**Средняя квадратическая погрешность положения характерной точки (Mt), м**	**Описание обозначения точки на местности (при наличии)**
	X	**Y**			
1	**2**	**3**	**4**	**5**	**6**
1160	290822.56	2237421.09	Метод спутниковых геодезических измерений (определений)	0.10	-
1161	290831.21	2237430.78	Метод спутниковых геодезических измерений (определений)	0.10	-
1158	290828.23	2237433.44	Метод спутниковых геодезических измерений (определений)	0.10	-
1162	290820.34	2239164.92	Метод спутниковых геодезических измерений (определений)	0.10	-
1163	290818.56	2239161.34	Метод спутниковых геодезических измерений (определений)	0.10	-
1164	290830.62	2239155.36	Метод спутниковых геодезических измерений (определений)	0.10	-
1165	290832.40	2239158.94	Метод спутниковых геодезических измерений (определений)	0.10	-
1162	290820.34	2239164.92	Метод спутниковых геодезических измерений (определений)	0.10	-
1166	290821.86	2238211.68	Метод спутниковых геодезических измерений (определений)	0.10	-
1167	290815.62	2238202.26	Метод спутниковых геодезических измерений (определений)	0.10	-
1168	290818.95	2238200.05	Метод спутниковых геодезических измерений (определений)	0.10	-
1169	290825.19	2238209.47	Метод спутниковых геодезических измерений (определений)	0.10	-
1166	290821.86	2238211.68	Метод спутниковых геодезических измерений (определений)	0.10	-

2. Сведения о характерных точках границ объекта					
Обозначение характерных точек границ	**Координаты, м**		**Метод определения координат характерной точки**	**Средняя квадратическая погрешность положения характерной точки (Mt), м**	**Описание обозначения точки на местности (при наличии)**
	X	**Y**			
1	**2**	**3**	**4**	**5**	**6**
1170	290816.45	2238842.42	Метод спутниковых геодезических измерений (определений)	0.10	-
1171	290814.58	2238838.89	Метод спутниковых геодезических измерений (определений)	0.10	-
1172	290821.97	2238834.98	Метод спутниковых геодезических измерений (определений)	0.10	-
1173	290823.84	2238838.51	Метод спутниковых геодезических измерений (определений)	0.10	-
1170	290816.45	2238842.42	Метод спутниковых геодезических измерений (определений)	0.10	-
1174	290811.12	2239158.42	Метод спутниковых геодезических измерений (определений)	0.10	-
1175	290809.29	2239154.87	Метод спутниковых геодезических измерений (определений)	0.10	-
1176	290818.69	2239150.02	Метод спутниковых геодезических измерений (определений)	0.10	-
1177	290820.52	2239153.57	Метод спутниковых геодезических измерений (определений)	0.10	-
1174	290811.12	2239158.42	Метод спутниковых геодезических измерений (определений)	0.10	-
1178	290818.26	2238337.20	Метод спутниковых геодезических измерений (определений)	0.10	-
1179	290815.49	2238333.10	Метод спутниковых геодезических измерений (определений)	0.10	-
1180	290811.32	2238326.44	Метод спутниковых геодезических измерений (определений)	0.10	-

2. Сведения о характерных точках границ объекта					
Обозначение характерных точек границ	**Координаты, м**		**Метод определения координат характерной точки**	**Средняя квадратическая погрешность положения характерной точки (Mt), м**	**Описание обозначения точки на местности (при наличии)**
	X	**Y**			
1	**2**	**3**	**4**	**5**	**6**
1181	290807.68	2238320.63	Метод спутниковых геодезических измерений (определений)	0.10	-
1182	290811.07	2238318.50	Метод спутниковых геодезических измерений (определений)	0.10	-
1183	290818.85	2238330.92	Метод спутниковых геодезических измерений (определений)	0.10	-
1184	290821.58	2238334.96	Метод спутниковых геодезических измерений (определений)	0.10	-
1178	290818.26	2238337.20	Метод спутниковых геодезических измерений (определений)	0.10	-
1185	290816.78	2238974.73	Метод спутниковых геодезических измерений (определений)	0.10	-
1186	290813.40	2238964.06	Метод спутниковых геодезических измерений (определений)	0.10	-
1187	290809.88	2238965.74	Метод спутниковых геодезических измерений (определений)	0.10	-
1188	290805.12	2238955.82	Метод спутниковых геодезических измерений (определений)	0.10	-
1189	290808.73	2238954.09	Метод спутниковых геодезических измерений (определений)	0.10	-
1190	290812.49	2238961.92	Метод спутниковых геодезических измерений (определений)	0.10	-
1191	290813.41	2238961.64	Метод спутниковых геодезических измерений (определений)	0.10	-
1192	290809.62	2238953.59	Метод спутниковых геодезических измерений (определений)	0.10	-

2. Сведения о характерных точках границ объекта					
Обозначение характерных точек границ	**Координаты, м**		**Метод определения координат характерной точки**	**Средняя квадратическая погрешность положения характерной точки (Mt), м**	**Описание обозначения точки на местности (при наличии)**
	X	**Y**			
1	**2**	**3**	**4**	**5**	**6**
1193	290813.24	2238951.89	Метод спутниковых геодезических измерений (определений)	0.10	-
1194	290818.77	2238963.64	Метод спутниковых геодезических измерений (определений)	0.10	-
1195	290817.63	2238964.18	Метод спутниковых геодезических измерений (определений)	0.10	-
1196	290820.59	2238973.52	Метод спутниковых геодезических измерений (определений)	0.10	-
1185	290816.78	2238974.73	Метод спутниковых геодезических измерений (определений)	0.10	-
1197	290813.31	2238230.26	Метод спутниковых геодезических измерений (определений)	0.10	-
1198	290804.88	2238217.23	Метод спутниковых геодезических измерений (определений)	0.10	-
1199	290808.24	2238215.05	Метод спутниковых геодезических измерений (определений)	0.10	-
1200	290816.67	2238228.08	Метод спутниковых геодезических измерений (определений)	0.10	-
1197	290813.31	2238230.26	Метод спутниковых геодезических измерений (определений)	0.10	-
1201	290802.52	2238819.62	Метод спутниковых геодезических измерений (определений)	0.10	-
1202	290800.73	2238816.05	Метод спутниковых геодезических измерений (определений)	0.10	-
1203	290809.95	2238811.43	Метод спутниковых геодезических измерений (определений)	0.10	-

2. Сведения о характерных точках границ объекта					
Обозначение характерных точек границ	**Координаты, м**		**Метод определения координат характерной точки**	**Средняя квадратическая погрешность положения характерной точки (Mt), м**	**Описание обозначения точки на местности (при наличии)**
	X	**Y**			
1	**2**	**3**	**4**	**5**	**6**
1204	290811.74	2238815.00	Метод спутниковых геодезических измерений (определений)	0.10	-
1201	290802.52	2238819.62	Метод спутниковых геодезических измерений (определений)	0.10	-
1205	290808.00	2238882.94	Метод спутниковых геодезических измерений (определений)	0.10	-
1206	290800.35	2238870.25	Метод спутниковых геодезических измерений (определений)	0.10	-
1207	290803.78	2238868.18	Метод спутниковых геодезических измерений (определений)	0.10	-
1208	290811.43	2238880.87	Метод спутниковых геодезических измерений (определений)	0.10	-
1205	290808.00	2238882.94	Метод спутниковых геодезических измерений (определений)	0.10	-
1209	290803.66	2237295.79	Метод спутниковых геодезических измерений (определений)	0.10	-
1210	290799.77	2237294.86	Метод спутниковых геодезических измерений (определений)	0.10	-
1211	290803.48	2237279.30	Метод спутниковых геодезических измерений (определений)	0.10	-
1212	290807.37	2237280.23	Метод спутниковых геодезических измерений (определений)	0.10	-
1209	290803.66	2237295.79	Метод спутниковых геодезических измерений (определений)	0.10	-
1213	290800.74	2239137.74	Метод спутниковых геодезических измерений (определений)	0.10	-

2. Сведения о характерных точках границ объекта					
Обозначение характерных точек границ	**Координаты, м**		**Метод определения координат характерной точки**	**Средняя квадратическая погрешность положения характерной точки (Mt), м**	**Описание обозначения точки на местности (при наличии)**
	X	**Y**			
1	**2**	**3**	**4**	**5**	**6**
1214	290799.00	2239134.14	Метод спутниковых геодезических измерений (определений)	0.10	-
1215	290809.85	2239128.89	Метод спутниковых геодезических измерений (определений)	0.10	-
1216	290811.59	2239132.49	Метод спутниковых геодезических измерений (определений)	0.10	-
1213	290800.74	2239137.74	Метод спутниковых геодезических измерений (определений)	0.10	-
1217	290803.36	2238222.91	Метод спутниковых геодезических измерений (определений)	0.10	-
1218	290797.52	2238213.89	Метод спутниковых геодезических измерений (определений)	0.10	-
1219	290800.88	2238211.71	Метод спутниковых геодезических измерений (определений)	0.10	-
1220	290806.72	2238220.73	Метод спутниковых геодезических измерений (определений)	0.10	-
1217	290803.36	2238222.91	Метод спутниковых геодезических измерений (определений)	0.10	-
1221	290793.05	2238801.52	Метод спутниковых геодезических измерений (определений)	0.10	-
1222	290791.15	2238798.00	Метод спутниковых геодезических измерений (определений)	0.10	-
1223	290800.53	2238792.95	Метод спутниковых геодезических измерений (определений)	0.10	-
1224	290802.43	2238796.47	Метод спутниковых геодезических измерений (определений)	0.10	-

2. Сведения о характерных точках границ объекта					
Обозначение характерных точек границ	**Координаты, м**		**Метод определения координат характерной точки**	**Средняя квадратическая погрешность положения характерной точки (Mt), м**	**Описание обозначения точки на местности (при наличии)**
	X	**Y**			
1	**2**	**3**	**4**	**5**	**6**
1221	290793.05	2238801.52	Метод спутниковых геодезических измерений (определений)	0.10	-
1225	290801.92	2239110.72	Метод спутниковых геодезических измерений (определений)	0.10	-
1226	290803.30	2239113.60	Метод спутниковых геодезических измерений (определений)	0.10	-
1227	290791.45	2239119.27	Метод спутниковых геодезических измерений (определений)	0.10	-
1228	290789.72	2239115.66	Метод спутниковых геодезических измерений (определений)	0.10	-
1229	290798.03	2239111.68	Метод спутниковых геодезических измерений (определений)	0.10	-
1230	290796.68	2239108.72	Метод спутниковых геодезических измерений (определений)	0.10	-
1231	290804.37	2239105.21	Метод спутниковых геодезических измерений (определений)	0.10	-
1232	290806.03	2239108.85	Метод спутниковых геодезических измерений (определений)	0.10	-
1225	290801.92	2239110.72	Метод спутниковых геодезических измерений (определений)	0.10	-
1233	290806.64	2239040.70	Метод спутниковых геодезических измерений (определений)	0.10	-
1234	290788.88	2239040.59	Метод спутниковых геодезических измерений (определений)	0.10	-
1235	290788.90	2239036.59	Метод спутниковых геодезических измерений (определений)	0.10	-

2. Сведения о характерных точках границ объекта					
Обозначение характерных точек границ	**Координаты, м**		**Метод определения координат характерной точки**	**Средняя квадратическая погрешность положения характерной точки (Mt), м**	**Описание обозначения точки на местности (при наличии)**
	X	**Y**			
1	**2**	**3**	**4**	**5**	**6**
1236	290806.66	2239036.70	Метод спутниковых геодезических измерений (определений)	0.10	-
1233	290806.64	2239040.70	Метод спутниковых геодезических измерений (определений)	0.10	-
1237	290808.89	2239004.50	Метод спутниковых геодезических измерений (определений)	0.10	-
1238	290788.81	2239004.17	Метод спутниковых геодезических измерений (определений)	0.10	-
1239	290788.87	2239000.17	Метод спутниковых геодезических измерений (определений)	0.10	-
1240	290808.95	2239000.50	Метод спутниковых геодезических измерений (определений)	0.10	-
1237	290808.89	2239004.50	Метод спутниковых геодезических измерений (определений)	0.10	-
1241	290807.07	2239024.25	Метод спутниковых геодезических измерений (определений)	0.10	-
1242	290788.65	2239023.40	Метод спутниковых геодезических измерений (определений)	0.10	-
1243	290788.83	2239019.40	Метод спутниковых геодезических измерений (определений)	0.10	-
1244	290807.25	2239020.25	Метод спутниковых геодезических измерений (определений)	0.10	-
1241	290807.07	2239024.25	Метод спутниковых геодезических измерений (определений)	0.10	-
1245	290800.38	2238238.75	Метод спутниковых геодезических измерений (определений)	0.10	-

2. Сведения о характерных точках границ объекта					
Обозначение характерных точек границ	**Координаты, м**		**Метод определения координат характерной точки**	**Средняя квадратическая погрешность положения характерной точки (Mt), м**	**Описание обозначения точки на местности (при наличии)**
	X	**Y**			
1	**2**	**3**	**4**	**5**	**6**
1246	290794.00	2238228.69	Метод спутниковых геодезических измерений (определений)	0.10	-
1247	290793.65	2238228.92	Метод спутниковых геодезических измерений (определений)	0.10	-
1248	290788.02	2238220.23	Метод спутниковых геодезических измерений (определений)	0.10	-
1249	290791.38	2238218.05	Метод спутниковых геодезических измерений (определений)	0.10	-
1250	290794.85	2238223.41	Метод спутниковых геодезических измерений (определений)	0.10	-
1251	290795.23	2238223.17	Метод спутниковых геодезических измерений (определений)	0.10	-
1252	290803.76	2238236.61	Метод спутниковых геодезических измерений (определений)	0.10	-
1245	290800.38	2238238.75	Метод спутниковых геодезических измерений (определений)	0.10	-
1253	290783.36	2237290.97	Метод спутниковых геодезических измерений (определений)	0.10	-
1254	290779.54	2237289.81	Метод спутниковых геодезических измерений (определений)	0.10	-
1255	290784.27	2237274.20	Метод спутниковых геодезических измерений (определений)	0.10	-
1256	290788.09	2237275.36	Метод спутниковых геодезических измерений (определений)	0.10	-
1253	290783.36	2237290.97	Метод спутниковых геодезических измерений (определений)	0.10	-

2. Сведения о характерных точках границ объекта					
Обозначение характерных точек границ	**Координаты, м**		**Метод определения координат характерной точки**	**Средняя квадратическая погрешность положения характерной точки (Mt), м**	**Описание обозначения точки на местности (при наличии)**
	X	**Y**			
1	**2**	**3**	**4**	**5**	**6**
1257	290789.78	2238356.50	Метод спутниковых геодезических измерений (определений)	0.10	-
1258	290778.66	2238339.92	Метод спутниковых геодезических измерений (определений)	0.10	-
1259	290781.99	2238337.69	Метод спутниковых геодезических измерений (определений)	0.10	-
1260	290793.11	2238354.27	Метод спутниковых геодезических измерений (определений)	0.10	-
1257	290789.78	2238356.50	Метод спутниковых геодезических измерений (определений)	0.10	-
1261	290784.37	2238882.49	Метод спутниковых геодезических измерений (определений)	0.10	-
1262	290777.80	2238868.37	Метод спутниковых геодезических измерений (определений)	0.10	-
1263	290781.43	2238866.68	Метод спутниковых геодезических измерений (определений)	0.10	-
1264	290788.00	2238880.80	Метод спутниковых геодезических измерений (определений)	0.10	-
1261	290784.37	2238882.49	Метод спутниковых геодезических измерений (определений)	0.10	-
1265	290793.74	2238159.10	Метод спутниковых геодезических измерений (определений)	0.10	-
1266	290786.45	2238147.32	Метод спутниковых геодезических измерений (определений)	0.10	-
1267	290785.04	2238148.23	Метод спутниковых геодезических измерений (определений)	0.10	-

2. Сведения о характерных точках границ объекта					
Обозначение характерных точек границ	**Координаты, м**		**Метод определения координат характерной точки**	**Средняя квадратическая погрешность положения характерной точки (Mt), м**	**Описание обозначения точки на местности (при наличии)**
	X	**Y**			
1	**2**	**3**	**4**	**5**	**6**
1268	290776.99	2238135.68	Метод спутниковых геодезических измерений (определений)	0.10	-
1269	290780.35	2238133.52	Метод спутниковых геодезических измерений (определений)	0.10	-
1270	290786.24	2238142.71	Метод спутниковых геодезических измерений (определений)	0.10	-
1271	290787.73	2238141.79	Метод спутниковых геодезических измерений (определений)	0.10	-
1272	290797.14	2238157.00	Метод спутниковых геодезических измерений (определений)	0.10	-
1265	290793.74	2238159.10	Метод спутниковых геодезических измерений (определений)	0.10	-
1273	290796.61	2238876.42	Метод спутниковых геодезических измерений (определений)	0.10	-
1274	290777.47	2238839.31	Метод спутниковых геодезических измерений (определений)	0.10	-
1275	290774.39	2238834.38	Метод спутниковых геодезических измерений (определений)	0.10	-
1276	290777.79	2238832.26	Метод спутниковых геодезических измерений (определений)	0.10	-
1277	290780.95	2238837.33	Метод спутниковых геодезических измерений (определений)	0.10	-
1278	290788.80	2238852.46	Метод спутниковых геодезических измерений (определений)	0.10	-
1279	290791.80	2238850.89	Метод спутниковых геодезических измерений (определений)	0.10	-

2. Сведения о характерных точках границ объекта					
Обозначение характерных точек границ	**Координаты, м**		**Метод определения координат характерной точки**	**Средняя квадратическая погрешность положения характерной точки (Mt), м**	**Описание обозначения точки на местности (при наличии)**
	X	**Y**			
1	**2**	**3**	**4**	**5**	**6**
1280	290793.65	2238854.44	Метод спутниковых геодезических измерений (определений)	0.10	-
1281	290790.63	2238856.01	Метод спутниковых геодезических измерений (определений)	0.10	-
1282	290800.17	2238874.60	Метод спутниковых геодезических измерений (определений)	0.10	-
1273	290796.61	2238876.42	Метод спутниковых геодезических измерений (определений)	0.10	-
1283	290776.00	2238768.00	Метод спутниковых геодезических измерений (определений)	0.10	-
1284	290774.16	2238764.44	Метод спутниковых геодезических измерений (определений)	0.10	-
1285	290782.84	2238759.95	Метод спутниковых геодезических измерений (определений)	0.10	-
1286	290784.68	2238763.51	Метод спутниковых геодезических измерений (определений)	0.10	-
1283	290776.00	2238768.00	Метод спутниковых геодезических измерений (определений)	0.10	-
1287	290772.09	2239081.35	Метод спутниковых геодезических измерений (определений)	0.10	-
1288	290770.89	2239077.53	Метод спутниковых геодезических измерений (определений)	0.10	-
1289	290793.76	2239070.36	Метод спутниковых геодезических измерений (определений)	0.10	-
1290	290794.96	2239074.18	Метод спутниковых геодезических измерений (определений)	0.10	-

2. Сведения о характерных точках границ объекта					
Обозначение характерных точек границ	**Координаты, м**		**Метод определения координат характерной точки**	**Средняя квадратическая погрешность положения характерной точки (Mt), м**	**Описание обозначения точки на местности (при наличии)**
	X	**Y**			
1	**2**	**3**	**4**	**5**	**6**
1287	290772.09	2239081.35	Метод спутниковых геодезических измерений (определений)	0.10	-
1291	290775.43	2238899.29	Метод спутниковых геодезических измерений (определений)	0.10	-
1292	290769.10	2238885.72	Метод спутниковых геодезических измерений (определений)	0.10	-
1293	290772.73	2238884.03	Метод спутниковых геодезических измерений (определений)	0.10	-
1294	290779.06	2238897.60	Метод спутниковых геодезических измерений (определений)	0.10	-
1291	290775.43	2238899.29	Метод спутниковых геодезических измерений (определений)	0.10	-
1295	290779.75	2238252.49	Метод спутниковых геодезических измерений (определений)	0.10	-
1296	290770.68	2238239.53	Метод спутниковых геодезических измерений (определений)	0.10	-
1297	290771.19	2238239.17	Метод спутниковых геодезических измерений (определений)	0.10	-
1298	290767.38	2238233.70	Метод спутниковых геодезических измерений (определений)	0.10	-
1299	290770.66	2238231.42	Метод спутниковых геодезических измерений (определений)	0.10	-
1300	290776.75	2238240.17	Метод спутниковых геодезических измерений (определений)	0.10	-
1301	290776.26	2238240.51	Метод спутниковых геодезических измерений (определений)	0.10	-

2. Сведения о характерных точках границ объекта					
Обозначение характерных точек границ	**Координаты, м**		**Метод определения координат характерной точки**	**Средняя квадратическая погрешность положения характерной точки (Mt), м**	**Описание обозначения точки на местности (при наличии)**
	X	**Y**			
1	**2**	**3**	**4**	**5**	**6**
1302	290783.03	2238250.19	Метод спутниковых геодезических измерений (определений)	0.10	-
1295	290779.75	2238252.49	Метод спутниковых геодезических измерений (определений)	0.10	-
1303	290775.45	2238154.65	Метод спутниковых геодезических измерений (определений)	0.10	-
1304	290767.07	2238142.20	Метод спутниковых геодезических измерений (определений)	0.10	-
1305	290770.39	2238139.96	Метод спутниковых геодезических измерений (определений)	0.10	-
1306	290778.77	2238152.41	Метод спутниковых геодезических измерений (определений)	0.10	-
1303	290775.45	2238154.65	Метод спутниковых геодезических измерений (определений)	0.10	-
1307	290775.69	2238365.58	Метод спутниковых геодезических измерений (определений)	0.10	-
1308	290765.28	2238348.77	Метод спутниковых геодезических измерений (определений)	0.10	-
1309	290768.68	2238346.67	Метод спутниковых геодезических измерений (определений)	0.10	-
1310	290779.09	2238363.48	Метод спутниковых геодезических измерений (определений)	0.10	-
1307	290775.69	2238365.58	Метод спутниковых геодезических измерений (определений)	0.10	-
1311	290774.72	2238171.33	Метод спутниковых геодезических измерений (определений)	0.10	-

2. Сведения о характерных точках границ объекта					
Обозначение характерных точек границ	**Координаты, м**		**Метод определения координат характерной точки**	**Средняя квадратическая погрешность положения характерной точки (Mt), м**	**Описание обозначения точки на местности (при наличии)**
	X	**Y**			
1	**2**	**3**	**4**	**5**	**6**
1312	290764.99	2238156.87	Метод спутниковых геодезических измерений (определений)	0.10	-
1313	290768.31	2238154.63	Метод спутниковых геодезических измерений (определений)	0.10	-
1314	290778.04	2238169.09	Метод спутниковых геодезических измерений (определений)	0.10	-
1311	290774.72	2238171.33	Метод спутниковых геодезических измерений (определений)	0.10	-
1315	290762.72	2239263.97	Метод спутниковых геодезических измерений (определений)	0.10	-
1316	290760.97	2239260.38	Метод спутниковых геодезических измерений (определений)	0.10	-
1317	290773.22	2239254.41	Метод спутниковых геодезических измерений (определений)	0.10	-
1318	290774.97	2239258.00	Метод спутниковых геодезических измерений (определений)	0.10	-
1315	290762.72	2239263.97	Метод спутниковых геодезических измерений (определений)	0.10	-
1319	290760.98	2239239.76	Метод спутниковых геодезических измерений (определений)	0.10	-
1320	290759.82	2239235.94	Метод спутниковых геодезических измерений (определений)	0.10	-
1321	290774.00	2239231.64	Метод спутниковых геодезических измерений (определений)	0.10	-
1322	290775.16	2239235.46	Метод спутниковых геодезических измерений (определений)	0.10	-

2. Сведения о характерных точках границ объекта					
Обозначение характерных точек границ	**Координаты, м**		**Метод определения координат характерной точки**	**Средняя квадратическая погрешность положения характерной точки (Mt), м**	**Описание обозначения точки на местности (при наличии)**
	X	**Y**			
1	**2**	**3**	**4**	**5**	**6**
1319	290760.98	2239239.76	Метод спутниковых геодезических измерений (определений)	0.10	-
1323	290761.41	2238739.37	Метод спутниковых геодезических измерений (определений)	0.10	-
1324	290759.59	2238735.81	Метод спутниковых геодезических измерений (определений)	0.10	-
1325	290768.66	2238731.16	Метод спутниковых геодезических измерений (определений)	0.10	-
1326	290770.48	2238734.72	Метод спутниковых геодезических измерений (определений)	0.10	-
1323	290761.41	2238739.37	Метод спутниковых геодезических измерений (определений)	0.10	-
1327	290761.30	2239057.69	Метод спутниковых геодезических измерений (определений)	0.10	-
1328	290759.55	2239054.10	Метод спутниковых геодезических измерений (определений)	0.10	-
1329	290771.39	2239048.32	Метод спутниковых геодезических измерений (определений)	0.10	-
1330	290773.14	2239051.91	Метод спутниковых геодезических измерений (определений)	0.10	-
1327	290761.30	2239057.69	Метод спутниковых геодезических измерений (определений)	0.10	-
1331	290767.72	2238260.32	Метод спутниковых геодезических измерений (определений)	0.10	-
1332	290759.54	2238247.20	Метод спутниковых геодезических измерений (определений)	0.10	-

2. Сведения о характерных точках границ объекта					
Обозначение характерных точек границ	**Координаты, м**		**Метод определения координат характерной точки**	**Средняя квадратическая погрешность положения характерной точки (Mt), м**	**Описание обозначения точки на местности (при наличии)**
	X	**Y**			
1	**2**	**3**	**4**	**5**	**6**
1333	290759.76	2238247.06	Метод спутниковых геодезических измерений (определений)	0.10	-
1334	290755.76	2238241.34	Метод спутниковых геодезических измерений (определений)	0.10	-
1335	290759.03	2238239.05	Метод спутниковых геодезических измерений (определений)	0.10	-
1336	290765.37	2238248.12	Метод спутниковых геодезических измерений (определений)	0.10	-
1337	290765.00	2238248.38	Метод спутниковых геодезических измерений (определений)	0.10	-
1338	290771.12	2238258.20	Метод спутниковых геодезических измерений (определений)	0.10	-
1331	290767.72	2238260.32	Метод спутниковых геодезических измерений (определений)	0.10	-
1339	290755.23	2239248.14	Метод спутниковых геодезических измерений (определений)	0.10	-
1340	290753.49	2239244.54	Метод спутниковых геодезических измерений (определений)	0.10	-
1341	290765.35	2239238.79	Метод спутниковых геодезических измерений (определений)	0.10	-
1342	290767.09	2239242.39	Метод спутниковых геодезических измерений (определений)	0.10	-
1339	290755.23	2239248.14	Метод спутниковых геодезических измерений (определений)	0.10	-
1343	290752.58	2238720.90	Метод спутниковых геодезических измерений (определений)	0.10	-

2. Сведения о характерных точках границ объекта					
Обозначение характерных точек границ	**Координаты, м**		**Метод определения координат характерной точки**	**Средняя квадратическая погрешность положения характерной точки (Mt), м**	**Описание обозначения точки на местности (при наличии)**
	X	**Y**			
1	**2**	**3**	**4**	**5**	**6**
1344	290750.89	2238717.27	Метод спутниковых геодезических измерений (определений)	0.10	-
1345	290759.78	2238713.14	Метод спутниковых геодезических измерений (определений)	0.10	-
1346	290761.47	2238716.77	Метод спутниковых геодезических измерений (определений)	0.10	-
1343	290752.58	2238720.90	Метод спутниковых геодезических измерений (определений)	0.10	-
1347	290761.00	2239218.48	Метод спутниковых геодезических измерений (определений)	0.10	-
1348	290752.29	2239222.18	Метод спутниковых геодезических измерений (определений)	0.10	-
1349	290750.73	2239218.50	Метод спутниковых геодезических измерений (определений)	0.10	-
1350	290758.12	2239215.36	Метод спутниковых геодезических измерений (определений)	0.10	-
1351	290761.04	2239209.79	Метод спутниковых геодезических измерений (определений)	0.10	-
1352	290764.58	2239211.65	Метод спутниковых геодезических измерений (определений)	0.10	-
1347	290761.00	2239218.48	Метод спутниковых геодезических измерений (определений)	0.10	-
1353	290759.49	2238181.13	Метод спутниковых геодезических измерений (определений)	0.10	-
1354	290749.96	2238166.99	Метод спутниковых геодезических измерений (определений)	0.10	-

2. Сведения о характерных точках границ объекта					
Обозначение характерных точек границ	**Координаты, м**		**Метод определения координат характерной точки**	**Средняя квадратическая погрешность положения характерной точки (Mt), м**	**Описание обозначения точки на местности (при наличии)**
	X	**Y**			
1	**2**	**3**	**4**	**5**	**6**
1355	290753.28	2238164.75	Метод спутниковых геодезических измерений (определений)	0.10	-
1356	290762.81	2238178.89	Метод спутниковых геодезических измерений (определений)	0.10	-
1353	290759.49	2238181.13	Метод спутниковых геодезических измерений (определений)	0.10	-
1357	290757.73	2238166.58	Метод спутниковых геодезических измерений (определений)	0.10	-
1358	290749.19	2238153.89	Метод спутниковых геодезических измерений (определений)	0.10	-
1359	290752.51	2238151.65	Метод спутниковых геодезических измерений (определений)	0.10	-
1360	290761.05	2238164.34	Метод спутниковых геодезических измерений (определений)	0.10	-
1357	290757.73	2238166.58	Метод спутниковых геодезических измерений (определений)	0.10	-
1361	290750.21	2239036.32	Метод спутниковых геодезических измерений (определений)	0.10	-
1362	290748.40	2239032.75	Метод спутниковых геодезических измерений (определений)	0.10	-
1363	290761.09	2239026.33	Метод спутниковых геодезических измерений (определений)	0.10	-
1364	290762.90	2239029.90	Метод спутниковых геодезических измерений (определений)	0.10	-
1361	290750.21	2239036.32	Метод спутниковых геодезических измерений (определений)	0.10	-

2. Сведения о характерных точках границ объекта					
Обозначение характерных точек границ	**Координаты, м**		**Метод определения координат характерной точки**	**Средняя квадратическая погрешность положения характерной точки (Mt), м**	**Описание обозначения точки на местности (при наличии)**
	X	**Y**			
1	**2**	**3**	**4**	**5**	**6**
1365	290755.90	2239001.11	Метод спутниковых геодезических измерений (определений)	0.10	-
1366	290747.36	2238985.91	Метод спутниковых геодезических измерений (определений)	0.10	-
1367	290750.84	2238983.95	Метод спутниковых геодезических измерений (определений)	0.10	-
1368	290759.38	2238999.15	Метод спутниковых геодезических измерений (определений)	0.10	-
1365	290755.90	2239001.11	Метод спутниковых геодезических измерений (определений)	0.10	-
1369	290747.69	2238924.06	Метод спутниковых геодезических измерений (определений)	0.10	-
1370	290745.80	2238920.53	Метод спутниковых геодезических измерений (определений)	0.10	-
1371	290762.12	2238911.81	Метод спутниковых геодезических измерений (определений)	0.10	-
1372	290764.01	2238915.34	Метод спутниковых геодезических измерений (определений)	0.10	-
1369	290747.69	2238924.06	Метод спутниковых геодезических измерений (определений)	0.10	-
1373	290756.30	2238377.65	Метод спутниковых геодезических измерений (определений)	0.10	-
1374	290745.63	2238361.69	Метод спутниковых геодезических измерений (определений)	0.10	-
1375	290748.95	2238359.47	Метод спутниковых геодезических измерений (определений)	0.10	-

2. Сведения о характерных точках границ объекта					
Обозначение характерных точек границ	**Координаты, м**		**Метод определения координат характерной точки**	**Средняя квадратическая погрешность положения характерной точки (Mt), м**	**Описание обозначения точки на местности (при наличии)**
	X	**Y**			
1	**2**	**3**	**4**	**5**	**6**
1376	290759.63	2238375.44	Метод спутниковых геодезических измерений (определений)	0.10	-
1373	290756.30	2238377.65	Метод спутниковых геодезических измерений (определений)	0.10	-
1377	290746.97	2238883.27	Метод спутниковых геодезических измерений (определений)	0.10	-
1378	290745.10	2238879.74	Метод спутниковых геодезических измерений (определений)	0.10	-
1379	290759.16	2238872.28	Метод спутниковых геодезических измерений (определений)	0.10	-
1380	290761.03	2238875.81	Метод спутниковых геодезических измерений (определений)	0.10	-
1377	290746.97	2238883.27	Метод спутниковых геодезических измерений (определений)	0.10	-
1381	290743.39	2239022.09	Метод спутниковых геодезических измерений (определений)	0.10	-
1382	290741.52	2239018.56	Метод спутниковых геодезических измерений (определений)	0.10	-
1383	290754.17	2239011.84	Метод спутниковых геодезических измерений (определений)	0.10	-
1384	290756.04	2239015.37	Метод спутниковых геодезических измерений (определений)	0.10	-
1381	290743.39	2239022.09	Метод спутниковых геодезических измерений (определений)	0.10	-
1385	290741.99	2238694.84	Метод спутниковых геодезических измерений (определений)	0.10	-

2. Сведения о характерных точках границ объекта					
Обозначение характерных точек границ	**Координаты, м**		**Метод определения координат характерной точки**	**Средняя квадратическая погрешность положения характерной точки (Mt), м**	**Описание обозначения точки на местности (при наличии)**
	X	**Y**			
1	**2**	**3**	**4**	**5**	**6**
1386	290740.13	2238691.30	Метод спутниковых геодезических измерений (определений)	0.10	-
1387	290747.77	2238687.29	Метод спутниковых геодезических измерений (определений)	0.10	-
1388	290749.63	2238690.83	Метод спутниковых геодезических измерений (определений)	0.10	-
1385	290741.99	2238694.84	Метод спутниковых геодезических измерений (определений)	0.10	-
1389	290742.07	2239299.55	Метод спутниковых геодезических измерений (определений)	0.10	-
1390	290739.50	2239294.12	Метод спутниковых геодезических измерений (определений)	0.10	-
1391	290743.11	2239292.41	Метод спутниковых геодезических измерений (определений)	0.10	-
1392	290745.68	2239297.84	Метод спутниковых геодезических измерений (определений)	0.10	-
1389	290742.07	2239299.55	Метод спутниковых геодезических измерений (определений)	0.10	-
1393	290747.54	2238173.45	Метод спутниковых геодезических измерений (определений)	0.10	-
1394	290740.73	2238163.35	Метод спутниковых геодезических измерений (определений)	0.10	-
1395	290739.71	2238163.56	Метод спутниковых геодезических измерений (определений)	0.10	-
1396	290738.89	2238159.64	Метод спутниковых геодезических измерений (определений)	0.10	-

2. Сведения о характерных точках границ объекта					
Обозначение характерных точек границ	**Координаты, м**		**Метод определения координат характерной точки**	**Средняя квадратическая погрешность положения характерной точки (Mt), м**	**Описание обозначения точки на местности (при наличии)**
	X	**Y**			
1	**2**	**3**	**4**	**5**	**6**
1397	290742.55	2238158.88	Метод спутниковых геодезических измерений (определений)	0.10	-
1398	290750.86	2238171.21	Метод спутниковых геодезических измерений (определений)	0.10	-
1393	290747.54	2238173.45	Метод спутниковых геодезических измерений (определений)	0.10	-
1399	290742.41	2238192.28	Метод спутниковых геодезических измерений (определений)	0.10	-
1400	290733.05	2238178.37	Метод спутниковых геодезических измерений (определений)	0.10	-
1401	290736.37	2238176.13	Метод спутниковых геодезических измерений (определений)	0.10	-
1402	290745.73	2238190.04	Метод спутниковых геодезических измерений (определений)	0.10	-
1399	290742.41	2238192.28	Метод спутниковых геодезических измерений (определений)	0.10	-
1403	290732.80	2238884.76	Метод спутниковых геодезических измерений (определений)	0.10	-
1404	290730.89	2238881.25	Метод спутниковых геодезических измерений (определений)	0.10	-
1405	290746.06	2238873.00	Метод спутниковых геодезических измерений (определений)	0.10	-
1406	290747.97	2238876.51	Метод спутниковых геодезических измерений (определений)	0.10	-
1403	290732.80	2238884.76	Метод спутниковых геодезических измерений (определений)	0.10	-

2. Сведения о характерных точках границ объекта					
Обозначение характерных точек границ	**Координаты, м**		**Метод определения координат характерной точки**	**Средняя квадратическая погрешность положения характерной точки (Mt), м**	**Описание обозначения точки на местности (при наличии)**
	X	**Y**			
1	**2**	**3**	**4**	**5**	**6**
1407	290742.94	2239194.13	Метод спутниковых геодезических измерений (определений)	0.10	-
1408	290743.23	2239194.71	Метод спутниковых геодезических измерений (определений)	0.10	-
1409	290731.19	2239200.68	Метод спутниковых геодезических измерений (определений)	0.10	-
1410	290729.41	2239197.10	Метод спутниковых геодезических измерений (определений)	0.10	-
1411	290737.87	2239192.91	Метод спутниковых геодезических измерений (определений)	0.10	-
1412	290737.58	2239192.33	Метод спутниковых геодезических измерений (определений)	0.10	-
1413	290750.59	2239185.88	Метод спутниковых геодезических измерений (определений)	0.10	-
1414	290752.37	2239189.46	Метод спутниковых геодезических измерений (определений)	0.10	-
1407	290742.94	2239194.13	Метод спутниковых геодезических измерений (определений)	0.10	-
1415	290731.28	2237465.43	Метод спутниковых геодезических измерений (определений)	0.10	-
1416	290728.56	2237462.49	Метод спутниковых геодезических измерений (определений)	0.10	-
1417	290735.94	2237455.66	Метод спутниковых геодезических измерений (определений)	0.10	-
1418	290738.66	2237458.60	Метод спутниковых геодезических измерений (определений)	0.10	-

2. Сведения о характерных точках границ объекта					
Обозначение характерных точек границ	**Координаты, м**		**Метод определения координат характерной точки**	**Средняя квадратическая погрешность положения характерной точки (Mt), м**	**Описание обозначения точки на местности (при наличии)**
	X	**Y**			
1	**2**	**3**	**4**	**5**	**6**
1415	290731.28	2237465.43	Метод спутниковых геодезических измерений (определений)	0.10	-
1419	290735.66	2239011.05	Метод спутниковых геодезических измерений (определений)	0.10	-
1420	290727.67	2238996.15	Метод спутниковых геодезических измерений (определений)	0.10	-
1421	290731.20	2238994.26	Метод спутниковых геодезических измерений (определений)	0.10	-
1422	290739.19	2239009.16	Метод спутниковых геодезических измерений (определений)	0.10	-
1419	290735.66	2239011.05	Метод спутниковых геодезических измерений (определений)	0.10	-
1423	290741.98	2238787.30	Метод спутниковых геодезических измерений (определений)	0.10	-
1424	290734.94	2238773.12	Метод спутниковых геодезических измерений (определений)	0.10	-
1425	290735.90	2238772.64	Метод спутниковых геодезических измерений (определений)	0.10	-
1426	290726.66	2238753.20	Метод спутниковых геодезических измерений (определений)	0.10	-
1427	290730.27	2238751.49	Метод спутниковых геодезических измерений (определений)	0.10	-
1428	290741.19	2238774.48	Метод спутниковых геодезических измерений (определений)	0.10	-
1429	290740.29	2238774.91	Метод спутниковых геодезических измерений (определений)	0.10	-

2. Сведения о характерных точках границ объекта					
Обозначение характерных точек границ	**Координаты, м**		**Метод определения координат характерной точки**	**Средняя квадратическая погрешность положения характерной точки (Mt), м**	**Описание обозначения точки на местности (при наличии)**
	X	**Y**			
1	**2**	**3**	**4**	**5**	**6**
1430	290745.56	2238785.52	Метод спутниковых геодезических измерений (определений)	0.10	-
1423	290741.98	2238787.30	Метод спутниковых геодезических измерений (определений)	0.10	-
1431	290735.36	2238280.25	Метод спутниковых геодезических измерений (определений)	0.10	-
1432	290730.55	2238272.32	Метод спутниковых геодезических измерений (определений)	0.10	-
1433	290730.32	2238272.46	Метод спутниковых геодезических измерений (определений)	0.10	-
1434	290724.01	2238262.58	Метод спутниковых геодезических измерений (определений)	0.10	-
1435	290727.38	2238260.43	Метод спутниковых геодезических измерений (определений)	0.10	-
1436	290731.59	2238267.02	Метод спутниковых геодезических измерений (определений)	0.10	-
1437	290731.90	2238266.83	Метод спутниковых геодезических измерений (определений)	0.10	-
1438	290738.78	2238278.17	Метод спутниковых геодезических измерений (определений)	0.10	-
1431	290735.36	2238280.25	Метод спутниковых геодезических измерений (определений)	0.10	-
1439	290727.48	2237343.01	Метод спутниковых геодезических измерений (определений)	0.10	-
1440	290723.75	2237341.56	Метод спутниковых геодезических измерений (определений)	0.10	-

2. Сведения о характерных точках границ объекта					
Обозначение характерных точек границ	**Координаты, м**		**Метод определения координат характерной точки**	**Средняя квадратическая погрешность положения характерной точки (Mt), м**	**Описание обозначения точки на местности (при наличии)**
	X	**Y**			
1	**2**	**3**	**4**	**5**	**6**
1441	290728.81	2237328.50	Метод спутниковых геодезических измерений (определений)	0.10	-
1442	290732.54	2237329.95	Метод спутниковых геодезических измерений (определений)	0.10	-
1439	290727.48	2237343.01	Метод спутниковых геодезических измерений (определений)	0.10	-
1443	290722.86	2238837.08	Метод спутниковых геодезических измерений (определений)	0.10	-
1444	290721.00	2238833.54	Метод спутниковых геодезических измерений (определений)	0.10	-
1445	290734.64	2238826.38	Метод спутниковых геодезических измерений (определений)	0.10	-
1446	290736.50	2238829.92	Метод спутниковых геодезических измерений (определений)	0.10	-
1443	290722.86	2238837.08	Метод спутниковых геодезических измерений (определений)	0.10	-
1447	290737.83	2238857.16	Метод спутниковых геодезических измерений (определений)	0.10	-
1448	290738.45	2238858.31	Метод спутниковых геодезических измерений (определений)	0.10	-
1449	290722.17	2238867.02	Метод спутниковых геодезических измерений (определений)	0.10	-
1450	290720.28	2238863.49	Метод спутниковых геодезических измерений (определений)	0.10	-
1451	290733.05	2238856.66	Метод спутниковых геодезических измерений (определений)	0.10	-

2. Сведения о характерных точках границ объекта					
Обозначение характерных точек границ	**Координаты, м**		**Метод определения координат характерной точки**	**Средняя квадратическая погрешность положения характерной точки (Mt), м**	**Описание обозначения точки на местности (при наличии)**
	X	**Y**			
1	**2**	**3**	**4**	**5**	**6**
1452	290732.43	2238855.45	Метод спутниковых геодезических измерений (определений)	0.10	-
1453	290746.51	2238848.18	Метод спутниковых геодезических измерений (определений)	0.10	-
1454	290748.34	2238851.73	Метод спутниковых геодезических измерений (определений)	0.10	-
1447	290737.83	2238857.16	Метод спутниковых геодезических измерений (определений)	0.10	-
1455	290732.74	2239173.68	Метод спутниковых геодезических измерений (определений)	0.10	-
1456	290733.28	2239174.77	Метод спутниковых геодезических измерений (определений)	0.10	-
1457	290721.28	2239180.72	Метод спутниковых геодезических измерений (определений)	0.10	-
1458	290719.50	2239177.14	Метод спутниковых геодезических измерений (определений)	0.10	-
1459	290727.92	2239172.96	Метод спутниковых геодезических измерений (определений)	0.10	-
1460	290727.38	2239171.87	Метод спутниковых геодезических измерений (определений)	0.10	-
1461	290740.35	2239165.44	Метод спутниковых геодезических измерений (определений)	0.10	-
1462	290742.13	2239169.02	Метод спутниковых геодезических измерений (определений)	0.10	-
1455	290732.74	2239173.68	Метод спутниковых геодезических измерений (определений)	0.10	-

2. Сведения о характерных точках границ объекта					
Обозначение характерных точек границ	**Координаты, м**		**Метод определения координат характерной точки**	**Средняя квадратическая погрешность положения характерной точки (Mt), м**	**Описание обозначения точки на местности (при наличии)**
	X	**Y**			
1	**2**	**3**	**4**	**5**	**6**
1463	290726.04	2238287.13	Метод спутниковых геодезических измерений (определений)	0.10	-
1464	290717.01	2238273.10	Метод спутниковых геодезических измерений (определений)	0.10	-
1465	290720.37	2238270.94	Метод спутниковых геодезических измерений (определений)	0.10	-
1466	290729.40	2238284.97	Метод спутниковых геодезических измерений (определений)	0.10	-
1463	290726.04	2238287.13	Метод спутниковых геодезических измерений (определений)	0.10	-
1467	290725.21	2238203.72	Метод спутниковых геодезических измерений (определений)	0.10	-
1468	290715.91	2238189.91	Метод спутниковых геодезических измерений (определений)	0.10	-
1469	290719.23	2238187.67	Метод спутниковых геодезических измерений (определений)	0.10	-
1470	290728.53	2238201.48	Метод спутниковых геодезических измерений (определений)	0.10	-
1467	290725.21	2238203.72	Метод спутниковых геодезических измерений (определений)	0.10	-
1471	290726.27	2238397.51	Метод спутниковых геодезических измерений (определений)	0.10	-
1472	290715.39	2238381.78	Метод спутниковых геодезических измерений (определений)	0.10	-
1473	290718.68	2238379.51	Метод спутниковых геодезических измерений (определений)	0.10	-

2. Сведения о характерных точках границ объекта					
Обозначение характерных точек границ	**Координаты, м**		**Метод определения координат характерной точки**	**Средняя квадратическая погрешность положения характерной точки (Mt), м**	**Описание обозначения точки на местности (при наличии)**
	X	**Y**			
1	**2**	**3**	**4**	**5**	**6**
1474	290729.56	2238395.24	Метод спутниковых геодезических измерений (определений)	0.10	-
1471	290726.27	2238397.51	Метод спутниковых геодезических измерений (определений)	0.10	-
1475	290715.75	2238854.62	Метод спутниковых геодезических измерений (определений)	0.10	-
1476	290713.86	2238851.09	Метод спутниковых геодезических измерений (определений)	0.10	-
1477	290730.14	2238842.38	Метод спутниковых геодезических измерений (определений)	0.10	-
1478	290732.03	2238845.91	Метод спутниковых геодезических измерений (определений)	0.10	-
1475	290715.75	2238854.62	Метод спутниковых геодезических измерений (определений)	0.10	-
1479	290714.16	2239313.29	Метод спутниковых геодезических измерений (определений)	0.10	-
1480	290711.65	2239307.74	Метод спутниковых геодезических измерений (определений)	0.10	-
1481	290715.30	2239306.09	Метод спутниковых геодезических измерений (определений)	0.10	-
1482	290717.81	2239311.64	Метод спутниковых геодезических измерений (определений)	0.10	-
1479	290714.16	2239313.29	Метод спутниковых геодезических измерений (определений)	0.10	-
1483	290721.42	2238007.92	Метод спутниковых геодезических измерений (определений)	0.10	-

2. Сведения о характерных точках границ объекта					
Обозначение характерных точек границ	**Координаты, м**		**Метод определения координат характерной точки**	**Средняя квадратическая погрешность положения характерной точки (Mt), м**	**Описание обозначения точки на местности (при наличии)**
	X	**Y**			
1	**2**	**3**	**4**	**5**	**6**
1484	290711.59	2237989.21	Метод спутниковых геодезических измерений (определений)	0.10	-
1485	290715.13	2237987.35	Метод спутниковых геодезических измерений (определений)	0.10	-
1486	290724.96	2238006.06	Метод спутниковых геодезических измерений (определений)	0.10	-
1483	290721.42	2238007.92	Метод спутниковых геодезических измерений (определений)	0.10	-
1487	290714.66	2238278.07	Метод спутниковых геодезических измерений (определений)	0.10	-
1488	290710.43	2238271.39	Метод спутниковых геодезических измерений (определений)	0.10	-
1489	290713.81	2238269.25	Метод спутниковых геодезических измерений (определений)	0.10	-
1490	290718.04	2238275.93	Метод спутниковых геодезических измерений (определений)	0.10	-
1487	290714.66	2238278.07	Метод спутниковых геодезических измерений (определений)	0.10	-
1491	290716.94	2238930.37	Метод спутниковых геодезических измерений (определений)	0.10	-
1492	290710.04	2238915.36	Метод спутниковых геодезических измерений (определений)	0.10	-
1493	290713.67	2238913.69	Метод спутниковых геодезических измерений (определений)	0.10	-
1494	290720.57	2238928.70	Метод спутниковых геодезических измерений (определений)	0.10	-

2. Сведения о характерных точках границ объекта					
Обозначение характерных точек границ	**Координаты, м**		**Метод определения координат характерной точки**	**Средняя квадратическая погрешность положения характерной точки (Mt), м**	**Описание обозначения точки на местности (при наличии)**
	X	**Y**			
1	**2**	**3**	**4**	**5**	**6**
1491	290716.94	2238930.37	Метод спутниковых геодезических измерений (определений)	0.10	-
1495	290717.21	2239019.66	Метод спутниковых геодезических измерений (определений)	0.10	-
1496	290709.56	2239005.22	Метод спутниковых геодезических измерений (определений)	0.10	-
1497	290713.09	2239003.35	Метод спутниковых геодезических измерений (определений)	0.10	-
1498	290720.74	2239017.79	Метод спутниковых геодезических измерений (определений)	0.10	-
1495	290717.21	2239019.66	Метод спутниковых геодезических измерений (определений)	0.10	-
1499	290710.90	2239160.18	Метод спутниковых геодезических измерений (определений)	0.10	-
1500	290709.12	2239156.60	Метод спутниковых геодезических измерений (определений)	0.10	-
1501	290721.24	2239150.59	Метод спутниковых геодезических измерений (определений)	0.10	-
1502	290723.02	2239154.17	Метод спутниковых геодезических измерений (определений)	0.10	-
1499	290710.90	2239160.18	Метод спутниковых геодезических измерений (определений)	0.10	-
1503	290801.26	2236974.19	Метод спутниковых геодезических измерений (определений)	0.10	-
1504	290796.83	2237019.13	Метод спутниковых геодезических измерений (определений)	0.10	-

2. Сведения о характерных точках границ объекта					
Обозначение характерных точек границ	**Координаты, м**		**Метод определения координат характерной точки**	**Средняя квадратическая погрешность положения характерной точки (Mt), м**	**Описание обозначения точки на местности (при наличии)**
	X	**Y**			
1	**2**	**3**	**4**	**5**	**6**
1505	290745.16	2237045.11	Метод спутниковых геодезических измерений (определений)	0.10	-
1506	290742.96	2237040.75	Метод спутниковых геодезических измерений (определений)	0.10	-
1507	290740.05	2237042.16	Метод спутниковых геодезических измерений (определений)	0.10	-
1508	290743.00	2237048.05	Метод спутниковых геодезических измерений (определений)	0.10	-
1509	290723.64	2237056.75	Метод спутниковых геодезических измерений (определений)	0.10	-
1510	290715.03	2237038.15	Метод спутниковых геодезических измерений (определений)	0.10	-
1511	290728.57	2237032.06	Метод спутниковых геодезических измерений (определений)	0.10	-
1512	290708.30	2236990.16	Метод спутниковых геодезических измерений (определений)	0.10	-
1513	290710.93	2236984.66	Метод спутниковых геодезических измерений (определений)	0.10	-
1514	290711.84	2236985.10	Метод спутниковых геодезических измерений (определений)	0.10	-
1515	290712.73	2236984.64	Метод спутниковых геодезических измерений (определений)	0.10	-
1516	290713.48	2236985.88	Метод спутниковых геодезических измерений (определений)	0.10	-
1517	290728.85	2236978.29	Метод спутниковых геодезических измерений (определений)	0.10	-

2. Сведения о характерных точках границ объекта					
Обозначение характерных точек границ	**Координаты, м**		**Метод определения координат характерной точки**	**Средняя квадратическая погрешность положения характерной точки (Mt), м**	**Описание обозначения точки на местности (при наличии)**
	X	**Y**			
1	**2**	**3**	**4**	**5**	**6**
1518	290728.62	2236977.84	Метод спутниковых геодезических измерений (определений)	0.10	-
1519	290732.18	2236976.02	Метод спутниковых геодезических измерений (определений)	0.10	-
1520	290732.43	2236976.51	Метод спутниковых геодезических измерений (определений)	0.10	-
1521	290755.89	2236964.91	Метод спутниковых геодезических измерений (определений)	0.10	-
1522	290755.48	2236964.10	Метод спутниковых геодезических измерений (определений)	0.10	-
1523	290759.05	2236962.31	Метод спутниковых геодезических измерений (определений)	0.10	-
1524	290760.84	2236962.45	Метод спутниковых геодезических измерений (определений)	0.10	-
1525	290762.62	2236966.03	Метод спутниковых геодезических измерений (определений)	0.10	-
1526	290712.96	2236990.61	Метод спутниковых геодезических измерений (определений)	0.10	-
1527	290732.22	2237030.42	Метод спутниковых геодезических измерений (определений)	0.10	-
1528	290734.11	2237029.57	Метод спутниковых геодезических измерений (определений)	0.10	-
1529	290737.71	2237037.36	Метод спутниковых геодезических измерений (определений)	0.10	-
1530	290740.25	2237036.03	Метод спутниковых геодезических измерений (определений)	0.10	-

2. Сведения о характерных точках границ объекта					
Обозначение характерных точек границ	**Координаты, м**		**Метод определения координат характерной точки**	**Средняя квадратическая погрешность положения характерной точки (Mt), м**	**Описание обозначения точки на местности (при наличии)**
	X	**Y**			
1	**2**	**3**	**4**	**5**	**6**
1531	290740.05	2237035.64	Метод спутниковых геодезических измерений (определений)	0.10	-
1532	290743.90	2237033.71	Метод спутниковых геодезических измерений (определений)	0.10	-
1533	290744.11	2237034.12	Метод спутниковых геодезических измерений (определений)	0.10	-
1534	290749.00	2237031.70	Метод спутниковых геодезических измерений (определений)	0.10	-
1535	290749.41	2237032.48	Метод спутниковых геодезических измерений (определений)	0.10	-
1536	290753.73	2237030.33	Метод спутниковых геодезических измерений (определений)	0.10	-
1537	290753.35	2237029.55	Метод спутниковых геодезических измерений (определений)	0.10	-
1538	290762.05	2237024.92	Метод спутниковых геодезических измерений (определений)	0.10	-
1539	290762.70	2237025.89	Метод спутниковых геодезических измерений (определений)	0.10	-
1540	290767.56	2237023.51	Метод спутниковых геодезических измерений (определений)	0.10	-
1541	290767.03	2237022.34	Метод спутниковых геодезических измерений (определений)	0.10	-
1542	290767.26	2237021.94	Метод спутниковых геодезических измерений (определений)	0.10	-
1543	290770.81	2237020.11	Метод спутниковых геодезических измерений (определений)	0.10	-

2. Сведения о характерных точках границ объекта					
Обозначение характерных точек границ	**Координаты, м**		**Метод определения координат характерной точки**	**Средняя квадратическая погрешность положения характерной точки (Mt), м**	**Описание обозначения точки на местности (при наличии)**
	X	**Y**			
1	**2**	**3**	**4**	**5**	**6**
1544	290771.04	2237020.56	Метод спутниковых геодезических измерений (определений)	0.10	-
1545	290775.03	2237018.80	Метод спутниковых геодезических измерений (определений)	0.10	-
1546	290775.59	2237019.90	Метод спутниковых геодезических измерений (определений)	0.10	-
1547	290781.52	2237016.91	Метод спутниковых геодезических измерений (определений)	0.10	-
1548	290781.14	2237016.03	Метод спутниковых геодезических измерений (определений)	0.10	-
1549	290789.18	2237011.67	Метод спутниковых геодезических измерений (определений)	0.10	-
1550	290791.09	2237015.18	Метод спутниковых геодезических измерений (определений)	0.10	-
1551	290786.26	2237017.81	Метод спутниковых геодезических измерений (определений)	0.10	-
1552	290786.68	2237018.79	Метод спутниковых геодезических измерений (определений)	0.10	-
1553	290773.81	2237025.28	Метод спутниковых геодезических измерений (определений)	0.10	-
1554	290773.17	2237024.00	Метод спутниковых геодезических измерений (определений)	0.10	-
1555	290772.35	2237024.36	Метод спутниковых геодезических измерений (определений)	0.10	-
1556	290772.81	2237025.39	Метод спутниковых геодезических измерений (определений)	0.10	-

2. Сведения о характерных точках границ объекта					
Обозначение характерных точек границ	**Координаты, м**		**Метод определения координат характерной точки**	**Средняя квадратическая погрешность положения характерной точки (Mt), м**	**Описание обозначения точки на местности (при наличии)**
	X	**Y**			
1	**2**	**3**	**4**	**5**	**6**
1557	290761.30	2237031.03	Метод спутниковых геодезических измерений (определений)	0.10	-
1558	290760.72	2237030.16	Метод спутниковых геодезических измерений (определений)	0.10	-
1559	290758.63	2237031.28	Метод спутниковых геодезических измерений (определений)	0.10	-
1560	290759.05	2237032.15	Метод спутниковых геодезических измерений (определений)	0.10	-
1561	290747.69	2237037.80	Метод спутниковых геодезических измерений (определений)	0.10	-
1562	290747.27	2237037.01	Метод спутниковых геодезических измерений (определений)	0.10	-
1563	290745.90	2237037.69	Метод спутниковых геодезических измерений (определений)	0.10	-
1564	290746.93	2237039.74	Метод спутниковых геодезических измерений (определений)	0.10	-
1565	290793.07	2237016.54	Метод спутниковых геодезических измерений (определений)	0.10	-
1566	290797.50	2236971.53	Метод спутниковых геодезических измерений (определений)	0.10	-
1567	290802.96	2236968.99	Метод спутниковых геодезических измерений (определений)	0.10	-
1568	290804.65	2236972.62	Метод спутниковых геодезических измерений (определений)	0.10	-
1503	290801.26	2236974.19	Метод спутниковых геодезических измерений (определений)	0.10	-

2. Сведения о характерных точках границ объекта					
Обозначение характерных точек границ	**Координаты, м**		**Метод определения координат характерной точки**	**Средняя квадратическая погрешность положения характерной точки (Mt), м**	**Описание обозначения точки на местности (при наличии)**
	X	**Y**			
1	**2**	**3**	**4**	**5**	**6**
1569	290711.63	2238702.78	Метод спутниковых геодезических измерений (определений)	0.10	-
1570	290705.38	2238691.21	Метод спутниковых геодезических измерений (определений)	0.10	-
1571	290708.90	2238689.31	Метод спутниковых геодезических измерений (определений)	0.10	-
1572	290715.15	2238700.88	Метод спутниковых геодезических измерений (определений)	0.10	-
1569	290711.63	2238702.78	Метод спутниковых геодезических измерений (определений)	0.10	-
1573	290713.26	2238196.52	Метод спутниковых геодезических измерений (определений)	0.10	-
1574	290704.40	2238183.37	Метод спутниковых геодезических измерений (определений)	0.10	-
1575	290707.72	2238181.13	Метод спутниковых геодезических измерений (определений)	0.10	-
1576	290716.58	2238194.28	Метод спутниковых геодезических измерений (определений)	0.10	-
1573	290713.26	2238196.52	Метод спутниковых геодезических измерений (определений)	0.10	-
1577	290705.72	2238835.36	Метод спутниковых геодезических измерений (определений)	0.10	-
1578	290703.85	2238831.83	Метод спутниковых геодезических измерений (определений)	0.10	-
1579	290720.12	2238823.21	Метод спутниковых геодезических измерений (определений)	0.10	-

2. Сведения о характерных точках границ объекта					
Обозначение характерных точек границ	**Координаты, м**		**Метод определения координат характерной точки**	**Средняя квадратическая погрешность положения характерной точки (Mt), м**	**Описание обозначения точки на местности (при наличии)**
	X	**Y**			
1	**2**	**3**	**4**	**5**	**6**
1580	290721.99	2238826.74	Метод спутниковых геодезических измерений (определений)	0.10	-
1577	290705.72	2238835.36	Метод спутниковых геодезических измерений (определений)	0.10	-
1581	290705.28	2238922.24	Метод спутниковых геодезических измерений (определений)	0.10	-
1582	290698.91	2238908.77	Метод спутниковых геодезических измерений (определений)	0.10	-
1583	290702.52	2238907.06	Метод спутниковых геодезических измерений (определений)	0.10	-
1584	290708.89	2238920.53	Метод спутниковых геодезических измерений (определений)	0.10	-
1581	290705.28	2238922.24	Метод спутниковых геодезических измерений (определений)	0.10	-
1585	290712.21	2238807.79	Метод спутниковых геодезических измерений (определений)	0.10	-
1586	290713.47	2238810.22	Метод спутниковых геодезических измерений (определений)	0.10	-
1587	290697.45	2238818.52	Метод спутниковых геодезических измерений (определений)	0.10	-
1588	290695.61	2238814.96	Метод спутниковых геодезических измерений (определений)	0.10	-
1589	290708.12	2238808.48	Метод спутниковых геодезических измерений (определений)	0.10	-
1590	290706.86	2238806.10	Метод спутниковых геодезических измерений (определений)	0.10	-

2. Сведения о характерных точках границ объекта					
Обозначение характерных точек границ	**Координаты, м**		**Метод определения координат характерной точки**	**Средняя квадратическая погрешность положения характерной точки (Mt), м**	**Описание обозначения точки на местности (при наличии)**
	X	**Y**			
1	**2**	**3**	**4**	**5**	**6**
1591	290720.51	2238798.84	Метод спутниковых геодезических измерений (определений)	0.10	-
1592	290722.39	2238802.38	Метод спутниковых геодезических измерений (определений)	0.10	-
1585	290712.21	2238807.79	Метод спутниковых геодезических измерений (определений)	0.10	-
1593	290706.34	2238411.10	Метод спутниковых геодезических измерений (определений)	0.10	-
1594	290695.56	2238395.48	Метод спутниковых геодезических измерений (определений)	0.10	-
1595	290698.85	2238393.21	Метод спутниковых геодезических измерений (определений)	0.10	-
1596	290709.63	2238408.83	Метод спутниковых геодезических измерений (определений)	0.10	-
1593	290706.34	2238411.10	Метод спутниковых геодезических измерений (определений)	0.10	-
1597	290701.12	2238708.49	Метод спутниковых геодезических измерений (определений)	0.10	-
1598	290695.44	2238696.48	Метод спутниковых геодезических измерений (определений)	0.10	-
1599	290699.05	2238694.77	Метод спутниковых геодезических измерений (определений)	0.10	-
1600	290704.73	2238706.78	Метод спутниковых геодезических измерений (определений)	0.10	-
1597	290701.12	2238708.49	Метод спутниковых геодезических измерений (определений)	0.10	-

2. Сведения о характерных точках границ объекта					
Обозначение характерных точек границ	**Координаты, м**		**Метод определения координат характерной точки**	**Средняя квадратическая погрешность положения характерной точки (Mt), м**	**Описание обозначения точки на местности (при наличии)**
	X	**Y**			
1	**2**	**3**	**4**	**5**	**6**
1601	290707.08	2239242.94	Метод спутниковых геодезических измерений (определений)	0.10	-
1602	290703.02	2239234.89	Метод спутниковых геодезических измерений (определений)	0.10	-
1603	290700.67	2239236.08	Метод спутниковых геодезических измерений (определений)	0.10	-
1604	290694.05	2239223.00	Метод спутниковых геодезических измерений (определений)	0.10	-
1605	290697.62	2239221.19	Метод спутниковых геодезических измерений (определений)	0.10	-
1606	290702.44	2239230.72	Метод спутниковых геодезических измерений (определений)	0.10	-
1607	290704.81	2239229.53	Метод спутниковых геодезических измерений (определений)	0.10	-
1608	290710.66	2239241.14	Метод спутниковых геодезических измерений (определений)	0.10	-
1601	290707.08	2239242.94	Метод спутниковых геодезических измерений (определений)	0.10	-
1609	290698.09	2238289.06	Метод спутниковых геодезических измерений (определений)	0.10	-
1610	290693.85	2238282.03	Метод спутниковых геодезических измерений (определений)	0.10	-
1611	290697.28	2238279.96	Метод спутниковых геодезических измерений (определений)	0.10	-
1612	290701.52	2238286.99	Метод спутниковых геодезических измерений (определений)	0.10	-

2. Сведения о характерных точках границ объекта					
Обозначение характерных точек границ	**Координаты, м**		**Метод определения координат характерной точки**	**Средняя квадратическая погрешность положения характерной точки (Mt), м**	**Описание обозначения точки на местности (при наличии)**
	X	**Y**			
1	**2**	**3**	**4**	**5**	**6**
1609	290698.09	2238289.06	Метод спутниковых геодезических измерений (определений)	0.10	-
1613	290693.59	2238780.21	Метод спутниковых геодезических измерений (определений)	0.10	-
1614	290691.77	2238776.65	Метод спутниковых геодезических измерений (определений)	0.10	-
1615	290705.44	2238769.67	Метод спутниковых геодезических измерений (определений)	0.10	-
1616	290707.26	2238773.23	Метод спутниковых геодезических измерений (определений)	0.10	-
1613	290693.59	2238780.21	Метод спутниковых геодезических измерений (определений)	0.10	-
1617	290699.78	2238304.39	Метод спутниковых геодезических измерений (определений)	0.10	-
1618	290690.30	2238289.69	Метод спутниковых геодезических измерений (определений)	0.10	-
1619	290693.66	2238287.53	Метод спутниковых геодезических измерений (определений)	0.10	-
1620	290703.14	2238302.23	Метод спутниковых геодезических измерений (определений)	0.10	-
1617	290699.78	2238304.39	Метод спутниковых геодезических измерений (определений)	0.10	-
1621	290690.45	2239120.43	Метод спутниковых геодезических измерений (определений)	0.10	-
1622	290688.72	2239116.82	Метод спутниковых геодезических измерений (определений)	0.10	-

2. Сведения о характерных точках границ объекта					
Обозначение характерных точек границ	**Координаты, м**		**Метод определения координат характерной точки**	**Средняя квадратическая погрешность положения характерной точки (Mt), м**	**Описание обозначения точки на местности (при наличии)**
	X	**Y**			
1	**2**	**3**	**4**	**5**	**6**
1623	290701.02	2239110.94	Метод спутниковых геодезических измерений (определений)	0.10	-
1624	290702.75	2239114.55	Метод спутниковых геодезических измерений (определений)	0.10	-
1621	290690.45	2239120.43	Метод спутниковых геодезических измерений (определений)	0.10	-
1625	290695.51	2238944.31	Метод спутниковых геодезических измерений (определений)	0.10	-
1626	290687.42	2238926.71	Метод спутниковых геодезических измерений (определений)	0.10	-
1627	290691.05	2238925.04	Метод спутниковых геодезических измерений (определений)	0.10	-
1628	290699.14	2238942.64	Метод спутниковых геодезических измерений (определений)	0.10	-
1625	290695.51	2238944.31	Метод спутниковых геодезических измерений (определений)	0.10	-
1629	290713.00	2239123.13	Метод спутниковых геодезических измерений (определений)	0.10	-
1630	290708.61	2239126.50	Метод спутниковых геодезических измерений (определений)	0.10	-
1631	290688.51	2239133.16	Метод спутниковых геодезических измерений (определений)	0.10	-
1632	290685.57	2239127.67	Метод спутниковых геодезических измерений (определений)	0.10	-
1633	290689.10	2239125.78	Метод спутниковых геодезических измерений (определений)	0.10	-

2. Сведения о характерных точках границ объекта					
Обозначение характерных точек границ	**Координаты, м**		**Метод определения координат характерной точки**	**Средняя квадратическая погрешность положения характерной точки (Mt), м**	**Описание обозначения точки на местности (при наличии)**
	X	**Y**			
1	**2**	**3**	**4**	**5**	**6**
1634	290690.45	2239128.30	Метод спутниковых геодезических измерений (определений)	0.10	-
1635	290703.28	2239124.05	Метод спутниковых геодезических измерений (определений)	0.10	-
1636	290709.84	2239120.27	Метод спутниковых геодезических измерений (определений)	0.10	-
1637	290712.25	2239114.27	Метод спутниковых геодезических измерений (определений)	0.10	-
1638	290715.96	2239115.76	Метод спутниковых геодезических измерений (определений)	0.10	-
1629	290713.00	2239123.13	Метод спутниковых геодезических измерений (определений)	0.10	-
1639	290696.98	2238223.34	Метод спутниковых геодезических измерений (определений)	0.10	-
1640	290687.42	2238208.63	Метод спутниковых геодезических измерений (определений)	0.10	-
1641	290690.07	2238206.91	Метод спутниковых геодезических измерений (определений)	0.10	-
1642	290683.72	2238197.12	Метод спутниковых геодезических измерений (определений)	0.10	-
1643	290687.08	2238194.94	Метод спутниковых геодезических измерений (определений)	0.10	-
1644	290695.61	2238208.08	Метод спутниковых геодезических измерений (определений)	0.10	-
1645	290692.96	2238209.80	Метод спутниковых геодезических измерений (определений)	0.10	-

2. Сведения о характерных точках границ объекта					
Обозначение характерных точек границ	**Координаты, м**		**Метод определения координат характерной точки**	**Средняя квадратическая погрешность положения характерной точки (Mt), м**	**Описание обозначения точки на местности (при наличии)**
	X	**Y**			
1	**2**	**3**	**4**	**5**	**6**
1646	290700.34	2238221.16	Метод спутниковых геодезических измерений (определений)	0.10	-
1639	290696.98	2238223.34	Метод спутниковых геодезических измерений (определений)	0.10	-
1647	290683.80	2238761.25	Метод спутниковых геодезических измерений (определений)	0.10	-
1648	290681.97	2238757.70	Метод спутниковых геодезических измерений (определений)	0.10	-
1649	290695.63	2238750.65	Метод спутниковых геодезических измерений (определений)	0.10	-
1650	290697.46	2238754.20	Метод спутниковых геодезических измерений (определений)	0.10	-
1647	290683.80	2238761.25	Метод спутниковых геодезических измерений (определений)	0.10	-
1651	290682.37	2238791.02	Метод спутниковых геодезических измерений (определений)	0.10	-
1652	290680.52	2238787.47	Метод спутниковых геодезических измерений (определений)	0.10	-
1653	290697.34	2238778.74	Метод спутниковых геодезических измерений (определений)	0.10	-
1654	290699.19	2238782.29	Метод спутниковых геодезических измерений (определений)	0.10	-
1651	290682.37	2238791.02	Метод спутниковых геодезических измерений (определений)	0.10	-
1655	290681.08	2238174.79	Метод спутниковых геодезических измерений (определений)	0.10	-

2. Сведения о характерных точках границ объекта					
Обозначение характерных точек границ	**Координаты, м**		**Метод определения координат характерной точки**	**Средняя квадратическая погрешность положения характерной точки (Mt), м**	**Описание обозначения точки на местности (при наличии)**
	X	**Y**			
1	**2**	**3**	**4**	**5**	**6**
1656	290678.87	2238171.46	Метод спутниковых геодезических измерений (определений)	0.10	-
1657	290694.49	2238161.12	Метод спутниковых геодезических измерений (определений)	0.10	-
1658	290696.70	2238164.45	Метод спутниковых геодезических измерений (определений)	0.10	-
1655	290681.08	2238174.79	Метод спутниковых геодезических измерений (определений)	0.10	-
1659	290688.38	2238025.96	Метод спутниковых геодезических измерений (определений)	0.10	-
1660	290678.27	2238006.70	Метод спутниковых геодезических измерений (определений)	0.10	-
1661	290681.81	2238004.84	Метод спутниковых геодезических измерений (определений)	0.10	-
1662	290691.92	2238024.10	Метод спутниковых геодезических измерений (определений)	0.10	-
1659	290688.38	2238025.96	Метод спутниковых геодезических измерений (определений)	0.10	-
1663	290679.74	2238184.22	Метод спутниковых геодезических измерений (определений)	0.10	-
1664	290677.54	2238180.88	Метод спутниковых геодезических измерений (определений)	0.10	-
1665	290686.14	2238175.21	Метод спутниковых геодезических измерений (определений)	0.10	-
1666	290688.34	2238178.55	Метод спутниковых геодезических измерений (определений)	0.10	-

2. Сведения о характерных точках границ объекта					
Обозначение характерных точек границ	**Координаты, м**		**Метод определения координат характерной точки**	**Средняя квадратическая погрешность положения характерной точки (Mt), м**	**Описание обозначения точки на местности (при наличии)**
	X	**Y**			
1	**2**	**3**	**4**	**5**	**6**
1663	290679.74	2238184.22	Метод спутниковых геодезических измерений (определений)	0.10	-
1667	290683.51	2238718.32	Метод спутниковых геодезических измерений (определений)	0.10	-
1668	290677.27	2238705.92	Метод спутниковых геодезических измерений (определений)	0.10	-
1669	290680.85	2238704.12	Метод спутниковых геодезических измерений (определений)	0.10	-
1670	290687.09	2238716.52	Метод спутниковых геодезических измерений (определений)	0.10	-
1667	290683.51	2238718.32	Метод спутниковых геодезических измерений (определений)	0.10	-
1671	290686.37	2238229.63	Метод спутниковых геодезических измерений (определений)	0.10	-
1672	290677.09	2238215.34	Метод спутниковых геодезических измерений (определений)	0.10	-
1673	290680.45	2238213.16	Метод спутниковых геодезических измерений (определений)	0.10	-
1674	290689.73	2238227.45	Метод спутниковых геодезических измерений (определений)	0.10	-
1671	290686.37	2238229.63	Метод спутниковых геодезических измерений (определений)	0.10	-
1675	290684.97	2239254.08	Метод спутниковых геодезических измерений (определений)	0.10	-
1676	290679.12	2239242.47	Метод спутниковых геодезических измерений (определений)	0.10	-

2. Сведения о характерных точках границ объекта					
Обозначение характерных точек границ	**Координаты, м**		**Метод определения координат характерной точки**	**Средняя квадратическая погрешность положения характерной точки (Mt), м**	**Описание обозначения точки на местности (при наличии)**
	X	**Y**			
1	**2**	**3**	**4**	**5**	**6**
1677	290681.57	2239241.24	Метод спутниковых геодезических измерений (определений)	0.10	-
1678	290676.59	2239231.35	Метод спутниковых геодезических измерений (определений)	0.10	-
1679	290680.17	2239229.55	Метод спутниковых геодезических измерений (определений)	0.10	-
1680	290686.89	2239242.89	Метод спутниковых геодезических измерений (определений)	0.10	-
1681	290684.44	2239244.12	Метод спутниковых геодезических измерений (определений)	0.10	-
1682	290688.55	2239252.28	Метод спутниковых геодезических измерений (определений)	0.10	-
1675	290684.97	2239254.08	Метод спутниковых геодезических измерений (определений)	0.10	-
1683	290678.31	2238781.92	Метод спутниковых геодезических измерений (определений)	0.10	-
1684	290676.47	2238778.36	Метод спутниковых геодезических измерений (определений)	0.10	-
1685	290692.78	2238769.91	Метод спутниковых геодезических измерений (определений)	0.10	-
1686	290694.62	2238773.47	Метод спутниковых геодезических измерений (определений)	0.10	-
1683	290678.31	2238781.92	Метод спутниковых геодезических измерений (определений)	0.10	-
1687	290709.65	2238452.72	Метод спутниковых геодезических измерений (определений)	0.10	-

2. Сведения о характерных точках границ объекта					
Обозначение характерных точек границ	**Координаты, м**		**Метод определения координат характерной точки**	**Средняя квадратическая погрешность положения характерной точки (Mt), м**	**Описание обозначения точки на местности (при наличии)**
	X	**Y**			
1	**2**	**3**	**4**	**5**	**6**
1688	290704.20	2238448.89	Метод спутниковых геодезических измерений (определений)	0.10	-
1689	290676.32	2238408.78	Метод спутниковых геодезических измерений (определений)	0.10	-
1690	290679.60	2238406.50	Метод спутниковых геодезических измерений (определений)	0.10	-
1691	290707.07	2238446.02	Метод спутниковых геодезических измерений (определений)	0.10	-
1692	290711.95	2238449.44	Метод спутниковых геодезических измерений (определений)	0.10	-
1687	290709.65	2238452.72	Метод спутниковых геодезических измерений (определений)	0.10	-
1693	290689.29	2238311.09	Метод спутниковых геодезических измерений (определений)	0.10	-
1694	290682.34	2238300.28	Метод спутниковых геодезических измерений (определений)	0.10	-
1695	290679.47	2238302.04	Метод спутниковых геодезических измерений (определений)	0.10	-
1696	290674.76	2238294.37	Метод спутниковых геодезических измерений (определений)	0.10	-
1697	290678.17	2238292.28	Метод спутниковых геодезических измерений (определений)	0.10	-
1698	290680.70	2238296.40	Метод спутниковых геодезических измерений (определений)	0.10	-
1699	290683.45	2238294.63	Метод спутниковых геодезических измерений (определений)	0.10	-

2. Сведения о характерных точках границ объекта					
Обозначение характерных точек границ	**Координаты, м**		**Метод определения координат характерной точки**	**Средняя квадратическая погрешность положения характерной точки (Mt), м**	**Описание обозначения точки на местности (при наличии)**
	X	**Y**			
1	**2**	**3**	**4**	**5**	**6**
1700	290692.65	2238308.93	Метод спутниковых геодезических измерений (определений)	0.10	-
1693	290689.29	2238311.09	Метод спутниковых геодезических измерений (определений)	0.10	-
1701	290689.72	2239098.12	Метод спутниковых геодезических измерений (определений)	0.10	-
1702	290688.24	2239095.17	Метод спутниковых геодезических измерений (определений)	0.10	-
1703	290674.67	2239101.98	Метод спутниковых геодезических измерений (определений)	0.10	-
1704	290672.88	2239098.41	Метод спутниковых геодезических измерений (определений)	0.10	-
1705	290689.98	2239089.83	Метод спутниковых геодезических измерений (определений)	0.10	-
1706	290691.45	2239092.76	Метод спутниковых геодезических измерений (определений)	0.10	-
1707	290703.72	2239086.58	Метод спутниковых геодезических измерений (определений)	0.10	-
1708	290705.52	2239090.16	Метод спутниковых геодезических измерений (определений)	0.10	-
1701	290689.72	2239098.12	Метод спутниковых геодезических измерений (определений)	0.10	-
1709	290675.43	2238304.65	Метод спутниковых геодезических измерений (определений)	0.10	-
1710	290670.69	2238297.35	Метод спутниковых геодезических измерений (определений)	0.10	-

2. Сведения о характерных точках границ объекта					
Обозначение характерных точек границ	**Координаты, м**		**Метод определения координат характерной точки**	**Средняя квадратическая погрешность положения характерной точки (Mt), м**	**Описание обозначения точки на местности (при наличии)**
	X	**Y**			
1	**2**	**3**	**4**	**5**	**6**
1711	290674.05	2238295.17	Метод спутниковых геодезических измерений (определений)	0.10	-
1712	290678.79	2238302.47	Метод спутниковых геодезических измерений (определений)	0.10	-
1709	290675.43	2238304.65	Метод спутниковых геодезических измерений (определений)	0.10	-
1713	290679.38	2237487.83	Метод спутниковых геодезических измерений (определений)	0.10	-
1714	290670.35	2237478.48	Метод спутниковых геодезических измерений (определений)	0.10	-
1715	290673.23	2237475.70	Метод спутниковых геодезических измерений (определений)	0.10	-
1716	290682.26	2237485.05	Метод спутниковых геодезических измерений (определений)	0.10	-
1713	290679.38	2237487.83	Метод спутниковых геодезических измерений (определений)	0.10	-
1717	290678.45	2238428.79	Метод спутниковых геодезических измерений (определений)	0.10	-
1718	290669.25	2238413.51	Метод спутниковых геодезических измерений (определений)	0.10	-
1719	290672.67	2238411.45	Метод спутниковых геодезических измерений (определений)	0.10	-
1720	290681.87	2238426.73	Метод спутниковых геодезических измерений (определений)	0.10	-
1717	290678.45	2238428.79	Метод спутниковых геодезических измерений (определений)	0.10	-

2. Сведения о характерных точках границ объекта					
Обозначение характерных точек границ	**Координаты, м**		**Метод определения координат характерной точки**	**Средняя квадратическая погрешность положения характерной точки (Mt), м**	**Описание обозначения точки на местности (при наличии)**
	X	**Y**			
1	**2**	**3**	**4**	**5**	**6**
1721	290682.27	2239075.18	Метод спутниковых геодезических измерений (определений)	0.10	-
1722	290682.41	2239075.47	Метод спутниковых геодезических измерений (определений)	0.10	-
1723	290670.39	2239081.19	Метод спутниковых геодезических измерений (определений)	0.10	-
1724	290668.67	2239077.57	Метод спутниковых геодезических измерений (определений)	0.10	-
1725	290677.08	2239073.57	Метод спутниковых геодезических измерений (определений)	0.10	-
1726	290676.97	2239073.35	Метод спутниковых геодезических измерений (определений)	0.10	-
1727	290689.81	2239066.96	Метод спутниковых геодезических измерений (определений)	0.10	-
1728	290691.59	2239070.54	Метод спутниковых геодезических измерений (определений)	0.10	-
1721	290682.27	2239075.18	Метод спутниковых геодезических измерений (определений)	0.10	-
1729	290680.54	2238948.35	Метод спутниковых геодезических измерений (определений)	0.10	-
1730	290675.39	2238937.35	Метод спутниковых геодезических измерений (определений)	0.10	-
1731	290673.04	2238938.45	Метод спутниковых геодезических измерений (определений)	0.10	-
1732	290666.81	2238925.19	Метод спутниковых геодезических измерений (определений)	0.10	-

2. Сведения о характерных точках границ объекта					
Обозначение характерных точек границ	**Координаты, м**		**Метод определения координат характерной точки**	**Средняя квадратическая погрешность положения характерной точки (Mt), м**	**Описание обозначения точки на местности (при наличии)**
	X	**Y**			
1	**2**	**3**	**4**	**5**	**6**
1733	290670.43	2238923.49	Метод спутниковых геодезических измерений (определений)	0.10	-
1734	290674.93	2238933.08	Метод спутниковых геодезических измерений (определений)	0.10	-
1735	290677.29	2238931.97	Метод спутниковых геодезических измерений (определений)	0.10	-
1736	290684.16	2238946.65	Метод спутниковых геодезических измерений (определений)	0.10	-
1729	290680.54	2238948.35	Метод спутниковых геодезических измерений (определений)	0.10	-
1737	290675.86	2238319.99	Метод спутниковых геодезических измерений (определений)	0.10	-
1738	290666.62	2238305.42	Метод спутниковых геодезических измерений (определений)	0.10	-
1739	290670.00	2238303.28	Метод спутниковых геодезических измерений (определений)	0.10	-
1740	290679.24	2238317.85	Метод спутниковых геодезических измерений (определений)	0.10	-
1737	290675.86	2238319.99	Метод спутниковых геодезических измерений (определений)	0.10	-
1741	290676.65	2238032.47	Метод спутниковых геодезических измерений (определений)	0.10	-
1742	290666.39	2238012.93	Метод спутниковых геодезических измерений (определений)	0.10	-
1743	290669.93	2238011.07	Метод спутниковых геодезических измерений (определений)	0.10	-

2. Сведения о характерных точках границ объекта					
Обозначение характерных точек границ	**Координаты, м**		**Метод определения координат характерной точки**	**Средняя квадратическая погрешность положения характерной точки (Mt), м**	**Описание обозначения точки на местности (при наличии)**
	X	**Y**			
1	**2**	**3**	**4**	**5**	**6**
1744	290680.19	2238030.61	Метод спутниковых геодезических измерений (определений)	0.10	-
1741	290676.65	2238032.47	Метод спутниковых геодезических измерений (определений)	0.10	-
1745	290673.88	2238163.90	Метод спутниковых геодезических измерений (определений)	0.10	-
1746	290672.67	2238162.08	Метод спутниковых геодезических измерений (определений)	0.10	-
1747	290667.42	2238165.56	Метод спутниковых геодезических измерений (определений)	0.10	-
1748	290665.21	2238162.23	Метод спутниковых геодезических измерений (определений)	0.10	-
1749	290673.80	2238156.54	Метод спутниковых геодезических измерений (определений)	0.10	-
1750	290675.01	2238158.36	Метод спутниковых геодезических измерений (определений)	0.10	-
1751	290687.33	2238150.20	Метод спутниковых геодезических измерений (определений)	0.10	-
1752	290689.54	2238153.53	Метод спутниковых геодезических измерений (определений)	0.10	-
1745	290673.88	2238163.90	Метод спутниковых геодезических измерений (определений)	0.10	-
1753	290666.60	2238892.95	Метод спутниковых геодезических измерений (определений)	0.10	-
1754	290664.89	2238889.34	Метод спутниковых геодезических измерений (определений)	0.10	-

2. Сведения о характерных точках границ объекта					
Обозначение характерных точек границ	**Координаты, м**		**Метод определения координат характерной точки**	**Средняя квадратическая погрешность положения характерной точки (Mt), м**	**Описание обозначения точки на местности (при наличии)**
	X	**Y**			
1	**2**	**3**	**4**	**5**	**6**
1755	290681.25	2238881.58	Метод спутниковых геодезических измерений (определений)	0.10	-
1756	290682.96	2238885.19	Метод спутниковых геодезических измерений (определений)	0.10	-
1753	290666.60	2238892.95	Метод спутниковых геодезических измерений (определений)	0.10	-
1757	290666.56	2238758.35	Метод спутниковых геодезических измерений (определений)	0.10	-
1758	290664.71	2238754.80	Метод спутниковых геодезических измерений (определений)	0.10	-
1759	290680.85	2238746.42	Метод спутниковых геодезических измерений (определений)	0.10	-
1760	290682.70	2238749.97	Метод спутниковых геодезических измерений (определений)	0.10	-
1757	290666.56	2238758.35	Метод спутниковых геодезических измерений (определений)	0.10	-
1761	290672.95	2238238.23	Метод спутниковых геодезических измерений (определений)	0.10	-
1762	290663.73	2238224.03	Метод спутниковых геодезических измерений (определений)	0.10	-
1763	290667.09	2238221.85	Метод спутниковых геодезических измерений (определений)	0.10	-
1764	290676.31	2238236.05	Метод спутниковых геодезических измерений (определений)	0.10	-
1761	290672.95	2238238.23	Метод спутниковых геодезических измерений (определений)	0.10	-

2. Сведения о характерных точках границ объекта					
Обозначение характерных точек границ	**Координаты, м**		**Метод определения координат характерной точки**	**Средняя квадратическая погрешность положения характерной точки (Mt), м**	**Описание обозначения точки на местности (при наличии)**
	X	**Y**			
1	**2**	**3**	**4**	**5**	**6**
1765	290662.38	2238905.73	Метод спутниковых геодезических измерений (определений)	0.10	-
1766	290660.65	2238902.12	Метод спутниковых геодезических измерений (определений)	0.10	-
1767	290673.57	2238895.93	Метод спутниковых геодезических измерений (определений)	0.10	-
1768	290675.30	2238899.54	Метод спутниковых геодезических измерений (определений)	0.10	-
1765	290662.38	2238905.73	Метод спутниковых геодезических измерений (определений)	0.10	-
1769	290668.00	2239168.62	Метод спутниковых геодезических измерений (определений)	0.10	-
1770	290660.27	2239151.03	Метод спутниковых геодезических измерений (определений)	0.10	-
1771	290663.94	2239149.42	Метод спутниковых геодезических измерений (определений)	0.10	-
1772	290671.67	2239167.01	Метод спутниковых геодезических измерений (определений)	0.10	-
1769	290668.00	2239168.62	Метод спутниковых геодезических измерений (определений)	0.10	-
1773	290670.65	2239061.59	Метод спутниковых геодезических измерений (определений)	0.10	-
1774	290669.39	2239059.06	Метод спутниковых геодезических измерений (определений)	0.10	-
1775	290661.28	2239063.09	Метод спутниковых геодезических измерений (определений)	0.10	-

2. Сведения о характерных точках границ объекта					
Обозначение характерных точек границ	**Координаты, м**		**Метод определения координат характерной точки**	**Средняя квадратическая погрешность положения характерной точки (Mt), м**	**Описание обозначения точки на местности (при наличии)**
	X	**Y**			
1	**2**	**3**	**4**	**5**	**6**
1776	290659.50	2239059.51	Метод спутниковых геодезических измерений (определений)	0.10	-
1777	290671.32	2239053.64	Метод спутниковых геодезических измерений (определений)	0.10	-
1778	290672.57	2239056.16	Метод спутниковых геодезических измерений (определений)	0.10	-
1779	290681.86	2239051.53	Метод спутниковых геодезических измерений (определений)	0.10	-
1780	290683.64	2239055.11	Метод спутниковых геодезических измерений (определений)	0.10	-
1773	290670.65	2239061.59	Метод спутниковых геодезических измерений (определений)	0.10	-
1781	290659.60	2239335.90	Метод спутниковых геодезических измерений (определений)	0.10	-
1782	290657.89	2239332.29	Метод спутниковых геодезических измерений (определений)	0.10	-
1783	290667.96	2239327.51	Метод спутниковых геодезических измерений (определений)	0.10	-
1784	290669.67	2239331.12	Метод спутниковых геодезических измерений (определений)	0.10	-
1781	290659.60	2239335.90	Метод спутниковых геодезических измерений (определений)	0.10	-
1785	290657.95	2239316.95	Метод спутниковых геодезических измерений (определений)	0.10	-
1786	290656.14	2239313.38	Метод спутниковых геодезических измерений (определений)	0.10	-

2. Сведения о характерных точках границ объекта					
Обозначение характерных точек границ	**Координаты, м**		**Метод определения координат характерной точки**	**Средняя квадратическая погрешность положения характерной точки (Mt), м**	**Описание обозначения точки на местности (при наличии)**
	X	**Y**			
1	**2**	**3**	**4**	**5**	**6**
1787	290663.43	2239309.69	Метод спутниковых геодезических измерений (определений)	0.10	-
1788	290665.24	2239313.26	Метод спутниковых геодезических измерений (определений)	0.10	-
1785	290657.95	2239316.95	Метод спутниковых геодезических измерений (определений)	0.10	-
1789	290658.35	2238315.36	Метод спутниковых геодезических измерений (определений)	0.10	-
1790	290653.75	2238308.22	Метод спутниковых геодезических измерений (определений)	0.10	-
1791	290657.11	2238306.06	Метод спутниковых геодезических измерений (определений)	0.10	-
1792	290661.71	2238313.20	Метод спутниковых геодезических измерений (определений)	0.10	-
1789	290658.35	2238315.36	Метод спутниковых геодезических измерений (определений)	0.10	-
1793	290660.47	2238230.92	Метод спутниковых геодезических измерений (определений)	0.10	-
1794	290651.76	2238217.50	Метод спутниковых геодезических измерений (определений)	0.10	-
1795	290655.12	2238215.32	Метод спутниковых геодезических измерений (определений)	0.10	-
1796	290663.83	2238228.74	Метод спутниковых геодезических измерений (определений)	0.10	-
1793	290660.47	2238230.92	Метод спутниковых геодезических измерений (определений)	0.10	-

2. Сведения о характерных точках границ объекта					
Обозначение характерных точек границ	**Координаты, м**		**Метод определения координат характерной точки**	**Средняя квадратическая погрешность положения характерной точки (Mt), м**	**Описание обозначения точки на местности (при наличии)**
	X	**Y**			
1	**2**	**3**	**4**	**5**	**6**
1797	290662.99	2238879.07	Метод спутниковых геодезических измерений (определений)	0.10	-
1798	290663.54	2238880.03	Метод спутниковых геодезических измерений (определений)	0.10	-
1799	290652.62	2238886.35	Метод спутниковых геодезических измерений (определений)	0.10	-
1800	290650.62	2238882.89	Метод спутниковых геодезических измерений (определений)	0.10	-
1801	290658.17	2238878.52	Метод спутниковых геодезических измерений (определений)	0.10	-
1802	290657.57	2238877.33	Метод спутниковых геодезических измерений (определений)	0.10	-
1803	290674.59	2238868.72	Метод спутниковых геодезических измерений (определений)	0.10	-
1804	290676.40	2238872.29	Метод спутниковых геодезических измерений (определений)	0.10	-
1797	290662.99	2238879.07	Метод спутниковых геодезических измерений (определений)	0.10	-
1805	290653.01	2238733.79	Метод спутниковых геодезических измерений (определений)	0.10	-
1806	290647.17	2238721.35	Метод спутниковых геодезических измерений (определений)	0.10	-
1807	290650.79	2238719.65	Метод спутниковых геодезических измерений (определений)	0.10	-
1808	290656.63	2238732.09	Метод спутниковых геодезических измерений (определений)	0.10	-

2. Сведения о характерных точках границ объекта					
Обозначение характерных точек границ	**Координаты, м**		**Метод определения координат характерной точки**	**Средняя квадратическая погрешность положения характерной точки (Mt), м**	**Описание обозначения точки на местности (при наличии)**
	X	**Y**			
1	**2**	**3**	**4**	**5**	**6**
1805	290653.01	2238733.79	Метод спутниковых геодезических измерений (определений)	0.10	-
1809	290656.64	2238041.98	Метод спутниковых геодезических измерений (определений)	0.10	-
1810	290646.79	2238023.22	Метод спутниковых геодезических измерений (определений)	0.10	-
1811	290650.33	2238021.36	Метод спутниковых геодезических измерений (определений)	0.10	-
1812	290660.18	2238040.12	Метод спутниковых геодезических измерений (определений)	0.10	-
1809	290656.64	2238041.98	Метод спутниковых геодезических измерений (определений)	0.10	-
1813	290656.15	2238332.91	Метод спутниковых геодезических измерений (определений)	0.10	-
1814	290646.69	2238318.19	Метод спутниковых геодезических измерений (определений)	0.10	-
1815	290650.05	2238316.03	Метод спутниковых геодезических измерений (определений)	0.10	-
1816	290657.31	2238327.33	Метод спутниковых геодезических измерений (определений)	0.10	-
1817	290657.70	2238327.07	Метод спутниковых геодезических измерений (определений)	0.10	-
1818	290659.92	2238330.39	Метод спутниковых геодезических измерений (определений)	0.10	-
1813	290656.15	2238332.91	Метод спутниковых геодезических измерений (определений)	0.10	-

2. Сведения о характерных точках границ объекта					
Обозначение характерных точек границ	**Координаты, м**		**Метод определения координат характерной точки**	**Средняя квадратическая погрешность положения характерной точки (Mt), м**	**Описание обозначения точки на местности (при наличии)**
	X	**Y**			
1	**2**	**3**	**4**	**5**	**6**
1819	290648.27	2239297.62	Метод спутниковых геодезических измерений (определений)	0.10	-
1820	290646.46	2239294.05	Метод спутниковых геодезических измерений (определений)	0.10	-
1821	290653.50	2239290.48	Метод спутниковых геодезических измерений (определений)	0.10	-
1822	290655.31	2239294.05	Метод спутниковых геодезических измерений (определений)	0.10	-
1819	290648.27	2239297.62	Метод спутниковых геодезических измерений (определений)	0.10	-
1823	290658.28	2239027.81	Метод спутниковых геодезических измерений (определений)	0.10	-
1824	290658.67	2239028.58	Метод спутниковых геодезических измерений (определений)	0.10	-
1825	290646.78	2239034.53	Метод спутниковых геодезических измерений (определений)	0.10	-
1826	290644.99	2239030.96	Метод спутниковых геодезических измерений (определений)	0.10	-
1827	290653.43	2239026.74	Метод спутниковых геодезических измерений (определений)	0.10	-
1828	290653.04	2239025.96	Метод спутниковых геодезических измерений (определений)	0.10	-
1829	290666.03	2239019.48	Метод спутниковых геодезических измерений (определений)	0.10	-
1830	290667.81	2239023.06	Метод спутниковых геодезических измерений (определений)	0.10	-

2. Сведения о характерных точках границ объекта					
Обозначение характерных точек границ	**Координаты, м**		**Метод определения координат характерной точки**	**Средняя квадратическая погрешность положения характерной точки (Mt), м**	**Описание обозначения точки на местности (при наличии)**
	X	**Y**			
1	**2**	**3**	**4**	**5**	**6**
1823	290658.28	2239027.81	Метод спутниковых геодезических измерений (определений)	0.10	-
1831	290646.30	2238855.08	Метод спутниковых геодезических измерений (определений)	0.10	-
1832	290644.52	2238851.50	Метод спутниковых геодезических измерений (определений)	0.10	-
1833	290660.19	2238843.69	Метод спутниковых геодезических измерений (определений)	0.10	-
1834	290661.97	2238847.27	Метод спутниковых геодезических измерений (определений)	0.10	-
1831	290646.30	2238855.08	Метод спутниковых геодезических измерений (определений)	0.10	-
1835	290650.36	2239271.74	Метод спутниковых геодезических измерений (определений)	0.10	-
1836	290644.43	2239260.01	Метод спутниковых геодезических измерений (определений)	0.10	-
1837	290648.00	2239258.20	Метод спутниковых геодезических измерений (определений)	0.10	-
1838	290653.93	2239269.93	Метод спутниковых геодезических измерений (определений)	0.10	-
1835	290650.36	2239271.74	Метод спутниковых геодезических измерений (определений)	0.10	-
1839	290645.16	2238843.52	Метод спутниковых геодезических измерений (определений)	0.10	-
1840	290643.42	2238839.92	Метод спутниковых геодезических измерений (определений)	0.10	-

2. Сведения о характерных точках границ объекта					
Обозначение характерных точек границ	**Координаты, м**		**Метод определения координат характерной точки**	**Средняя квадратическая погрешность положения характерной точки (Mt), м**	**Описание обозначения точки на местности (при наличии)**
	X	**Y**			
1	**2**	**3**	**4**	**5**	**6**
1841	290656.65	2238833.54	Метод спутниковых геодезических измерений (определений)	0.10	-
1842	290658.39	2238837.14	Метод спутниковых геодезических измерений (определений)	0.10	-
1839	290645.16	2238843.52	Метод спутниковых геодезических измерений (определений)	0.10	-
1843	290658.57	2238442.88	Метод спутниковых геодезических измерений (определений)	0.10	-
1844	290651.87	2238440.36	Метод спутниковых геодезических измерений (определений)	0.10	-
1845	290643.32	2238427.25	Метод спутниковых геодезических измерений (определений)	0.10	-
1846	290646.67	2238425.06	Метод спутниковых геодезических измерений (определений)	0.10	-
1847	290654.51	2238437.08	Метод спутниковых геодезических измерений (определений)	0.10	-
1848	290659.98	2238439.13	Метод спутниковых геодезических измерений (определений)	0.10	-
1843	290658.57	2238442.88	Метод спутниковых геодезических измерений (определений)	0.10	-
1849	290649.39	2238950.32	Метод спутниковых геодезических измерений (определений)	0.10	-
1850	290643.18	2238937.14	Метод спутниковых геодезических измерений (определений)	0.10	-
1851	290646.80	2238935.44	Метод спутниковых геодезических измерений (определений)	0.10	-

2. Сведения о характерных точках границ объекта					
Обозначение характерных точек границ	**Координаты, м**		**Метод определения координат характерной точки**	**Средняя квадратическая погрешность положения характерной точки (Mt), м**	**Описание обозначения точки на местности (при наличии)**
	X	**Y**			
1	**2**	**3**	**4**	**5**	**6**
1852	290653.01	2238948.62	Метод спутниковых геодезических измерений (определений)	0.10	-
1849	290649.39	2238950.32	Метод спутниковых геодезических измерений (определений)	0.10	-
1853	290654.47	2238249.99	Метод спутниковых геодезических измерений (определений)	0.10	-
1854	290645.35	2238235.96	Метод спутниковых геодезических измерений (определений)	0.10	-
1855	290647.38	2238234.65	Метод спутниковых геодезических измерений (определений)	0.10	-
1856	290641.22	2238225.16	Метод спутниковых геодезических измерений (определений)	0.10	-
1857	290644.58	2238222.98	Метод спутниковых геодезических измерений (определений)	0.10	-
1858	290652.92	2238235.83	Метод спутниковых геодезических измерений (определений)	0.10	-
1859	290650.90	2238237.14	Метод спутниковых геодезических измерений (определений)	0.10	-
1860	290657.83	2238247.81	Метод спутниковых геодезических измерений (определений)	0.10	-
1853	290654.47	2238249.99	Метод спутниковых геодезических измерений (определений)	0.10	-
1861	290647.36	2239178.90	Метод спутниковых геодезических измерений (определений)	0.10	-
1862	290640.17	2239163.49	Метод спутниковых геодезических измерений (определений)	0.10	-

2. Сведения о характерных точках границ объекта					
Обозначение характерных точек границ	**Координаты, м**		**Метод определения координат характерной точки**	**Средняя квадратическая погрешность положения характерной точки (Mt), м**	**Описание обозначения точки на местности (при наличии)**
	X	**Y**			
1	**2**	**3**	**4**	**5**	**6**
1863	290643.80	2239161.80	Метод спутниковых геодезических измерений (определений)	0.10	-
1864	290650.99	2239177.21	Метод спутниковых геодезических измерений (определений)	0.10	-
1861	290647.36	2239178.90	Метод спутниковых геодезических измерений (определений)	0.10	-
1865	290648.43	2238447.09	Метод спутниковых геодезических измерений (определений)	0.10	-
1866	290638.45	2238431.70	Метод спутниковых геодезических измерений (определений)	0.10	-
1867	290641.81	2238429.52	Метод спутниковых геодезических измерений (определений)	0.10	-
1868	290651.79	2238444.91	Метод спутниковых геодезических измерений (определений)	0.10	-
1865	290648.43	2238447.09	Метод спутниковых геодезических измерений (определений)	0.10	-
1869	290636.49	2239288.37	Метод спутниковых геодезических измерений (определений)	0.10	-
1870	290634.67	2239284.81	Метод спутниковых геодезических измерений (определений)	0.10	-
1871	290643.93	2239280.08	Метод спутниковых геодезических измерений (определений)	0.10	-
1872	290645.75	2239283.64	Метод спутниковых геодезических измерений (определений)	0.10	-
1869	290636.49	2239288.37	Метод спутниковых геодезических измерений (определений)	0.10	-

2. Сведения о характерных точках границ объекта					
Обозначение характерных точек границ	**Координаты, м**		**Метод определения координат характерной точки**	**Средняя квадратическая погрешность положения характерной точки (Mt), м**	**Описание обозначения точки на местности (при наличии)**
	X	**Y**			
1	**2**	**3**	**4**	**5**	**6**
1873	290638.74	2238328.17	Метод спутниковых геодезических измерений (определений)	0.10	-
1874	290634.27	2238320.95	Метод спутниковых геодезических измерений (определений)	0.10	-
1875	290637.67	2238318.85	Метод спутниковых геодезических измерений (определений)	0.10	-
1876	290642.14	2238326.07	Метод спутниковых геодезических измерений (определений)	0.10	-
1873	290638.74	2238328.17	Метод спутниковых геодезических измерений (определений)	0.10	-
1877	290634.73	2238852.01	Метод спутниковых геодезических измерений (определений)	0.10	-
1878	290632.94	2238848.44	Метод спутниковых геодезических измерений (определений)	0.10	-
1879	290644.50	2238842.64	Метод спутниковых геодезических измерений (определений)	0.10	-
1880	290646.29	2238846.21	Метод спутниковых геодезических измерений (определений)	0.10	-
1877	290634.73	2238852.01	Метод спутниковых геодезических измерений (определений)	0.10	-
1881	290642.38	2239005.14	Метод спутниковых геодезических измерений (определений)	0.10	-
1882	290642.15	2239004.67	Метод спутниковых геодезических измерений (определений)	0.10	-
1883	290633.85	2239008.81	Метод спутниковых геодезических измерений (определений)	0.10	-

2. Сведения о характерных точках границ объекта					
Обозначение характерных точек границ	**Координаты, м**		**Метод определения координат характерной точки**	**Средняя квадратическая погрешность положения характерной точки (Mt), м**	**Описание обозначения точки на местности (при наличии)**
	X	**Y**			
1	**2**	**3**	**4**	**5**	**6**
1884	290632.07	2239005.23	Метод спутниковых геодезических измерений (определений)	0.10	-
1885	290643.95	2238999.31	Метод спутниковых геодезических измерений (определений)	0.10	-
1886	290644.18	2238999.78	Метод спутниковых геодезических измерений (определений)	0.10	-
1887	290653.36	2238995.20	Метод спутниковых геодезических измерений (определений)	0.10	-
1888	290655.14	2238998.78	Метод спутниковых геодезических измерений (определений)	0.10	-
1881	290642.38	2239005.14	Метод спутниковых геодезических измерений (определений)	0.10	-
1889	290639.61	2238244.48	Метод спутниковых геодезических измерений (определений)	0.10	-
1890	290631.30	2238231.69	Метод спутниковых геодезических измерений (определений)	0.10	-
1891	290634.66	2238229.51	Метод спутниковых геодезических измерений (определений)	0.10	-
1892	290642.97	2238242.30	Метод спутниковых геодезических измерений (определений)	0.10	-
1889	290639.61	2238244.48	Метод спутниковых геодезических измерений (определений)	0.10	-
1893	290640.22	2238343.19	Метод спутниковых геодезических измерений (определений)	0.10	-
1894	290630.85	2238328.61	Метод спутниковых геодезических измерений (определений)	0.10	-

2. Сведения о характерных точках границ объекта					
Обозначение характерных точек границ	**Координаты, м**		**Метод определения координат характерной точки**	**Средняя квадратическая погрешность положения характерной точки (Mt), м**	**Описание обозначения точки на местности (при наличии)**
	X	**Y**			
1	**2**	**3**	**4**	**5**	**6**
1895	290634.21	2238326.45	Метод спутниковых геодезических измерений (определений)	0.10	-
1896	290643.58	2238341.03	Метод спутниковых геодезических измерений (определений)	0.10	-
1893	290640.22	2238343.19	Метод спутниковых геодезических измерений (определений)	0.10	-
1897	290632.16	2238817.11	Метод спутниковых геодезических измерений (определений)	0.10	-
1898	290630.42	2238813.51	Метод спутниковых геодезических измерений (определений)	0.10	-
1899	290642.94	2238807.45	Метод спутниковых геодезических измерений (определений)	0.10	-
1900	290644.68	2238811.05	Метод спутниковых геодезических измерений (определений)	0.10	-
1897	290632.16	2238817.11	Метод спутниковых геодезических измерений (определений)	0.10	-
1901	290640.04	2238104.31	Метод спутниковых геодезических измерений (определений)	0.10	-
1902	290641.16	2238106.05	Метод спутниковых геодезических измерений (определений)	0.10	-
1903	290632.02	2238111.92	Метод спутниковых геодезических измерений (определений)	0.10	-
1904	290629.86	2238108.56	Метод спутниковых геодезических измерений (определений)	0.10	-
1905	290635.64	2238104.85	Метод спутниковых геодезических измерений (определений)	0.10	-

2. Сведения о характерных точках границ объекта					
Обозначение характерных точек границ	**Координаты, м**		**Метод определения координат характерной точки**	**Средняя квадратическая погрешность положения характерной точки (Mt), м**	**Описание обозначения точки на местности (при наличии)**
	X	**Y**			
1	**2**	**3**	**4**	**5**	**6**
1906	290634.52	2238103.11	Метод спутниковых геодезических измерений (определений)	0.10	-
1907	290649.34	2238093.59	Метод спутниковых геодезических измерений (определений)	0.10	-
1908	290651.50	2238096.95	Метод спутниковых геодезических измерений (определений)	0.10	-
1901	290640.04	2238104.31	Метод спутниковых геодезических измерений (определений)	0.10	-
1909	290635.31	2238262.39	Метод спутниковых геодезических измерений (определений)	0.10	-
1910	290626.22	2238248.40	Метод спутниковых геодезических измерений (определений)	0.10	-
1911	290629.58	2238246.22	Метод спутниковых геодезических измерений (определений)	0.10	-
1912	290638.67	2238260.21	Метод спутниковых геодезических измерений (определений)	0.10	-
1909	290635.31	2238262.39	Метод спутниковых геодезических измерений (определений)	0.10	-
1913	290636.47	2238053.66	Метод спутниковых геодезических измерений (определений)	0.10	-
1914	290627.06	2238039.07	Метод спутниковых геодезических измерений (определений)	0.10	-
1915	290623.86	2238034.55	Метод спутниковых геодезических измерений (определений)	0.10	-
1916	290627.13	2238032.24	Метод спутниковых геодезических измерений (определений)	0.10	-

2. Сведения о характерных точках границ объекта					
Обозначение характерных точек границ	**Координаты, м**		**Метод определения координат характерной точки**	**Средняя квадратическая погрешность положения характерной точки (Mt), м**	**Описание обозначения точки на местности (при наличии)**
	X	**Y**			
1	**2**	**3**	**4**	**5**	**6**
1917	290630.40	2238036.87	Метод спутниковых геодезических измерений (определений)	0.10	-
1918	290639.84	2238051.49	Метод спутниковых геодезических измерений (определений)	0.10	-
1913	290636.47	2238053.66	Метод спутниковых геодезических измерений (определений)	0.10	-
1919	290623.49	2238800.25	Метод спутниковых геодезических измерений (определений)	0.10	-
1920	290621.64	2238796.70	Метод спутниковых геодезических измерений (определений)	0.10	-
1921	290633.58	2238790.50	Метод спутниковых геодезических измерений (определений)	0.10	-
1922	290635.43	2238794.05	Метод спутниковых геодезических измерений (определений)	0.10	-
1919	290623.49	2238800.25	Метод спутниковых геодезических измерений (определений)	0.10	-
1923	290634.14	2238979.51	Метод спутниковых геодезических измерений (определений)	0.10	-
1924	290634.27	2238979.77	Метод спутниковых геодезических измерений (определений)	0.10	-
1925	290622.20	2238985.81	Метод спутниковых геодезических измерений (определений)	0.10	-
1926	290620.41	2238982.24	Метод спутниковых геодезических измерений (определений)	0.10	-
1927	290628.92	2238977.98	Метод спутниковых геодезических измерений (определений)	0.10	-

2. Сведения о характерных точках границ объекта					
Обозначение характерных точек границ	**Координаты, м**		**Метод определения координат характерной точки**	**Средняя квадратическая погрешность положения характерной точки (Mt), м**	**Описание обозначения точки на местности (при наличии)**
	X	**Y**			
1	**2**	**3**	**4**	**5**	**6**
1928	290628.79	2238977.71	Метод спутниковых геодезических измерений (определений)	0.10	-
1929	290641.22	2238971.52	Метод спутниковых геодезических измерений (определений)	0.10	-
1930	290643.00	2238975.10	Метод спутниковых геодезических измерений (определений)	0.10	-
1923	290634.14	2238979.51	Метод спутниковых геодезических измерений (определений)	0.10	-
1931	290631.34	2238349.20	Метод спутниковых геодезических измерений (определений)	0.10	-
1932	290628.11	2238346.83	Метод спутниковых геодезических измерений (определений)	0.10	-
1933	290628.73	2238345.99	Метод спутниковых геодезических измерений (определений)	0.10	-
1934	290621.41	2238334.79	Метод спутниковых геодезических измерений (определений)	0.10	-
1935	290622.62	2238334.00	Метод спутниковых геодезических измерений (определений)	0.10	-
1936	290620.18	2238330.22	Метод спутниковых геодезических измерений (определений)	0.10	-
1937	290623.54	2238328.06	Метод спутниковых геодезических измерений (определений)	0.10	-
1938	290628.14	2238335.20	Метод спутниковых геодезических измерений (определений)	0.10	-
1939	290626.95	2238335.96	Метод спутниковых геодезических измерений (определений)	0.10	-

2. Сведения о характерных точках границ объекта					
Обозначение характерных точек границ	**Координаты, м**		**Метод определения координат характерной точки**	**Средняя квадратическая погрешность положения характерной точки (Mt), м**	**Описание обозначения точки на местности (при наличии)**
	X	**Y**			
1	**2**	**3**	**4**	**5**	**6**
1940	290633.59	2238346.13	Метод спутниковых геодезических измерений (определений)	0.10	-
1931	290631.34	2238349.20	Метод спутниковых геодезических измерений (определений)	0.10	-
1941	290623.37	2239360.85	Метод спутниковых геодезических измерений (определений)	0.10	-
1942	290620.05	2239353.57	Метод спутниковых геодезических измерений (определений)	0.10	-
1943	290623.69	2239351.91	Метод спутниковых геодезических измерений (определений)	0.10	-
1944	290627.01	2239359.19	Метод спутниковых геодезических измерений (определений)	0.10	-
1941	290623.37	2239360.85	Метод спутниковых геодезических измерений (определений)	0.10	-
1945	290621.29	2239245.95	Метод спутниковых геодезических измерений (определений)	0.10	-
1946	290619.48	2239242.38	Метод спутниковых геодезических измерений (определений)	0.10	-
1947	290629.92	2239237.08	Метод спутниковых геодезических измерений (определений)	0.10	-
1948	290631.73	2239240.65	Метод спутниковых геодезических измерений (определений)	0.10	-
1945	290621.29	2239245.95	Метод спутниковых геодезических измерений (определений)	0.10	-
1949	290617.39	2239156.99	Метод спутниковых геодезических измерений (определений)	0.10	-

2. Сведения о характерных точках границ объекта					
Обозначение характерных точек границ	**Координаты, м**		**Метод определения координат характерной точки**	**Средняя квадратическая погрешность положения характерной точки (Mt), м**	**Описание обозначения точки на местности (при наличии)**
	X	**Y**			
1	**2**	**3**	**4**	**5**	**6**
1950	290615.59	2239153.41	Метод спутниковых геодезических измерений (определений)	0.10	-
1951	290629.70	2239146.30	Метод спутниковых геодезических измерений (определений)	0.10	-
1952	290631.50	2239149.88	Метод спутниковых геодезических измерений (определений)	0.10	-
1949	290617.39	2239156.99	Метод спутниковых геодезических измерений (определений)	0.10	-
1953	290614.77	2239229.80	Метод спутниковых геодезических измерений (определений)	0.10	-
1954	290613.02	2239226.21	Метод спутниковых геодезических измерений (определений)	0.10	-
1955	290622.27	2239221.71	Метод спутниковых геодезических измерений (определений)	0.10	-
1956	290624.02	2239225.30	Метод спутниковых геодезических измерений (определений)	0.10	-
1953	290614.77	2239229.80	Метод спутниковых геодезических измерений (определений)	0.10	-
1957	290614.71	2238813.45	Метод спутниковых геодезических измерений (определений)	0.10	-
1958	290612.84	2238809.92	Метод спутниковых геодезических измерений (определений)	0.10	-
1959	290628.63	2238801.54	Метод спутниковых геодезических измерений (определений)	0.10	-
1960	290630.50	2238805.07	Метод спутниковых геодезических измерений (определений)	0.10	-

2. Сведения о характерных точках границ объекта					
Обозначение характерных точек границ	**Координаты, м**		**Метод определения координат характерной точки**	**Средняя квадратическая погрешность положения характерной точки (Mt), м**	**Описание обозначения точки на местности (при наличии)**
	X	**Y**			
1	**2**	**3**	**4**	**5**	**6**
1957	290614.71	2238813.45	Метод спутниковых геодезических измерений (определений)	0.10	-
1961	290613.69	2238780.95	Метод спутниковых геодезических измерений (определений)	0.10	-
1962	290611.82	2238777.42	Метод спутниковых геодезических измерений (определений)	0.10	-
1963	290623.19	2238771.41	Метод спутниковых геодезических измерений (определений)	0.10	-
1964	290625.06	2238774.94	Метод спутниковых геодезических измерений (определений)	0.10	-
1961	290613.69	2238780.95	Метод спутниковых геодезических измерений (определений)	0.10	-
1965	290621.56	2238271.24	Метод спутниковых геодезических измерений (определений)	0.10	-
1966	290612.54	2238257.24	Метод спутниковых геодезических измерений (определений)	0.10	-
1967	290613.54	2238256.60	Метод спутниковых геодезических измерений (определений)	0.10	-
1968	290607.46	2238247.17	Метод спутниковых геодезических измерений (определений)	0.10	-
1969	290610.82	2238245.01	Метод спутниковых геодезических измерений (определений)	0.10	-
1970	290619.06	2238257.80	Метод спутниковых геодезических измерений (определений)	0.10	-
1971	290618.06	2238258.44	Метод спутниковых геодезических измерений (определений)	0.10	-

2. Сведения о характерных точках границ объекта					
Обозначение характерных точек границ	**Координаты, м**		**Метод определения координат характерной точки**	**Средняя квадратическая погрешность положения характерной точки (Mt), м**	**Описание обозначения точки на местности (при наличии)**
	X	**Y**			
1	**2**	**3**	**4**	**5**	**6**
1972	290624.92	2238269.08	Метод спутниковых геодезических измерений (определений)	0.10	-
1965	290621.56	2238271.24	Метод спутниковых геодезических измерений (определений)	0.10	-
1973	290608.01	2239367.80	Метод спутниковых геодезических измерений (определений)	0.10	-
1974	290605.55	2239360.94	Метод спутниковых геодезических измерений (определений)	0.10	-
1975	290609.32	2239359.59	Метод спутниковых геодезических измерений (определений)	0.10	-
1976	290611.78	2239366.45	Метод спутниковых геодезических измерений (определений)	0.10	-
1973	290608.01	2239367.80	Метод спутниковых геодезических измерений (определений)	0.10	-
1977	290606.92	2239135.59	Метод спутниковых геодезических измерений (определений)	0.10	-
1978	290605.17	2239132.00	Метод спутниковых геодезических измерений (определений)	0.10	-
1979	290619.48	2239125.02	Метод спутниковых геодезических измерений (определений)	0.10	-
1980	290621.23	2239128.61	Метод спутниковых геодезических измерений (определений)	0.10	-
1977	290606.92	2239135.59	Метод спутниковых геодезических измерений (определений)	0.10	-
1981	290626.20	2238089.22	Метод спутниковых геодезических измерений (определений)	0.10	-

2. Сведения о характерных точках границ объекта					
Обозначение характерных точек границ	**Координаты, м**		**Метод определения координат характерной точки**	**Средняя квадратическая погрешность положения характерной точки (Mt), м**	**Описание обозначения точки на местности (при наличии)**
	X	**Y**			
1	**2**	**3**	**4**	**5**	**6**
1982	290624.95	2238087.46	Метод спутниковых геодезических измерений (определений)	0.10	-
1983	290624.54	2238087.72	Метод спутниковых геодезических измерений (определений)	0.10	-
1984	290624.29	2238087.33	Метод спутниковых геодезических измерений (определений)	0.10	-
1985	290617.86	2238091.53	Метод спутниковых геодезических измерений (определений)	0.10	-
1986	290615.67	2238088.18	Метод спутниковых геодезических измерений (определений)	0.10	-
1987	290622.16	2238083.94	Метод спутниковых геодезических измерений (определений)	0.10	-
1988	290606.89	2238059.50	Метод спутниковых геодезических измерений (определений)	0.10	-
1989	290603.56	2238059.08	Метод спутниковых геодезических измерений (определений)	0.10	-
1990	290604.06	2238055.12	Метод спутниковых геодезических измерений (определений)	0.10	-
1991	290609.28	2238055.77	Метод спутниковых геодезических измерений (определений)	0.10	-
1992	290626.84	2238083.86	Метод спутниковых геодезических измерений (определений)	0.10	-
1993	290637.78	2238076.26	Метод спутниковых геодезических измерений (определений)	0.10	-
1994	290640.06	2238079.54	Метод спутниковых геодезических измерений (определений)	0.10	-

2. Сведения о характерных точках границ объекта					
Обозначение характерных точек границ	**Координаты, м**		**Метод определения координат характерной точки**	**Средняя квадратическая погрешность положения характерной точки (Mt), м**	**Описание обозначения точки на местности (при наличии)**
	X	**Y**			
1	**2**	**3**	**4**	**5**	**6**
1981	290626.20	2238089.22	Метод спутниковых геодезических измерений (определений)	0.10	-
1995	290607.19	2239068.94	Метод спутниковых геодезических измерений (определений)	0.10	-
1996	290602.84	2239058.83	Метод спутниковых геодезических измерений (определений)	0.10	-
1997	290606.52	2239057.25	Метод спутниковых геодезических измерений (определений)	0.10	-
1998	290610.87	2239067.36	Метод спутниковых геодезических измерений (определений)	0.10	-
1995	290607.19	2239068.94	Метод спутниковых геодезических измерений (определений)	0.10	-
1999	290604.46	2238958.67	Метод спутниковых геодезических измерений (определений)	0.10	-
2000	290602.65	2238955.10	Метод спутниковых геодезических измерений (определений)	0.10	-
2001	290618.72	2238946.96	Метод спутниковых геодезических измерений (определений)	0.10	-
2002	290620.53	2238950.53	Метод спутниковых геодезических измерений (определений)	0.10	-
1999	290604.46	2238958.67	Метод спутниковых геодезических измерений (определений)	0.10	-
2003	290610.22	2238047.63	Метод спутниковых геодезических измерений (определений)	0.10	-
2004	290602.39	2238042.22	Метод спутниковых геодезических измерений (определений)	0.10	-

2. Сведения о характерных точках границ объекта					
Обозначение характерных точек границ	**Координаты, м**		**Метод определения координат характерной точки**	**Средняя квадратическая погрешность положения характерной точки (Mt), м**	**Описание обозначения точки на местности (при наличии)**
	X	**Y**			
1	**2**	**3**	**4**	**5**	**6**
2005	290604.66	2238038.93	Метод спутниковых геодезических измерений (определений)	0.10	-
2006	290612.49	2238044.34	Метод спутниковых геодезических измерений (определений)	0.10	-
2003	290610.22	2238047.63	Метод спутниковых геодезических измерений (определений)	0.10	-
2007	290602.58	2239220.05	Метод спутниковых геодезических измерений (определений)	0.10	-
2008	290600.83	2239216.46	Метод спутниковых геодезических измерений (определений)	0.10	-
2009	290610.44	2239211.78	Метод спутниковых геодезических измерений (определений)	0.10	-
2010	290612.19	2239215.37	Метод спутниковых геодезических измерений (определений)	0.10	-
2007	290602.58	2239220.05	Метод спутниковых геодезических измерений (определений)	0.10	-
2011	290608.65	2238279.68	Метод спутниковых геодезических измерений (определений)	0.10	-
2012	290599.58	2238265.59	Метод спутниковых геодезических измерений (определений)	0.10	-
2013	290602.94	2238263.43	Метод спутниковых геодезических измерений (определений)	0.10	-
2014	290612.01	2238277.52	Метод спутниковых геодезических измерений (определений)	0.10	-
2011	290608.65	2238279.68	Метод спутниковых геодезических измерений (определений)	0.10	-

2. Сведения о характерных точках границ объекта					
Обозначение характерных точек границ	**Координаты, м**		**Метод определения координат характерной точки**	**Средняя квадратическая погрешность положения характерной точки (Mt), м**	**Описание обозначения точки на местности (при наличии)**
	X	**Y**			
1	**2**	**3**	**4**	**5**	**6**
2015	290604.31	2239294.30	Метод спутниковых геодезических измерений (определений)	0.10	-
2016	290598.79	2239283.33	Метод спутниковых геодезических измерений (определений)	0.10	-
2017	290602.37	2239281.53	Метод спутниковых геодезических измерений (определений)	0.10	-
2018	290607.89	2239292.50	Метод спутниковых геодезических измерений (определений)	0.10	-
2015	290604.31	2239294.30	Метод спутниковых геодезических измерений (определений)	0.10	-
2019	290606.97	2238265.58	Метод спутниковых геодезических измерений (определений)	0.10	-
2020	290598.77	2238252.85	Метод спутниковых геодезических измерений (определений)	0.10	-
2021	290602.13	2238250.69	Метод спутниковых геодезических измерений (определений)	0.10	-
2022	290610.33	2238263.42	Метод спутниковых геодезических измерений (определений)	0.10	-
2019	290606.97	2238265.58	Метод спутниковых геодезических измерений (определений)	0.10	-
2023	290597.61	2239116.54	Метод спутниковых геодезических измерений (определений)	0.10	-
2024	290595.85	2239112.94	Метод спутниковых геодезических измерений (определений)	0.10	-
2025	290608.92	2239106.55	Метод спутниковых геодезических измерений (определений)	0.10	-

2. Сведения о характерных точках границ объекта					
Обозначение характерных точек границ	**Координаты, м**		**Метод определения координат характерной точки**	**Средняя квадратическая погрешность положения характерной точки (Mt), м**	**Описание обозначения точки на местности (при наличии)**
	X	**Y**			
1	**2**	**3**	**4**	**5**	**6**
2026	290610.68	2239110.15	Метод спутниковых геодезических измерений (определений)	0.10	-
2023	290597.61	2239116.54	Метод спутниковых геодезических измерений (определений)	0.10	-
2027	290609.58	2238764.94	Метод спутниковых геодезических измерений (определений)	0.10	-
2028	290610.56	2238766.91	Метод спутниковых геодезических измерений (определений)	0.10	-
2029	290600.90	2238771.72	Метод спутниковых геодезических измерений (определений)	0.10	-
2030	290595.87	2238774.45	Метод спутниковых геодезических измерений (определений)	0.10	-
2031	290593.96	2238770.94	Метод спутниковых геодезических измерений (определений)	0.10	-
2032	290599.03	2238768.19	Метод спутниковых геодезических измерений (определений)	0.10	-
2033	290605.22	2238765.11	Метод спутниковых геодезических измерений (определений)	0.10	-
2034	290604.24	2238763.14	Метод спутниковых геодезических измерений (определений)	0.10	-
2035	290616.29	2238757.13	Метод спутниковых геодезических измерений (определений)	0.10	-
2036	290618.07	2238760.71	Метод спутниковых геодезических измерений (определений)	0.10	-
2027	290609.58	2238764.94	Метод спутниковых геодезических измерений (определений)	0.10	-

2. Сведения о характерных точках границ объекта					
Обозначение характерных точек границ	**Координаты, м**		**Метод определения координат характерной точки**	**Средняя квадратическая погрешность положения характерной точки (Mt), м**	**Описание обозначения точки на местности (при наличии)**
	X	**Y**			
1	**2**	**3**	**4**	**5**	**6**
2037	290600.99	2239201.55	Метод спутниковых геодезических измерений (определений)	0.10	-
2038	290600.70	2239200.94	Метод спутниковых геодезических измерений (определений)	0.10	-
2039	290594.68	2239203.88	Метод спутниковых геодезических измерений (определений)	0.10	-
2040	290592.93	2239200.29	Метод спутниковых геодезических измерений (определений)	0.10	-
2041	290602.57	2239195.59	Метод спутниковых геодезических измерений (определений)	0.10	-
2042	290602.89	2239196.24	Метод спутниковых геодезических измерений (определений)	0.10	-
2043	290611.33	2239192.28	Метод спутниковых геодезических измерений (определений)	0.10	-
2044	290613.03	2239195.90	Метод спутниковых геодезических измерений (определений)	0.10	-
2037	290600.99	2239201.55	Метод спутниковых геодезических измерений (определений)	0.10	-
2045	290610.60	2238929.55	Метод спутниковых геодезических измерений (определений)	0.10	-
2046	290610.81	2238929.99	Метод спутниковых геодезических измерений (определений)	0.10	-
2047	290594.23	2238937.94	Метод спутниковых геодезических измерений (определений)	0.10	-
2048	290592.50	2238934.33	Метод спутниковых геодезических измерений (определений)	0.10	-

2. Сведения о характерных точках границ объекта					
Обозначение характерных точек границ	**Координаты, м**		**Метод определения координат характерной точки**	**Средняя квадратическая погрешность положения характерной точки (Mt), м**	**Описание обозначения точки на местности (при наличии)**
	X	**Y**			
1	**2**	**3**	**4**	**5**	**6**
2049	290605.47	2238928.11	Метод спутниковых геодезических измерений (определений)	0.10	-
2050	290605.26	2238927.67	Метод спутниковых геодезических измерений (определений)	0.10	-
2051	290619.37	2238920.92	Метод спутниковых геодезических измерений (определений)	0.10	-
2052	290621.10	2238924.53	Метод спутниковых геодезических измерений (определений)	0.10	-
2045	290610.60	2238929.55	Метод спутниковых геодезических измерений (определений)	0.10	-
2053	290597.23	2238073.46	Метод спутниковых геодезических измерений (определений)	0.10	-
2054	290592.04	2238062.75	Метод спутниковых геодезических измерений (определений)	0.10	-
2055	290595.64	2238061.01	Метод спутниковых геодезических измерений (определений)	0.10	-
2056	290600.83	2238071.72	Метод спутниковых геодезических измерений (определений)	0.10	-
2053	290597.23	2238073.46	Метод спутниковых геодезических измерений (определений)	0.10	-
2057	290594.65	2239289.86	Метод спутниковых геодезических измерений (определений)	0.10	-
2058	290587.44	2239275.61	Метод спутниковых геодезических измерений (определений)	0.10	-
2059	290591.01	2239273.80	Метод спутниковых геодезических измерений (определений)	0.10	-

2. Сведения о характерных точках границ объекта					
Обозначение характерных точек границ	**Координаты, м**		**Метод определения координат характерной точки**	**Средняя квадратическая погрешность положения характерной точки (Mt), м**	**Описание обозначения точки на местности (при наличии)**
	X	**Y**			
1	**2**	**3**	**4**	**5**	**6**
2060	290598.22	2239288.05	Метод спутниковых геодезических измерений (определений)	0.10	-
2057	290594.65	2239289.86	Метод спутниковых геодезических измерений (определений)	0.10	-
2061	290589.06	2238895.07	Метод спутниковых геодезических измерений (определений)	0.10	-
2062	290587.28	2238891.49	Метод спутниковых геодезических измерений (определений)	0.10	-
2063	290601.20	2238884.58	Метод спутниковых геодезических измерений (определений)	0.10	-
2064	290602.98	2238888.16	Метод спутниковых геодезических измерений (определений)	0.10	-
2061	290589.06	2238895.07	Метод спутниковых геодезических измерений (определений)	0.10	-
2065	290593.81	2238274.05	Метод спутниковых геодезических измерений (определений)	0.10	-
2066	290585.80	2238261.28	Метод спутниковых геодезических измерений (определений)	0.10	-
2067	290589.19	2238259.15	Метод спутниковых геодезических измерений (определений)	0.10	-
2068	290597.20	2238271.92	Метод спутниковых геодезических измерений (определений)	0.10	-
2065	290593.81	2238274.05	Метод спутниковых геодезических измерений (определений)	0.10	-
2069	290602.51	2238913.16	Метод спутниковых геодезических измерений (определений)	0.10	-

2. Сведения о характерных точках границ объекта					
Обозначение характерных точек границ	**Координаты, м**		**Метод определения координат характерной точки**	**Средняя квадратическая погрешность положения характерной точки (Mt), м**	**Описание обозначения точки на местности (при наличии)**
	X	**Y**			
1	**2**	**3**	**4**	**5**	**6**
2070	290603.67	2238915.50	Метод спутниковых геодезических измерений (определений)	0.10	-
2071	290587.38	2238923.58	Метод спутниковых геодезических измерений (определений)	0.10	-
2072	290585.60	2238920.00	Метод спутниковых геодезических измерений (определений)	0.10	-
2073	290598.30	2238913.70	Метод спутниковых геодезических измерений (определений)	0.10	-
2074	290597.14	2238911.36	Метод спутниковых геодезических измерений (определений)	0.10	-
2075	290611.04	2238904.46	Метод спутниковых геодезических измерений (определений)	0.10	-
2076	290612.82	2238908.04	Метод спутниковых геодезических измерений (определений)	0.10	-
2069	290602.51	2238913.16	Метод спутниковых геодезических измерений (определений)	0.10	-
2077	290586.85	2239094.63	Метод спутниковых геодезических измерений (определений)	0.10	-
2078	290585.20	2239090.98	Метод спутниковых геодезических измерений (определений)	0.10	-
2079	290598.23	2239085.08	Метод спутниковых геодезических измерений (определений)	0.10	-
2080	290599.88	2239088.73	Метод спутниковых геодезических измерений (определений)	0.10	-
2077	290586.85	2239094.63	Метод спутниковых геодезических измерений (определений)	0.10	-

2. Сведения о характерных точках границ объекта					
Обозначение характерных точек границ	**Координаты, м**		**Метод определения координат характерной точки**	**Средняя квадратическая погрешность положения характерной точки (Mt), м**	**Описание обозначения точки на местности (при наличии)**
	X	**Y**			
1	**2**	**3**	**4**	**5**	**6**
2081	290593.38	2238289.68	Метод спутниковых геодезических измерений (определений)	0.10	-
2082	290584.43	2238275.32	Метод спутниковых геодезических измерений (определений)	0.10	-
2083	290587.83	2238273.20	Метод спутниковых геодезических измерений (определений)	0.10	-
2084	290596.78	2238287.56	Метод спутниковых геодезических измерений (определений)	0.10	-
2081	290593.38	2238289.68	Метод спутниковых геодезических измерений (определений)	0.10	-
2085	290587.26	2239078.10	Метод спутниковых геодезических измерений (определений)	0.10	-
2086	290583.38	2239069.67	Метод спутниковых геодезических измерений (определений)	0.10	-
2087	290587.01	2239068.00	Метод спутниковых геодезических измерений (определений)	0.10	-
2088	290590.89	2239076.43	Метод спутниковых геодезических измерений (определений)	0.10	-
2085	290587.26	2239078.10	Метод спутниковых геодезических измерений (определений)	0.10	-
2089	290584.43	2239183.25	Метод спутниковых геодезических измерений (определений)	0.10	-
2090	290582.68	2239179.66	Метод спутниковых геодезических измерений (определений)	0.10	-
2091	290592.50	2239174.88	Метод спутниковых геодезических измерений (определений)	0.10	-

2. Сведения о характерных точках границ объекта					
Обозначение характерных точек границ	**Координаты, м**		**Метод определения координат характерной точки**	**Средняя квадратическая погрешность положения характерной точки (Mt), м**	**Описание обозначения точки на местности (при наличии)**
	X	**Y**			
1	**2**	**3**	**4**	**5**	**6**
2092	290594.25	2239178.47	Метод спутниковых геодезических измерений (определений)	0.10	-
2089	290584.43	2239183.25	Метод спутниковых геодезических измерений (определений)	0.10	-
2093	290581.98	2239353.76	Метод спутниковых геодезических измерений (определений)	0.10	-
2094	290580.29	2239350.13	Метод спутниковых геодезических измерений (определений)	0.10	-
2095	290591.70	2239344.81	Метод спутниковых геодезических измерений (определений)	0.10	-
2096	290593.39	2239348.44	Метод спутниковых геодезических измерений (определений)	0.10	-
2093	290581.98	2239353.76	Метод спутниковых геодезических измерений (определений)	0.10	-
2097	290586.62	2238069.94	Метод спутниковых геодезических измерений (определений)	0.10	-
2098	290578.12	2238052.88	Метод спутниковых геодезических измерений (определений)	0.10	-
2099	290581.70	2238051.10	Метод спутниковых геодезических измерений (определений)	0.10	-
2100	290590.20	2238068.16	Метод спутниковых геодезических измерений (определений)	0.10	-
2097	290586.62	2238069.94	Метод спутниковых геодезических измерений (определений)	0.10	-
2101	290583.96	2238983.76	Метод спутниковых геодезических измерений (определений)	0.10	-

2. Сведения о характерных точках границ объекта					
Обозначение характерных точек границ	**Координаты, м**		**Метод определения координат характерной точки**	**Средняя квадратическая погрешность положения характерной точки (Mt), м**	**Описание обозначения точки на местности (при наличии)**
	X	**Y**			
1	**2**	**3**	**4**	**5**	**6**
2102	290577.46	2238970.19	Метод спутниковых геодезических измерений (определений)	0.10	-
2103	290581.07	2238968.46	Метод спутниковых геодезических измерений (определений)	0.10	-
2104	290587.57	2238982.03	Метод спутниковых геодезических измерений (определений)	0.10	-
2101	290583.96	2238983.76	Метод спутниковых геодезических измерений (определений)	0.10	-
2105	290576.52	2238869.64	Метод спутниковых геодезических измерений (определений)	0.10	-
2106	290574.74	2238866.06	Метод спутниковых геодезических измерений (определений)	0.10	-
2107	290588.57	2238859.20	Метод спутниковых геодезических измерений (определений)	0.10	-
2108	290590.35	2238862.78	Метод спутниковых геодезических измерений (определений)	0.10	-
2105	290576.52	2238869.64	Метод спутниковых геодезических измерений (определений)	0.10	-
2109	290582.42	2239000.66	Метод спутниковых геодезических измерений (определений)	0.10	-
2110	290574.35	2238984.25	Метод спутниковых геодезических измерений (определений)	0.10	-
2111	290577.94	2238982.48	Метод спутниковых геодезических измерений (определений)	0.10	-
2112	290586.01	2238998.89	Метод спутниковых геодезических измерений (определений)	0.10	-

2. Сведения о характерных точках границ объекта					
Обозначение характерных точек границ	**Координаты, м**		**Метод определения координат характерной точки**	**Средняя квадратическая погрешность положения характерной точки (Mt), м**	**Описание обозначения точки на местности (при наличии)**
	X	**Y**			
1	**2**	**3**	**4**	**5**	**6**
2109	290582.42	2239000.66	Метод спутниковых геодезических измерений (определений)	0.10	-
2113	290575.56	2239166.52	Метод спутниковых геодезических измерений (определений)	0.10	-
2114	290573.97	2239162.85	Метод спутниковых геодезических измерений (определений)	0.10	-
2115	290584.52	2239158.27	Метод спутниковых геодезических измерений (определений)	0.10	-
2116	290586.11	2239161.94	Метод спутниковых геодезических измерений (определений)	0.10	-
2113	290575.56	2239166.52	Метод спутниковых геодезических измерений (определений)	0.10	-
2117	290574.27	2238897.07	Метод спутниковых геодезических измерений (определений)	0.10	-
2118	290572.49	2238893.49	Метод спутниковых геодезических измерений (определений)	0.10	-
2119	290588.74	2238885.43	Метод спутниковых геодезических измерений (определений)	0.10	-
2120	290590.52	2238889.01	Метод спутниковых геодезических измерений (определений)	0.10	-
2117	290574.27	2238897.07	Метод спутниковых геодезических измерений (определений)	0.10	-
2121	290573.92	2239367.29	Метод спутниковых геодезических измерений (определений)	0.10	-
2122	290572.11	2239363.72	Метод спутниковых геодезических измерений (определений)	0.10	-

2. Сведения о характерных точках границ объекта					
Обозначение характерных точек границ	**Координаты, м**		**Метод определения координат характерной точки**	**Средняя квадратическая погрешность положения характерной точки (Mt), м**	**Описание обозначения точки на местности (при наличии)**
	X	**Y**			
1	**2**	**3**	**4**	**5**	**6**
2123	290587.41	2239355.97	Метод спутниковых геодезических измерений (определений)	0.10	-
2124	290589.22	2239359.54	Метод спутниковых геодезических измерений (определений)	0.10	-
2121	290573.92	2239367.29	Метод спутниковых геодезических измерений (определений)	0.10	-
2125	290574.98	2239083.75	Метод спутниковых геодезических измерений (определений)	0.10	-
2126	290571.26	2239075.66	Метод спутниковых геодезических измерений (определений)	0.10	-
2127	290574.90	2239074.00	Метод спутниковых геодезических измерений (определений)	0.10	-
2128	290578.61	2239082.06	Метод спутниковых геодезических измерений (определений)	0.10	-
2125	290574.98	2239083.75	Метод спутниковых геодезических измерений (определений)	0.10	-
2129	290568.06	2238854.02	Метод спутниковых геодезических измерений (определений)	0.10	-
2130	290566.15	2238850.51	Метод спутниковых геодезических измерений (определений)	0.10	-
2131	290580.26	2238842.85	Метод спутниковых геодезических измерений (определений)	0.10	-
2132	290582.17	2238846.36	Метод спутниковых геодезических измерений (определений)	0.10	-
2129	290568.06	2238854.02	Метод спутниковых геодезических измерений (определений)	0.10	-

2. Сведения о характерных точках границ объекта					
Обозначение характерных точек границ	**Координаты, м**		**Метод определения координат характерной точки**	**Средняя квадратическая погрешность положения характерной точки (Mt), м**	**Описание обозначения точки на местности (при наличии)**
	X	**Y**			
1	**2**	**3**	**4**	**5**	**6**
2133	290566.52	2238881.33	Метод спутниковых геодезических измерений (определений)	0.10	-
2134	290564.74	2238877.75	Метод спутниковых геодезических измерений (определений)	0.10	-
2135	290580.94	2238869.71	Метод спутниковых геодезических измерений (определений)	0.10	-
2136	290582.72	2238873.29	Метод спутниковых геодезических измерений (определений)	0.10	-
2133	290566.52	2238881.33	Метод спутниковых геодезических измерений (определений)	0.10	-
2137	290566.45	2239321.86	Метод спутниковых геодезических измерений (определений)	0.10	-
2138	290564.66	2239318.29	Метод спутниковых геодезических измерений (определений)	0.10	-
2139	290575.99	2239312.61	Метод спутниковых геодезических измерений (определений)	0.10	-
2140	290577.78	2239316.18	Метод спутниковых геодезических измерений (определений)	0.10	-
2137	290566.45	2239321.86	Метод спутниковых геодезических измерений (определений)	0.10	-
2141	290572.62	2238076.92	Метод спутниковых геодезических измерений (определений)	0.10	-
2142	290564.13	2238059.89	Метод спутниковых геодезических измерений (определений)	0.10	-
2143	290567.71	2238058.11	Метод спутниковых геодезических измерений (определений)	0.10	-

2. Сведения о характерных точках границ объекта					
Обозначение характерных точек границ	**Координаты, м**		**Метод определения координат характерной точки**	**Средняя квадратическая погрешность положения характерной точки (Mt), м**	**Описание обозначения точки на местности (при наличии)**
	X	**Y**			
1	**2**	**3**	**4**	**5**	**6**
2144	290576.20	2238075.14	Метод спутниковых геодезических измерений (определений)	0.10	-
2141	290572.62	2238076.92	Метод спутниковых геодезических измерений (определений)	0.10	-
2145	290568.39	2238088.78	Метод спутниковых геодезических измерений (определений)	0.10	-
2146	290562.72	2238077.39	Метод спутниковых геодезических измерений (определений)	0.10	-
2147	290566.30	2238075.61	Метод спутниковых геодезических измерений (определений)	0.10	-
2148	290571.97	2238087.00	Метод спутниковых геодезических измерений (определений)	0.10	-
2145	290568.39	2238088.78	Метод спутниковых геодезических измерений (определений)	0.10	-
2149	290560.94	2238840.90	Метод спутниковых геодезических измерений (определений)	0.10	-
2150	290559.04	2238837.38	Метод спутниковых геодезических измерений (определений)	0.10	-
2151	290573.08	2238829.78	Метод спутниковых геодезических измерений (определений)	0.10	-
2152	290574.98	2238833.30	Метод спутниковых геодезических измерений (определений)	0.10	-
2149	290560.94	2238840.90	Метод спутниковых геодезических измерений (определений)	0.10	-
2153	290559.12	2238866.82	Метод спутниковых геодезических измерений (определений)	0.10	-

2. Сведения о характерных точках границ объекта					
Обозначение характерных точек границ	**Координаты, м**		**Метод определения координат характерной точки**	**Средняя квадратическая погрешность положения характерной точки (Mt), м**	**Описание обозначения точки на местности (при наличии)**
	X	**Y**			
1	**2**	**3**	**4**	**5**	**6**
2154	290557.29	2238863.27	Метод спутниковых геодезических измерений (определений)	0.10	-
2155	290573.21	2238855.06	Метод спутниковых геодезических измерений (определений)	0.10	-
2156	290575.04	2238858.61	Метод спутниковых геодезических измерений (определений)	0.10	-
2153	290559.12	2238866.82	Метод спутниковых геодезических измерений (определений)	0.10	-
2157	290558.83	2239132.25	Метод спутниковых геодезических измерений (определений)	0.10	-
2158	290556.82	2239128.80	Метод спутниковых геодезических измерений (определений)	0.10	-
2159	290569.13	2239121.65	Метод спутниковых геодезических измерений (определений)	0.10	-
2160	290571.13	2239125.11	Метод спутниковых геодезических измерений (определений)	0.10	-
2157	290558.83	2239132.25	Метод спутниковых геодезических измерений (определений)	0.10	-
2161	290560.61	2239011.71	Метод спутниковых геодезических измерений (определений)	0.10	-
2162	290552.98	2238995.25	Метод спутниковых геодезических измерений (определений)	0.10	-
2163	290556.61	2238993.56	Метод спутниковых геодезических измерений (определений)	0.10	-
2164	290564.24	2239010.02	Метод спутниковых геодезических измерений (определений)	0.10	-

2. Сведения о характерных точках границ объекта					
Обозначение характерных точек границ	**Координаты, м**		**Метод определения координат характерной точки**	**Средняя квадратическая погрешность положения характерной точки (Mt), м**	**Описание обозначения точки на местности (при наличии)**
	X	**Y**			
1	**2**	**3**	**4**	**5**	**6**
2161	290560.61	2239011.71	Метод спутниковых геодезических измерений (определений)	0.10	-
2165	290559.97	2238996.17	Метод спутниковых геодезических измерений (определений)	0.10	-
2166	290552.05	2238979.84	Метод спутниковых геодезических измерений (определений)	0.10	-
2167	290555.65	2238978.10	Метод спутниковых геодезических измерений (определений)	0.10	-
2168	290563.57	2238994.43	Метод спутниковых геодезических измерений (определений)	0.10	-
2165	290559.97	2238996.17	Метод спутниковых геодезических измерений (определений)	0.10	-
2169	290556.93	2238922.90	Метод спутниковых геодезических измерений (определений)	0.10	-
2170	290550.84	2238910.29	Метод спутниковых геодезических измерений (определений)	0.10	-
2171	290554.44	2238908.55	Метод спутниковых геодезических измерений (определений)	0.10	-
2172	290560.53	2238921.16	Метод спутниковых геодезических измерений (определений)	0.10	-
2169	290556.93	2238922.90	Метод спутниковых геодезических измерений (определений)	0.10	-
2173	290554.40	2238105.16	Метод спутниковых геодезических измерений (определений)	0.10	-
2174	290548.26	2238097.81	Метод спутниковых геодезических измерений (определений)	0.10	-

2. Сведения о характерных точках границ объекта					
Обозначение характерных точек границ	**Координаты, м**		**Метод определения координат характерной точки**	**Средняя квадратическая погрешность положения характерной точки (Mt), м**	**Описание обозначения точки на местности (при наличии)**
	X	**Y**			
1	**2**	**3**	**4**	**5**	**6**
2175	290551.33	2238095.24	Метод спутниковых геодезических измерений (определений)	0.10	-
2176	290557.47	2238102.59	Метод спутниковых геодезических измерений (определений)	0.10	-
2173	290554.40	2238105.16	Метод спутниковых геодезических измерений (определений)	0.10	-
2177	290552.11	2239399.51	Метод спутниковых геодезических измерений (определений)	0.10	-
2178	290547.12	2239387.39	Метод спутниковых геодезических измерений (определений)	0.10	-
2179	290550.82	2239385.87	Метод спутниковых геодезических измерений (определений)	0.10	-
2180	290555.81	2239397.99	Метод спутниковых геодезических измерений (определений)	0.10	-
2177	290552.11	2239399.51	Метод спутниковых геодезических измерений (определений)	0.10	-
2181	290548.25	2239284.75	Метод спутниковых геодезических измерений (определений)	0.10	-
2182	290546.44	2239281.18	Метод спутниковых геодезических измерений (определений)	0.10	-
2183	290557.90	2239275.38	Метод спутниковых геодезических измерений (определений)	0.10	-
2184	290559.71	2239278.95	Метод спутниковых геодезических измерений (определений)	0.10	-
2181	290548.25	2239284.75	Метод спутниковых геодезических измерений (определений)	0.10	-

2. Сведения о характерных точках границ объекта					
Обозначение характерных точек границ	**Координаты, м**		**Метод определения координат характерной точки**	**Средняя квадратическая погрешность положения характерной точки (Mt), м**	**Описание обозначения точки на местности (при наличии)**
	X	**Y**			
1	**2**	**3**	**4**	**5**	**6**
2185	290547.97	2239112.90	Метод спутниковых геодезических измерений (определений)	0.10	-
2186	290546.23	2239109.30	Метод спутниковых геодезических измерений (определений)	0.10	-
2187	290561.13	2239102.09	Метод спутниковых геодезических измерений (определений)	0.10	-
2188	290562.87	2239105.69	Метод спутниковых геодезических измерений (определений)	0.10	-
2185	290547.97	2239112.90	Метод спутниковых геодезических измерений (определений)	0.10	-
2189	290547.44	2238816.18	Метод спутниковых геодезических измерений (определений)	0.10	-
2190	290545.70	2238812.58	Метод спутниковых геодезических измерений (определений)	0.10	-
2191	290561.52	2238804.94	Метод спутниковых геодезических измерений (определений)	0.10	-
2192	290563.26	2238808.54	Метод спутниковых геодезических измерений (определений)	0.10	-
2189	290547.44	2238816.18	Метод спутниковых геодезических измерений (определений)	0.10	-
2193	290546.87	2238936.02	Метод спутниковых геодезических измерений (определений)	0.10	-
2194	290541.82	2238926.43	Метод спутниковых геодезических измерений (определений)	0.10	-
2195	290545.36	2238924.57	Метод спутниковых геодезических измерений (определений)	0.10	-

2. Сведения о характерных точках границ объекта					
Обозначение характерных точек границ	**Координаты, м**		**Метод определения координат характерной точки**	**Средняя квадратическая погрешность положения характерной точки (Mt), м**	**Описание обозначения точки на местности (при наличии)**
	X	**Y**			
1	**2**	**3**	**4**	**5**	**6**
2196	290550.41	2238934.16	Метод спутниковых геодезических измерений (определений)	0.10	-
2193	290546.87	2238936.02	Метод спутниковых геодезических измерений (определений)	0.10	-
2197	290548.67	2239016.68	Метод спутниковых геодезических измерений (определений)	0.10	-
2198	290541.43	2239001.23	Метод спутниковых геодезических измерений (определений)	0.10	-
2199	290545.05	2238999.53	Метод спутниковых геодезических измерений (определений)	0.10	-
2200	290552.29	2239014.98	Метод спутниковых геодезических измерений (определений)	0.10	-
2197	290548.67	2239016.68	Метод спутниковых геодезических измерений (определений)	0.10	-
2201	290543.13	2239323.64	Метод спутниковых геодезических измерений (определений)	0.10	-
2202	290540.46	2239309.19	Метод спутниковых геодезических измерений (определений)	0.10	-
2203	290544.39	2239308.46	Метод спутниковых геодезических измерений (определений)	0.10	-
2204	290547.06	2239322.91	Метод спутниковых геодезических измерений (определений)	0.10	-
2201	290543.13	2239323.64	Метод спутниковых геодезических измерений (определений)	0.10	-
2205	290541.50	2238834.69	Метод спутниковых геодезических измерений (определений)	0.10	-

2. Сведения о характерных точках границ объекта					
Обозначение характерных точек границ	**Координаты, м**		**Метод определения координат характерной точки**	**Средняя квадратическая погрешность положения характерной точки (Mt), м**	**Описание обозначения точки на местности (при наличии)**
	X	**Y**			
1	**2**	**3**	**4**	**5**	**6**
2206	290539.71	2238831.12	Метод спутниковых геодезических измерений (определений)	0.10	-
2207	290555.87	2238823.02	Метод спутниковых геодезических измерений (определений)	0.10	-
2208	290557.66	2238826.59	Метод спутниковых геодезических измерений (определений)	0.10	-
2205	290541.50	2238834.69	Метод спутниковых геодезических измерений (определений)	0.10	-
2209	290539.80	2238792.45	Метод спутниковых геодезических измерений (определений)	0.10	-
2210	290537.99	2238788.88	Метод спутниковых геодезических измерений (определений)	0.10	-
2211	290550.72	2238782.42	Метод спутниковых геодезических измерений (определений)	0.10	-
2212	290552.53	2238785.99	Метод спутниковых геодезических измерений (определений)	0.10	-
2209	290539.80	2238792.45	Метод спутниковых геодезических измерений (определений)	0.10	-
2213	290539.38	2239096.14	Метод спутниковых геодезических измерений (определений)	0.10	-
2214	290537.65	2239092.53	Метод спутниковых геодезических измерений (определений)	0.10	-
2215	290553.17	2239085.07	Метод спутниковых геодезических измерений (определений)	0.10	-
2216	290554.90	2239088.68	Метод спутниковых геодезических измерений (определений)	0.10	-

2. Сведения о характерных точках границ объекта					
Обозначение характерных точек границ	**Координаты, м**		**Метод определения координат характерной точки**	**Средняя квадратическая погрешность положения характерной точки (Mt), м**	**Описание обозначения точки на местности (при наличии)**
	X	**Y**			
1	**2**	**3**	**4**	**5**	**6**
2213	290539.38	2239096.14	Метод спутниковых геодезических измерений (определений)	0.10	-
2217	290537.56	2239294.73	Метод спутниковых геодезических измерений (определений)	0.10	-
2218	290535.78	2239291.15	Метод спутниковых геодезических измерений (определений)	0.10	-
2219	290551.86	2239283.13	Метод спутниковых геодезических измерений (определений)	0.10	-
2220	290553.64	2239286.71	Метод спутниковых геодезических измерений (определений)	0.10	-
2217	290537.56	2239294.73	Метод спутниковых геодезических измерений (определений)	0.10	-
2221	290537.47	2238826.97	Метод спутниковых геодезических измерений (определений)	0.10	-
2222	290535.64	2238823.42	Метод спутниковых геодезических измерений (определений)	0.10	-
2223	290551.60	2238815.18	Метод спутниковых геодезических измерений (определений)	0.10	-
2224	290553.43	2238818.73	Метод спутниковых геодезических измерений (определений)	0.10	-
2221	290537.47	2238826.97	Метод спутниковых геодезических измерений (определений)	0.10	-
2225	290531.23	2239079.44	Метод спутниковых геодезических измерений (определений)	0.10	-
2226	290529.42	2239075.87	Метод спутниковых геодезических измерений (определений)	0.10	-

2. Сведения о характерных точках границ объекта					
Обозначение характерных точек границ	**Координаты, м**		**Метод определения координат характерной точки**	**Средняя квадратическая погрешность положения характерной точки (Mt), м**	**Описание обозначения точки на местности (при наличии)**
	X	**Y**			
1	**2**	**3**	**4**	**5**	**6**
2227	290545.30	2239067.81	Метод спутниковых геодезических измерений (определений)	0.10	-
2228	290547.11	2239071.38	Метод спутниковых геодезических измерений (определений)	0.10	-
2225	290531.23	2239079.44	Метод спутниковых геодезических измерений (определений)	0.10	-
2229	290529.53	2239279.23	Метод спутниковых геодезических измерений (определений)	0.10	-
2230	290527.71	2239275.67	Метод спутниковых геодезических измерений (определений)	0.10	-
2231	290544.07	2239267.32	Метод спутниковых геодезических измерений (определений)	0.10	-
2232	290545.89	2239270.88	Метод спутниковых геодезических измерений (определений)	0.10	-
2229	290529.53	2239279.23	Метод спутниковых геодезических измерений (определений)	0.10	-
2233	290531.91	2239407.43	Метод спутниковых геодезических измерений (определений)	0.10	-
2234	290527.14	2239395.56	Метод спутниковых геодезических измерений (определений)	0.10	-
2235	290530.85	2239394.07	Метод спутниковых геодезических измерений (определений)	0.10	-
2236	290535.62	2239405.94	Метод спутниковых геодезических измерений (определений)	0.10	-
2233	290531.91	2239407.43	Метод спутниковых геодезических измерений (определений)	0.10	-

2. Сведения о характерных точках границ объекта					
Обозначение характерных точек границ	**Координаты, м**		**Метод определения координат характерной точки**	**Средняя квадратическая погрешность положения характерной точки (Mt), м**	**Описание обозначения точки на местности (при наличии)**
	X	**Y**			
1	**2**	**3**	**4**	**5**	**6**
2237	290537.35	2238940.67	Метод спутниковых геодезических измерений (определений)	0.10	-
2238	290534.32	2238934.92	Метод спутниковых геодезических измерений (определений)	0.10	-
2239	290532.65	2238935.81	Метод спутниковых геодезических измерений (определений)	0.10	-
2240	290526.24	2238923.68	Метод спутниковых геодезических измерений (определений)	0.10	-
2241	290529.77	2238921.81	Метод спутниковых геодезических измерений (определений)	0.10	-
2242	290534.31	2238930.41	Метод спутниковых геодезических измерений (определений)	0.10	-
2243	290536.00	2238929.52	Метод спутниковых геодезических измерений (определений)	0.10	-
2244	290540.89	2238938.81	Метод спутниковых геодезических измерений (определений)	0.10	-
2237	290537.35	2238940.67	Метод спутниковых геодезических измерений (определений)	0.10	-
2245	290528.57	2239326.68	Метод спутниковых геодезических измерений (определений)	0.10	-
2246	290525.94	2239312.43	Метод спутниковых геодезических измерений (определений)	0.10	-
2247	290529.87	2239311.70	Метод спутниковых геодезических измерений (определений)	0.10	-
2248	290532.50	2239325.95	Метод спутниковых геодезических измерений (определений)	0.10	-

2. Сведения о характерных точках границ объекта					
Обозначение характерных точек границ	**Координаты, м**		**Метод определения координат характерной точки**	**Средняя квадратическая погрешность положения характерной точки (Mt), м**	**Описание обозначения точки на местности (при наличии)**
	X	**Y**			
1	**2**	**3**	**4**	**5**	**6**
2245	290528.57	2239326.68	Метод спутниковых геодезических измерений (определений)	0.10	-
2249	290520.17	2238439.04	Метод спутниковых геодезических измерений (определений)	0.10	-
2250	290518.30	2238435.51	Метод спутниковых геодезических измерений (определений)	0.10	-
2251	290531.26	2238428.66	Метод спутниковых геодезических измерений (определений)	0.10	-
2252	290533.13	2238432.19	Метод спутниковых геодезических измерений (определений)	0.10	-
2249	290520.17	2238439.04	Метод спутниковых геодезических измерений (определений)	0.10	-
2253	290548.95	2238105.54	Метод спутниковых геодезических измерений (определений)	0.10	-
2254	290541.28	2238103.04	Метод спутниковых геодезических измерений (определений)	0.10	-
2255	290514.96	2238096.19	Метод спутниковых геодезических измерений (определений)	0.10	-
2256	290514.57	2238084.54	Метод спутниковых геодезических измерений (определений)	0.10	-
2257	290518.57	2238084.40	Метод спутниковых геодезических измерений (определений)	0.10	-
2258	290518.86	2238093.07	Метод спутниковых геодезических измерений (определений)	0.10	-
2259	290544.08	2238099.75	Метод спутниковых геодезических измерений (определений)	0.10	-

2. Сведения о характерных точках границ объекта					
Обозначение характерных точек границ	**Координаты, м**		**Метод определения координат характерной точки**	**Средняя квадратическая погрешность положения характерной точки (Mt), м**	**Описание обозначения точки на местности (при наличии)**
	X	**Y**			
1	**2**	**3**	**4**	**5**	**6**
2260	290550.19	2238101.74	Метод спутниковых геодезических измерений (определений)	0.10	-
2253	290548.95	2238105.54	Метод спутниковых геодезических измерений (определений)	0.10	-
2261	290520.47	2238802.20	Метод спутниковых геодезических измерений (определений)	0.10	-
2262	290514.32	2238789.68	Метод спутниковых геодезических измерений (определений)	0.10	-
2263	290517.91	2238787.91	Метод спутниковых геодезических измерений (определений)	0.10	-
2264	290524.06	2238800.43	Метод спутниковых геодезических измерений (определений)	0.10	-
2261	290520.47	2238802.20	Метод спутниковых геодезических измерений (определений)	0.10	-
2265	290525.06	2238873.40	Метод спутниковых геодезических измерений (определений)	0.10	-
2266	290522.23	2238867.49	Метод спутниковых геодезических измерений (определений)	0.10	-
2267	290520.05	2238868.60	Метод спутниковых геодезических измерений (определений)	0.10	-
2268	290513.98	2238856.65	Метод спутниковых геодезических измерений (определений)	0.10	-
2269	290517.55	2238854.84	Метод спутниковых геодезических измерений (определений)	0.10	-
2270	290521.83	2238863.26	Метод спутниковых геодезических измерений (определений)	0.10	-

2. Сведения о характерных точках границ объекта					
Обозначение характерных точек границ	**Координаты, м**		**Метод определения координат характерной точки**	**Средняя квадратическая погрешность положения характерной точки (Mt), м**	**Описание обозначения точки на местности (при наличии)**
	X	**Y**			
1	**2**	**3**	**4**	**5**	**6**
2271	290524.12	2238862.16	Метод спутниковых геодезических измерений (определений)	0.10	-
2272	290528.67	2238871.67	Метод спутниковых геодезических измерений (определений)	0.10	-
2265	290525.06	2238873.40	Метод спутниковых геодезических измерений (определений)	0.10	-
2273	290542.56	2238114.10	Метод спутниковых геодезических измерений (определений)	0.10	-
2274	290534.42	2238108.65	Метод спутниковых геодезических измерений (определений)	0.10	-
2275	290513.57	2238105.90	Метод спутниковых геодезических измерений (определений)	0.10	-
2276	290514.09	2238101.94	Метод спутниковых геодезических измерений (определений)	0.10	-
2277	290535.86	2238104.81	Метод спутниковых геодезических измерений (определений)	0.10	-
2278	290544.78	2238110.78	Метод спутниковых геодезических измерений (определений)	0.10	-
2273	290542.56	2238114.10	Метод спутниковых геодезических измерений (определений)	0.10	-
2279	290509.84	2239321.07	Метод спутниковых геодезических измерений (определений)	0.10	-
2280	290507.07	2239311.61	Метод спутниковых геодезических измерений (определений)	0.10	-
2281	290510.91	2239310.49	Метод спутниковых геодезических измерений (определений)	0.10	-

2. Сведения о характерных точках границ объекта					
Обозначение характерных точек границ	**Координаты, м**		**Метод определения координат характерной точки**	**Средняя квадратическая погрешность положения характерной точки (Mt), м**	**Описание обозначения точки на местности (при наличии)**
	X	**Y**			
1	**2**	**3**	**4**	**5**	**6**
2282	290513.68	2239319.95	Метод спутниковых геодезических измерений (определений)	0.10	-
2279	290509.84	2239321.07	Метод спутниковых геодезических измерений (определений)	0.10	-
2283	290508.62	2239238.93	Метод спутниковых геодезических измерений (определений)	0.10	-
2284	290506.86	2239235.33	Метод спутниковых геодезических измерений (определений)	0.10	-
2285	290524.24	2239226.83	Метод спутниковых геодезических измерений (определений)	0.10	-
2286	290526.00	2239230.43	Метод спутниковых геодезических измерений (определений)	0.10	-
2283	290508.62	2239238.93	Метод спутниковых геодезических измерений (определений)	0.10	-
2287	290508.84	2238442.58	Метод спутниковых геодезических измерений (определений)	0.10	-
2288	290506.22	2238437.27	Метод спутниковых геодезических измерений (определений)	0.10	-
2289	290509.81	2238435.50	Метод спутниковых геодезических измерений (определений)	0.10	-
2290	290512.43	2238440.81	Метод спутниковых геодезических измерений (определений)	0.10	-
2287	290508.84	2238442.58	Метод спутниковых геодезических измерений (определений)	0.10	-
2291	290507.80	2238415.45	Метод спутниковых геодезических измерений (определений)	0.10	-

2. Сведения о характерных точках границ объекта					
Обозначение характерных точек границ	**Координаты, м**		**Метод определения координат характерной точки**	**Средняя квадратическая погрешность положения характерной точки (Mt), м**	**Описание обозначения точки на местности (при наличии)**
	X	**Y**			
1	**2**	**3**	**4**	**5**	**6**
2292	290506.03	2238411.86	Метод спутниковых геодезических измерений (определений)	0.10	-
2293	290519.32	2238405.31	Метод спутниковых геодезических измерений (определений)	0.10	-
2294	290521.09	2238408.90	Метод спутниковых геодезических измерений (определений)	0.10	-
2291	290507.80	2238415.45	Метод спутниковых геодезических измерений (определений)	0.10	-
2295	290507.51	2239005.44	Метод спутниковых геодезических измерений (определений)	0.10	-
2296	290505.65	2239001.90	Метод спутниковых геодезических измерений (определений)	0.10	-
2297	290527.99	2238990.15	Метод спутниковых геодезических измерений (определений)	0.10	-
2298	290529.85	2238993.69	Метод спутниковых геодезических измерений (определений)	0.10	-
2295	290507.51	2239005.44	Метод спутниковых геодезических измерений (определений)	0.10	-
2299	290506.83	2238875.60	Метод спутниковых геодезических измерений (определений)	0.10	-
2300	290500.60	2238863.74	Метод спутниковых геодезических измерений (определений)	0.10	-
2301	290504.14	2238861.88	Метод спутниковых геодезических измерений (определений)	0.10	-
2302	290510.37	2238873.74	Метод спутниковых геодезических измерений (определений)	0.10	-

2. Сведения о характерных точках границ объекта					
Обозначение характерных точек границ	**Координаты, м**		**Метод определения координат характерной точки**	**Средняя квадратическая погрешность положения характерной точки (Mt), м**	**Описание обозначения точки на местности (при наличии)**
	X	**Y**			
1	**2**	**3**	**4**	**5**	**6**
2299	290506.83	2238875.60	Метод спутниковых геодезических измерений (определений)	0.10	-
2303	290501.09	2238401.84	Метод спутниковых геодезических измерений (определений)	0.10	-
2304	290499.32	2238398.25	Метод спутниковых геодезических измерений (определений)	0.10	-
2305	290512.30	2238391.85	Метод спутниковых геодезических измерений (определений)	0.10	-
2306	290514.07	2238395.44	Метод спутниковых геодезических измерений (определений)	0.10	-
2303	290501.09	2238401.84	Метод спутниковых геодезических измерений (определений)	0.10	-
2307	290501.17	2238885.46	Метод спутниковых геодезических измерений (определений)	0.10	-
2308	290496.56	2238876.10	Метод спутниковых геодезических измерений (определений)	0.10	-
2309	290500.15	2238874.33	Метод спутниковых геодезических измерений (определений)	0.10	-
2310	290504.76	2238883.69	Метод спутниковых геодезических измерений (определений)	0.10	-
2307	290501.17	2238885.46	Метод спутниковых геодезических измерений (определений)	0.10	-
2311	290498.57	2238447.24	Метод спутниковых геодезических измерений (определений)	0.10	-
2312	290496.10	2238442.31	Метод спутниковых геодезических измерений (определений)	0.10	-

2. Сведения о характерных точках границ объекта					
Обозначение характерных точек границ	**Координаты, м**		**Метод определения координат характерной точки**	**Средняя квадратическая погрешность положения характерной точки (Mt), м**	**Описание обозначения точки на местности (при наличии)**
	X	**Y**			
1	**2**	**3**	**4**	**5**	**6**
2313	290499.67	2238440.52	Метод спутниковых геодезических измерений (определений)	0.10	-
2314	290502.14	2238445.45	Метод спутниковых геодезических измерений (определений)	0.10	-
2311	290498.57	2238447.24	Метод спутниковых геодезических измерений (определений)	0.10	-
2315	290535.28	2239258.47	Метод спутниковых геодезических измерений (определений)	0.10	-
2316	290534.90	2239257.67	Метод спутниковых геодезических измерений (определений)	0.10	-
2317	290497.62	2239275.19	Метод спутниковых геодезических измерений (определений)	0.10	-
2318	290495.92	2239271.57	Метод спутниковых геодезических измерений (определений)	0.10	-
2319	290519.72	2239260.39	Метод спутниковых геодезических измерений (определений)	0.10	-
2320	290518.57	2239257.60	Метод спутниковых геодезических измерений (определений)	0.10	-
2321	290535.96	2239250.43	Метод спутниковых геодезических измерений (определений)	0.10	-
2322	290537.16	2239253.13	Метод спутниковых геодезических измерений (определений)	0.10	-
2323	290546.53	2239248.66	Метод спутниковых геодезических измерений (определений)	0.10	-
2324	290548.26	2239252.27	Метод спутниковых геодезических измерений (определений)	0.10	-

2. Сведения о характерных точках границ объекта					
Обозначение характерных точек границ	**Координаты, м**		**Метод определения координат характерной точки**	**Средняя квадратическая погрешность положения характерной точки (Mt), м**	**Описание обозначения точки на местности (при наличии)**
	X	**Y**			
1	**2**	**3**	**4**	**5**	**6**
2315	290535.28	2239258.47	Метод спутниковых геодезических измерений (определений)	0.10	-
2325	290511.37	2239200.48	Метод спутниковых геодезических измерений (определений)	0.10	-
2326	290512.35	2239202.45	Метод спутниковых геодезических измерений (определений)	0.10	-
2327	290494.89	2239211.15	Метод спутниковых геодезических измерений (определений)	0.10	-
2328	290493.11	2239207.57	Метод спутниковых геодезических измерений (определений)	0.10	-
2329	290507.01	2239200.64	Метод спутниковых геодезических измерений (определений)	0.10	-
2330	290506.03	2239198.65	Метод спутниковых геодезических измерений (определений)	0.10	-
2331	290516.52	2239193.47	Метод спутниковых геодезических измерений (определений)	0.10	-
2332	290518.29	2239197.06	Метод спутниковых геодезических измерений (определений)	0.10	-
2325	290511.37	2239200.48	Метод спутниковых геодезических измерений (определений)	0.10	-
2333	290494.17	2239333.51	Метод спутниковых геодезических измерений (определений)	0.10	-
2334	290491.98	2239321.65	Метод спутниковых геодезических измерений (определений)	0.10	-
2335	290495.91	2239320.92	Метод спутниковых геодезических измерений (определений)	0.10	-

2. Сведения о характерных точках границ объекта					
Обозначение характерных точек границ	**Координаты, м**		**Метод определения координат характерной точки**	**Средняя квадратическая погрешность положения характерной точки (Mt), м**	**Описание обозначения точки на местности (при наличии)**
	X	**Y**			
1	**2**	**3**	**4**	**5**	**6**
2336	290498.10	2239332.78	Метод спутниковых геодезических измерений (определений)	0.10	-
2333	290494.17	2239333.51	Метод спутниковых геодезических измерений (определений)	0.10	-
2337	290492.99	2238385.41	Метод спутниковых геодезических измерений (определений)	0.10	-
2338	290491.22	2238381.82	Метод спутниковых геодезических измерений (определений)	0.10	-
2339	290503.51	2238375.76	Метод спутниковых геодезических измерений (определений)	0.10	-
2340	290505.28	2238379.35	Метод спутниковых геодезических измерений (определений)	0.10	-
2337	290492.99	2238385.41	Метод спутниковых геодезических измерений (определений)	0.10	-
2341	290526.52	2239240.62	Метод спутниковых геодезических измерений (определений)	0.10	-
2342	290525.64	2239238.83	Метод спутниковых геодезических измерений (определений)	0.10	-
2343	290489.91	2239256.10	Метод спутниковых геодезических измерений (определений)	0.10	-
2344	290488.17	2239252.50	Метод спутниковых геодезических измерений (определений)	0.10	-
2345	290527.50	2239233.49	Метод спутниковых геодезических измерений (определений)	0.10	-
2346	290528.36	2239235.26	Метод спутниковых геодезических измерений (определений)	0.10	-

2. Сведения о характерных точках границ объекта					
Обозначение характерных точек границ	**Координаты, м**		**Метод определения координат характерной точки**	**Средняя квадратическая погрешность положения характерной точки (Mt), м**	**Описание обозначения точки на местности (при наличии)**
	X	**Y**			
1	**2**	**3**	**4**	**5**	**6**
2347	290535.81	2239231.61	Метод спутниковых геодезических измерений (определений)	0.10	-
2348	290537.57	2239235.21	Метод спутниковых геодезических измерений (определений)	0.10	-
2341	290526.52	2239240.62	Метод спутниковых геодезических измерений (определений)	0.10	-
2349	290487.72	2239195.47	Метод спутниковых геодезических измерений (определений)	0.10	-
2350	290485.93	2239191.90	Метод спутниковых геодезических измерений (определений)	0.10	-
2351	290503.00	2239183.33	Метод спутниковых геодезических измерений (определений)	0.10	-
2352	290504.79	2239186.90	Метод спутниковых геодезических измерений (определений)	0.10	-
2349	290487.72	2239195.47	Метод спутниковых геодезических измерений (определений)	0.10	-
2353	290484.88	2238368.78	Метод спутниковых геодезических измерений (определений)	0.10	-
2354	290482.97	2238365.27	Метод спутниковых геодезических измерений (определений)	0.10	-
2355	290494.84	2238358.82	Метод спутниковых геодезических измерений (определений)	0.10	-
2356	290496.75	2238362.33	Метод спутниковых геодезических измерений (определений)	0.10	-
2353	290484.88	2238368.78	Метод спутниковых геодезических измерений (определений)	0.10	-

2. Сведения о характерных точках границ объекта					
Обозначение характерных точек границ	**Координаты, м**		**Метод определения координат характерной точки**	**Средняя квадратическая погрешность положения характерной точки (Mt), м**	**Описание обозначения точки на местности (при наличии)**
	X	**Y**			
1	**2**	**3**	**4**	**5**	**6**
2357	290484.28	2239154.07	Метод спутниковых геодезических измерений (определений)	0.10	-
2358	290482.51	2239150.48	Метод спутниковых геодезических измерений (определений)	0.10	-
2359	290492.42	2239145.60	Метод спутниковых геодезических измерений (определений)	0.10	-
2360	290494.19	2239149.19	Метод спутниковых геодезических измерений (определений)	0.10	-
2357	290484.28	2239154.07	Метод спутниковых геодезических измерений (определений)	0.10	-
2361	290488.56	2238818.16	Метод спутниковых геодезических измерений (определений)	0.10	-
2362	290482.35	2238806.31	Метод спутниковых геодезических измерений (определений)	0.10	-
2363	290485.89	2238804.45	Метод спутниковых геодезических измерений (определений)	0.10	-
2364	290492.10	2238816.30	Метод спутниковых геодезических измерений (определений)	0.10	-
2361	290488.56	2238818.16	Метод спутниковых геодезических измерений (определений)	0.10	-
2365	290517.89	2239213.84	Метод спутниковых геодезических измерений (определений)	0.10	-
2366	290519.40	2239216.96	Метод спутниковых геодезических измерений (определений)	0.10	-
2367	290479.87	2239236.07	Метод спутниковых геодезических измерений (определений)	0.10	-

2. Сведения о характерных точках границ объекта					
Обозначение характерных точек границ	**Координаты, м**		**Метод определения координат характерной точки**	**Средняя квадратическая погрешность положения характерной точки (Mt), м**	**Описание обозначения точки на местности (при наличии)**
	X	**Y**			
1	**2**	**3**	**4**	**5**	**6**
2368	290478.13	2239232.47	Метод спутниковых геодезических измерений (определений)	0.10	-
2369	290514.05	2239215.11	Метод спутниковых геодезических измерений (определений)	0.10	-
2370	290512.54	2239212.01	Метод спутниковых геодезических измерений (определений)	0.10	-
2371	290523.24	2239206.79	Метод спутниковых геодезических измерений (определений)	0.10	-
2372	290524.99	2239210.38	Метод спутниковых геодезических измерений (определений)	0.10	-
2365	290517.89	2239213.84	Метод спутниковых геодезических измерений (определений)	0.10	-
2373	290477.08	2239175.91	Метод спутниковых геодезических измерений (определений)	0.10	-
2374	290475.33	2239172.32	Метод спутниковых геодезических измерений (определений)	0.10	-
2375	290493.40	2239163.51	Метод спутниковых геодезических измерений (определений)	0.10	-
2376	290495.15	2239167.10	Метод спутниковых геодезических измерений (определений)	0.10	-
2373	290477.08	2239175.91	Метод спутниковых геодезических измерений (определений)	0.10	-
2377	290476.97	2238943.13	Метод спутниковых геодезических измерений (определений)	0.10	-
2378	290475.23	2238939.53	Метод спутниковых геодезических измерений (определений)	0.10	-

2. Сведения о характерных точках границ объекта					
Обозначение характерных точек границ	**Координаты, м**		**Метод определения координат характерной точки**	**Средняя квадратическая погрешность положения характерной точки (Mt), м**	**Описание обозначения точки на местности (при наличии)**
	X	**Y**			
1	**2**	**3**	**4**	**5**	**6**
2379	290496.43	2238929.24	Метод спутниковых геодезических измерений (определений)	0.10	-
2380	290498.17	2238932.84	Метод спутниковых геодезических измерений (определений)	0.10	-
2377	290476.97	2238943.13	Метод спутниковых геодезических измерений (определений)	0.10	-
2381	290475.65	2238135.68	Метод спутниковых геодезических измерений (определений)	0.10	-
2382	290473.99	2238119.05	Метод спутниковых геодезических измерений (определений)	0.10	-
2383	290477.97	2238118.65	Метод спутниковых геодезических измерений (определений)	0.10	-
2384	290479.63	2238135.28	Метод спутниковых геодезических измерений (определений)	0.10	-
2381	290475.65	2238135.68	Метод спутниковых геодезических измерений (определений)	0.10	-
2385	290491.24	2238962.97	Метод спутниковых геодезических измерений (определений)	0.10	-
2386	290492.98	2238966.50	Метод спутниковых геодезических измерений (определений)	0.10	-
2387	290478.24	2238973.75	Метод спутниковых геодезических измерений (определений)	0.10	-
2388	290476.67	2238970.60	Метод спутниковых геодезических измерений (определений)	0.10	-
2389	290474.20	2238971.84	Метод спутниковых геодезических измерений (определений)	0.10	-

2. Сведения о характерных точках границ объекта					
Обозначение характерных точек границ	**Координаты, м**		**Метод определения координат характерной точки**	**Средняя квадратическая погрешность положения характерной точки (Mt), м**	**Описание обозначения точки на местности (при наличии)**
	X	**Y**			
1	**2**	**3**	**4**	**5**	**6**
2390	290472.40	2238968.26	Метод спутниковых геодезических измерений (определений)	0.10	-
2391	290478.43	2238965.23	Метод спутниковых геодезических измерений (определений)	0.10	-
2392	290480.04	2238968.40	Метод спутниковых геодезических измерений (определений)	0.10	-
2393	290487.74	2238964.61	Метод спутниковых геодезических измерений (определений)	0.10	-
2394	290485.97	2238961.21	Метод спутниковых геодезических измерений (определений)	0.10	-
2395	290507.02	2238950.21	Метод спутниковых геодезических измерений (определений)	0.10	-
2396	290508.87	2238953.76	Метод спутниковых геодезических измерений (определений)	0.10	-
2385	290491.24	2238962.97	Метод спутниковых геодезических измерений (определений)	0.10	-
2397	290473.25	2238461.24	Метод спутниковых геодезических измерений (определений)	0.10	-
2398	290470.25	2238455.28	Метод спутниковых геодезических измерений (определений)	0.10	-
2399	290473.83	2238453.48	Метод спутниковых геодезических измерений (определений)	0.10	-
2400	290476.83	2238459.44	Метод спутниковых геодезических измерений (определений)	0.10	-
2397	290473.25	2238461.24	Метод спутниковых геодезических измерений (определений)	0.10	-

2. Сведения о характерных точках границ объекта					
Обозначение характерных точек границ	**Координаты, м**		**Метод определения координат характерной точки**	**Средняя квадратическая погрешность положения характерной точки (Mt), м**	**Описание обозначения точки на местности (при наличии)**
	X	**Y**			
1	**2**	**3**	**4**	**5**	**6**
2401	290467.64	2239213.76	Метод спутниковых геодезических измерений (определений)	0.10	-
2402	290465.86	2239210.18	Метод спутниковых геодезических измерений (определений)	0.10	-
2403	290506.28	2239190.00	Метод спутниковых геодезических измерений (определений)	0.10	-
2404	290508.06	2239193.58	Метод спутниковых геодезических измерений (определений)	0.10	-
2401	290467.64	2239213.76	Метод спутниковых геодезических измерений (определений)	0.10	-
2405	290467.47	2238924.74	Метод спутниковых геодезических измерений (определений)	0.10	-
2406	290465.66	2238921.17	Метод спутниковых геодезических измерений (определений)	0.10	-
2407	290487.00	2238910.37	Метод спутниковых геодезических измерений (определений)	0.10	-
2408	290488.81	2238913.94	Метод спутниковых геодезических измерений (определений)	0.10	-
2405	290467.47	2238924.74	Метод спутниковых геодезических измерений (определений)	0.10	-
2409	290470.21	2238827.61	Метод спутниковых геодезических измерений (определений)	0.10	-
2410	290465.12	2238815.61	Метод спутниковых геодезических измерений (определений)	0.10	-
2411	290468.80	2238814.05	Метод спутниковых геодезических измерений (определений)	0.10	-

2. Сведения о характерных точках границ объекта					
Обозначение характерных точек границ	**Координаты, м**		**Метод определения координат характерной точки**	**Средняя квадратическая погрешность положения характерной точки (Mt), м**	**Описание обозначения точки на местности (при наличии)**
	X	**Y**			
1	**2**	**3**	**4**	**5**	**6**
2412	290473.89	2238826.05	Метод спутниковых геодезических измерений (определений)	0.10	-
2409	290470.21	2238827.61	Метод спутниковых геодезических измерений (определений)	0.10	-
2413	290463.56	2238326.33	Метод спутниковых геодезических измерений (определений)	0.10	-
2414	290461.71	2238322.78	Метод спутниковых геодезических измерений (определений)	0.10	-
2415	290472.62	2238317.10	Метод спутниковых геодезических измерений (определений)	0.10	-
2416	290474.47	2238320.65	Метод спутниковых геодезических измерений (определений)	0.10	-
2413	290463.56	2238326.33	Метод спутниковых геодезических измерений (определений)	0.10	-
2417	290463.11	2238957.38	Метод спутниковых геодезических измерений (определений)	0.10	-
2418	290461.34	2238953.79	Метод спутниковых геодезических измерений (определений)	0.10	-
2419	290481.77	2238943.73	Метод спутниковых геодезических измерений (определений)	0.10	-
2420	290483.54	2238947.32	Метод спутниковых геодезических измерений (определений)	0.10	-
2417	290463.11	2238957.38	Метод спутниковых геодезических измерений (определений)	0.10	-
2421	290808.71	2238138.42	Метод спутниковых геодезических измерений (определений)	0.10	-

2. Сведения о характерных точках границ объекта					
Обозначение характерных точек границ	**Координаты, м**		**Метод определения координат характерной точки**	**Средняя квадратическая погрешность положения характерной точки (Mt), м**	**Описание обозначения точки на местности (при наличии)**
	X	**Y**			
1	**2**	**3**	**4**	**5**	**6**
2422	290813.81	2238146.31	Метод спутниковых геодезических измерений (определений)	0.10	-
2423	290810.45	2238148.49	Метод спутниковых геодезических измерений (определений)	0.10	-
2424	290803.15	2238137.20	Метод спутниковых геодезических измерений (определений)	0.10	-
2425	290821.90	2238125.38	Метод спутниковых геодезических измерений (определений)	0.10	-
2426	290816.03	2238116.52	Метод спутниковых геодезических измерений (определений)	0.10	-
2427	290797.63	2238127.52	Метод спутниковых геодезических измерений (определений)	0.10	-
2428	290795.58	2238124.09	Метод спутниковых геодезических измерений (определений)	0.10	-
2429	290813.83	2238113.18	Метод спутниковых геодезических измерений (определений)	0.10	-
2430	290797.40	2238087.97	Метод спутниковых геодезических измерений (определений)	0.10	-
2431	290784.63	2238067.89	Метод спутниковых геодезических измерений (определений)	0.10	-
2432	290775.87	2238054.56	Метод спутниковых геодезических измерений (определений)	0.10	-
2433	290766.07	2238061.09	Метод спутниковых геодезических измерений (определений)	0.10	-
2434	290770.32	2238068.51	Метод спутниковых геодезических измерений (определений)	0.10	-

2. Сведения о характерных точках границ объекта					
Обозначение характерных точек границ	**Координаты, м**		**Метод определения координат характерной точки**	**Средняя квадратическая погрешность положения характерной точки (Mt), м**	**Описание обозначения точки на местности (при наличии)**
	X	**Y**			
1	**2**	**3**	**4**	**5**	**6**
2435	290766.85	2238070.50	Метод спутниковых геодезических измерений (определений)	0.10	-
2436	290762.73	2238063.31	Метод спутниковых геодезических измерений (определений)	0.10	-
2437	290736.47	2238080.79	Метод спутниковых геодезических измерений (определений)	0.10	-
2438	290740.62	2238088.10	Метод спутниковых геодезических измерений (определений)	0.10	-
2439	290737.14	2238090.08	Метод спутниковых геодезических измерений (определений)	0.10	-
2440	290733.13	2238083.02	Метод спутниковых геодезических измерений (определений)	0.10	-
2441	290716.53	2238094.07	Метод спутниковых геодезических измерений (определений)	0.10	-
2442	290720.79	2238100.69	Метод спутниковых геодезических измерений (определений)	0.10	-
2443	290717.43	2238102.85	Метод спутниковых геодезических измерений (определений)	0.10	-
2444	290713.21	2238096.28	Метод спутниковых геодезических измерений (определений)	0.10	-
2445	290698.96	2238105.77	Метод спутниковых геодезических измерений (определений)	0.10	-
2446	290702.52	2238112.33	Метод спутниковых геодезических измерений (определений)	0.10	-
2447	290699.01	2238114.24	Метод спутниковых геодезических измерений (определений)	0.10	-

2. Сведения о характерных точках границ объекта					
Обозначение характерных точек границ	**Координаты, м**		**Метод определения координат характерной точки**	**Средняя квадратическая погрешность положения характерной точки (Mt), м**	**Описание обозначения точки на местности (при наличии)**
	X	**Y**			
1	**2**	**3**	**4**	**5**	**6**
2448	290695.62	2238108.00	Метод спутниковых геодезических измерений (определений)	0.10	-
2449	290673.99	2238121.62	Метод спутниковых геодезических измерений (определений)	0.10	-
2450	290677.81	2238127.57	Метод спутниковых геодезических измерений (определений)	0.10	-
2451	290674.45	2238129.73	Метод спутниковых геодезических измерений (определений)	0.10	-
2452	290670.59	2238123.73	Метод спутниковых геодезических измерений (определений)	0.10	-
2453	290646.62	2238138.74	Метод спутниковых геодезических измерений (определений)	0.10	-
2454	290650.65	2238145.00	Метод спутниковых геодезических измерений (определений)	0.10	-
2455	290647.29	2238147.16	Метод спутниковых геодезических измерений (определений)	0.10	-
2456	290643.24	2238140.86	Метод спутниковых геодезических измерений (определений)	0.10	-
2457	290620.80	2238154.90	Метод спутниковых геодезических измерений (определений)	0.10	-
2458	290625.67	2238162.74	Метод спутниковых геодезических измерений (определений)	0.10	-
2459	290622.28	2238164.85	Метод спутниковых геодезических измерений (определений)	0.10	-
2460	290617.41	2238157.02	Метод спутниковых геодезических измерений (определений)	0.10	-

2. Сведения о характерных точках границ объекта					
Обозначение характерных точек границ	**Координаты, м**		**Метод определения координат характерной точки**	**Средняя квадратическая погрешность положения характерной точки (Mt), м**	**Описание обозначения точки на местности (при наличии)**
	X	**Y**			
1	**2**	**3**	**4**	**5**	**6**
2461	290607.39	2238163.30	Метод спутниковых геодезических измерений (определений)	0.10	-
2462	290612.22	2238170.70	Метод спутниковых геодезических измерений (определений)	0.10	-
2463	290608.87	2238172.89	Метод спутниковых геодезических измерений (определений)	0.10	-
2464	290604.00	2238165.42	Метод спутниковых геодезических измерений (определений)	0.10	-
2465	290591.69	2238173.13	Метод спутниковых геодезических измерений (определений)	0.10	-
2466	290596.95	2238181.23	Метод спутниковых геодезических измерений (определений)	0.10	-
2467	290593.59	2238183.41	Метод спутниковых геодезических измерений (определений)	0.10	-
2468	290588.29	2238175.26	Метод спутниковых геодезических измерений (определений)	0.10	-
2469	290577.98	2238182.08	Метод спутниковых геодезических измерений (определений)	0.10	-
2470	290583.24	2238190.08	Метод спутниковых геодезических измерений (определений)	0.10	-
2471	290579.90	2238192.28	Метод спутниковых геодезических измерений (определений)	0.10	-
2472	290574.66	2238184.31	Метод спутниковых геодезических измерений (определений)	0.10	-
2473	290567.70	2238189.00	Метод спутниковых геодезических измерений (определений)	0.10	-

2. Сведения о характерных точках границ объекта					
Обозначение характерных точек границ	**Координаты, м**		**Метод определения координат характерной точки**	**Средняя квадратическая погрешность положения характерной точки (Mt), м**	**Описание обозначения точки на местности (при наличии)**
	X	**Y**			
1	**2**	**3**	**4**	**5**	**6**
2474	290572.88	2238197.32	Метод спутниковых геодезических измерений (определений)	0.10	-
2475	290569.49	2238199.43	Метод спутниковых геодезических измерений (определений)	0.10	-
2476	290564.39	2238191.23	Метод спутниковых геодезических измерений (определений)	0.10	-
2477	290549.75	2238201.10	Метод спутниковых геодезических измерений (определений)	0.10	-
2478	290554.52	2238208.75	Метод спутниковых геодезических измерений (определений)	0.10	-
2479	290551.12	2238210.87	Метод спутниковых геодезических измерений (определений)	0.10	-
2480	290546.43	2238203.34	Метод спутниковых геодезических измерений (определений)	0.10	-
2481	290529.76	2238214.58	Метод спутниковых геодезических измерений (определений)	0.10	-
2482	290528.06	2238216.14	Метод спутниковых геодезических измерений (определений)	0.10	-
2483	290532.46	2238224.17	Метод спутниковых геодезических измерений (определений)	0.10	-
2484	290528.95	2238226.10	Метод спутниковых геодезических измерений (определений)	0.10	-
2485	290524.55	2238218.09	Метод спутниковых геодезических измерений (определений)	0.10	-
2486	290512.91	2238225.94	Метод спутниковых геодезических измерений (определений)	0.10	-

2. Сведения о характерных точках границ объекта					
Обозначение характерных точек границ	**Координаты, м**		**Метод определения координат характерной точки**	**Средняя квадратическая погрешность положения характерной точки (Mt), м**	**Описание обозначения точки на местности (при наличии)**
	X	**Y**			
1	**2**	**3**	**4**	**5**	**6**
2487	290526.08	2238250.11	Метод спутниковых геодезических измерений (определений)	0.10	-
2488	290537.13	2238244.50	Метод спутниковых геодезических измерений (определений)	0.10	-
2489	290538.94	2238248.07	Метод спутниковых геодезических измерений (определений)	0.10	-
2490	290528.00	2238253.62	Метод спутниковых геодезических измерений (определений)	0.10	-
2491	290536.54	2238269.56	Метод спутниковых геодезических измерений (определений)	0.10	-
2492	290547.06	2238263.95	Метод спутниковых геодезических измерений (определений)	0.10	-
2493	290548.95	2238267.48	Метод спутниковых геодезических измерений (определений)	0.10	-
2494	290538.36	2238273.13	Метод спутниковых геодезических измерений (определений)	0.10	-
2495	290542.08	2238280.52	Метод спутниковых геодезических измерений (определений)	0.10	-
2496	290552.70	2238275.12	Метод спутниковых геодезических измерений (определений)	0.10	-
2497	290554.51	2238278.69	Метод спутниковых геодезических измерений (определений)	0.10	-
2498	290543.88	2238284.10	Метод спутниковых геодезических измерений (определений)	0.10	-
2499	290554.52	2238305.00	Метод спутниковых геодезических измерений (определений)	0.10	-

2. Сведения о характерных точках границ объекта					
Обозначение характерных точек границ	**Координаты, м**		**Метод определения координат характерной точки**	**Средняя квадратическая погрешность положения характерной точки (Mt), м**	**Описание обозначения точки на местности (при наличии)**
	X	**Y**			
1	**2**	**3**	**4**	**5**	**6**
2500	290559.33	2238313.95	Метод спутниковых геодезических измерений (определений)	0.10	-
2501	290570.57	2238307.92	Метод спутниковых геодезических измерений (определений)	0.10	-
2502	290572.46	2238311.45	Метод спутниковых геодезических измерений (определений)	0.10	-
2503	290561.23	2238317.47	Метод спутниковых геодезических измерений (определений)	0.10	-
2504	290571.36	2238336.25	Метод спутниковых геодезических измерений (определений)	0.10	-
2505	290581.72	2238330.72	Метод спутниковых геодезических измерений (определений)	0.10	-
2506	290583.61	2238334.25	Метод спутниковых геодезических измерений (определений)	0.10	-
2507	290573.26	2238339.77	Метод спутниковых геодезических измерений (определений)	0.10	-
2508	290581.08	2238354.28	Метод спутниковых геодезических измерений (определений)	0.10	-
2509	290591.39	2238348.52	Метод спутниковых геодезических измерений (определений)	0.10	-
2510	290593.34	2238352.01	Метод спутниковых геодезических измерений (определений)	0.10	-
2511	290582.98	2238357.79	Метод спутниковых геодезических измерений (определений)	0.10	-
2512	290592.16	2238375.77	Метод спутниковых геодезических измерений (определений)	0.10	-

2. Сведения о характерных точках границ объекта					
Обозначение характерных точек границ	**Координаты, м**		**Метод определения координат характерной точки**	**Средняя квадратическая погрешность положения характерной точки (Mt), м**	**Описание обозначения точки на местности (при наличии)**
	X	**Y**			
1	**2**	**3**	**4**	**5**	**6**
2513	290603.27	2238369.48	Метод спутниковых геодезических измерений (определений)	0.10	-
2514	290605.24	2238372.97	Метод спутниковых геодезических измерений (определений)	0.10	-
2515	290593.98	2238379.34	Метод спутниковых геодезических измерений (определений)	0.10	-
2516	290603.27	2238397.79	Метод спутниковых геодезических измерений (определений)	0.10	-
2517	290615.31	2238391.41	Метод спутниковых геодезических измерений (определений)	0.10	-
2518	290617.18	2238394.94	Метод спутниковых геодезических измерений (определений)	0.10	-
2519	290604.94	2238401.42	Метод спутниковых геодезических измерений (определений)	0.10	-
2520	290617.02	2238427.47	Метод спутниковых геодезических измерений (определений)	0.10	-
2521	290636.60	2238414.45	Метод спутниковых геодезических измерений (определений)	0.10	-
2522	290632.15	2238406.55	Метод спутниковых геодезических измерений (определений)	0.10	-
2523	290635.63	2238404.59	Метод спутниковых геодезических измерений (определений)	0.10	-
2524	290639.93	2238412.23	Метод спутниковых геодезических измерений (определений)	0.10	-
2525	290656.83	2238401.05	Метод спутниковых геодезических измерений (определений)	0.10	-

2. Сведения о характерных точках границ объекта					
Обозначение характерных точек границ	**Координаты, м**		**Метод определения координат характерной точки**	**Средняя квадратическая погрешность положения характерной точки (Mt), м**	**Описание обозначения точки на местности (при наличии)**
	X	**Y**			
1	**2**	**3**	**4**	**5**	**6**
2526	290651.92	2238392.88	Метод спутниковых геодезических измерений (определений)	0.10	-
2527	290655.34	2238390.82	Метод спутниковых геодезических измерений (определений)	0.10	-
2528	290660.17	2238398.85	Метод спутниковых геодезических измерений (определений)	0.10	-
2529	290677.88	2238387.15	Метод спутниковых геодезических измерений (определений)	0.10	-
2530	290672.74	2238379.29	Метод спутниковых геодезических измерений (определений)	0.10	-
2531	290676.09	2238377.10	Метод спутниковых геодезических измерений (определений)	0.10	-
2532	290681.22	2238384.94	Метод спутниковых геодезических измерений (определений)	0.10	-
2533	290706.58	2238368.06	Метод спутниковых геодезических измерений (определений)	0.10	-
2534	290701.32	2238360.48	Метод спутниковых геодезических измерений (определений)	0.10	-
2535	290704.60	2238358.20	Метод спутниковых геодезических измерений (определений)	0.10	-
2536	290709.91	2238365.85	Метод спутниковых геодезических измерений (определений)	0.10	-
2537	290717.86	2238360.56	Метод спутниковых геодезических измерений (определений)	0.10	-
2538	290712.97	2238353.19	Метод спутниковых геодезических измерений (определений)	0.10	-

2. Сведения о характерных точках границ объекта					
Обозначение характерных точек границ	**Координаты, м**		**Метод определения координат характерной точки**	**Средняя квадратическая погрешность положения характерной точки (Mt), м**	**Описание обозначения точки на местности (при наличии)**
	X	**Y**			
1	**2**	**3**	**4**	**5**	**6**
2539	290716.30	2238350.98	Метод спутниковых геодезических измерений (определений)	0.10	-
2540	290721.18	2238358.34	Метод спутниковых геодезических измерений (определений)	0.10	-
2541	290735.73	2238348.65	Метод спутниковых геодезических измерений (определений)	0.10	-
2542	290730.86	2238341.32	Метод спутниковых геодезических измерений (определений)	0.10	-
2543	290734.19	2238339.11	Метод спутниковых геодезических измерений (определений)	0.10	-
2544	290739.58	2238346.11	Метод спутниковых геодезических измерений (определений)	0.10	-
2545	290741.78	2238349.45	Метод спутниковых геодезических измерений (определений)	0.10	-
2546	290721.73	2238362.79	Метод спутниковых геодезических измерений (определений)	0.10	-
2547	290660.63	2238403.34	Метод спутниковых геодезических измерений (определений)	0.10	-
2548	290618.74	2238431.14	Метод спутниковых геодезических измерений (определений)	0.10	-
2549	290549.43	2238477.13	Метод спутниковых геодезических измерений (определений)	0.10	-
2550	290546.77	2238472.72	Метод спутниковых геодезических измерений (определений)	0.10	-
2551	290550.20	2238470.65	Метод спутниковых геодезических измерений (определений)	0.10	-

2. Сведения о характерных точках границ объекта					
Обозначение характерных точек границ	**Координаты, м**		**Метод определения координат характерной точки**	**Средняя квадратическая погрешность положения характерной точки (Mt), м**	**Описание обозначения точки на местности (при наличии)**
	X	**Y**			
1	**2**	**3**	**4**	**5**	**6**
2552	290550.70	2238471.48	Метод спутниковых геодезических измерений (определений)	0.10	-
2553	290613.66	2238429.71	Метод спутниковых геодезических измерений (определений)	0.10	-
2554	290606.92	2238415.29	Метод спутниковых геодезических измерений (определений)	0.10	-
2555	290597.68	2238420.22	Метод спутниковых геодезических измерений (определений)	0.10	-
2556	290595.79	2238416.69	Метод спутниковых геодезических измерений (определений)	0.10	-
2557	290605.24	2238411.65	Метод спутниковых геодезических измерений (определений)	0.10	-
2558	290599.24	2238398.61	Метод спутниковых геодезических измерений (определений)	0.10	-
2559	290591.95	2238402.55	Метод спутниковых геодезических измерений (определений)	0.10	-
2560	290590.05	2238399.03	Метод спутниковых геодезических измерений (определений)	0.10	-
2561	290597.50	2238395.00	Метод спутниковых геодезических измерений (определений)	0.10	-
2562	290588.57	2238377.53	Метод спутниковых геодезических измерений (определений)	0.10	-
2563	290580.95	2238381.65	Метод спутниковых геодезических измерений (определений)	0.10	-
2564	290579.05	2238378.13	Метод спутниковых геодезических измерений (определений)	0.10	-

2. Сведения о характерных точках границ объекта					
Обозначение характерных точек границ	**Координаты, м**		**Метод определения координат характерной точки**	**Средняя квадратическая погрешность положения характерной точки (Mt), м**	**Описание обозначения точки на местности (при наличии)**
	X	**Y**			
1	**2**	**3**	**4**	**5**	**6**
2565	290586.75	2238373.97	Метод спутниковых геодезических измерений (определений)	0.10	-
2566	290580.34	2238361.40	Метод спутниковых геодезических измерений (определений)	0.10	-
2567	290569.91	2238367.08	Метод спутниковых геодезических измерений (определений)	0.10	-
2568	290568.00	2238363.57	Метод спутниковых геодезических измерений (определений)	0.10	-
2569	290578.47	2238357.87	Метод спутниковых геодезических измерений (определений)	0.10	-
2570	290571.79	2238345.48	Метод спутниковых геодезических измерений (определений)	0.10	-
2571	290564.20	2238349.72	Метод спутниковых геодезических измерений (определений)	0.10	-
2572	290562.25	2238346.23	Метод спутниковых геодезических измерений (определений)	0.10	-
2573	290569.90	2238341.96	Метод спутниковых геодезических измерений (определений)	0.10	-
2574	290560.43	2238324.41	Метод спутниковых геодезических измерений (определений)	0.10	-
2575	290553.05	2238328.33	Метод спутниковых геодезических измерений (определений)	0.10	-
2576	290551.18	2238324.80	Метод спутниковых геодезических измерений (определений)	0.10	-
2577	290558.53	2238320.89	Метод спутниковых геодезических измерений (определений)	0.10	-

2. Сведения о характерных точках границ объекта					
Обозначение характерных точек границ	**Координаты, м**		**Метод определения координат характерной точки**	**Средняя квадратическая погрешность положения характерной точки (Mt), м**	**Описание обозначения точки на местности (при наличии)**
	X	**Y**			
1	**2**	**3**	**4**	**5**	**6**
2578	290550.97	2238306.84	Метод спутниковых геодезических измерений (определений)	0.10	-
2579	290540.77	2238286.80	Метод спутниковых геодезических измерений (определений)	0.10	-
2580	290532.62	2238290.94	Метод спутниковых геодезических измерений (определений)	0.10	-
2581	290530.81	2238287.37	Метод спутниковых геодезических измерений (определений)	0.10	-
2582	290538.95	2238283.23	Метод спутниковых геодезических измерений (определений)	0.10	-
2583	290531.03	2238267.64	Метод спутниковых геодезических измерений (определений)	0.10	-
2584	290522.67	2238271.71	Метод спутниковых геодезических измерений (определений)	0.10	-
2585	290520.92	2238268.12	Метод спутниковых геодезических измерений (определений)	0.10	-
2586	290529.18	2238264.10	Метод спутниковых геодезических измерений (определений)	0.10	-
2587	290521.19	2238249.46	Метод спутниковых геодезических измерений (определений)	0.10	-
2588	290513.32	2238253.59	Метод спутниковых геодезических измерений (определений)	0.10	-
2589	290511.46	2238250.05	Метод спутниковых геодезических измерений (определений)	0.10	-
2590	290519.28	2238245.94	Метод спутниковых геодезических измерений (определений)	0.10	-

2. Сведения о характерных точках границ объекта					
Обозначение характерных точек границ	**Координаты, м**		**Метод определения координат характерной точки**	**Средняя квадратическая погрешность положения характерной точки (Mt), м**	**Описание обозначения точки на местности (при наличии)**
	X	**Y**			
1	**2**	**3**	**4**	**5**	**6**
2591	290516.46	2238240.78	Метод спутниковых геодезических измерений (определений)	0.10	-
2592	290514.01	2238242.08	Метод спутниковых геодезических измерений (определений)	0.10	-
2593	290504.37	2238246.96	Метод спутниковых геодезических измерений (определений)	0.10	-
2594	290502.56	2238243.39	Метод спутниковых геодезических измерений (определений)	0.10	-
2595	290514.54	2238237.26	Метод спутниковых геодезических измерений (определений)	0.10	-
2596	290511.19	2238231.18	Метод спутниковых геодезических измерений (определений)	0.10	-
2597	290503.54	2238235.19	Метод спутниковых геодезических измерений (определений)	0.10	-
2598	290501.68	2238231.65	Метод спутниковых геодезических измерений (определений)	0.10	-
2599	290509.26	2238227.67	Метод спутниковых геодезических измерений (определений)	0.10	-
2600	290507.02	2238223.58	Метод спутниковых геодезических измерений (определений)	0.10	-
2601	290500.26	2238210.31	Метод спутниковых геодезических измерений (определений)	0.10	-
2602	290490.99	2238215.13	Метод спутниковых геодезических измерений (определений)	0.10	-
2603	290489.14	2238211.58	Метод спутниковых геодезических измерений (определений)	0.10	-

2. Сведения о характерных точках границ объекта					
Обозначение характерных точек границ	**Координаты, м**		**Метод определения координат характерной точки**	**Средняя квадратическая погрешность положения характерной точки (Mt), м**	**Описание обозначения точки на местности (при наличии)**
	X	**Y**			
1	**2**	**3**	**4**	**5**	**6**
2604	290498.45	2238206.74	Метод спутниковых геодезических измерений (определений)	0.10	-
2605	290493.86	2238197.74	Метод спутниковых геодезических измерений (определений)	0.10	-
2606	290486.72	2238201.52	Метод спутниковых геодезических измерений (определений)	0.10	-
2607	290484.85	2238197.99	Метод спутниковых геодезических измерений (определений)	0.10	-
2608	290492.02	2238194.19	Метод спутниковых геодезических измерений (определений)	0.10	-
2609	290488.79	2238187.99	Метод спутниковых геодезических измерений (определений)	0.10	-
2610	290484.16	2238190.25	Метод спутниковых геодезических измерений (определений)	0.10	-
2611	290478.39	2238189.73	Метод спутниковых геодезических измерений (определений)	0.10	-
2612	290478.75	2238185.75	Метод спутниковых геодезических измерений (определений)	0.10	-
2613	290483.39	2238186.17	Метод спутниковых геодезических измерений (определений)	0.10	-
2614	290486.95	2238184.43	Метод спутниковых геодезических измерений (определений)	0.10	-
2615	290484.73	2238180.22	Метод спутниковых геодезических измерений (определений)	0.10	-
2616	290474.46	2238185.65	Метод спутниковых геодезических измерений (определений)	0.10	-

2. Сведения о характерных точках границ объекта					
Обозначение характерных точек границ	**Координаты, м**		**Метод определения координат характерной точки**	**Средняя квадратическая погрешность положения характерной точки (Mt), м**	**Описание обозначения точки на местности (при наличии)**
	X	**Y**			
1	**2**	**3**	**4**	**5**	**6**
2617	290472.59	2238182.12	Метод спутниковых геодезических измерений (определений)	0.10	-
2618	290482.86	2238176.69	Метод спутниковых геодезических измерений (определений)	0.10	-
2619	290472.16	2238156.38	Метод спутниковых геодезических измерений (определений)	0.10	-
2620	290461.27	2238133.11	Метод спутниковых геодезических измерений (определений)	0.10	-
2621	290464.89	2238131.41	Метод спутниковых геодезических измерений (определений)	0.10	-
2622	290475.76	2238154.64	Метод спутниковых геодезических измерений (определений)	0.10	-
2623	290486.66	2238175.29	Метод спутниковых геодезических измерений (определений)	0.10	-
2624	290498.46	2238169.10	Метод спутниковых геодезических измерений (определений)	0.10	-
2625	290500.32	2238172.64	Метод спутниковых геодезических измерений (определений)	0.10	-
2626	290488.52	2238178.83	Метод спутниковых геодезических измерений (определений)	0.10	-
2627	290494.42	2238190.14	Метод спутниковых геодезических измерений (определений)	0.10	-
2628	290505.66	2238184.30	Метод спутниковых геодезических измерений (определений)	0.10	-
2629	290507.51	2238187.85	Метод спутниковых геодезических измерений (определений)	0.10	-

2. Сведения о характерных точках границ объекта					
Обозначение характерных точек границ	**Координаты, м**		**Метод определения координат характерной точки**	**Средняя квадратическая погрешность положения характерной точки (Mt), м**	**Описание обозначения точки на местности (при наличии)**
	X	**Y**			
1	**2**	**3**	**4**	**5**	**6**
2630	290496.26	2238193.69	Метод спутниковых геодезических измерений (определений)	0.10	-
2631	290510.95	2238222.43	Метод спутниковых геодезических измерений (определений)	0.10	-
2632	290525.45	2238212.65	Метод спутниковых геодезических измерений (определений)	0.10	-
2633	290518.79	2238205.46	Метод спутниковых геодезических измерений (определений)	0.10	-
2634	290521.73	2238202.74	Метод спутниковых геодезических измерений (определений)	0.10	-
2635	290528.81	2238210.39	Метод спутниковых геодезических измерений (определений)	0.10	-
2636	290581.88	2238174.62	Метод спутниковых геодезических измерений (определений)	0.10	-
2637	290570.55	2238156.87	Метод спутниковых геодезических измерений (определений)	0.10	-
2638	290564.24	2238161.04	Метод спутниковых геодезических измерений (определений)	0.10	-
2639	290565.87	2238163.79	Метод спутниковых геодезических измерений (определений)	0.10	-
2640	290562.43	2238165.83	Метод спутниковых геодезических измерений (определений)	0.10	-
2641	290560.90	2238163.25	Метод спутниковых геодезических измерений (определений)	0.10	-
2642	290552.54	2238168.77	Метод спутниковых геодезических измерений (определений)	0.10	-

2. Сведения о характерных точках границ объекта					
Обозначение характерных точек границ	**Координаты, м**		**Метод определения координат характерной точки**	**Средняя квадратическая погрешность положения характерной точки (Mt), м**	**Описание обозначения точки на местности (при наличии)**
	X	**Y**			
1	**2**	**3**	**4**	**5**	**6**
2643	290554.17	2238171.52	Метод спутниковых геодезических измерений (определений)	0.10	-
2644	290550.73	2238173.56	Метод спутниковых геодезических измерений (определений)	0.10	-
2645	290547.16	2238167.53	Метод спутниковых геодезических измерений (определений)	0.10	-
2646	290571.74	2238151.29	Метод спутниковых геодезических измерений (определений)	0.10	-
2647	290585.25	2238172.46	Метод спутниковых геодезических измерений (определений)	0.10	-
2648	290608.47	2238157.91	Метод спутниковых геодезических измерений (определений)	0.10	-
2649	290604.11	2238151.20	Метод спутниковых геодезических измерений (определений)	0.10	-
2650	290607.47	2238149.02	Метод спутниковых геодезических измерений (определений)	0.10	-
2651	290611.87	2238155.79	Метод спутниковых геодезических измерений (определений)	0.10	-
2652	290622.40	2238149.20	Метод спутниковых геодезических измерений (определений)	0.10	-
2653	290618.14	2238142.51	Метод спутниковых геодезических измерений (определений)	0.10	-
2654	290621.51	2238140.36	Метод спутниковых геодезических измерений (определений)	0.10	-
2655	290625.78	2238147.08	Метод спутниковых геодезических измерений (определений)	0.10	-

2. Сведения о характерных точках границ объекта					
Обозначение характерных точек границ	**Координаты, м**		**Метод определения координат характерной точки**	**Средняя квадратическая погрешность положения характерной точки (Mt), м**	**Описание обозначения точки на местности (при наличии)**
	X	**Y**			
1	**2**	**3**	**4**	**5**	**6**
2656	290646.40	2238134.17	Метод спутниковых геодезических измерений (определений)	0.10	-
2657	290641.70	2238126.86	Метод спутниковых геодезических измерений (определений)	0.10	-
2658	290645.06	2238124.70	Метод спутниковых геодезических измерений (определений)	0.10	-
2659	290649.78	2238132.05	Метод спутниковых геодезических измерений (определений)	0.10	-
2660	290670.75	2238118.91	Метод спутниковых геодезических измерений (определений)	0.10	-
2661	290666.15	2238111.75	Метод спутниковых геодезических измерений (определений)	0.10	-
2662	290669.51	2238109.59	Метод спутниковых геодезических измерений (определений)	0.10	-
2663	290674.14	2238116.80	Метод спутниковых геодезических измерений (определений)	0.10	-
2664	290697.28	2238102.08	Метод спутниковых геодезических измерений (определений)	0.10	-
2665	290692.77	2238095.06	Метод спутниковых геодезических измерений (определений)	0.10	-
2666	290696.13	2238092.90	Метод спутниковых геодезических измерений (определений)	0.10	-
2667	290700.61	2238099.87	Метод спутниковых геодезических измерений (определений)	0.10	-
2668	290712.91	2238091.67	Метод спутниковых геодезических измерений (определений)	0.10	-

2. Сведения о характерных точках границ объекта					
Обозначение характерных точек границ	**Координаты, м**		**Метод определения координат характерной точки**	**Средняя квадратическая погрешность положения характерной точки (Mt), м**	**Описание обозначения точки на местности (при наличии)**
	X	**Y**			
1	**2**	**3**	**4**	**5**	**6**
2669	290708.56	2238084.91	Метод спутниковых геодезических измерений (определений)	0.10	-
2670	290711.92	2238082.75	Метод спутниковых геодезических измерений (определений)	0.10	-
2671	290716.24	2238089.46	Метод спутниковых геодезических измерений (определений)	0.10	-
2672	290725.54	2238083.26	Метод спутниковых геодезических измерений (определений)	0.10	-
2673	290721.36	2238076.77	Метод спутниковых геодезических измерений (определений)	0.10	-
2674	290724.72	2238074.61	Метод спутниковых геодезических измерений (определений)	0.10	-
2675	290728.86	2238081.05	Метод спутниковых геодезических измерений (определений)	0.10	-
2676	290739.33	2238074.08	Метод спутниковых геодезических измерений (определений)	0.10	-
2677	290735.34	2238067.86	Метод спутниковых геодезических измерений (определений)	0.10	-
2678	290738.70	2238065.70	Метод спутниковых геодезических измерений (определений)	0.10	-
2679	290742.66	2238071.86	Метод спутниковых геодезических измерений (определений)	0.10	-
2680	290760.16	2238060.21	Метод спутниковых геодезических измерений (определений)	0.10	-
2681	290756.26	2238054.13	Метод спутниковых геодезических измерений (определений)	0.10	-

2. Сведения о характерных точках границ объекта					
Обозначение характерных точек границ	**Координаты, м**		**Метод определения координат характерной точки**	**Средняя квадратическая погрешность положения характерной точки (Mt), м**	**Описание обозначения точки на местности (при наличии)**
	X	**Y**			
1	**2**	**3**	**4**	**5**	**6**
2682	290759.62	2238051.97	Метод спутниковых геодезических измерений (определений)	0.10	-
2683	290763.49	2238058.00	Метод спутниковых геодезических измерений (определений)	0.10	-
2684	290773.67	2238051.23	Метод спутниковых геодезических измерений (определений)	0.10	-
2685	290769.59	2238045.04	Метод спутниковых геодезических измерений (определений)	0.10	-
2686	290750.15	2238014.37	Метод спутниковых геодезических измерений (определений)	0.10	-
2687	290734.70	2237988.38	Метод спутниковых геодезических измерений (определений)	0.10	-
2688	290758.98	2237975.21	Метод спутниковых геодезических измерений (определений)	0.10	-
2689	290778.39	2237964.04	Метод спутниковых геодезических измерений (определений)	0.10	-
2690	290770.97	2237950.66	Метод спутниковых геодезических измерений (определений)	0.10	-
2691	290774.47	2237948.72	Метод спутниковых геодезических измерений (определений)	0.10	-
2692	290781.86	2237962.04	Метод спутниковых геодезических измерений (определений)	0.10	-
2693	290807.56	2237947.26	Метод спутниковых геодезических измерений (определений)	0.10	-
2694	290801.59	2237936.45	Метод спутниковых геодезических измерений (определений)	0.10	-

2. Сведения о характерных точках границ объекта					
Обозначение характерных точек границ	**Координаты, м**		**Метод определения координат характерной точки**	**Средняя квадратическая погрешность положения характерной точки (Mt), м**	**Описание обозначения точки на местности (при наличии)**
	X	**Y**			
1	**2**	**3**	**4**	**5**	**6**
2695	290794.34	2237940.46	Метод спутниковых геодезических измерений (определений)	0.10	-
2696	290792.40	2237936.96	Метод спутниковых геодезических измерений (определений)	0.10	-
2697	290799.65	2237932.95	Метод спутниковых геодезических измерений (определений)	0.10	-
2698	290785.89	2237908.03	Метод спутниковых геодезических измерений (определений)	0.10	-
2699	290783.24	2237897.08	Метод спутниковых геодезических измерений (определений)	0.10	-
2700	290787.12	2237896.14	Метод спутниковых геодезических измерений (определений)	0.10	-
2701	290789.64	2237906.55	Метод спутниковых геодезических измерений (определений)	0.10	-
2702	290811.03	2237945.26	Метод спутниковых геодезических измерений (определений)	0.10	-
2703	290820.34	2237939.96	Метод спутниковых геодезических измерений (определений)	0.10	-
2704	290813.46	2237926.42	Метод спутниковых геодезических измерений (определений)	0.10	-
2705	290817.03	2237924.61	Метод спутниковых геодезических измерений (определений)	0.10	-
2706	290823.90	2237938.12	Метод спутниковых геодезических измерений (определений)	0.10	-
2707	290824.65	2237937.79	Метод спутниковых геодезических измерений (определений)	0.10	-

2. Сведения о характерных точках границ объекта					
Обозначение характерных точек границ	**Координаты, м**		**Метод определения координат характерной точки**	**Средняя квадратическая погрешность положения характерной точки (Mt), м**	**Описание обозначения точки на местности (при наличии)**
	X	**Y**			
1	**2**	**3**	**4**	**5**	**6**
2708	290837.28	2237931.51	Метод спутниковых геодезических измерений (определений)	0.10	-
2709	290830.35	2237918.16	Метод спутниковых геодезических измерений (определений)	0.10	-
2710	290833.90	2237916.31	Метод спутниковых геодезических измерений (определений)	0.10	-
2711	290840.88	2237929.76	Метод спутниковых геодезических измерений (определений)	0.10	-
2712	290842.56	2237928.94	Метод спутниковых геодезических измерений (определений)	0.10	-
2713	290835.52	2237915.56	Метод спутниковых геодезических измерений (определений)	0.10	-
2714	290839.06	2237913.70	Метод спутниковых геодезических измерений (определений)	0.10	-
2715	290846.16	2237927.18	Метод спутниковых геодезических измерений (определений)	0.10	-
2716	290863.34	2237918.81	Метод спутниковых геодезических измерений (определений)	0.10	-
2717	290856.94	2237905.97	Метод спутниковых геодезических измерений (определений)	0.10	-
2718	290860.52	2237904.19	Метод спутниковых геодезических измерений (определений)	0.10	-
2719	290866.92	2237917.04	Метод спутниковых геодезических измерений (определений)	0.10	-
2720	290901.43	2237899.12	Метод спутниковых геодезических измерений (определений)	0.10	-

2. Сведения о характерных точках границ объекта					
Обозначение характерных точек границ	**Координаты, м**		**Метод определения координат характерной точки**	**Средняя квадратическая погрешность положения характерной точки (Mt), м**	**Описание обозначения точки на местности (при наличии)**
	X	**Y**			
1	**2**	**3**	**4**	**5**	**6**
2721	290894.85	2237886.53	Метод спутниковых геодезических измерений (определений)	0.10	-
2722	290898.40	2237884.68	Метод спутниковых геодезических измерений (определений)	0.10	-
2723	290904.97	2237897.25	Метод спутниковых геодезических измерений (определений)	0.10	-
2724	290923.48	2237887.44	Метод спутниковых геодезических измерений (определений)	0.10	-
2725	290957.39	2237869.25	Метод спутниковых геодезических измерений (определений)	0.10	-
2726	291011.80	2237838.35	Метод спутниковых геодезических измерений (определений)	0.10	-
2727	291019.14	2237852.30	Метод спутниковых геодезических измерений (определений)	0.10	-
2728	291015.60	2237854.16	Метод спутниковых геодезических измерений (определений)	0.10	-
2729	291010.18	2237843.87	Метод спутниковых геодезических измерений (определений)	0.10	-
2730	290960.86	2237871.89	Метод спутниковых геодезических измерений (определений)	0.10	-
2731	290967.12	2237885.77	Метод спутниковых геодезических измерений (определений)	0.10	-
2732	290979.86	2237877.32	Метод спутниковых геодезических измерений (определений)	0.10	-
2733	290982.07	2237880.65	Метод спутниковых геодезических измерений (определений)	0.10	-

2. Сведения о характерных точках границ объекта					
Обозначение характерных точек границ	**Координаты, м**		**Метод определения координат характерной точки**	**Средняя квадратическая погрешность положения характерной точки (Mt), м**	**Описание обозначения точки на местности (при наличии)**
	X	**Y**			
1	**2**	**3**	**4**	**5**	**6**
2734	290969.34	2237889.10	Метод спутниковых геодезических измерений (определений)	0.10	-
2735	290976.89	2237900.49	Метод спутниковых геодезических измерений (определений)	0.10	-
2736	290989.84	2237891.90	Метод спутниковых геодезических измерений (определений)	0.10	-
2737	290992.05	2237895.23	Метод спутниковых геодезических измерений (определений)	0.10	-
2738	290979.10	2237903.82	Метод спутниковых геодезических измерений (определений)	0.10	-
2739	290987.93	2237917.55	Метод спутниковых геодезических измерений (определений)	0.10	-
2740	291000.89	2237908.94	Метод спутниковых геодезических измерений (определений)	0.10	-
2741	291003.10	2237912.27	Метод спутниковых геодезических измерений (определений)	0.10	-
2742	290990.08	2237920.92	Метод спутниковых геодезических измерений (определений)	0.10	-
2743	290996.18	2237930.45	Метод спутниковых геодезических измерений (определений)	0.10	-
2744	291036.83	2237905.36	Метод спутниковых геодезических измерений (определений)	0.10	-
2745	291032.71	2237897.52	Метод спутниковых геодезических измерений (определений)	0.10	-
2746	291036.25	2237895.66	Метод спутниковых геодезических измерений (определений)	0.10	-

2. Сведения о характерных точках границ объекта					
Обозначение характерных точек границ	**Координаты, м**		**Метод определения координат характерной точки**	**Средняя квадратическая погрешность положения характерной точки (Mt), м**	**Описание обозначения точки на местности (при наличии)**
	X	**Y**			
1	**2**	**3**	**4**	**5**	**6**
2747	291045.17	2237912.65	Метод спутниковых геодезических измерений (определений)	0.10	-
2748	291041.63	2237914.51	Метод спутниковых геодезических измерений (определений)	0.10	-
2749	291038.69	2237908.92	Метод спутниковых геодезических измерений (определений)	0.10	-
2750	291018.14	2237921.60	Метод спутниковых геодезических измерений (определений)	0.10	-
2751	291021.03	2237926.33	Метод спутниковых геодезических измерений (определений)	0.10	-
2752	291017.62	2237928.42	Метод спутниковых геодезических измерений (определений)	0.10	-
2753	291014.73	2237923.70	Метод спутниковых геодезических измерений (определений)	0.10	-
2754	290998.36	2237933.80	Метод спутниковых геодезических измерений (определений)	0.10	-
2755	291010.13	2237951.81	Метод спутниковых геодезических измерений (определений)	0.10	-
2756	291023.58	2237943.11	Метод спутниковых геодезических измерений (определений)	0.10	-
2757	291025.76	2237946.47	Метод спутниковых геодезических измерений (определений)	0.10	-
2758	291012.43	2237955.10	Метод спутниковых геодезических измерений (определений)	0.10	-
2759	291021.05	2237966.67	Метод спутниковых геодезических измерений (определений)	0.10	-

2. Сведения о характерных точках границ объекта					
Обозначение характерных точек границ	**Координаты, м**		**Метод определения координат характерной точки**	**Средняя квадратическая погрешность положения характерной точки (Mt), м**	**Описание обозначения точки на местности (при наличии)**
	X	**Y**			
1	**2**	**3**	**4**	**5**	**6**
2760	291033.16	2237957.73	Метод спутниковых геодезических измерений (определений)	0.10	-
2761	291035.54	2237960.95	Метод спутниковых геодезических измерений (определений)	0.10	-
2762	291023.34	2237969.96	Метод спутниковых геодезических измерений (определений)	0.10	-
2763	291029.96	2237979.40	Метод спутниковых геодезических измерений (определений)	0.10	-
2764	291063.42	2237957.54	Метод спутниковых геодезических измерений (определений)	0.10	-
2765	291078.77	2237947.96	Метод спутниковых геодезических измерений (определений)	0.10	-
2766	291074.14	2237940.74	Метод спутниковых геодезических измерений (определений)	0.10	-
2767	291077.50	2237938.58	Метод спутниковых геодезических измерений (определений)	0.10	-
2768	291082.11	2237945.77	Метод спутниковых геодезических измерений (определений)	0.10	-
2769	291112.65	2237925.73	Метод спутниковых геодезических измерений (определений)	0.10	-
2770	291105.25	2237914.38	Метод спутниковых геодезических измерений (определений)	0.10	-
2771	291100.31	2237917.16	Метод спутниковых геодезических измерений (определений)	0.10	-
2772	291098.35	2237913.68	Метод спутниковых геодезических измерений (определений)	0.10	-

2. Сведения о характерных точках границ объекта					
Обозначение характерных точек границ	**Координаты, м**		**Метод определения координат характерной точки**	**Средняя квадратическая погрешность положения характерной точки (Mt), м**	**Описание обозначения точки на местности (при наличии)**
	X	**Y**			
1	**2**	**3**	**4**	**5**	**6**
2773	291103.12	2237911.00	Метод спутниковых геодезических измерений (определений)	0.10	-
2774	291092.24	2237893.77	Метод спутниковых геодезических измерений (определений)	0.10	-
2775	291087.54	2237896.80	Метод спутниковых геодезических измерений (определений)	0.10	-
2776	291085.38	2237893.44	Метод спутниковых геодезических измерений (определений)	0.10	-
2777	291090.09	2237890.40	Метод спутниковых геодезических измерений (определений)	0.10	-
2778	291084.31	2237881.35	Метод спутниковых геодезических измерений (определений)	0.10	-
2779	291079.50	2237884.44	Метод спутниковых геодезических измерений (определений)	0.10	-
2780	291077.34	2237881.08	Метод спутниковых геодезических измерений (определений)	0.10	-
2781	291082.21	2237877.95	Метод спутниковых геодезических измерений (определений)	0.10	-
2782	291071.72	2237860.28	Метод спутниковых геодезических измерений (определений)	0.10	-
2783	291068.80	2237855.08	Метод спутниковых геодезических измерений (определений)	0.10	-
2784	291062.86	2237858.88	Метод спутниковых геодезических измерений (определений)	0.10	-
2785	291060.71	2237855.51	Метод спутниковых геодезических измерений (определений)	0.10	-

2. Сведения о характерных точках границ объекта					
Обозначение характерных точек границ	**Координаты, м**		**Метод определения координат характерной точки**	**Средняя квадратическая погрешность положения характерной точки (Mt), м**	**Описание обозначения точки на местности (при наличии)**
	X	**Y**			
1	**2**	**3**	**4**	**5**	**6**
2786	291066.81	2237851.60	Метод спутниковых геодезических измерений (определений)	0.10	-
2787	291060.47	2237840.64	Метод спутниковых геодезических измерений (определений)	0.10	-
2788	291051.73	2237846.20	Метод спутниковых геодезических измерений (определений)	0.10	-
2789	291049.86	2237842.63	Метод спутниковых геодезических измерений (определений)	0.10	-
2790	291048.89	2237841.07	Метод спутниковых геодезических измерений (определений)	0.10	-
2791	291052.28	2237838.96	Метод спутниковых геодезических измерений (определений)	0.10	-
2792	291053.20	2237840.44	Метод спутниковых геодезических измерений (определений)	0.10	-
2793	291058.42	2237837.21	Метод спутниковых геодезических измерений (определений)	0.10	-
2794	291061.56	2237834.69	Метод спутниковых геодезических измерений (определений)	0.10	-
2795	291075.12	2237858.18	Метод спутниковых геодезических измерений (определений)	0.10	-
2796	291088.85	2237849.73	Метод спутниковых геодезических измерений (определений)	0.10	-
2797	291085.16	2237841.22	Метод спутниковых геодезических измерений (определений)	0.10	-
2798	291088.83	2237839.63	Метод спутниковых геодезических измерений (определений)	0.10	-

2. Сведения о характерных точках границ объекта					
Обозначение характерных точек границ	**Координаты, м**		**Метод определения координат характерной точки**	**Средняя квадратическая погрешность положения характерной точки (Mt), м**	**Описание обозначения точки на местности (при наличии)**
	X	**Y**			
1	**2**	**3**	**4**	**5**	**6**
2799	291093.89	2237851.32	Метод спутниковых геодезических измерений (определений)	0.10	-
2800	291077.13	2237861.63	Метод спутниковых геодезических измерений (определений)	0.10	-
2801	291086.64	2237877.56	Метод спутниковых геодезических измерений (определений)	0.10	-
2802	291119.76	2237929.27	Метод спутниковых геодезических измерений (определений)	0.10	-
2803	291137.86	2237957.39	Метод спутниковых геодезических измерений (определений)	0.10	-
2804	291161.78	2237995.96	Метод спутниковых геодезических измерений (определений)	0.10	-
2805	291196.61	2238050.31	Метод спутниковых геодезических измерений (определений)	0.10	-
2806	291108.91	2238107.72	Метод спутниковых геодезических измерений (определений)	0.10	-
2807	291062.94	2238140.85	Метод спутниковых геодезических измерений (определений)	0.10	-
2808	291044.25	2238153.14	Метод спутниковых геодезических измерений (определений)	0.10	-
2809	291033.57	2238159.93	Метод спутниковых геодезических измерений (определений)	0.10	-
2810	290949.06	2238215.38	Метод спутниковых геодезических измерений (определений)	0.10	-
2811	290935.38	2238224.31	Метод спутниковых геодезических измерений (определений)	0.10	-

2. Сведения о характерных точках границ объекта					
Обозначение характерных точек границ	**Координаты, м**		**Метод определения координат характерной точки**	**Средняя квадратическая погрешность положения характерной точки (Mt), м**	**Описание обозначения точки на местности (при наличии)**
	X	**Y**			
1	**2**	**3**	**4**	**5**	**6**
2812	290881.76	2238259.75	Метод спутниковых геодезических измерений (определений)	0.10	-
2813	290799.88	2238314.18	Метод спутниковых геодезических измерений (определений)	0.10	-
2814	290797.66	2238310.86	Метод спутниковых геодезических измерений (определений)	0.10	-
2815	290792.14	2238301.60	Метод спутниковых геодезических измерений (определений)	0.10	-
2816	290795.47	2238299.39	Метод спутниковых геодезических измерений (определений)	0.10	-
2817	290801.41	2238308.36	Метод спутниковых геодезических измерений (определений)	0.10	-
2818	290816.79	2238298.13	Метод спутниковых геодезических измерений (определений)	0.10	-
2819	290810.81	2238289.10	Метод спутниковых геодезических измерений (определений)	0.10	-
2820	290814.14	2238286.89	Метод спутниковых геодезических измерений (определений)	0.10	-
2821	290820.12	2238295.92	Метод спутниковых геодезических измерений (определений)	0.10	-
2822	290831.90	2238288.09	Метод спутниковых геодезических измерений (определений)	0.10	-
2823	290825.66	2238278.64	Метод спутниковых геодезических измерений (определений)	0.10	-
2824	290829.00	2238276.44	Метод спутниковых геодезических измерений (определений)	0.10	-

2. Сведения о характерных точках границ объекта					
Обозначение характерных точек границ	**Координаты, м**		**Метод определения координат характерной точки**	**Средняя квадратическая погрешность положения характерной точки (Mt), м**	**Описание обозначения точки на местности (при наличии)**
	X	**Y**			
1	**2**	**3**	**4**	**5**	**6**
2825	290835.23	2238285.88	Метод спутниковых геодезических измерений (определений)	0.10	-
2826	290852.09	2238274.66	Метод спутниковых геодезических измерений (определений)	0.10	-
2827	290846.00	2238265.49	Метод спутниковых геодезических измерений (определений)	0.10	-
2828	290849.33	2238263.28	Метод спутниковых геодезических измерений (определений)	0.10	-
2829	290855.42	2238272.45	Метод спутниковых геодезических измерений (определений)	0.10	-
2830	290859.94	2238269.45	Метод спутниковых геодезических измерений (определений)	0.10	-
2831	290853.77	2238260.17	Метод спутниковых геодезических измерений (определений)	0.10	-
2832	290857.10	2238257.96	Метод спутниковых геодезических измерений (определений)	0.10	-
2833	290863.27	2238267.24	Метод спутниковых геодезических измерений (определений)	0.10	-
2834	290877.88	2238257.52	Метод спутниковых геодезических измерений (определений)	0.10	-
2835	290871.86	2238248.46	Метод спутниковых геодезических измерений (определений)	0.10	-
2836	290875.19	2238246.25	Метод спутниковых геодезических измерений (определений)	0.10	-
2837	290881.21	2238255.31	Метод спутниковых геодезических измерений (определений)	0.10	-

2. Сведения о характерных точках границ объекта					
Обозначение характерных точек границ	**Координаты, м**		**Метод определения координат характерной точки**	**Средняя квадратическая погрешность положения характерной точки (Mt), м**	**Описание обозначения точки на местности (при наличии)**
	X	**Y**			
1	**2**	**3**	**4**	**5**	**6**
2838	290898.45	2238243.85	Метод спутниковых геодезических измерений (определений)	0.10	-
2839	290887.71	2238227.29	Метод спутниковых геодезических измерений (определений)	0.10	-
2840	290879.66	2238213.18	Метод спутниковых геодезических измерений (определений)	0.10	-
2841	290871.09	2238199.97	Метод спутниковых геодезических измерений (определений)	0.10	-
2842	290862.69	2238205.04	Метод спутниковых геодезических измерений (определений)	0.10	-
2843	290859.40	2238210.09	Метод спутниковых геодезических измерений (определений)	0.10	-
2844	290856.05	2238207.90	Метод спутниковых геодезических измерений (определений)	0.10	-
2845	290859.86	2238202.08	Метод спутниковых геодезических измерений (определений)	0.10	-
2846	290868.90	2238196.61	Метод спутниковых геодезических измерений (определений)	0.10	-
2847	290855.97	2238176.69	Метод спутниковых геодезических измерений (определений)	0.10	-
2848	290824.12	2238128.72	Метод спутниковых геодезических измерений (определений)	0.10	-
2421	290808.71	2238138.42	Метод спутниковых геодезических измерений (определений)	0.10	-
2849	290956.56	2237893.29	Метод спутниковых геодезических измерений (определений)	0.10	-

2. Сведения о характерных точках границ объекта					
Обозначение характерных точек границ	**Координаты, м**		**Метод определения координат характерной точки**	**Средняя квадратическая погрешность положения характерной точки (Mt), м**	**Описание обозначения точки на местности (при наличии)**
	X	**Y**			
1	**2**	**3**	**4**	**5**	**6**
2850	290954.59	2237889.80	Метод спутниковых геодезических измерений (определений)	0.10	-
2851	290962.44	2237885.36	Метод спутниковых геодезических измерений (определений)	0.10	-
2852	290957.34	2237873.82	Метод спутниковых геодезических измерений (определений)	0.10	-
2853	290905.07	2237901.73	Метод спутниковых геодезических измерений (определений)	0.10	-
2854	290892.64	2237908.26	Метод спутниковых геодезических измерений (определений)	0.10	-
2855	290897.57	2237917.71	Метод спутниковых геодезических измерений (определений)	0.10	-
2856	290894.02	2237919.56	Метод спутниковых геодезических измерений (определений)	0.10	-
2857	290889.08	2237910.10	Метод спутниковых геодезических измерений (определений)	0.10	-
2858	290865.12	2237922.39	Метод спутниковых геодезических измерений (определений)	0.10	-
2859	290857.28	2237926.21	Метод спутниковых геодезических измерений (определений)	0.10	-
2860	290862.46	2237935.38	Метод спутниковых геодезических измерений (определений)	0.10	-
2861	290858.98	2237937.34	Метод спутниковых геодезических измерений (определений)	0.10	-
2862	290853.69	2237927.96	Метод спутниковых геодезических измерений (определений)	0.10	-

2. Сведения о характерных точках границ объекта					
Обозначение характерных точек границ	**Координаты, м**		**Метод определения координат характерной точки**	**Средняя квадратическая погрешность положения характерной точки (Mt), м**	**Описание обозначения точки на местности (при наличии)**
	X	**Y**			
1	**2**	**3**	**4**	**5**	**6**
2863	290826.62	2237941.28	Метод спутниковых геодезических измерений (определений)	0.10	-
2864	290831.82	2237950.50	Метод спутниковых геодезических измерений (определений)	0.10	-
2865	290828.34	2237952.46	Метод спутниковых геодезических измерений (определений)	0.10	-
2866	290823.05	2237943.08	Метод спутниковых геодезических измерений (определений)	0.10	-
2867	290821.33	2237943.94	Метод спутниковых геодезических измерений (определений)	0.10	-
2868	290808.16	2237951.52	Метод спутниковых геодезических измерений (определений)	0.10	-
2869	290813.31	2237960.59	Метод спутниковых геодезических измерений (определений)	0.10	-
2870	290809.83	2237962.57	Метод спутниковых геодезических измерений (определений)	0.10	-
2871	290804.69	2237953.52	Метод спутниковых геодезических измерений (определений)	0.10	-
2872	290781.00	2237967.15	Метод спутниковых геодезических измерений (определений)	0.10	-
2873	290783.84	2237972.07	Метод спутниковых геодезических измерений (определений)	0.10	-
2874	290782.75	2237978.21	Метод спутниковых геодезических измерений (определений)	0.10	-
2875	290778.81	2237977.51	Метод спутниковых геодезических измерений (определений)	0.10	-

2. Сведения о характерных точках границ объекта					
Обозначение характерных точек границ	**Координаты, м**		**Метод определения координат характерной точки**	**Средняя квадратическая погрешность положения характерной точки (Mt), м**	**Описание обозначения точки на местности (при наличии)**
	X	**Y**			
1	**2**	**3**	**4**	**5**	**6**
2876	290779.64	2237972.80	Метод спутниковых геодезических измерений (определений)	0.10	-
2877	290777.53	2237969.15	Метод спутниковых геодезических измерений (определений)	0.10	-
2878	290760.91	2237978.72	Метод спутниковых геодезических измерений (определений)	0.10	-
2879	290752.38	2237983.35	Метод спутниковых геодезических измерений (определений)	0.10	-
2880	290756.51	2237990.95	Метод спутниковых геодезических измерений (определений)	0.10	-
2881	290753.00	2237992.86	Метод спутниковых геодезических измерений (определений)	0.10	-
2882	290748.87	2237985.25	Метод спутниковых геодезических измерений (определений)	0.10	-
2883	290740.26	2237989.92	Метод спутниковых геодезических измерений (определений)	0.10	-
2884	290753.57	2238012.30	Метод спутниковых геодезических измерений (определений)	0.10	-
2885	290772.93	2238042.84	Метод спутниковых геодезических измерений (определений)	0.10	-
2886	290778.95	2238038.86	Метод спутниковых геодезических измерений (определений)	0.10	-
2887	290781.15	2238042.20	Метод спутниковых геодезических измерений (определений)	0.10	-
2888	290775.11	2238046.19	Метод спутниковых геодезических измерений (определений)	0.10	-

2. Сведения о характерных точках границ объекта					
Обозначение характерных точек границ	**Координаты, м**		**Метод определения координат характерной точки**	**Средняя квадратическая погрешность положения характерной точки (Mt), м**	**Описание обозначения точки на местности (при наличии)**
	X	**Y**			
1	**2**	**3**	**4**	**5**	**6**
2889	290786.91	2238064.07	Метод спутниковых геодезических измерений (определений)	0.10	-
2890	290792.96	2238060.22	Метод спутниковых геодезических измерений (определений)	0.10	-
2891	290795.11	2238063.59	Метод спутниковых геодезических измерений (определений)	0.10	-
2892	290789.08	2238067.43	Метод спутниковых геодезических измерений (определений)	0.10	-
2893	290800.78	2238085.82	Метод спутниковых геодезических измерений (определений)	0.10	-
2894	290804.20	2238083.64	Метод спутниковых геодезических измерений (определений)	0.10	-
2895	290801.99	2238080.16	Метод спутниковых геодезических измерений (определений)	0.10	-
2896	290805.36	2238078.01	Метод спутниковых геодезических измерений (определений)	0.10	-
2897	290810.98	2238086.82	Метод спутниковых геодезических измерений (определений)	0.10	-
2898	290807.61	2238088.97	Метод спутниковых геодезических измерений (определений)	0.10	-
2899	290806.35	2238087.01	Метод спутниковых геодезических измерений (определений)	0.10	-
2900	290802.94	2238089.18	Метод спутниковых геодезических измерений (определений)	0.10	-
2901	290816.93	2238110.60	Метод спутниковых геодезических измерений (определений)	0.10	-

2. Сведения о характерных точках границ объекта					
Обозначение характерных точек границ	**Координаты, м**		**Метод определения координат характерной точки**	**Средняя квадратическая погрешность положения характерной точки (Mt), м**	**Описание обозначения точки на местности (при наличии)**
	X	**Y**			
1	**2**	**3**	**4**	**5**	**6**
2902	290823.17	2238106.48	Метод спутниковых геодезических измерений (определений)	0.10	-
2903	290825.37	2238109.82	Метод спутниковых геодезических измерений (определений)	0.10	-
2904	290819.12	2238113.94	Метод спутниковых геодезических измерений (определений)	0.10	-
2905	290838.23	2238142.78	Метод спутниковых геодезических измерений (определений)	0.10	-
2906	290841.40	2238140.68	Метод спутниковых геодезических измерений (определений)	0.10	-
2907	290840.37	2238139.17	Метод спутниковых геодезических измерений (определений)	0.10	-
2908	290843.68	2238136.92	Метод спутниковых геодезических измерений (определений)	0.10	-
2909	290849.54	2238145.55	Метод спутниковых геодезических измерений (определений)	0.10	-
2910	290846.23	2238147.80	Метод спутниковых геодезических измерений (определений)	0.10	-
2911	290843.64	2238143.99	Метод спутниковых геодезических измерений (определений)	0.10	-
2912	290840.43	2238146.11	Метод спутниковых геодезических измерений (определений)	0.10	-
2913	290858.21	2238172.83	Метод спутниковых геодезических измерений (определений)	0.10	-
2914	290864.65	2238168.66	Метод спутниковых геодезических измерений (определений)	0.10	-

2. Сведения о характерных точках границ объекта					
Обозначение характерных точек границ	**Координаты, м**		**Метод определения координат характерной точки**	**Средняя квадратическая погрешность положения характерной точки (Mt), м**	**Описание обозначения точки на местности (при наличии)**
	X	**Y**			
1	**2**	**3**	**4**	**5**	**6**
2915	290866.83	2238172.02	Метод спутниковых геодезических измерений (определений)	0.10	-
2916	290860.41	2238176.18	Метод спутниковых геодезических измерений (определений)	0.10	-
2917	290868.14	2238188.09	Метод спутниковых геодезических измерений (определений)	0.10	-
2918	290878.80	2238181.29	Метод спутниковых геодезических измерений (определений)	0.10	-
2919	290880.95	2238184.66	Метод спутниковых геодезических измерений (определений)	0.10	-
2920	290870.32	2238191.44	Метод спутниковых геодезических измерений (определений)	0.10	-
2921	290883.07	2238211.09	Метод спутниковых геодезических измерений (определений)	0.10	-
2922	290891.06	2238225.09	Метод спутниковых геодезических измерений (определений)	0.10	-
2923	290897.55	2238220.81	Метод спутниковых геодезических измерений (определений)	0.10	-
2924	290899.75	2238224.15	Метод спутниковых геодезических измерений (определений)	0.10	-
2925	290893.15	2238228.50	Метод спутниковых геодезических измерений (определений)	0.10	-
2926	290901.78	2238241.64	Метод спутниковых геодезических измерений (определений)	0.10	-
2927	290933.16	2238220.99	Метод спутниковых геодезических измерений (определений)	0.10	-

2. Сведения о характерных точках границ объекта					
Обозначение характерных точек границ	**Координаты, м**		**Метод определения координат характерной точки**	**Средняя квадратическая погрешность положения характерной точки (Mt), м**	**Описание обозначения точки на местности (при наличии)**
	X	**Y**			
1	**2**	**3**	**4**	**5**	**6**
2928	290927.22	2238212.11	Метод спутниковых геодезических измерений (определений)	0.10	-
2929	290930.54	2238209.89	Метод спутниковых геодезических измерений (определений)	0.10	-
2930	290936.50	2238218.80	Метод спутниковых геодезических измерений (определений)	0.10	-
2931	290946.74	2238212.12	Метод спутниковых геодезических измерений (определений)	0.10	-
2932	290940.52	2238203.39	Метод спутниковых геодезических измерений (определений)	0.10	-
2933	290943.78	2238201.07	Метод спутниковых геодезических измерений (определений)	0.10	-
2934	290950.09	2238209.93	Метод спутниковых геодезических измерений (определений)	0.10	-
2935	290965.12	2238200.07	Метод спутниковых геодезических измерений (определений)	0.10	-
2936	290958.85	2238191.27	Метод спутниковых геодезических измерений (определений)	0.10	-
2937	290962.11	2238188.95	Метод спутниковых геодезических измерений (определений)	0.10	-
2938	290968.46	2238197.87	Метод спутниковых геодезических измерений (определений)	0.10	-
2939	290983.40	2238188.05	Метод спутниковых геодезических измерений (определений)	0.10	-
2940	290977.72	2238179.36	Метод спутниковых геодезических измерений (определений)	0.10	-

2. Сведения о характерных точках границ объекта					
Обозначение характерных точек границ	**Координаты, м**		**Метод определения координат характерной точки**	**Средняя квадратическая погрешность положения характерной точки (Mt), м**	**Описание обозначения точки на местности (при наличии)**
	X	**Y**			
1	**2**	**3**	**4**	**5**	**6**
2941	290981.07	2238177.17	Метод спутниковых геодезических измерений (определений)	0.10	-
2942	290986.75	2238185.85	Метод спутниковых геодезических измерений (определений)	0.10	-
2943	290993.77	2238181.25	Метод спутниковых геодезических измерений (определений)	0.10	-
2944	290987.96	2238172.34	Метод спутниковых геодезических измерений (определений)	0.10	-
2945	290991.31	2238170.15	Метод спутниковых геодезических измерений (определений)	0.10	-
2946	290997.12	2238179.06	Метод спутниковых геодезических измерений (определений)	0.10	-
2947	291015.10	2238167.28	Метод спутниковых геодезических измерений (определений)	0.10	-
2948	291009.20	2238158.24	Метод спутниковых геодезических измерений (определений)	0.10	-
2949	291012.55	2238156.05	Метод спутниковых геодезических измерений (определений)	0.10	-
2950	291018.45	2238165.08	Метод спутниковых геодезических измерений (определений)	0.10	-
2951	291029.71	2238157.68	Метод спутниковых геодезических измерений (определений)	0.10	-
2952	291023.73	2238148.51	Метод спутниковых геодезических измерений (определений)	0.10	-
2953	291027.08	2238146.32	Метод спутниковых геодезических измерений (определений)	0.10	-

2. Сведения о характерных точках границ объекта					
Обозначение характерных точек границ	**Координаты, м**		**Метод определения координат характерной точки**	**Средняя квадратическая погрешность положения характерной точки (Mt), м**	**Описание обозначения точки на местности (при наличии)**
	X	**Y**			
1	**2**	**3**	**4**	**5**	**6**
2954	291033.07	2238155.51	Метод спутниковых геодезических измерений (определений)	0.10	-
2955	291040.34	2238150.88	Метод спутниковых геодезических измерений (определений)	0.10	-
2956	291034.17	2238141.91	Метод спутниковых геодезических измерений (определений)	0.10	-
2957	291037.46	2238139.64	Метод спутниковых геодезических измерений (определений)	0.10	-
2958	291043.70	2238148.71	Метод спутниковых геодезических измерений (определений)	0.10	-
2959	291059.04	2238138.62	Метод спутниковых геодезических измерений (определений)	0.10	-
2960	291053.16	2238129.58	Метод спутниковых геодезических измерений (определений)	0.10	-
2961	291056.52	2238127.40	Метод спутниковых геодезических измерений (определений)	0.10	-
2962	291062.34	2238136.35	Метод спутниковых геодезических измерений (определений)	0.10	-
2963	291078.09	2238125.00	Метод спутниковых геодезических измерений (определений)	0.10	-
2964	291072.90	2238116.79	Метод спутниковых геодезических измерений (определений)	0.10	-
2965	291076.28	2238114.65	Метод спутниковых геодезических измерений (определений)	0.10	-
2966	291081.35	2238122.66	Метод спутниковых геодезических измерений (определений)	0.10	-

2. Сведения о характерных точках границ объекта					
Обозначение характерных точек границ	**Координаты, м**		**Метод определения координат характерной точки**	**Средняя квадратическая погрешность положения характерной точки (Mt), м**	**Описание обозначения точки на местности (при наличии)**
	X	**Y**			
1	**2**	**3**	**4**	**5**	**6**
2967	291092.99	2238114.27	Метод спутниковых геодезических измерений (определений)	0.10	-
2968	291087.96	2238106.71	Метод спутниковых геодезических измерений (определений)	0.10	-
2969	291091.29	2238104.50	Метод спутниковых геодезических измерений (определений)	0.10	-
2970	291096.23	2238111.94	Метод спутниковых геодезических измерений (определений)	0.10	-
2971	291105.05	2238105.57	Метод спутниковых геодезических измерений (определений)	0.10	-
2972	291086.35	2238075.57	Метод спутниковых геодезических измерений (определений)	0.10	-
2973	291079.19	2238064.09	Метод спутниковых геодезических измерений (определений)	0.10	-
2974	291067.95	2238071.37	Метод спутниковых геодезических измерений (определений)	0.10	-
2975	291065.77	2238068.01	Метод спутниковых геодезических измерений (определений)	0.10	-
2976	291077.01	2238060.72	Метод спутниковых геодезических измерений (определений)	0.10	-
2977	291059.43	2238032.48	Метод спутниковых геодезических измерений (определений)	0.10	-
2978	291052.38	2238038.81	Метод спутниковых геодезических измерений (определений)	0.10	-
2979	291049.71	2238035.84	Метод спутниковых геодезических измерений (определений)	0.10	-

2. Сведения о характерных точках границ объекта					
Обозначение характерных точек границ	**Координаты, м**		**Метод определения координат характерной точки**	**Средняя квадратическая погрешность положения характерной точки (Mt), м**	**Описание обозначения точки на местности (при наличии)**
	X	**Y**			
1	**2**	**3**	**4**	**5**	**6**
2980	291057.25	2238029.07	Метод спутниковых геодезических измерений (определений)	0.10	-
2981	291048.43	2238015.22	Метод спутниковых геодезических измерений (определений)	0.10	-
2982	291039.85	2238020.58	Метод спутниковых геодезических измерений (определений)	0.10	-
2983	291037.73	2238017.18	Метод спутниковых геодезических измерений (определений)	0.10	-
2984	291046.31	2238011.82	Метод спутниковых геодезических измерений (определений)	0.10	-
2985	291039.76	2238001.35	Метод спутниковых геодезических измерений (определений)	0.10	-
2986	291030.53	2238007.12	Метод спутниковых геодезических измерений (определений)	0.10	-
2987	291028.41	2238003.72	Метод спутниковых геодезических измерений (определений)	0.10	-
2988	291037.64	2237997.95	Метод спутниковых геодезических измерений (определений)	0.10	-
2989	291034.98	2237993.77	Метод спутниковых геодезических измерений (определений)	0.10	-
2990	291030.93	2237987.92	Метод спутниковых геодезических измерений (определений)	0.10	-
2991	291022.14	2237993.01	Метод спутниковых геодезических измерений (определений)	0.10	-
2992	291020.14	2237989.55	Метод спутниковых геодезических измерений (определений)	0.10	-

2. Сведения о характерных точках границ объекта					
Обозначение характерных точек границ	**Координаты, м**		**Метод определения координат характерной точки**	**Средняя квадратическая погрешность положения характерной точки (Mt), м**	**Описание обозначения точки на местности (при наличии)**
	X	**Y**			
1	**2**	**3**	**4**	**5**	**6**
2993	291028.59	2237984.65	Метод спутниковых геодезических измерений (определений)	0.10	-
2994	291025.78	2237980.45	Метод спутниковых геодезических измерений (определений)	0.10	-
2995	291016.96	2237985.75	Метод спутниковых геодезических измерений (определений)	0.10	-
2996	291014.90	2237982.33	Метод спутниковых геодезических измерений (определений)	0.10	-
2997	291023.47	2237977.18	Метод спутниковых геодезических измерений (определений)	0.10	-
2998	291017.77	2237968.95	Метод спутниковых геодезических измерений (определений)	0.10	-
2999	291006.78	2237953.99	Метод спутниковых геодезических измерений (определений)	0.10	-
3000	291002.72	2237957.42	Метод спутниковых геодезических измерений (определений)	0.10	-
3001	291004.90	2237960.72	Метод спутниковых геодезических измерений (определений)	0.10	-
3002	291001.56	2237962.92	Метод спутниковых геодезических измерений (определений)	0.10	-
3003	290998.48	2237958.25	Метод спутниковых геодезических измерений (определений)	0.10	-
3004	290995.56	2237953.78	Метод спутниковых геодезических измерений (определений)	0.10	-
3005	290998.91	2237951.59	Метод спутниковых геодезических измерений (определений)	0.10	-

2. Сведения о характерных точках границ объекта					
Обозначение характерных точек границ	**Координаты, м**		**Метод определения координат характерной точки**	**Средняя квадратическая погрешность положения характерной точки (Mt), м**	**Описание обозначения точки на местности (при наличии)**
	X	**Y**			
1	**2**	**3**	**4**	**5**	**6**
3006	291000.51	2237954.05	Метод спутниковых геодезических измерений (определений)	0.10	-
3007	291004.57	2237950.62	Метод спутниковых геодезических измерений (определений)	0.10	-
3008	290993.50	2237933.67	Метод спутниковых геодезических измерений (определений)	0.10	-
3009	290985.91	2237938.52	Метод спутниковых геодезических измерений (определений)	0.10	-
3010	290983.76	2237935.15	Метод спутниковых геодезических измерений (определений)	0.10	-
3011	290991.34	2237930.30	Метод спутниковых геодезических измерений (определений)	0.10	-
3012	290975.28	2237905.30	Метод спутниковых геодезических измерений (определений)	0.10	-
3013	290967.55	2237910.42	Метод спутниковых геодезических измерений (определений)	0.10	-
3014	290965.34	2237907.09	Метод спутниковых геодезических измерений (определений)	0.10	-
3015	290973.07	2237901.97	Метод спутниковых геодезических измерений (определений)	0.10	-
3016	290964.38	2237888.87	Метод спутниковых геодезических измерений (определений)	0.10	-
2849	290956.56	2237893.29	Метод спутниковых геодезических измерений (определений)	0.10	-
3017	291187.76	2238043.84	Метод спутниковых геодезических измерений (определений)	0.10	-

2. Сведения о характерных точках границ объекта					
Обозначение характерных точек границ	**Координаты, м**		**Метод определения координат характерной точки**	**Средняя квадратическая погрешность положения характерной точки (Mt), м**	**Описание обозначения точки на местности (при наличии)**
	X	**Y**			
1	**2**	**3**	**4**	**5**	**6**
3018	291183.86	2238046.14	Метод спутниковых геодезических измерений (определений)	0.10	-
3019	291181.83	2238042.69	Метод спутниковых геодезических измерений (определений)	0.10	-
3020	291185.60	2238040.47	Метод спутниковых геодезических измерений (определений)	0.10	-
3021	291173.00	2238020.78	Метод спутниковых геодезических измерений (определений)	0.10	-
3022	291169.11	2238023.19	Метод спутниковых геодезических измерений (определений)	0.10	-
3023	291167.01	2238019.79	Метод спутниковых геодезических измерений (определений)	0.10	-
3024	291170.84	2238017.42	Метод спутниковых геодезических измерений (определений)	0.10	-
3025	291158.42	2237998.12	Метод спутниковых геодезических измерений (определений)	0.10	-
3026	291154.59	2238000.58	Метод спутниковых геодезических измерений (определений)	0.10	-
3027	291152.43	2237997.22	Метод спутниковых геодезических измерений (определений)	0.10	-
3028	291156.28	2237994.74	Метод спутниковых геодезических измерений (определений)	0.10	-
3029	291146.55	2237979.08	Метод спутниковых геодезических измерений (определений)	0.10	-
3030	291142.49	2237981.67	Метод спутниковых геодезических измерений (определений)	0.10	-

2. Сведения о характерных точках границ объекта					
Обозначение характерных точек границ	**Координаты, м**		**Метод определения координат характерной точки**	**Средняя квадратическая погрешность положения характерной точки (Mt), м**	**Описание обозначения точки на местности (при наличии)**
	X	**Y**			
1	**2**	**3**	**4**	**5**	**6**
3031	291140.34	2237978.30	Метод спутниковых геодезических измерений (определений)	0.10	-
3032	291144.45	2237975.68	Метод спутниковых геодезических измерений (определений)	0.10	-
3033	291134.50	2237959.56	Метод спутниковых геодезических измерений (определений)	0.10	-
3034	291129.90	2237962.54	Метод спутниковых геодезических измерений (определений)	0.10	-
3035	291127.72	2237959.18	Метод спутниковых геодезических измерений (определений)	0.10	-
3036	291132.37	2237956.17	Метод спутниковых геодезических измерений (определений)	0.10	-
3037	291114.85	2237929.07	Метод спутниковых геодезических измерений (определений)	0.10	-
3038	291107.58	2237933.84	Метод спутниковых геодезических измерений (определений)	0.10	-
3039	291112.05	2237940.78	Метод спутниковых геодезических измерений (определений)	0.10	-
3040	291108.69	2237942.94	Метод спутниковых геодезических измерений (определений)	0.10	-
3041	291104.24	2237936.03	Метод спутниковых геодезических измерений (определений)	0.10	-
3042	291078.88	2237952.65	Метод спутниковых геодезических измерений (определений)	0.10	-
3043	291083.42	2237960.22	Метод спутниковых геодезических измерений (определений)	0.10	-

2. Сведения о характерных точках границ объекта					
Обозначение характерных точек границ	**Координаты, м**		**Метод определения координат характерной точки**	**Средняя квадратическая погрешность положения характерной точки (Mt), м**	**Описание обозначения точки на местности (при наличии)**
	X	**Y**			
1	**2**	**3**	**4**	**5**	**6**
3044	291079.99	2237962.27	Метод спутниковых геодезических измерений (определений)	0.10	-
3045	291075.48	2237954.76	Метод спутниковых геодезических измерений (определений)	0.10	-
3046	291065.59	2237960.91	Метод спутниковых геодезических измерений (определений)	0.10	-
3047	291032.31	2237982.64	Метод спутниковых геодезических измерений (определений)	0.10	-
3048	291033.21	2237984.20	Метод спутниковых геодезических измерений (определений)	0.10	-
3049	291038.30	2237991.55	Метод спутниковых геодезических измерений (определений)	0.10	-
3050	291049.79	2237983.86	Метод спутниковых геодезических измерений (определений)	0.10	-
3051	291052.01	2237987.18	Метод спутниковых геодезических измерений (определений)	0.10	-
3052	291040.46	2237994.91	Метод спутниковых геодезических измерений (определений)	0.10	-
3053	291046.38	2238004.39	Метод спутниковых геодезических измерений (определений)	0.10	-
3054	291057.69	2237996.34	Метод спутниковых геодезических измерений (определений)	0.10	-
3055	291060.01	2237999.60	Метод спутниковых геодезических измерений (определений)	0.10	-
3056	291048.50	2238007.79	Метод спутниковых геодезических измерений (определений)	0.10	-

2. Сведения о характерных точках границ объекта					
Обозначение характерных точек границ	**Координаты, м**		**Метод определения координат характерной точки**	**Средняя квадратическая погрешность положения характерной точки (Mt), м**	**Описание обозначения точки на местности (при наличии)**
	X	**Y**			
1	**2**	**3**	**4**	**5**	**6**
3057	291053.02	2238015.01	Метод спутниковых геодезических измерений (определений)	0.10	-
3058	291080.62	2237996.19	Метод спутниковых геодезических измерений (определений)	0.10	-
3059	291092.95	2237988.46	Метод спутниковых геодезических измерений (определений)	0.10	-
3060	291095.08	2237991.85	Метод спутниковых геодезических измерений (определений)	0.10	-
3061	291082.77	2237999.56	Метод спутниковых геодезических измерений (определений)	0.10	-
3062	291055.18	2238018.38	Метод спутниковых геодезических измерений (определений)	0.10	-
3063	291055.58	2238019.01	Метод спутниковых геодезических измерений (определений)	0.10	-
3064	291067.59	2238011.12	Метод спутниковых геодезических измерений (определений)	0.10	-
3065	291069.79	2238014.46	Метод спутниковых геодезических измерений (определений)	0.10	-
3066	291057.73	2238022.38	Метод спутниковых геодезических измерений (определений)	0.10	-
3067	291065.89	2238035.19	Метод спутниковых геодезических измерений (определений)	0.10	-
3068	291077.17	2238027.06	Метод спутниковых геодезических измерений (определений)	0.10	-
3069	291079.51	2238030.30	Метод спутниковых геодезических измерений (определений)	0.10	-

2. Сведения о характерных точках границ объекта					
Обозначение характерных точек границ	**Координаты, м**		**Метод определения координат характерной точки**	**Средняя квадратическая погрешность положения характерной точки (Mt), м**	**Описание обозначения точки на местности (при наличии)**
	X	**Y**			
1	**2**	**3**	**4**	**5**	**6**
3070	291068.01	2238038.59	Метод спутниковых геодезических измерений (определений)	0.10	-
3071	291071.14	2238043.61	Метод спутниковых геодезических измерений (определений)	0.10	-
3072	291110.01	2238018.54	Метод спутниковых геодезических измерений (определений)	0.10	-
3073	291105.73	2238011.90	Метод спутниковых геодезических измерений (определений)	0.10	-
3074	291109.09	2238009.74	Метод спутниковых геодезических измерений (определений)	0.10	-
3075	291113.37	2238016.38	Метод спутниковых геодезических измерений (определений)	0.10	-
3076	291113.90	2238016.04	Метод спутниковых геодезических измерений (определений)	0.10	-
3077	291116.06	2238019.40	Метод спутниковых геодезических измерений (определений)	0.10	-
3078	291115.19	2238019.96	Метод спутниковых геодезических измерений (определений)	0.10	-
3079	291117.01	2238022.78	Метод спутниковых геодезических измерений (определений)	0.10	-
3080	291113.65	2238024.94	Метод спутниковых геодезических измерений (определений)	0.10	-
3081	291111.83	2238022.12	Метод спутниковых геодезических измерений (определений)	0.10	-
3082	291073.25	2238047.00	Метод спутниковых геодезических измерений (определений)	0.10	-

2. Сведения о характерных точках границ объекта					
Обозначение характерных точек границ	**Координаты, м**		**Метод определения координат характерной точки**	**Средняя квадратическая погрешность положения характерной точки (Mt), м**	**Описание обозначения точки на местности (при наличии)**
	X	**Y**			
1	**2**	**3**	**4**	**5**	**6**
3083	291080.14	2238058.05	Метод спутниковых геодезических измерений (определений)	0.10	-
3084	291092.58	2238049.60	Метод спутниковых геодезических измерений (определений)	0.10	-
3085	291094.83	2238052.91	Метод спутниковых геодезических измерений (определений)	0.10	-
3086	291082.28	2238061.43	Метод спутниковых геодезических измерений (определений)	0.10	-
3087	291088.49	2238071.44	Метод спутниковых геодезических измерений (определений)	0.10	-
3088	291100.27	2238062.21	Метод спутниковых геодезических измерений (определений)	0.10	-
3089	291102.74	2238065.36	Метод спутниковых геодезических измерений (определений)	0.10	-
3090	291090.62	2238074.85	Метод спутниковых геодезических измерений (определений)	0.10	-
3091	291108.36	2238103.31	Метод спутниковых геодезических измерений (определений)	0.10	-
3092	291123.15	2238093.62	Метод спутниковых геодезических измерений (определений)	0.10	-
3093	291118.48	2238086.18	Метод спутниковых геодезических измерений (определений)	0.10	-
3094	291121.87	2238084.05	Метод спутниковых геодезических измерений (определений)	0.10	-
3095	291126.50	2238091.43	Метод спутниковых геодезических измерений (определений)	0.10	-

2. Сведения о характерных точках границ объекта					
Обозначение характерных точек границ	**Координаты, м**		**Метод определения координат характерной точки**	**Средняя квадратическая погрешность положения характерной точки (Mt), м**	**Описание обозначения точки на местности (при наличии)**
	X	**Y**			
1	**2**	**3**	**4**	**5**	**6**
3096	291152.23	2238074.59	Метод спутниковых геодезических измерений (определений)	0.10	-
3097	291147.49	2238067.50	Метод спутниковых геодезических измерений (определений)	0.10	-
3098	291150.81	2238065.28	Метод спутниковых геодезических измерений (определений)	0.10	-
3099	291155.57	2238072.40	Метод спутниковых геодезических измерений (определений)	0.10	-
3100	291191.11	2238049.13	Метод спутниковых геодезических измерений (определений)	0.10	-
3017	291187.76	2238043.84	Метод спутниковых геодезических измерений (определений)	0.10	-
3101	291032.50	2238085.67	Метод спутниковых геодезических измерений (определений)	0.10	-
3102	291023.17	2238071.72	Метод спутниковых геодезических измерений (определений)	0.10	-
3103	291026.49	2238069.50	Метод спутниковых геодезических измерений (определений)	0.10	-
3104	291035.82	2238083.45	Метод спутниковых геодезических измерений (определений)	0.10	-
3101	291032.50	2238085.67	Метод спутниковых геодезических измерений (определений)	0.10	-
3105	291013.07	2238098.29	Метод спутниковых геодезических измерений (определений)	0.10	-
3106	291005.19	2238085.94	Метод спутниковых геодезических измерений (определений)	0.10	-

2. Сведения о характерных точках границ объекта					
Обозначение характерных точек границ	**Координаты, м**		**Метод определения координат характерной точки**	**Средняя квадратическая погрешность положения характерной точки (Mt), м**	**Описание обозначения точки на местности (при наличии)**
	X	**Y**			
1	**2**	**3**	**4**	**5**	**6**
3107	291008.56	2238083.79	Метод спутниковых геодезических измерений (определений)	0.10	-
3108	291016.44	2238096.14	Метод спутниковых геодезических измерений (определений)	0.10	-
3105	291013.07	2238098.29	Метод спутниковых геодезических измерений (определений)	0.10	-
3109	291002.37	2238076.99	Метод спутниковых геодезических измерений (определений)	0.10	-
3110	291000.21	2238073.63	Метод спутниковых геодезических измерений (определений)	0.10	-
3111	291011.79	2238066.18	Метод спутниковых геодезических измерений (определений)	0.10	-
3112	291013.95	2238069.54	Метод спутниковых геодезических измерений (определений)	0.10	-
3109	291002.37	2238076.99	Метод спутниковых геодезических измерений (определений)	0.10	-
3113	291002.60	2238092.49	Метод спутниковых геодезических измерений (определений)	0.10	-
3114	290996.19	2238082.51	Метод спутниковых геодезических измерений (определений)	0.10	-
3115	290999.55	2238080.35	Метод спутниковых геодезических измерений (определений)	0.10	-
3116	291005.96	2238090.33	Метод спутниковых геодезических измерений (определений)	0.10	-
3113	291002.60	2238092.49	Метод спутниковых геодезических измерений (определений)	0.10	-

2. Сведения о характерных точках границ объекта					
Обозначение характерных точек границ	**Координаты, м**		**Метод определения координат характерной точки**	**Средняя квадратическая погрешность положения характерной точки (Mt), м**	**Описание обозначения точки на местности (при наличии)**
	X	**Y**			
1	**2**	**3**	**4**	**5**	**6**
3117	290996.75	2238108.85	Метод спутниковых геодезических измерений (определений)	0.10	-
3118	290988.95	2238096.83	Метод спутниковых геодезических измерений (определений)	0.10	-
3119	290992.31	2238094.65	Метод спутниковых геодезических измерений (определений)	0.10	-
3120	291000.11	2238106.67	Метод спутниковых геодезических измерений (определений)	0.10	-
3117	290996.75	2238108.85	Метод спутниковых геодезических измерений (определений)	0.10	-
3121	290989.86	2238058.08	Метод спутниковых геодезических измерений (определений)	0.10	-
3122	290987.74	2238054.68	Метод спутниковых геодезических измерений (определений)	0.10	-
3123	290999.21	2238047.52	Метод спутниковых геодезических измерений (определений)	0.10	-
3124	291001.33	2238050.92	Метод спутниковых геодезических измерений (определений)	0.10	-
3121	290989.86	2238058.08	Метод спутниковых геодезических измерений (определений)	0.10	-
3125	290981.39	2238045.24	Метод спутниковых геодезических измерений (определений)	0.10	-
3126	290979.33	2238041.82	Метод спутниковых геодезических измерений (определений)	0.10	-
3127	290991.31	2238034.61	Метод спутниковых геодезических измерений (определений)	0.10	-

2. Сведения о характерных точках границ объекта					
Обозначение характерных точек границ	**Координаты, м**		**Метод определения координат характерной точки**	**Средняя квадратическая погрешность положения характерной точки (Mt), м**	**Описание обозначения точки на местности (при наличии)**
	X	**Y**			
1	**2**	**3**	**4**	**5**	**6**
3128	290993.37	2238038.03	Метод спутниковых геодезических измерений (определений)	0.10	-
3125	290981.39	2238045.24	Метод спутниковых геодезических измерений (определений)	0.10	-
3129	290982.50	2238118.03	Метод спутниковых геодезических измерений (определений)	0.10	-
3130	290974.87	2238106.26	Метод спутниковых геодезических измерений (определений)	0.10	-
3131	290977.63	2238104.47	Метод спутниковых геодезических измерений (определений)	0.10	-
3132	290973.14	2238097.49	Метод спутниковых геодезических измерений (определений)	0.10	-
3133	290976.50	2238095.33	Метод спутниковых геодезических измерений (определений)	0.10	-
3134	290983.12	2238105.63	Метод спутниковых геодезических измерений (определений)	0.10	-
3135	290980.38	2238107.39	Метод спутниковых геодезических измерений (определений)	0.10	-
3136	290985.86	2238115.85	Метод спутниковых геодезических измерений (определений)	0.10	-
3129	290982.50	2238118.03	Метод спутниковых геодезических измерений (определений)	0.10	-
3137	290968.41	2238025.26	Метод спутниковых геодезических измерений (определений)	0.10	-
3138	290966.25	2238021.90	Метод спутниковых геодезических измерений (определений)	0.10	-

2. Сведения о характерных точках границ объекта					
Обозначение характерных точек границ	**Координаты, м**		**Метод определения координат характерной точки**	**Средняя квадратическая погрешность положения характерной точки (Mt), м**	**Описание обозначения точки на местности (при наличии)**
	X	**Y**			
1	**2**	**3**	**4**	**5**	**6**
3139	290977.96	2238014.35	Метод спутниковых геодезических измерений (определений)	0.10	-
3140	290980.12	2238017.71	Метод спутниковых геодезических измерений (определений)	0.10	-
3137	290968.41	2238025.26	Метод спутниковых геодезических измерений (определений)	0.10	-
3141	290968.82	2238046.78	Метод спутниковых геодезических измерений (определений)	0.10	-
3142	290961.66	2238035.63	Метод спутниковых геодезических измерений (определений)	0.10	-
3143	290965.02	2238033.47	Метод спутниковых геодезических измерений (определений)	0.10	-
3144	290972.18	2238044.62	Метод спутниковых геодезических измерений (определений)	0.10	-
3141	290968.82	2238046.78	Метод спутниковых геодезических измерений (определений)	0.10	-
3145	290962.18	2238015.60	Метод спутниковых геодезических измерений (определений)	0.10	-
3146	290960.02	2238012.24	Метод спутниковых геодезических измерений (определений)	0.10	-
3147	290971.78	2238004.66	Метод спутниковых геодезических измерений (определений)	0.10	-
3148	290973.94	2238008.02	Метод спутниковых геодезических измерений (определений)	0.10	-
3145	290962.18	2238015.60	Метод спутниковых геодезических измерений (определений)	0.10	-

2. Сведения о характерных точках границ объекта					
Обозначение характерных точек границ	**Координаты, м**		**Метод определения координат характерной точки**	**Средняя квадратическая погрешность положения характерной точки (Mt), м**	**Описание обозначения точки на местности (при наличии)**
	X	**Y**			
1	**2**	**3**	**4**	**5**	**6**
3149	290965.88	2238116.96	Метод спутниковых геодезических измерений (определений)	0.10	-
3150	290959.23	2238106.63	Метод спутниковых геодезических измерений (определений)	0.10	-
3151	290962.59	2238104.47	Метод спутниковых геодезических измерений (определений)	0.10	-
3152	290969.24	2238114.80	Метод спутниковых геодезических измерений (определений)	0.10	-
3149	290965.88	2238116.96	Метод спутниковых геодезических измерений (определений)	0.10	-
3153	290956.65	2238135.13	Метод спутниковых геодезических измерений (определений)	0.10	-
3154	290948.99	2238123.29	Метод спутниковых геодезических измерений (определений)	0.10	-
3155	290952.35	2238121.11	Метод спутниковых геодезических измерений (определений)	0.10	-
3156	290960.01	2238132.95	Метод спутниковых геодезических измерений (определений)	0.10	-
3153	290956.65	2238135.13	Метод спутниковых геодезических измерений (определений)	0.10	-
3157	290956.26	2237999.11	Метод спутниковых геодезических измерений (определений)	0.10	-
3158	290956.58	2237999.65	Метод спутниковых геодезических измерений (определений)	0.10	-
3159	290947.52	2238005.08	Метод спутниковых геодезических измерений (определений)	0.10	-

2. Сведения о характерных точках границ объекта					
Обозначение характерных точек границ	**Координаты, м**		**Метод определения координат характерной точки**	**Средняя квадратическая погрешность положения характерной точки (Mt), м**	**Описание обозначения точки на местности (при наличии)**
	X	**Y**			
1	**2**	**3**	**4**	**5**	**6**
3160	290945.47	2238001.65	Метод спутниковых геодезических измерений (определений)	0.10	-
3161	290951.05	2237998.31	Метод спутниковых геодезических измерений (определений)	0.10	-
3162	290950.78	2237997.89	Метод спутниковых геодезических измерений (определений)	0.10	-
3163	290962.15	2237990.57	Метод спутниковых геодезических измерений (определений)	0.10	-
3164	290964.31	2237993.93	Метод спутниковых геодезических измерений (определений)	0.10	-
3157	290956.26	2237999.11	Метод спутниковых геодезических измерений (определений)	0.10	-
3165	290945.73	2237990.05	Метод спутниковых геодезических измерений (определений)	0.10	-
3166	290943.57	2237986.69	Метод спутниковых геодезических измерений (определений)	0.10	-
3167	290954.90	2237979.40	Метод спутниковых геодезических измерений (определений)	0.10	-
3168	290957.06	2237982.76	Метод спутниковых геодезических измерений (определений)	0.10	-
3165	290945.73	2237990.05	Метод спутниковых геодезических измерений (определений)	0.10	-
3169	290950.64	2238058.57	Метод спутниковых геодезических измерений (определений)	0.10	-
3170	290943.46	2238047.51	Метод спутниковых геодезических измерений (определений)	0.10	-

2. Сведения о характерных точках границ объекта					
Обозначение характерных точек границ	**Координаты, м**		**Метод определения координат характерной точки**	**Средняя квадратическая погрешность положения характерной точки (Mt), м**	**Описание обозначения точки на местности (при наличии)**
	X	**Y**			
1	**2**	**3**	**4**	**5**	**6**
3171	290946.82	2238045.33	Метод спутниковых геодезических измерений (определений)	0.10	-
3172	290954.00	2238056.39	Метод спутниковых геодезических измерений (определений)	0.10	-
3169	290950.64	2238058.57	Метод спутниковых геодезических измерений (определений)	0.10	-
3173	290947.61	2238140.85	Метод спутниковых геодезических измерений (определений)	0.10	-
3174	290940.05	2238129.17	Метод спутниковых геодезических измерений (определений)	0.10	-
3175	290942.28	2238127.72	Метод спутниковых геодезических измерений (определений)	0.10	-
3176	290937.89	2238120.89	Метод спутниковых геодезических измерений (определений)	0.10	-
3177	290941.25	2238118.73	Метод спутниковых геодезических измерений (определений)	0.10	-
3178	290947.79	2238128.91	Метод спутниковых геодезических измерений (определений)	0.10	-
3179	290945.57	2238130.33	Метод спутниковых геодезических измерений (определений)	0.10	-
3180	290950.97	2238138.67	Метод спутниковых геодезических измерений (определений)	0.10	-
3173	290947.61	2238140.85	Метод спутниковых геодезических измерений (определений)	0.10	-
3181	290946.53	2237945.45	Метод спутниковых геодезических измерений (определений)	0.10	-

2. Сведения о характерных точках границ объекта					
Обозначение характерных точек границ	**Координаты, м**		**Метод определения координат характерной точки**	**Средняя квадратическая погрешность положения характерной точки (Mt), м**	**Описание обозначения точки на местности (при наличии)**
	X	**Y**			
1	**2**	**3**	**4**	**5**	**6**
3182	290936.39	2237931.66	Метод спутниковых геодезических измерений (определений)	0.10	-
3183	290939.62	2237929.29	Метод спутниковых геодезических измерений (определений)	0.10	-
3184	290949.76	2237943.08	Метод спутниковых геодезических измерений (определений)	0.10	-
3181	290946.53	2237945.45	Метод спутниковых геодезических измерений (определений)	0.10	-
3185	290942.08	2237955.58	Метод спутниковых геодезических измерений (определений)	0.10	-
3186	290936.34	2237946.93	Метод спутниковых геодезических измерений (определений)	0.10	-
3187	290939.67	2237944.72	Метод спутниковых геодезических измерений (определений)	0.10	-
3188	290945.41	2237953.37	Метод спутниковых геодезических измерений (определений)	0.10	-
3185	290942.08	2237955.58	Метод спутниковых геодезических измерений (определений)	0.10	-
3189	290939.52	2238065.51	Метод спутниковых геодезических измерений (определений)	0.10	-
3190	290932.44	2238054.62	Метод спутниковых геодезических измерений (определений)	0.10	-
3191	290935.80	2238052.44	Метод спутниковых геодезических измерений (определений)	0.10	-
3192	290942.88	2238063.33	Метод спутниковых геодезических измерений (определений)	0.10	-

2. Сведения о характерных точках границ объекта					
Обозначение характерных точек границ	**Координаты, м**		**Метод определения координат характерной точки**	**Средняя квадратическая погрешность положения характерной точки (Mt), м**	**Описание обозначения точки на местности (при наличии)**
	X	**Y**			
1	**2**	**3**	**4**	**5**	**6**
3189	290939.52	2238065.51	Метод спутниковых геодезических измерений (определений)	0.10	-
3193	290933.64	2238032.10	Метод спутниковых геодезических измерений (определений)	0.10	-
3194	290929.60	2238025.35	Метод спутниковых геодезических измерений (определений)	0.10	-
3195	290924.96	2238022.03	Метод спутниковых геодезических измерений (определений)	0.10	-
3196	290927.29	2238018.78	Метод спутниковых геодезических измерений (определений)	0.10	-
3197	290932.61	2238022.59	Метод спутниковых геодезических измерений (определений)	0.10	-
3198	290937.07	2238030.05	Метод спутниковых геодезических измерений (определений)	0.10	-
3193	290933.64	2238032.10	Метод спутниковых геодезических измерений (определений)	0.10	-
3199	290931.12	2238139.82	Метод спутниковых геодезических измерений (определений)	0.10	-
3200	290924.45	2238129.46	Метод спутниковых геодезических измерений (определений)	0.10	-
3201	290927.81	2238127.30	Метод спутниковых геодезических измерений (определений)	0.10	-
3202	290934.48	2238137.66	Метод спутниковых геодезических измерений (определений)	0.10	-
3199	290931.12	2238139.82	Метод спутниковых геодезических измерений (определений)	0.10	-

2. Сведения о характерных точках границ объекта					
Обозначение характерных точек границ	**Координаты, м**		**Метод определения координат характерной точки**	**Средняя квадратическая погрешность положения характерной точки (Mt), м**	**Описание обозначения точки на местности (при наличии)**
	X	**Y**			
1	**2**	**3**	**4**	**5**	**6**
3203	290929.33	2237955.91	Метод спутниковых геодезических измерений (определений)	0.10	-
3204	290922.33	2237944.46	Метод спутниковых геодезических измерений (определений)	0.10	-
3205	290925.74	2237942.37	Метод спутниковых геодезических измерений (определений)	0.10	-
3206	290932.74	2237953.82	Метод спутниковых геодезических измерений (определений)	0.10	-
3203	290929.33	2237955.91	Метод спутниковых геодезических измерений (определений)	0.10	-
3207	290929.86	2238160.86	Метод спутниковых геодезических измерений (определений)	0.10	-
3208	290918.35	2238142.79	Метод спутниковых геодезических измерений (определений)	0.10	-
3209	290921.72	2238140.64	Метод спутниковых геодезических измерений (определений)	0.10	-
3210	290933.23	2238158.71	Метод спутниковых геодезических измерений (определений)	0.10	-
3207	290929.86	2238160.86	Метод спутниковых геодезических измерений (определений)	0.10	-
3211	290916.37	2238043.34	Метод спутниковых геодезических измерений (определений)	0.10	-
3212	290908.69	2238031.60	Метод спутниковых геодезических измерений (определений)	0.10	-
3213	290912.04	2238029.41	Метод спутниковых геодезических измерений (определений)	0.10	-

2. Сведения о характерных точках границ объекта					
Обозначение характерных точек границ	**Координаты, м**		**Метод определения координат характерной точки**	**Средняя квадратическая погрешность положения характерной точки (Mt), м**	**Описание обозначения точки на местности (при наличии)**
	X	**Y**			
1	**2**	**3**	**4**	**5**	**6**
3214	290919.72	2238041.15	Метод спутниковых геодезических измерений (определений)	0.10	-
3211	290916.37	2238043.34	Метод спутниковых геодезических измерений (определений)	0.10	-
3215	290917.01	2237972.17	Метод спутниковых геодезических измерений (определений)	0.10	-
3216	290910.95	2237962.54	Метод спутниковых геодезических измерений (определений)	0.10	-
3217	290912.45	2237961.60	Метод спутниковых геодезических измерений (определений)	0.10	-
3218	290907.64	2237953.80	Метод спутниковых геодезических измерений (определений)	0.10	-
3219	290911.04	2237951.70	Метод спутниковых геодезических измерений (определений)	0.10	-
3220	290917.95	2237962.90	Метод спутниковых геодезических измерений (определений)	0.10	-
3221	290916.48	2237963.81	Метод спутниковых геодезических измерений (определений)	0.10	-
3222	290920.40	2237970.04	Метод спутниковых геодезических измерений (определений)	0.10	-
3215	290917.01	2237972.17	Метод спутниковых геодезических измерений (определений)	0.10	-
3223	290911.35	2238084.46	Метод спутниковых геодезических измерений (определений)	0.10	-
3224	290903.93	2238073.37	Метод спутниковых геодезических измерений (определений)	0.10	-

2. Сведения о характерных точках границ объекта					
Обозначение характерных точек границ	**Координаты, м**		**Метод определения координат характерной точки**	**Средняя квадратическая погрешность положения характерной точки (Mt), м**	**Описание обозначения точки на местности (при наличии)**
	X	**Y**			
1	**2**	**3**	**4**	**5**	**6**
3225	290907.25	2238071.15	Метод спутниковых геодезических измерений (определений)	0.10	-
3226	290914.67	2238082.24	Метод спутниковых геодезических измерений (определений)	0.10	-
3223	290911.35	2238084.46	Метод спутниковых геодезических измерений (определений)	0.10	-
3227	290904.49	2238156.46	Метод спутниковых геодезических измерений (определений)	0.10	-
3228	290898.01	2238146.70	Метод спутниковых геодезических измерений (определений)	0.10	-
3229	290901.34	2238144.49	Метод спутниковых геодезических измерений (определений)	0.10	-
3230	290907.82	2238154.25	Метод спутниковых геодезических измерений (определений)	0.10	-
3227	290904.49	2238156.46	Метод спутниковых геодезических измерений (определений)	0.10	-
3231	290903.81	2238051.55	Метод спутниковых геодезических измерений (определений)	0.10	-
3232	290896.05	2238039.69	Метод спутниковых геодезических измерений (определений)	0.10	-
3233	290899.40	2238037.50	Метод спутниковых геодезических измерений (определений)	0.10	-
3234	290907.16	2238049.36	Метод спутниковых геодезических измерений (определений)	0.10	-
3231	290903.81	2238051.55	Метод спутниковых геодезических измерений (определений)	0.10	-

2. Сведения о характерных точках границ объекта					
Обозначение характерных точек границ	**Координаты, м**		**Метод определения координат характерной точки**	**Средняя квадратическая погрешность положения характерной точки (Mt), м**	**Описание обозначения точки на местности (при наличии)**
	X	**Y**			
1	**2**	**3**	**4**	**5**	**6**
3235	290895.02	2238126.12	Метод спутниковых геодезических измерений (определений)	0.10	-
3236	290893.08	2238122.62	Метод спутниковых геодезических измерений (определений)	0.10	-
3237	290902.51	2238117.39	Метод спутниковых геодезических измерений (определений)	0.10	-
3238	290900.73	2238114.38	Метод спутниковых геодезических измерений (определений)	0.10	-
3239	290904.18	2238112.35	Метод спутниковых геодезических измерений (определений)	0.10	-
3240	290908.03	2238118.90	Метод спутниковых геодезических измерений (определений)	0.10	-
3235	290895.02	2238126.12	Метод спутниковых геодезических измерений (определений)	0.10	-
3241	290896.89	2237975.89	Метод спутниковых геодезических измерений (определений)	0.10	-
3242	290890.31	2237965.23	Метод спутниковых геодезических измерений (определений)	0.10	-
3243	290893.71	2237963.13	Метод спутниковых геодезических измерений (определений)	0.10	-
3244	290900.29	2237973.79	Метод спутниковых геодезических измерений (определений)	0.10	-
3241	290896.89	2237975.89	Метод спутниковых геодезических измерений (определений)	0.10	-
3245	290894.99	2237986.71	Метод спутниковых геодезических измерений (определений)	0.10	-

2. Сведения о характерных точках границ объекта					
Обозначение характерных точек границ	**Координаты, м**		**Метод определения координат характерной точки**	**Средняя квадратическая погрешность положения характерной точки (Mt), м**	**Описание обозначения точки на местности (при наличии)**
	X	**Y**			
1	**2**	**3**	**4**	**5**	**6**
3246	290888.58	2237976.32	Метод спутниковых геодезических измерений (определений)	0.10	-
3247	290891.98	2237974.22	Метод спутниковых геодезических измерений (определений)	0.10	-
3248	290898.39	2237984.61	Метод спутниковых геодезических измерений (определений)	0.10	-
3245	290894.99	2237986.71	Метод спутниковых геодезических измерений (определений)	0.10	-
3249	290890.02	2237989.97	Метод спутниковых геодезических измерений (определений)	0.10	-
3250	290883.52	2237979.44	Метод спутниковых геодезических измерений (определений)	0.10	-
3251	290886.92	2237977.34	Метод спутниковых геодезических измерений (определений)	0.10	-
3252	290893.42	2237987.87	Метод спутниковых геодезических измерений (определений)	0.10	-
3249	290890.02	2237989.97	Метод спутниковых геодезических измерений (определений)	0.10	-
3253	290894.68	2238105.29	Метод спутниковых геодезических измерений (определений)	0.10	-
3254	290893.39	2238103.30	Метод спутниковых геодезических измерений (определений)	0.10	-
3255	290884.32	2238109.21	Метод спутниковых геодезических измерений (определений)	0.10	-
3256	290882.13	2238105.86	Метод спутниковых геодезических измерений (определений)	0.10	-

2. Сведения о характерных точках границ объекта					
Обозначение характерных точек границ	**Координаты, м**		**Метод определения координат характерной точки**	**Средняя квадратическая погрешность положения характерной точки (Mt), м**	**Описание обозначения точки на местности (при наличии)**
	X	**Y**			
1	**2**	**3**	**4**	**5**	**6**
3257	290894.55	2238097.76	Метод спутниковых геодезических измерений (определений)	0.10	-
3258	290895.85	2238099.75	Метод спутниковых геодезических измерений (определений)	0.10	-
3259	290900.30	2238096.86	Метод спутниковых геодезических измерений (определений)	0.10	-
3260	290902.48	2238100.22	Метод спутниковых геодезических измерений (определений)	0.10	-
3253	290894.68	2238105.29	Метод спутниковых геодезических измерений (определений)	0.10	-
3261	290878.58	2237987.26	Метод спутниковых геодезических измерений (определений)	0.10	-
3262	290871.95	2237977.02	Метод спутниковых геодезических измерений (определений)	0.10	-
3263	290875.31	2237974.84	Метод спутниковых геодезических измерений (определений)	0.10	-
3264	290881.94	2237985.08	Метод спутниковых геодезических измерений (определений)	0.10	-
3261	290878.58	2237987.26	Метод спутниковых геодезических измерений (определений)	0.10	-
3265	290869.43	2238086.48	Метод спутниковых геодезических измерений (определений)	0.10	-
3266	290867.27	2238083.12	Метод спутниковых геодезических измерений (определений)	0.10	-
3267	290876.65	2238077.07	Метод спутниковых геодезических измерений (определений)	0.10	-

2. Сведения о характерных точках границ объекта					
Обозначение характерных точек границ	**Координаты, м**		**Метод определения координат характерной точки**	**Средняя квадратическая погрешность положения характерной точки (Mt), м**	**Описание обозначения точки на местности (при наличии)**
	X	**Y**			
1	**2**	**3**	**4**	**5**	**6**
3268	290870.80	2238068.24	Метод спутниковых геодезических измерений (определений)	0.10	-
3269	290874.13	2238066.03	Метод спутниковых геодезических измерений (определений)	0.10	-
3270	290882.23	2238078.23	Метод спутниковых геодезических измерений (определений)	0.10	-
3265	290869.43	2238086.48	Метод спутниковых геодезических измерений (определений)	0.10	-
3271	290866.45	2238005.58	Метод спутниковых геодезических измерений (определений)	0.10	-
3272	290859.49	2237994.84	Метод спутниковых геодезических измерений (определений)	0.10	-
3273	290860.76	2237994.02	Метод спутниковых геодезических измерений (определений)	0.10	-
3274	290856.54	2237987.13	Метод спутниковых геодезических измерений (определений)	0.10	-
3275	290859.95	2237985.04	Метод спутниковых геодезических измерений (определений)	0.10	-
3276	290866.23	2237995.30	Метод спутниковых геодезических измерений (определений)	0.10	-
3277	290865.04	2237996.03	Метод спутниковых геодезических измерений (определений)	0.10	-
3278	290869.81	2238003.40	Метод спутниковых геодезических измерений (определений)	0.10	-
3271	290866.45	2238005.58	Метод спутниковых геодезических измерений (определений)	0.10	-

2. Сведения о характерных точках границ объекта					
Обозначение характерных точек границ	**Координаты, м**		**Метод определения координат характерной точки**	**Средняя квадратическая погрешность положения характерной точки (Mt), м**	**Описание обозначения точки на местности (при наличии)**
	X	**Y**			
1	**2**	**3**	**4**	**5**	**6**
3279	290865.51	2238059.92	Метод спутниковых геодезических измерений (определений)	0.10	-
3280	290863.64	2238057.29	Метод спутниковых геодезических измерений (определений)	0.10	-
3281	290854.28	2238063.31	Метод спутниковых геодезических измерений (определений)	0.10	-
3282	290852.12	2238059.95	Метод спутниковых геодезических измерений (определений)	0.10	-
3283	290864.89	2238051.73	Метод спутниковых геодезических измерений (определений)	0.10	-
3284	290866.53	2238054.28	Метод спутниковых геодезических измерений (определений)	0.10	-
3285	290870.40	2238051.52	Метод спутниковых геодезических измерений (определений)	0.10	-
3286	290872.72	2238054.78	Метод спутниковых геодезических измерений (определений)	0.10	-
3279	290865.51	2238059.92	Метод спутниковых геодезических измерений (определений)	0.10	-
3287	290844.65	2238048.71	Метод спутниковых геодезических измерений (определений)	0.10	-
3288	290842.49	2238045.35	Метод спутниковых геодезических измерений (определений)	0.10	-
3289	290855.26	2238037.12	Метод спутниковых геодезических измерений (определений)	0.10	-
3290	290857.42	2238040.48	Метод спутниковых геодезических измерений (определений)	0.10	-

2. Сведения о характерных точках границ объекта					
Обозначение характерных точек границ	**Координаты, м**		**Метод определения координат характерной точки**	**Средняя квадратическая погрешность положения характерной точки (Mt), м**	**Описание обозначения точки на местности (при наличии)**
	X	**Y**			
1	**2**	**3**	**4**	**5**	**6**
3287	290844.65	2238048.71	Метод спутниковых геодезических измерений (определений)	0.10	-
3291	290851.28	2238015.59	Метод спутниковых геодезических измерений (определений)	0.10	-
3292	290846.31	2238008.23	Метод спутниковых геодезических измерений (определений)	0.10	-
3293	290844.39	2238009.53	Метод спутниковых геодезических измерений (определений)	0.10	-
3294	290837.67	2237999.55	Метод спутниковых геодезических измерений (определений)	0.10	-
3295	290840.99	2237997.31	Метод спутниковых геодезических измерений (определений)	0.10	-
3296	290845.47	2238003.96	Метод спутниковых геодезических измерений (определений)	0.10	-
3297	290847.39	2238002.67	Метод спутниковых геодезических измерений (определений)	0.10	-
3298	290854.60	2238013.35	Метод спутниковых геодезических измерений (определений)	0.10	-
3291	290851.28	2238015.59	Метод спутниковых геодезических измерений (определений)	0.10	-
3299	290827.68	2238020.79	Метод спутниковых геодезических измерений (определений)	0.10	-
3300	290820.80	2238010.59	Метод спутниковых геодезических измерений (определений)	0.10	-
3301	290824.12	2238008.35	Метод спутниковых геодезических измерений (определений)	0.10	-

2. Сведения о характерных точках границ объекта					
Обозначение характерных точек границ	**Координаты, м**		**Метод определения координат характерной точки**	**Средняя квадратическая погрешность положения характерной точки (Mt), м**	**Описание обозначения точки на местности (при наличии)**
	X	**Y**			
1	**2**	**3**	**4**	**5**	**6**
3302	290831.00	2238018.55	Метод спутниковых геодезических измерений (определений)	0.10	-
3299	290827.68	2238020.79	Метод спутниковых геодезических измерений (определений)	0.10	-
3303	290825.61	2238031.51	Метод спутниковых геодезических измерений (определений)	0.10	-
3304	290819.38	2238021.44	Метод спутниковых геодезических измерений (определений)	0.10	-
3305	290822.78	2238019.34	Метод спутниковых геодезических измерений (определений)	0.10	-
3306	290829.01	2238029.41	Метод спутниковых геодезических измерений (определений)	0.10	-
3303	290825.61	2238031.51	Метод спутниковых геодезических измерений (определений)	0.10	-
3307	290812.81	2238030.90	Метод спутниковых геодезических измерений (определений)	0.10	-
3308	290805.78	2238020.32	Метод спутниковых геодезических измерений (определений)	0.10	-
3309	290809.11	2238018.11	Метод спутниковых геодезических измерений (определений)	0.10	-
3310	290816.14	2238028.69	Метод спутниковых геодезических измерений (определений)	0.10	-
3307	290812.81	2238030.90	Метод спутниковых геодезических измерений (определений)	0.10	-
3311	290463.40	2238466.33	Метод спутниковых геодезических измерений (определений)	0.10	-

2. Сведения о характерных точках границ объекта					
Обозначение характерных точек границ	**Координаты, м**		**Метод определения координат характерной точки**	**Средняя квадратическая погрешность положения характерной точки (Mt), м**	**Описание обозначения точки на местности (при наличии)**
	X	**Y**			
1	**2**	**3**	**4**	**5**	**6**
3312	290460.34	2238460.30	Метод спутниковых геодезических измерений (определений)	0.10	-
3313	290463.91	2238458.49	Метод спутниковых геодезических измерений (определений)	0.10	-
3314	290466.97	2238464.52	Метод спутниковых геодезических измерений (определений)	0.10	-
3311	290463.40	2238466.33	Метод спутниковых геодезических измерений (определений)	0.10	-
3315	290459.90	2239445.26	Метод спутниковых геодезических измерений (определений)	0.10	-
3316	290458.86	2239441.40	Метод спутниковых геодезических измерений (определений)	0.10	-
3317	290470.57	2239438.25	Метод спутниковых геодезических измерений (определений)	0.10	-
3318	290471.61	2239442.11	Метод спутниковых геодезических измерений (определений)	0.10	-
3315	290459.90	2239445.26	Метод спутниковых геодезических измерений (определений)	0.10	-
3319	290458.37	2239436.69	Метод спутниковых геодезических измерений (определений)	0.10	-
3320	290457.49	2239432.79	Метод спутниковых геодезических измерений (определений)	0.10	-
3321	290471.05	2239429.72	Метод спутниковых геодезических измерений (определений)	0.10	-
3322	290471.93	2239433.62	Метод спутниковых геодезических измерений (определений)	0.10	-

2. Сведения о характерных точках границ объекта					
Обозначение характерных точек границ	**Координаты, м**		**Метод определения координат характерной точки**	**Средняя квадратическая погрешность положения характерной точки (Mt), м**	**Описание обозначения точки на местности (при наличии)**
	X	**Y**			
1	**2**	**3**	**4**	**5**	**6**
3319	290458.37	2239436.69	Метод спутниковых геодезических измерений (определений)	0.10	-
3323	290458.61	2239021.74	Метод спутниковых геодезических измерений (определений)	0.10	-
3324	290456.79	2239018.18	Метод спутниковых геодезических измерений (определений)	0.10	-
3325	290505.06	2238993.75	Метод спутниковых геодезических измерений (определений)	0.10	-
3326	290506.84	2238997.33	Метод спутниковых геодезических измерений (определений)	0.10	-
3323	290458.61	2239021.74	Метод спутниковых геодезических измерений (определений)	0.10	-
3327	290458.07	2238906.82	Метод спутниковых геодезических измерений (определений)	0.10	-
3328	290456.21	2238903.28	Метод спутниковых геодезических измерений (определений)	0.10	-
3329	290477.54	2238892.08	Метод спутниковых геодезических измерений (определений)	0.10	-
3330	290479.40	2238895.62	Метод спутниковых геодезических измерений (определений)	0.10	-
3327	290458.07	2238906.82	Метод спутниковых геодезических измерений (определений)	0.10	-
3331	290494.19	2239174.25	Метод спутниковых геодезических измерений (определений)	0.10	-
3332	290493.93	2239173.69	Метод спутниковых геодезических измерений (определений)	0.10	-

2. Сведения о характерных точках границ объекта					
Обозначение характерных точек границ	**Координаты, м**		**Метод определения координат характерной точки**	**Средняя квадратическая погрешность положения характерной точки (Mt), м**	**Описание обозначения точки на местности (при наличии)**
	X	**Y**			
1	**2**	**3**	**4**	**5**	**6**
3333	290456.57	2239191.80	Метод спутниковых геодезических измерений (определений)	0.10	-
3334	290454.83	2239188.20	Метод спутниковых геодезических измерений (определений)	0.10	-
3335	290495.81	2239168.34	Метод спутниковых геодезических измерений (определений)	0.10	-
3336	290496.10	2239168.93	Метод спутниковых геодезических измерений (определений)	0.10	-
3337	290502.32	2239166.00	Метод спутниковых геодезических измерений (определений)	0.10	-
3338	290504.02	2239169.62	Метод спутниковых геодезических измерений (определений)	0.10	-
3331	290494.19	2239174.25	Метод спутниковых геодезических измерений (определений)	0.10	-
3339	290452.90	2238305.84	Метод спутниковых геодезических измерений (определений)	0.10	-
3340	290451.05	2238302.29	Метод спутниковых геодезических измерений (определений)	0.10	-
3341	290461.66	2238296.77	Метод спутниковых геодезических измерений (определений)	0.10	-
3342	290463.51	2238300.32	Метод спутниковых геодезических измерений (определений)	0.10	-
3339	290452.90	2238305.84	Метод спутниковых геодезических измерений (определений)	0.10	-
3343	290448.22	2239395.56	Метод спутниковых геодезических измерений (определений)	0.10	-

2. Сведения о характерных точках границ объекта					
Обозначение характерных точек границ	**Координаты, м**		**Метод определения координат характерной точки**	**Средняя квадратическая погрешность положения характерной точки (Mt), м**	**Описание обозначения точки на местности (при наличии)**
	X	**Y**			
1	**2**	**3**	**4**	**5**	**6**
3344	290447.35	2239391.65	Метод спутниковых геодезических измерений (определений)	0.10	-
3345	290458.39	2239389.19	Метод спутниковых геодезических измерений (определений)	0.10	-
3346	290459.26	2239393.10	Метод спутниковых геодезических измерений (определений)	0.10	-
3343	290448.22	2239395.56	Метод спутниковых геодезических измерений (определений)	0.10	-
3347	290447.93	2238296.29	Метод спутниковых геодезических измерений (определений)	0.10	-
3348	290446.08	2238292.74	Метод спутниковых геодезических измерений (определений)	0.10	-
3349	290456.65	2238287.24	Метод спутниковых геодезических измерений (определений)	0.10	-
3350	290458.50	2238290.79	Метод спутниковых геодезических измерений (определений)	0.10	-
3347	290447.93	2238296.29	Метод спутниковых геодезических измерений (определений)	0.10	-
3351	290447.29	2238886.48	Метод спутниковых геодезических измерений (определений)	0.10	-
3352	290445.62	2238882.85	Метод спутниковых геодезических измерений (определений)	0.10	-
3353	290467.60	2238872.75	Метод спутниковых геодезических измерений (определений)	0.10	-
3354	290469.27	2238876.38	Метод спутниковых геодезических измерений (определений)	0.10	-

2. Сведения о характерных точках границ объекта					
Обозначение характерных точек границ	**Координаты, м**		**Метод определения координат характерной точки**	**Средняя квадратическая погрешность положения характерной точки (Mt), м**	**Описание обозначения точки на местности (при наличии)**
	X	**Y**			
1	**2**	**3**	**4**	**5**	**6**
3351	290447.29	2238886.48	Метод спутниковых геодезических измерений (определений)	0.10	-
3355	290451.72	2239409.13	Метод спутниковых геодезических измерений (определений)	0.10	-
3356	290450.89	2239405.70	Метод спутниковых геодезических измерений (определений)	0.10	-
3357	290442.67	2239407.85	Метод спутниковых геодезических измерений (определений)	0.10	-
3358	290441.66	2239403.98	Метод спутниковых геодезических измерений (определений)	0.10	-
3359	290453.74	2239400.82	Метод спутниковых геодезических измерений (определений)	0.10	-
3360	290454.65	2239404.31	Метод спутниковых геодезических измерений (определений)	0.10	-
3361	290461.90	2239402.56	Метод спутниковых геодезических измерений (определений)	0.10	-
3362	290462.84	2239406.44	Метод спутниковых геодезических измерений (определений)	0.10	-
3355	290451.72	2239409.13	Метод спутниковых геодезических измерений (определений)	0.10	-
3363	290442.32	2239374.41	Метод спутниковых геодезических измерений (определений)	0.10	-
3364	290441.52	2239370.49	Метод спутниковых геодезических измерений (определений)	0.10	-
3365	290458.23	2239367.10	Метод спутниковых геодезических измерений (определений)	0.10	-

2. Сведения о характерных точках границ объекта					
Обозначение характерных точек границ	**Координаты, м**		**Метод определения координат характерной точки**	**Средняя квадратическая погрешность положения характерной точки (Mt), м**	**Описание обозначения точки на местности (при наличии)**
	X	**Y**			
1	**2**	**3**	**4**	**5**	**6**
3366	290459.03	2239371.02	Метод спутниковых геодезических измерений (определений)	0.10	-
3363	290442.32	2239374.41	Метод спутниковых геодезических измерений (определений)	0.10	-
3367	290444.34	2238475.89	Метод спутниковых геодезических измерений (определений)	0.10	-
3368	290441.46	2238470.30	Метод спутниковых геодезических измерений (определений)	0.10	-
3369	290445.01	2238468.47	Метод спутниковых геодезических измерений (определений)	0.10	-
3370	290447.89	2238474.06	Метод спутниковых геодезических измерений (определений)	0.10	-
3367	290444.34	2238475.89	Метод спутниковых геодезических измерений (определений)	0.10	-
3371	290687.45	2238672.09	Метод спутниковых геодезических измерений (определений)	0.10	-
3372	290687.55	2238672.28	Метод спутниковых геодезических измерений (определений)	0.10	-
3373	290683.92	2238673.95	Метод спутниковых геодезических измерений (определений)	0.10	-
3374	290678.50	2238676.79	Метод спутниковых геодезических измерений (определений)	0.10	-
3375	290669.15	2238680.84	Метод спутниковых геодезических измерений (определений)	0.10	-
3376	290661.55	2238684.80	Метод спутниковых геодезических измерений (определений)	0.10	-

2. Сведения о характерных точках границ объекта					
Обозначение характерных точек границ	**Координаты, м**		**Метод определения координат характерной точки**	**Средняя квадратическая погрешность положения характерной точки (Mt), м**	**Описание обозначения точки на местности (при наличии)**
	X	**Y**			
1	**2**	**3**	**4**	**5**	**6**
3377	290661.67	2238685.05	Метод спутниковых геодезических измерений (определений)	0.10	-
3378	290658.01	2238686.66	Метод спутниковых геодезических измерений (определений)	0.10	-
3379	290652.93	2238689.31	Метод спутниковых геодезических измерений (определений)	0.10	-
3380	290644.90	2238693.15	Метод спутниковых геодезических измерений (определений)	0.10	-
3381	290639.02	2238681.33	Метод спутниковых геодезических измерений (определений)	0.10	-
3382	290603.36	2238699.89	Метод спутниковых геодезических измерений (определений)	0.10	-
3383	290602.62	2238698.46	Метод спутниковых геодезических измерений (определений)	0.10	-
3384	290594.03	2238702.94	Метод спутниковых геодезических измерений (определений)	0.10	-
3385	290597.64	2238710.80	Метод спутниковых геодезических измерений (определений)	0.10	-
3386	290588.08	2238715.63	Метод спутниковых геодезических измерений (определений)	0.10	-
3387	290591.04	2238721.60	Метод спутниковых геодезических измерений (определений)	0.10	-
3388	290587.46	2238723.38	Метод спутниковых геодезических измерений (определений)	0.10	-
3389	290584.51	2238717.43	Метод спутниковых геодезических измерений (определений)	0.10	-

2. Сведения о характерных точках границ объекта					
Обозначение характерных точек границ	**Координаты, м**		**Метод определения координат характерной точки**	**Средняя квадратическая погрешность положения характерной точки (Mt), м**	**Описание обозначения точки на местности (при наличии)**
	X	**Y**			
1	**2**	**3**	**4**	**5**	**6**
3390	290563.82	2238727.86	Метод спутниковых геодезических измерений (определений)	0.10	-
3391	290567.20	2238733.30	Метод спутниковых геодезических измерений (определений)	0.10	-
3392	290563.81	2238735.41	Метод спутниковых геодезических измерений (определений)	0.10	-
3393	290560.24	2238729.67	Метод спутниковых геодезических измерений (определений)	0.10	-
3394	290545.34	2238737.39	Метод спутниковых геодезических измерений (определений)	0.10	-
3395	290538.29	2238741.31	Метод спутниковых геодезических измерений (определений)	0.10	-
3396	290541.14	2238746.69	Метод спутниковых геодезических измерений (определений)	0.10	-
3397	290537.61	2238748.56	Метод спутниковых геодезических измерений (определений)	0.10	-
3398	290534.80	2238743.26	Метод спутниковых геодезических измерений (определений)	0.10	-
3399	290521.30	2238750.78	Метод спутниковых геодезических измерений (определений)	0.10	-
3400	290522.64	2238753.55	Метод спутниковых геодезических измерений (определений)	0.10	-
3401	290490.07	2238769.28	Метод спутниковых геодезических измерений (определений)	0.10	-
3402	290477.08	2238775.17	Метод спутниковых геодезических измерений (определений)	0.10	-

2. Сведения о характерных точках границ объекта					
Обозначение характерных точек границ	**Координаты, м**		**Метод определения координат характерной точки**	**Средняя квадратическая погрешность положения характерной точки (Mt), м**	**Описание обозначения точки на местности (при наличии)**
	X	**Y**			
1	**2**	**3**	**4**	**5**	**6**
3403	290442.79	2238793.64	Метод спутниковых геодезических измерений (определений)	0.10	-
3404	290440.89	2238790.12	Метод спутниковых геодезических измерений (определений)	0.10	-
3405	290475.31	2238771.58	Метод спутниковых геодезических измерений (определений)	0.10	-
3406	290488.21	2238765.73	Метод спутниковых геодезических измерений (определений)	0.10	-
3407	290442.12	2238677.63	Метод спутниковых геодезических измерений (определений)	0.10	-
3408	290485.29	2238655.18	Метод спутниковых геодезических измерений (определений)	0.10	-
3409	290487.14	2238658.73	Метод спутниковых геодезических измерений (определений)	0.10	-
3410	290447.52	2238679.33	Метод спутниковых геодезических измерений (определений)	0.10	-
3411	290454.51	2238692.69	Метод спутниковых геодезических измерений (определений)	0.10	-
3412	290458.79	2238690.46	Метод спутниковых геодезических измерений (определений)	0.10	-
3413	290460.64	2238694.01	Метод спутниковых геодезических измерений (определений)	0.10	-
3414	290456.36	2238696.24	Метод спутниковых геодезических измерений (определений)	0.10	-
3415	290469.46	2238721.26	Метод спутниковых геодезических измерений (определений)	0.10	-

2. Сведения о характерных точках границ объекта					
Обозначение характерных точек границ	**Координаты, м**		**Метод определения координат характерной точки**	**Средняя квадратическая погрешность положения характерной точки (Mt), м**	**Описание обозначения точки на местности (при наличии)**
	X	**Y**			
1	**2**	**3**	**4**	**5**	**6**
3416	290474.07	2238718.92	Метод спутниковых геодезических измерений (определений)	0.10	-
3417	290475.88	2238722.49	Метод спутниковых геодезических измерений (определений)	0.10	-
3418	290471.32	2238724.81	Метод спутниковых геодезических измерений (определений)	0.10	-
3419	290483.48	2238748.05	Метод спутниковых геодезических измерений (определений)	0.10	-
3420	290488.19	2238745.65	Метод спутниковых геодезических измерений (определений)	0.10	-
3421	290490.01	2238749.21	Метод спутниковых геодезических измерений (определений)	0.10	-
3422	290485.34	2238751.59	Метод спутниковых геодезических измерений (определений)	0.10	-
3423	290491.85	2238764.05	Метод спутниковых геодезических измерений (определений)	0.10	-
3424	290517.30	2238751.69	Метод спутниковых геодезических измерений (определений)	0.10	-
3425	290516.06	2238749.12	Метод спутниковых геодезических измерений (определений)	0.10	-
3426	290541.70	2238734.83	Метод спутниковых геодезических измерений (определений)	0.10	-
3427	290534.04	2238719.82	Метод спутниковых геодезических измерений (определений)	0.10	-
3428	290530.78	2238721.28	Метод спутниковых геодезических измерений (определений)	0.10	-

2. Сведения о характерных точках границ объекта					
Обозначение характерных точек границ	**Координаты, м**		**Метод определения координат характерной точки**	**Средняя квадратическая погрешность положения характерной точки (Mt), м**	**Описание обозначения точки на местности (при наличии)**
	X	**Y**			
1	**2**	**3**	**4**	**5**	**6**
3429	290529.15	2238717.63	Метод спутниковых геодезических измерений (определений)	0.10	-
3430	290534.57	2238715.21	Метод спутниковых геодезических измерений (определений)	0.10	-
3431	290526.07	2238700.10	Метод спутниковых геодезических измерений (определений)	0.10	-
3432	290522.41	2238701.77	Метод спутниковых геодезических измерений (определений)	0.10	-
3433	290520.75	2238698.13	Метод спутниковых геодезических измерений (определений)	0.10	-
3434	290526.05	2238695.71	Метод спутниковых геодезических измерений (определений)	0.10	-
3435	290536.69	2238690.46	Метод спутниковых геодезических измерений (определений)	0.10	-
3436	290538.46	2238694.05	Метод спутниковых геодезических измерений (определений)	0.10	-
3437	290529.69	2238698.38	Метод спутниковых геодезических измерений (определений)	0.10	-
3438	290548.20	2238731.29	Метод спутниковых геодезических измерений (определений)	0.10	-
3439	290592.40	2238708.97	Метод спутниковых геодезических измерений (определений)	0.10	-
3440	290588.81	2238701.15	Метод спутниковых геодезических измерений (определений)	0.10	-
3441	290610.74	2238689.71	Метод спутниковых геодезических измерений (определений)	0.10	-

2. Сведения о характерных точках границ объекта					
Обозначение характерных точек границ	**Координаты, м**		**Метод определения координат характерной точки**	**Средняя квадратическая погрешность положения характерной точки (Mt), м**	**Описание обозначения точки на местности (при наличии)**
	X	**Y**			
1	**2**	**3**	**4**	**5**	**6**
3442	290610.64	2238689.40	Метод спутниковых геодезических измерений (определений)	0.10	-
3443	290612.59	2238688.75	Метод спутниковых геодезических измерений (определений)	0.10	-
3444	290614.30	2238687.85	Метод спутниковых геодезических измерений (определений)	0.10	-
3445	290615.05	2238689.30	Метод спутниковых геодезических измерений (определений)	0.10	-
3446	290640.78	2238675.91	Метод спутниковых геодезических измерений (определений)	0.10	-
3447	290646.72	2238687.85	Метод спутниковых геодезических измерений (определений)	0.10	-
3448	290651.11	2238685.75	Метод спутниковых геодезических измерений (определений)	0.10	-
3449	290667.45	2238677.21	Метод спутниковых геодезических измерений (определений)	0.10	-
3450	290676.85	2238673.14	Метод спутниковых геодезических измерений (определений)	0.10	-
3451	290712.07	2238654.65	Метод спутниковых геодезических измерений (определений)	0.10	-
3452	290713.93	2238658.19	Метод спутниковых геодезических измерений (определений)	0.10	-
3371	290687.45	2238672.09	Метод спутниковых геодезических измерений (определений)	0.10	-
3453	290440.27	2238435.21	Метод спутниковых геодезических измерений (определений)	0.10	-

2. Сведения о характерных точках границ объекта					
Обозначение характерных точек границ	**Координаты, м**		**Метод определения координат характерной точки**	**Средняя квадратическая погрешность положения характерной точки (Mt), м**	**Описание обозначения точки на местности (при наличии)**
	X	**Y**			
1	**2**	**3**	**4**	**5**	**6**
3454	290438.44	2238431.66	Метод спутниковых геодезических измерений (определений)	0.10	-
3455	290443.87	2238428.86	Метод спутниковых геодезических измерений (определений)	0.10	-
3456	290445.70	2238432.41	Метод спутниковых геодезических измерений (определений)	0.10	-
3453	290440.27	2238435.21	Метод спутниковых геодезических измерений (определений)	0.10	-
3457	290437.78	2238865.80	Метод спутниковых геодезических измерений (определений)	0.10	-
3458	290435.96	2238862.24	Метод спутниковых геодезических измерений (определений)	0.10	-
3459	290457.05	2238851.45	Метод спутниковых геодезических измерений (определений)	0.10	-
3460	290458.87	2238855.01	Метод спутниковых геодезических измерений (определений)	0.10	-
3457	290437.78	2238865.80	Метод спутниковых геодезических измерений (определений)	0.10	-
3461	290445.90	2239387.26	Метод спутниковых геодезических измерений (определений)	0.10	-
3462	290445.23	2239383.97	Метод спутниковых геодезических измерений (определений)	0.10	-
3463	290436.71	2239386.56	Метод спутниковых геодезических измерений (определений)	0.10	-
3464	290435.55	2239382.74	Метод спутниковых геодезических измерений (определений)	0.10	-

2. Сведения о характерных точках границ объекта					
Обозначение характерных точек границ	**Координаты, м**		**Метод определения координат характерной точки**	**Средняя квадратическая погрешность положения характерной точки (Mt), м**	**Описание обозначения точки на местности (при наличии)**
	X	**Y**			
1	**2**	**3**	**4**	**5**	**6**
3465	290447.84	2239379.01	Метод спутниковых геодезических измерений (определений)	0.10	-
3466	290448.92	2239382.55	Метод спутниковых геодезических измерений (определений)	0.10	-
3467	290502.40	2239371.54	Метод спутниковых геодезических измерений (определений)	0.10	-
3468	290503.20	2239375.46	Метод спутниковых геодезических измерений (определений)	0.10	-
3461	290445.90	2239387.26	Метод спутниковых геодезических измерений (определений)	0.10	-
3469	290435.74	2238272.85	Метод спутниковых геодезических измерений (определений)	0.10	-
3470	290433.90	2238269.29	Метод спутниковых геодезических измерений (определений)	0.10	-
3471	290444.41	2238263.85	Метод спутниковых геодезических измерений (определений)	0.10	-
3472	290446.25	2238267.41	Метод спутниковых геодезических измерений (определений)	0.10	-
3469	290435.74	2238272.85	Метод спутниковых геодезических измерений (определений)	0.10	-
3473	290435.39	2238898.85	Метод спутниковых геодезических измерений (определений)	0.10	-
3474	290432.78	2238893.28	Метод спутниковых геодезических измерений (определений)	0.10	-
3475	290436.40	2238891.58	Метод спутниковых геодезических измерений (определений)	0.10	-

2. Сведения о характерных точках границ объекта					
Обозначение характерных точек границ	**Координаты, м**		**Метод определения координат характерной точки**	**Средняя квадратическая погрешность положения характерной точки (Mt), м**	**Описание обозначения точки на местности (при наличии)**
	X	**Y**			
1	**2**	**3**	**4**	**5**	**6**
3476	290437.29	2238893.47	Метод спутниковых геодезических измерений (определений)	0.10	-
3477	290451.90	2238886.32	Метод спутниковых геодезических измерений (определений)	0.10	-
3478	290453.66	2238889.92	Метод спутниковых геодезических измерений (определений)	0.10	-
3473	290435.39	2238898.85	Метод спутниковых геодезических измерений (определений)	0.10	-
3479	290434.19	2238423.32	Метод спутниковых геодезических измерений (определений)	0.10	-
3480	290432.34	2238419.77	Метод спутниковых геодезических измерений (определений)	0.10	-
3481	290437.68	2238416.99	Метод спутниковых геодезических измерений (определений)	0.10	-
3482	290439.53	2238420.54	Метод спутниковых геодезических измерений (определений)	0.10	-
3479	290434.19	2238423.32	Метод спутниковых геодезических измерений (определений)	0.10	-
3483	290432.83	2239459.19	Метод спутниковых геодезических измерений (определений)	0.10	-
3484	290431.91	2239455.29	Метод спутниковых геодезических измерений (определений)	0.10	-
3485	290463.97	2239447.75	Метод спутниковых геодезических измерений (определений)	0.10	-
3486	290464.88	2239451.64	Метод спутниковых геодезических измерений (определений)	0.10	-

2. Сведения о характерных точках границ объекта					
Обозначение характерных точек границ	**Координаты, м**		**Метод определения координат характерной точки**	**Средняя квадратическая погрешность положения характерной точки (Mt), м**	**Описание обозначения точки на местности (при наличии)**
	X	**Y**			
1	**2**	**3**	**4**	**5**	**6**
3483	290432.83	2239459.19	Метод спутниковых геодезических измерений (определений)	0.10	-
3487	290432.36	2239368.45	Метод спутниковых геодезических измерений (определений)	0.10	-
3488	290431.16	2239364.63	Метод спутниковых геодезических измерений (определений)	0.10	-
3489	290442.80	2239360.98	Метод спутниковых геодезических измерений (определений)	0.10	-
3490	290444.00	2239364.80	Метод спутниковых геодезических измерений (определений)	0.10	-
3487	290432.36	2239368.45	Метод спутниковых геодезических измерений (определений)	0.10	-
3491	290427.80	2238257.50	Метод спутниковых геодезических измерений (определений)	0.10	-
3492	290425.95	2238253.95	Метод спутниковых геодезических измерений (определений)	0.10	-
3493	290436.38	2238248.53	Метод спутниковых геодезических измерений (определений)	0.10	-
3494	290438.23	2238252.08	Метод спутниковых геодезических измерений (определений)	0.10	-
3491	290427.80	2238257.50	Метод спутниковых геодезических измерений (определений)	0.10	-
3495	290427.72	2238299.88	Метод спутниковых геодезических измерений (определений)	0.10	-
3496	290425.87	2238296.33	Метод спутниковых геодезических измерений (определений)	0.10	-

2. Сведения о характерных точках границ объекта					
Обозначение характерных точек границ	**Координаты, м**		**Метод определения координат характерной точки**	**Средняя квадратическая погрешность положения характерной точки (Mt), м**	**Описание обозначения точки на местности (при наличии)**
	X	**Y**			
1	**2**	**3**	**4**	**5**	**6**
3497	290446.80	2238285.44	Метод спутниковых геодезических измерений (определений)	0.10	-
3498	290448.65	2238288.99	Метод спутниковых геодезических измерений (определений)	0.10	-
3495	290427.72	2238299.88	Метод спутниковых геодезических измерений (определений)	0.10	-
3499	290421.45	2239300.91	Метод спутниковых геодезических измерений (определений)	0.10	-
3500	290420.55	2239297.01	Метод спутниковых геодезических измерений (определений)	0.10	-
3501	290433.58	2239294.01	Метод спутниковых геодезических измерений (определений)	0.10	-
3502	290434.48	2239297.91	Метод спутниковых геодезических измерений (определений)	0.10	-
3499	290421.45	2239300.91	Метод спутниковых геодезических измерений (определений)	0.10	-
3503	290422.11	2238400.11	Метод спутниковых геодезических измерений (определений)	0.10	-
3504	290420.26	2238396.56	Метод спутниковых геодезических измерений (определений)	0.10	-
3505	290425.60	2238393.78	Метод спутниковых геодезических измерений (определений)	0.10	-
3506	290427.45	2238397.33	Метод спутниковых геодезических измерений (определений)	0.10	-
3503	290422.11	2238400.11	Метод спутниковых геодезических измерений (определений)	0.10	-

2. Сведения о характерных точках границ объекта					
Обозначение характерных точек границ	**Координаты, м**		**Метод определения координат характерной точки**	**Средняя квадратическая погрешность положения характерной точки (Mt), м**	**Описание обозначения точки на местности (при наличии)**
	X	**Y**			
1	**2**	**3**	**4**	**5**	**6**
3507	290420.80	2238244.00	Метод спутниковых геодезических измерений (определений)	0.10	-
3508	290418.95	2238240.45	Метод спутниковых геодезических измерений (определений)	0.10	-
3509	290429.30	2238235.07	Метод спутниковых геодезических измерений (определений)	0.10	-
3510	290431.15	2238238.62	Метод спутниковых геодезических измерений (определений)	0.10	-
3507	290420.80	2238244.00	Метод спутниковых геодезических измерений (определений)	0.10	-
3511	290423.00	2239424.29	Метод спутниковых геодезических измерений (определений)	0.10	-
3512	290423.76	2239426.95	Метод спутниковых геодезических измерений (определений)	0.10	-
3513	290419.91	2239428.04	Метод спутниковых геодезических измерений (определений)	0.10	-
3514	290418.07	2239421.55	Метод спутниковых геодезических измерений (определений)	0.10	-
3515	290456.16	2239410.56	Метод спутниковых геодезических измерений (определений)	0.10	-
3516	290457.27	2239414.41	Метод спутниковых геодезических измерений (определений)	0.10	-
3511	290423.00	2239424.29	Метод спутниковых геодезических измерений (определений)	0.10	-
3517	290426.81	2239318.58	Метод спутниковых геодезических измерений (определений)	0.10	-

2. Сведения о характерных точках границ объекта					
Обозначение характерных точек границ	**Координаты, м**		**Метод определения координат характерной точки**	**Средняя квадратическая погрешность положения характерной точки (Mt), м**	**Описание обозначения точки на местности (при наличии)**
	X	**Y**			
1	**2**	**3**	**4**	**5**	**6**
3518	290426.53	2239317.55	Метод спутниковых геодезических измерений (определений)	0.10	-
3519	290417.37	2239320.02	Метод спутниковых геодезических измерений (определений)	0.10	-
3520	290416.33	2239316.16	Метод спутниковых геодезических измерений (определений)	0.10	-
3521	290429.33	2239312.66	Метод спутниковых геодезических измерений (определений)	0.10	-
3522	290429.61	2239313.69	Метод спутниковых геодезических измерений (определений)	0.10	-
3523	290438.03	2239311.42	Метод спутниковых геодезических измерений (определений)	0.10	-
3524	290439.07	2239315.28	Метод спутниковых геодезических измерений (определений)	0.10	-
3517	290426.81	2239318.58	Метод спутниковых геодезических измерений (определений)	0.10	-
3525	290434.94	2238850.76	Метод спутниковых геодезических измерений (определений)	0.10	-
3526	290436.45	2238853.74	Метод спутниковых геодезических измерений (определений)	0.10	-
3527	290417.96	2238863.08	Метод спутниковых геодезических измерений (определений)	0.10	-
3528	290416.15	2238859.51	Метод спутниковых геодезических измерений (определений)	0.10	-
3529	290431.01	2238852.00	Метод спутниковых геодезических измерений (определений)	0.10	-

2. Сведения о характерных точках границ объекта					
Обозначение характерных точек границ	**Координаты, м**		**Метод определения координат характерной точки**	**Средняя квадратическая погрешность положения характерной точки (Mt), м**	**Описание обозначения точки на местности (при наличии)**
	X	**Y**			
1	**2**	**3**	**4**	**5**	**6**
3530	290429.53	2238848.92	Метод спутниковых геодезических измерений (определений)	0.10	-
3531	290450.16	2238839.02	Метод спутниковых геодезических измерений (определений)	0.10	-
3532	290451.89	2238842.63	Метод спутниковых геодезических измерений (определений)	0.10	-
3525	290434.94	2238850.76	Метод спутниковых геодезических измерений (определений)	0.10	-
3533	290416.67	2239284.63	Метод спутниковых геодезических измерений (определений)	0.10	-
3534	290415.67	2239280.75	Метод спутниковых геодезических измерений (определений)	0.10	-
3535	290429.35	2239277.22	Метод спутниковых геодезических измерений (определений)	0.10	-
3536	290430.35	2239281.10	Метод спутниковых геодезических измерений (определений)	0.10	-
3533	290416.67	2239284.63	Метод спутниковых геодезических измерений (определений)	0.10	-
3537	290415.17	2238165.31	Метод спутниковых геодезических измерений (определений)	0.10	-
3538	290411.18	2238157.36	Метод спутниковых геодезических измерений (определений)	0.10	-
3539	290414.75	2238155.57	Метод спутниковых геодезических измерений (определений)	0.10	-
3540	290418.74	2238163.52	Метод спутниковых геодезических измерений (определений)	0.10	-

2. Сведения о характерных точках границ объекта					
Обозначение характерных точек границ	**Координаты, м**		**Метод определения координат характерной точки**	**Средняя квадратическая погрешность положения характерной точки (Mt), м**	**Описание обозначения точки на местности (при наличии)**
	X	**Y**			
1	**2**	**3**	**4**	**5**	**6**
3537	290415.17	2238165.31	Метод спутниковых геодезических измерений (определений)	0.10	-
3541	290412.86	2238382.33	Метод спутниковых геодезических измерений (определений)	0.10	-
3542	290411.01	2238378.78	Метод спутниковых геодезических измерений (определений)	0.10	-
3543	290416.34	2238376.00	Метод спутниковых геодезических измерений (определений)	0.10	-
3544	290418.19	2238379.55	Метод спутниковых геодезических измерений (определений)	0.10	-
3541	290412.86	2238382.33	Метод спутниковых геодезических измерений (определений)	0.10	-
3545	290410.17	2239262.09	Метод спутниковых геодезических измерений (определений)	0.10	-
3546	290409.13	2239258.23	Метод спутниковых геодезических измерений (определений)	0.10	-
3547	290423.96	2239254.24	Метод спутниковых геодезических измерений (определений)	0.10	-
3548	290425.00	2239258.10	Метод спутниковых геодезических измерений (определений)	0.10	-
3545	290410.17	2239262.09	Метод спутниковых геодезических измерений (определений)	0.10	-
3549	290409.62	2239293.14	Метод спутниковых геодезических измерений (определений)	0.10	-
3550	290408.58	2239289.28	Метод спутниковых геодезических измерений (определений)	0.10	-

2. Сведения о характерных точках границ объекта					
Обозначение характерных точек границ	**Координаты, м**		**Метод определения координат характерной точки**	**Средняя квадратическая погрешность положения характерной точки (Mt), м**	**Описание обозначения точки на местности (при наличии)**
	X	**Y**			
1	**2**	**3**	**4**	**5**	**6**
3551	290421.32	2239285.85	Метод спутниковых геодезических измерений (определений)	0.10	-
3552	290422.36	2239289.71	Метод спутниковых геодезических измерений (определений)	0.10	-
3549	290409.62	2239293.14	Метод спутниковых геодезических измерений (определений)	0.10	-
3553	290408.12	2238219.55	Метод спутниковых геодезических измерений (определений)	0.10	-
3554	290406.27	2238216.00	Метод спутниковых геодезических измерений (определений)	0.10	-
3555	290416.49	2238210.69	Метод спутниковых геодезических измерений (определений)	0.10	-
3556	290418.34	2238214.24	Метод спутниковых геодезических измерений (определений)	0.10	-
3553	290408.12	2238219.55	Метод спутниковых геодезических измерений (определений)	0.10	-
3557	290407.39	2238237.03	Метод спутниковых геодезических измерений (определений)	0.10	-
3558	290405.66	2238233.42	Метод спутниковых геодезических измерений (определений)	0.10	-
3559	290414.81	2238229.04	Метод спутниковых геодезических измерений (определений)	0.10	-
3560	290416.54	2238232.65	Метод спутниковых геодезических измерений (определений)	0.10	-
3557	290407.39	2238237.03	Метод спутниковых геодезических измерений (определений)	0.10	-

2. Сведения о характерных точках границ объекта					
Обозначение характерных точек границ	**Координаты, м**		**Метод определения координат характерной точки**	**Средняя квадратическая погрешность положения характерной точки (Mt), м**	**Описание обозначения точки на местности (при наличии)**
	X	**Y**			
1	**2**	**3**	**4**	**5**	**6**
3561	290405.56	2238560.67	Метод спутниковых геодезических измерений (определений)	0.10	-
3562	290403.70	2238557.13	Метод спутниковых геодезических измерений (определений)	0.10	-
3563	290413.41	2238552.02	Метод спутниковых геодезических измерений (определений)	0.10	-
3564	290415.27	2238555.56	Метод спутниковых геодезических измерений (определений)	0.10	-
3561	290405.56	2238560.67	Метод спутниковых геодезических измерений (определений)	0.10	-
3565	290404.56	2238366.44	Метод спутниковых геодезических измерений (определений)	0.10	-
3566	290402.71	2238362.89	Метод спутниковых геодезических измерений (определений)	0.10	-
3567	290408.06	2238360.10	Метод спутниковых геодезических измерений (определений)	0.10	-
3568	290409.91	2238363.65	Метод спутниковых геодезических измерений (определений)	0.10	-
3565	290404.56	2238366.44	Метод спутниковых геодезических измерений (определений)	0.10	-
3569	290402.79	2239269.09	Метод спутниковых геодезических измерений (определений)	0.10	-
3570	290401.75	2239265.23	Метод спутниковых геодезических измерений (определений)	0.10	-
3571	290414.34	2239261.85	Метод спутниковых геодезических измерений (определений)	0.10	-

2. Сведения о характерных точках границ объекта					
Обозначение характерных точек границ	**Координаты, м**		**Метод определения координат характерной точки**	**Средняя квадратическая погрешность положения характерной точки (Mt), м**	**Описание обозначения точки на местности (при наличии)**
	X	**Y**			
1	**2**	**3**	**4**	**5**	**6**
3572	290415.38	2239265.71	Метод спутниковых геодезических измерений (определений)	0.10	-
3569	290402.79	2239269.09	Метод спутниковых геодезических измерений (определений)	0.10	-
3573	290403.07	2238496.85	Метод спутниковых геодезических измерений (определений)	0.10	-
3574	290400.13	2238491.40	Метод спутниковых геодезических измерений (определений)	0.10	-
3575	290403.65	2238489.50	Метод спутниковых геодезических измерений (определений)	0.10	-
3576	290406.59	2238494.95	Метод спутниковых геодезических измерений (определений)	0.10	-
3573	290403.07	2238496.85	Метод спутниковых геодезических измерений (определений)	0.10	-
3577	290404.40	2239355.43	Метод спутниковых геодезических измерений (определений)	0.10	-
3578	290399.97	2239339.54	Метод спутниковых геодезических измерений (определений)	0.10	-
3579	290403.82	2239338.47	Метод спутниковых геодезических измерений (определений)	0.10	-
3580	290408.25	2239354.36	Метод спутниковых геодезических измерений (определений)	0.10	-
3577	290404.40	2239355.43	Метод спутниковых геодезических измерений (определений)	0.10	-
3581	290399.29	2238533.80	Метод спутниковых геодезических измерений (определений)	0.10	-

2. Сведения о характерных точках границ объекта					
Обозначение характерных точек границ	**Координаты, м**		**Метод определения координат характерной точки**	**Средняя квадратическая погрешность положения характерной точки (Mt), м**	**Описание обозначения точки на местности (при наличии)**
	X	**Y**			
1	**2**	**3**	**4**	**5**	**6**
3582	290397.43	2238530.26	Метод спутниковых геодезических измерений (определений)	0.10	-
3583	290412.37	2238522.39	Метод спутниковых геодезических измерений (определений)	0.10	-
3584	290414.23	2238525.93	Метод спутниковых геодезических измерений (определений)	0.10	-
3581	290399.29	2238533.80	Метод спутниковых геодезических измерений (определений)	0.10	-
3585	290397.30	2239216.55	Метод спутниковых геодезических измерений (определений)	0.10	-
3586	290396.26	2239212.69	Метод спутниковых геодезических измерений (определений)	0.10	-
3587	290412.45	2239208.34	Метод спутниковых геодезических измерений (определений)	0.10	-
3588	290413.49	2239212.20	Метод спутниковых геодезических измерений (определений)	0.10	-
3585	290397.30	2239216.55	Метод спутниковых геодезических измерений (определений)	0.10	-
3589	290397.02	2238544.02	Метод спутниковых геодезических измерений (определений)	0.10	-
3590	290395.16	2238540.48	Метод спутниковых геодезических измерений (определений)	0.10	-
3591	290404.69	2238535.46	Метод спутниковых геодезических измерений (определений)	0.10	-
3592	290406.55	2238539.00	Метод спутниковых геодезических измерений (определений)	0.10	-

2. Сведения о характерных точках границ объекта					
Обозначение характерных точек границ	**Координаты, м**		**Метод определения координат характерной точки**	**Средняя квадратическая погрешность положения характерной точки (Mt), м**	**Описание обозначения точки на местности (при наличии)**
	X	**Y**			
1	**2**	**3**	**4**	**5**	**6**
3589	290397.02	2238544.02	Метод спутниковых геодезических измерений (определений)	0.10	-
3593	290398.10	2238174.81	Метод спутниковых геодезических измерений (определений)	0.10	-
3594	290393.69	2238166.18	Метод спутниковых геодезических измерений (определений)	0.10	-
3595	290397.25	2238164.36	Метод спутниковых геодезических измерений (определений)	0.10	-
3596	290401.66	2238172.99	Метод спутниковых геодезических измерений (определений)	0.10	-
3593	290398.10	2238174.81	Метод спутниковых геодезических измерений (определений)	0.10	-
3597	290393.46	2239235.94	Метод спутниковых геодезических измерений (определений)	0.10	-
3598	290392.42	2239232.08	Метод спутниковых геодезических измерений (определений)	0.10	-
3599	290404.75	2239228.76	Метод спутниковых геодезических измерений (определений)	0.10	-
3600	290405.79	2239232.62	Метод спутниковых геодезических измерений (определений)	0.10	-
3597	290393.46	2239235.94	Метод спутниковых геодезических измерений (определений)	0.10	-
3601	290394.12	2238346.63	Метод спутниковых геодезических измерений (определений)	0.10	-
3602	290392.27	2238343.08	Метод спутниковых геодезических измерений (определений)	0.10	-

2. Сведения о характерных точках границ объекта					
Обозначение характерных точек границ	**Координаты, м**		**Метод определения координат характерной точки**	**Средняя квадратическая погрешность положения характерной точки (Mt), м**	**Описание обозначения точки на местности (при наличии)**
	X	**Y**			
1	**2**	**3**	**4**	**5**	**6**
3603	290402.47	2238337.76	Метод спутниковых геодезических измерений (определений)	0.10	-
3604	290404.32	2238341.31	Метод спутниковых геодезических измерений (определений)	0.10	-
3601	290394.12	2238346.63	Метод спутниковых геодезических измерений (определений)	0.10	-
3605	290409.03	2239243.61	Метод спутниковых геодезических измерений (определений)	0.10	-
3606	290409.77	2239246.37	Метод спутниковых геодезических измерений (определений)	0.10	-
3607	290397.39	2239249.70	Метод спутниковых геодезических измерений (определений)	0.10	-
3608	290396.35	2239245.84	Метод спутниковых геодезических измерений (определений)	0.10	-
3609	290404.82	2239243.56	Метод спутниковых геодезических измерений (определений)	0.10	-
3610	290404.21	2239241.27	Метод спутниковых геодезических измерений (определений)	0.10	-
3611	290387.84	2239245.67	Метод спутниковых геодезических измерений (определений)	0.10	-
3612	290386.80	2239241.81	Метод спутниковых геодезических измерений (определений)	0.10	-
3613	290405.61	2239236.76	Метод спутниковых геодезических измерений (определений)	0.10	-
3614	290404.79	2239233.62	Метод спутниковых геодезических измерений (определений)	0.10	-

2. Сведения о характерных точках границ объекта					
Обозначение характерных точек границ	**Координаты, м**		**Метод определения координат характерной точки**	**Средняя квадратическая погрешность положения характерной точки (Mt), м**	**Описание обозначения точки на местности (при наличии)**
	X	**Y**			
1	**2**	**3**	**4**	**5**	**6**
3615	290418.81	2239229.95	Метод спутниковых геодезических измерений (определений)	0.10	-
3616	290419.82	2239233.82	Метод спутниковых геодезических измерений (определений)	0.10	-
3617	290407.18	2239237.13	Метод спутниковых геодезических измерений (определений)	0.10	-
3618	290407.89	2239239.78	Метод спутниковых геодезических измерений (определений)	0.10	-
3619	290419.59	2239236.63	Метод спутниковых геодезических измерений (определений)	0.10	-
3620	290420.63	2239240.49	Метод спутниковых геодезических измерений (определений)	0.10	-
3605	290409.03	2239243.61	Метод спутниковых геодезических измерений (определений)	0.10	-
3621	290384.83	2238329.01	Метод спутниковых геодезических измерений (определений)	0.10	-
3622	290382.98	2238325.46	Метод спутниковых геодезических измерений (определений)	0.10	-
3623	290393.27	2238320.10	Метод спутниковых геодезических измерений (определений)	0.10	-
3624	290395.12	2238323.65	Метод спутниковых геодезических измерений (определений)	0.10	-
3621	290384.83	2238329.01	Метод спутниковых геодезических измерений (определений)	0.10	-
3625	290390.82	2238269.44	Метод спутниковых геодезических измерений (определений)	0.10	-

2. Сведения о характерных точках границ объекта					
Обозначение характерных точек границ	**Координаты, м**		**Метод определения координат характерной точки**	**Средняя квадратическая погрешность положения характерной точки (Mt), м**	**Описание обозначения точки на местности (при наличии)**
	X	**Y**			
1	**2**	**3**	**4**	**5**	**6**
3626	290382.33	2238253.62	Метод спутниковых геодезических измерений (определений)	0.10	-
3627	290385.86	2238251.73	Метод спутниковых геодезических измерений (определений)	0.10	-
3628	290394.35	2238267.55	Метод спутниковых геодезических измерений (определений)	0.10	-
3625	290390.82	2238269.44	Метод спутниковых геодезических измерений (определений)	0.10	-
3629	290379.38	2239228.72	Метод спутниковых геодезических измерений (определений)	0.10	-
3630	290378.11	2239223.19	Метод спутниковых геодезических измерений (определений)	0.10	-
3631	290382.01	2239222.29	Метод спутниковых геодезических измерений (определений)	0.10	-
3632	290382.36	2239223.80	Метод спутниковых геодезических измерений (определений)	0.10	-
3633	290401.97	2239218.58	Метод спутниковых геодезических измерений (определений)	0.10	-
3634	290403.00	2239222.45	Метод спутниковых геодезических измерений (определений)	0.10	-
3629	290379.38	2239228.72	Метод спутниковых геодезических измерений (определений)	0.10	-
3635	290372.15	2238305.87	Метод спутниковых геодезических измерений (определений)	0.10	-
3636	290371.32	2238301.96	Метод спутниковых геодезических измерений (определений)	0.10	-

2. Сведения о характерных точках границ объекта					
Обозначение характерных точек границ	**Координаты, м**		**Метод определения координат характерной точки**	**Средняя квадратическая погрешность положения характерной точки (Mt), м**	**Описание обозначения точки на местности (при наличии)**
	X	**Y**			
1	**2**	**3**	**4**	**5**	**6**
3637	290383.04	2238299.48	Метод спутниковых геодезических измерений (определений)	0.10	-
3638	290383.87	2238303.39	Метод спутниковых геодезических измерений (определений)	0.10	-
3635	290372.15	2238305.87	Метод спутниковых геодезических измерений (определений)	0.10	-
3639	290375.92	2238275.99	Метод спутниковых геодезических измерений (определений)	0.10	-
3640	290368.88	2238261.96	Метод спутниковых геодезических измерений (определений)	0.10	-
3641	290372.45	2238260.17	Метод спутниковых геодезических измерений (определений)	0.10	-
3642	290379.49	2238274.20	Метод спутниковых геодезических измерений (определений)	0.10	-
3639	290375.92	2238275.99	Метод спутниковых геодезических измерений (определений)	0.10	-
3643	290373.04	2238189.60	Метод спутниковых геодезических измерений (определений)	0.10	-
3644	290367.81	2238179.21	Метод спутниковых геодезических измерений (определений)	0.10	-
3645	290371.39	2238177.41	Метод спутниковых геодезических измерений (определений)	0.10	-
3646	290376.62	2238187.80	Метод спутниковых геодезических измерений (определений)	0.10	-
3643	290373.04	2238189.60	Метод спутниковых геодезических измерений (определений)	0.10	-

2. Сведения о характерных точках границ объекта					
Обозначение характерных точек границ	**Координаты, м**		**Метод определения координат характерной точки**	**Средняя квадратическая погрешность положения характерной точки (Mt), м**	**Описание обозначения точки на местности (при наличии)**
	X	**Y**			
1	**2**	**3**	**4**	**5**	**6**
3647	290375.97	2239480.14	Метод спутниковых геодезических измерений (определений)	0.10	-
3648	290375.66	2239479.04	Метод спутниковых геодезических измерений (определений)	0.10	-
3649	290362.31	2239482.27	Метод спутниковых геодезических измерений (определений)	0.10	-
3650	290361.37	2239478.39	Метод спутниковых геодезических измерений (определений)	0.10	-
3651	290378.48	2239474.24	Метод спутниковых геодезических измерений (определений)	0.10	-
3652	290379.82	2239479.07	Метод спутниковых геодезических измерений (определений)	0.10	-
3647	290375.97	2239480.14	Метод спутниковых геодезических измерений (определений)	0.10	-
3653	290367.90	2238474.19	Метод спутниковых геодезических измерений (определений)	0.10	-
3654	290366.21	2238470.98	Метод спутниковых геодезических измерений (определений)	0.10	-
3655	290364.40	2238471.93	Метод спутниковых геодезических измерений (определений)	0.10	-
3656	290362.33	2238476.98	Метод спутниковых геодезических измерений (определений)	0.10	-
3657	290358.63	2238475.46	Метод спутниковых геодезических измерений (определений)	0.10	-
3658	290361.26	2238469.07	Метод спутниковых геодезических измерений (определений)	0.10	-

2. Сведения о характерных точках границ объекта					
Обозначение характерных точек границ	**Координаты, м**		**Метод определения координат характерной точки**	**Средняя квадратическая погрешность положения характерной точки (Mt), м**	**Описание обозначения точки на местности (при наличии)**
	X	**Y**			
1	**2**	**3**	**4**	**5**	**6**
3659	290367.89	2238465.58	Метод спутниковых геодезических измерений (определений)	0.10	-
3660	290369.58	2238468.79	Метод спутниковых геодезических измерений (определений)	0.10	-
3661	290380.37	2238463.10	Метод спутниковых геодезических измерений (определений)	0.10	-
3662	290382.23	2238466.64	Метод спутниковых геодезических измерений (определений)	0.10	-
3653	290367.90	2238474.19	Метод спутниковых геодезических измерений (определений)	0.10	-
3663	290357.84	2238455.08	Метод спутниковых геодезических измерений (определений)	0.10	-
3664	290355.98	2238451.54	Метод спутниковых геодезических измерений (определений)	0.10	-
3665	290370.39	2238443.96	Метод спутниковых геодезических измерений (определений)	0.10	-
3666	290372.25	2238447.50	Метод спутниковых геодезических измерений (определений)	0.10	-
3663	290357.84	2238455.08	Метод спутниковых геодезических измерений (определений)	0.10	-
3667	290352.33	2239441.05	Метод спутниковых геодезических измерений (определений)	0.10	-
3668	290351.39	2239437.17	Метод спутниковых геодезических измерений (определений)	0.10	-
3669	290367.27	2239433.33	Метод спутниковых геодезических измерений (определений)	0.10	-

2. Сведения о характерных точках границ объекта					
Обозначение характерных точек границ	**Координаты, м**		**Метод определения координат характерной точки**	**Средняя квадратическая погрешность положения характерной точки (Mt), м**	**Описание обозначения точки на местности (при наличии)**
	X	**Y**			
1	**2**	**3**	**4**	**5**	**6**
3670	290368.21	2239437.21	Метод спутниковых геодезических измерений (определений)	0.10	-
3667	290352.33	2239441.05	Метод спутниковых геодезических измерений (определений)	0.10	-
3671	290357.24	2238197.88	Метод спутниковых геодезических измерений (определений)	0.10	-
3672	290353.76	2238194.51	Метод спутниковых геодезических измерений (определений)	0.10	-
3673	290350.47	2238187.99	Метод спутниковых геодезических измерений (определений)	0.10	-
3674	290354.05	2238186.19	Метод спутниковых геодезических измерений (определений)	0.10	-
3675	290357.03	2238192.11	Метод спутниковых геодезических измерений (определений)	0.10	-
3676	290360.02	2238195.00	Метод спутниковых геодезических измерений (определений)	0.10	-
3671	290357.24	2238197.88	Метод спутниковых геодезических измерений (определений)	0.10	-
3677	290350.38	2238440.91	Метод спутниковых геодезических измерений (определений)	0.10	-
3678	290348.52	2238437.37	Метод спутниковых геодезических измерений (определений)	0.10	-
3679	290362.92	2238429.79	Метод спутниковых геодезических измерений (определений)	0.10	-
3680	290364.78	2238433.33	Метод спутниковых геодезических измерений (определений)	0.10	-

2. Сведения о характерных точках границ объекта					
Обозначение характерных точек границ	**Координаты, м**		**Метод определения координат характерной точки**	**Средняя квадратическая погрешность положения характерной точки (Mt), м**	**Описание обозначения точки на местности (при наличии)**
	X	**Y**			
1	**2**	**3**	**4**	**5**	**6**
3677	290350.38	2238440.91	Метод спутниковых геодезических измерений (определений)	0.10	-
3681	290348.61	2239425.69	Метод спутниковых геодезических измерений (определений)	0.10	-
3682	290347.67	2239421.81	Метод спутниковых геодезических измерений (определений)	0.10	-
3683	290363.56	2239417.96	Метод спутниковых геодезических измерений (определений)	0.10	-
3684	290364.50	2239421.84	Метод спутниковых геодезических измерений (определений)	0.10	-
3681	290348.61	2239425.69	Метод спутниковых геодезических измерений (определений)	0.10	-
3685	290369.32	2239455.50	Метод спутниковых геодезических измерений (определений)	0.10	-
3686	290369.15	2239454.74	Метод спутниковых геодезических измерений (определений)	0.10	-
3687	290356.39	2239457.83	Метод спутниковых геодезических измерений (определений)	0.10	-
3688	290355.94	2239455.98	Метод спутниковых геодезических измерений (определений)	0.10	-
3689	290348.41	2239457.80	Метод спутниковых геодезических измерений (определений)	0.10	-
3690	290347.47	2239453.92	Метод спутниковых геодезических измерений (определений)	0.10	-
3691	290358.88	2239451.16	Метод спутниковых геодезических измерений (определений)	0.10	-

2. Сведения о характерных точках границ объекта					
Обозначение характерных точек границ	**Координаты, м**		**Метод определения координат характерной точки**	**Средняя квадратическая погрешность положения характерной точки (Mt), м**	**Описание обозначения точки на местности (при наличии)**
	X	**Y**			
1	**2**	**3**	**4**	**5**	**6**
3692	290359.33	2239453.01	Метод спутниковых геодезических измерений (определений)	0.10	-
3693	290372.15	2239449.90	Метод спутниковых геодезических измерений (определений)	0.10	-
3694	290373.22	2239454.62	Метод спутниковых геодезических измерений (определений)	0.10	-
3685	290369.32	2239455.50	Метод спутниковых геодезических измерений (определений)	0.10	-
3695	290353.16	2238286.88	Метод спутниковых геодезических измерений (определений)	0.10	-
3696	290346.59	2238273.59	Метод спутниковых геодезических измерений (определений)	0.10	-
3697	290350.18	2238271.82	Метод спутниковых геодезических измерений (определений)	0.10	-
3698	290356.75	2238285.11	Метод спутниковых геодезических измерений (определений)	0.10	-
3695	290353.16	2238286.88	Метод спутниковых геодезических измерений (определений)	0.10	-
3699	290346.91	2239451.84	Метод спутниковых геодезических измерений (определений)	0.10	-
3700	290345.96	2239447.95	Метод спутниковых геодезических измерений (определений)	0.10	-
3701	290357.43	2239445.16	Метод спутниковых геодезических измерений (определений)	0.10	-
3702	290358.38	2239449.05	Метод спутниковых геодезических измерений (определений)	0.10	-

2. Сведения о характерных точках границ объекта					
Обозначение характерных точек границ	**Координаты, м**		**Метод определения координат характерной точки**	**Средняя квадратическая погрешность положения характерной точки (Mt), м**	**Описание обозначения точки на местности (при наличии)**
	X	**Y**			
1	**2**	**3**	**4**	**5**	**6**
3699	290346.91	2239451.84	Метод спутниковых геодезических измерений (определений)	0.10	-
3703	290402.86	2237979.95	Метод спутниковых геодезических измерений (определений)	0.10	-
3704	290390.56	2237978.25	Метод спутниковых геодезических измерений (определений)	0.10	-
3705	290391.11	2237974.28	Метод спутниковых геодезических измерений (определений)	0.10	-
3706	290403.40	2237975.98	Метод спутниковых геодезических измерений (определений)	0.10	-
3707	290404.38	2237968.98	Метод спутниковых геодезических измерений (определений)	0.10	-
3708	290391.65	2237967.11	Метод спутниковых геодезических измерений (определений)	0.10	-
3709	290392.23	2237963.15	Метод спутниковых геодезических измерений (определений)	0.10	-
3710	290404.93	2237965.02	Метод спутниковых геодезических измерений (определений)	0.10	-
3711	290410.19	2237926.91	Метод спутниковых геодезических измерений (определений)	0.10	-
3712	290413.24	2237927.24	Метод спутниковых геодезических измерений (определений)	0.10	-
3713	290414.41	2237919.17	Метод спутниковых геодезических измерений (определений)	0.10	-
3714	290409.53	2237918.60	Метод спутниковых геодезических измерений (определений)	0.10	-

2. Сведения о характерных точках границ объекта					
Обозначение характерных точек границ	**Координаты, м**		**Метод определения координат характерной точки**	**Средняя квадратическая погрешность положения характерной точки (Mt), м**	**Описание обозначения точки на местности (при наличии)**
	X	**Y**			
1	**2**	**3**	**4**	**5**	**6**
3715	290411.09	2237910.19	Метод спутниковых геодезических измерений (определений)	0.10	-
3716	290422.01	2237825.06	Метод спутниковых геодезических измерений (определений)	0.10	-
3717	290411.12	2237823.67	Метод спутниковых геодезических измерений (определений)	0.10	-
3718	290411.63	2237819.70	Метод спутниковых геодезических измерений (определений)	0.10	-
3719	290422.51	2237821.09	Метод спутниковых геодезических измерений (определений)	0.10	-
3720	290424.96	2237801.99	Метод спутниковых геодезических измерений (определений)	0.10	-
3721	290413.57	2237800.53	Метод спутниковых геодезических измерений (определений)	0.10	-
3722	290414.08	2237796.56	Метод спутниковых геодезических измерений (определений)	0.10	-
3723	290425.43	2237798.02	Метод спутниковых геодезических измерений (определений)	0.10	-
3724	290425.82	2237794.56	Метод спутниковых геодезических измерений (определений)	0.10	-
3725	290428.05	2237777.85	Метод спутниковых геодезических измерений (определений)	0.10	-
3726	290416.80	2237776.87	Метод спутниковых геодезических измерений (определений)	0.10	-
3727	290417.15	2237772.88	Метод спутниковых геодезических измерений (определений)	0.10	-

2. Сведения о характерных точках границ объекта					
Обозначение характерных точек границ	**Координаты, м**		**Метод определения координат характерной точки**	**Средняя квадратическая погрешность положения характерной точки (Mt), м**	**Описание обозначения точки на местности (при наличии)**
	X	**Y**			
1	**2**	**3**	**4**	**5**	**6**
3728	290428.56	2237773.88	Метод спутниковых геодезических измерений (определений)	0.10	-
3729	290428.76	2237772.31	Метод спутниковых геодезических измерений (определений)	0.10	-
3730	290432.73	2237772.82	Метод спутниковых геодезических измерений (определений)	0.10	-
3731	290432.46	2237774.87	Метод спутниковых геодезических измерений (определений)	0.10	-
3732	290442.53	2237775.75	Метод спутниковых геодезических измерений (определений)	0.10	-
3733	290442.18	2237779.74	Метод спутниковых геодезических измерений (определений)	0.10	-
3734	290431.95	2237778.84	Метод спутниковых геодезических измерений (определений)	0.10	-
3735	290430.05	2237793.10	Метод спутниковых геодезических измерений (определений)	0.10	-
3736	290440.19	2237794.53	Метод спутниковых геодезических измерений (определений)	0.10	-
3737	290439.63	2237798.49	Метод спутниковых геодезических измерений (определений)	0.10	-
3738	290429.57	2237797.07	Метод спутниковых геодезических измерений (определений)	0.10	-
3739	290429.18	2237800.50	Метод спутниковых геодезических измерений (определений)	0.10	-
3740	290427.95	2237810.07	Метод спутниковых геодезических измерений (определений)	0.10	-

2. Сведения о характерных точках границ объекта					
Обозначение характерных точек границ	**Координаты, м**		**Метод определения координат характерной точки**	**Средняя квадратическая погрешность положения характерной точки (Mt), м**	**Описание обозначения точки на местности (при наличии)**
	X	**Y**			
1	**2**	**3**	**4**	**5**	**6**
3741	290448.33	2237812.31	Метод спутниковых геодезических измерений (определений)	0.10	-
3742	290466.94	2237814.82	Метод спутниковых геодезических измерений (определений)	0.10	-
3743	290466.40	2237818.78	Метод спутниковых геодезических измерений (определений)	0.10	-
3744	290446.02	2237816.03	Метод спутниковых геодезических измерений (определений)	0.10	-
3745	290427.44	2237814.04	Метод спутниковых геодезических измерений (определений)	0.10	-
3746	290425.65	2237828.05	Метод спутниковых геодезических измерений (определений)	0.10	-
3747	290435.57	2237829.28	Метод спутниковых геодезических измерений (определений)	0.10	-
3748	290435.08	2237833.25	Метод спутниковых геодезических измерений (определений)	0.10	-
3749	290425.14	2237832.02	Метод спутниковых геодезических измерений (определений)	0.10	-
3750	290424.76	2237834.94	Метод спутниковых геодезических измерений (определений)	0.10	-
3751	290434.78	2237836.23	Метод спутниковых геодезических измерений (определений)	0.10	-
3752	290434.27	2237840.20	Метод спутниковых геодезических измерений (определений)	0.10	-
3753	290424.25	2237838.91	Метод спутниковых геодезических измерений (определений)	0.10	-

2. Сведения о характерных точках границ объекта					
Обозначение характерных точек границ	**Координаты, м**		**Метод определения координат характерной точки**	**Средняя квадратическая погрешность положения характерной точки (Mt), м**	**Описание обозначения точки на местности (при наличии)**
	X	**Y**			
1	**2**	**3**	**4**	**5**	**6**
3754	290420.45	2237868.55	Метод спутниковых геодезических измерений (определений)	0.10	-
3755	290430.89	2237869.89	Метод спутниковых геодезических измерений (определений)	0.10	-
3756	290430.38	2237873.86	Метод спутниковых геодезических измерений (определений)	0.10	-
3757	290419.95	2237872.52	Метод спутниковых геодезических измерений (определений)	0.10	-
3758	290419.14	2237878.78	Метод спутниковых геодезических измерений (определений)	0.10	-
3759	290429.62	2237880.12	Метод спутниковых геодезических измерений (определений)	0.10	-
3760	290429.11	2237884.09	Метод спутниковых геодезических измерений (определений)	0.10	-
3761	290418.64	2237882.75	Метод спутниковых геодезических измерений (определений)	0.10	-
3762	290415.30	2237908.79	Метод спутниковых геодезических измерений (определений)	0.10	-
3763	290427.68	2237910.37	Метод спутниковых геодезических измерений (определений)	0.10	-
3764	290427.17	2237914.34	Метод спутниковых геодезических измерений (определений)	0.10	-
3765	290414.79	2237912.76	Метод спутниковых геодезических измерений (определений)	0.10	-
3766	290414.47	2237915.15	Метод спутниковых геодезических измерений (определений)	0.10	-

2. Сведения о характерных точках границ объекта					
Обозначение характерных точек границ	**Координаты, м**		**Метод определения координат характерной точки**	**Средняя квадратическая погрешность положения характерной точки (Mt), м**	**Описание обозначения точки на местности (при наличии)**
	X	**Y**			
1	**2**	**3**	**4**	**5**	**6**
3767	290418.95	2237915.75	Метод спутниковых геодезических измерений (определений)	0.10	-
3768	290417.50	2237925.76	Метод спутниковых геодезических измерений (определений)	0.10	-
3769	290513.04	2237942.61	Метод спутниковых геодезических измерений (определений)	0.10	-
3770	290514.58	2237929.99	Метод спутниковых геодезических измерений (определений)	0.10	-
3771	290517.86	2237904.43	Метод спутниковых геодезических измерений (определений)	0.10	-
3772	290509.39	2237903.35	Метод спутниковых геодезических измерений (определений)	0.10	-
3773	290509.90	2237899.38	Метод спутниковых геодезических измерений (определений)	0.10	-
3774	290518.36	2237900.46	Метод спутниковых геодезических измерений (определений)	0.10	-
3775	290520.20	2237886.21	Метод спутниковых геодезических измерений (определений)	0.10	-
3776	290511.76	2237885.13	Метод спутниковых геодезических измерений (определений)	0.10	-
3777	290512.27	2237881.16	Метод спутниковых геодезических измерений (определений)	0.10	-
3778	290520.70	2237882.24	Метод спутниковых геодезических измерений (определений)	0.10	-
3779	290523.14	2237863.25	Метод спутниковых геодезических измерений (определений)	0.10	-

2. Сведения о характерных точках границ объекта					
Обозначение характерных точек границ	**Координаты, м**		**Метод определения координат характерной точки**	**Средняя квадратическая погрешность положения характерной точки (Mt), м**	**Описание обозначения точки на местности (при наличии)**
	X	**Y**			
1	**2**	**3**	**4**	**5**	**6**
3780	290514.96	2237862.21	Метод спутниковых геодезических измерений (определений)	0.10	-
3781	290515.47	2237858.24	Метод спутниковых геодезических измерений (определений)	0.10	-
3782	290523.64	2237859.28	Метод спутниковых геодезических измерений (определений)	0.10	-
3783	290526.09	2237840.16	Метод спутниковых геодезических измерений (определений)	0.10	-
3784	290518.03	2237839.13	Метод спутниковых геодезических измерений (определений)	0.10	-
3785	290518.54	2237835.16	Метод спутниковых геодезических измерений (определений)	0.10	-
3786	290526.59	2237836.19	Метод спутниковых геодезических измерений (определений)	0.10	-
3787	290527.79	2237826.89	Метод спутниковых геодезических измерений (определений)	0.10	-
3788	290519.37	2237825.81	Метод спутниковых геодезических измерений (определений)	0.10	-
3789	290519.88	2237821.84	Метод спутниковых геодезических измерений (определений)	0.10	-
3790	290528.29	2237822.92	Метод спутниковых геодезических измерений (определений)	0.10	-
3791	290530.04	2237809.34	Метод спутниковых геодезических измерений (определений)	0.10	-
3792	290521.52	2237805.35	Метод спутниковых геодезических измерений (определений)	0.10	-

2. Сведения о характерных точках границ объекта					
Обозначение характерных точек границ	**Координаты, м**		**Метод определения координат характерной точки**	**Средняя квадратическая погрешность положения характерной точки (Mt), м**	**Описание обозначения точки на местности (при наличии)**
	X	**Y**			
1	**2**	**3**	**4**	**5**	**6**
3793	290523.22	2237801.73	Метод спутниковых геодезических измерений (определений)	0.10	-
3794	290530.57	2237805.18	Метод спутниковых геодезических измерений (определений)	0.10	-
3795	290532.91	2237786.89	Метод спутниковых геодезических измерений (определений)	0.10	-
3796	290536.01	2237787.28	Метод спутниковых геодезических измерений (определений)	0.10	-
3797	290535.95	2237786.60	Метод спутниковых геодезических измерений (определений)	0.10	-
3798	290536.33	2237784.78	Метод спутниковых геодезических измерений (определений)	0.10	-
3799	290537.49	2237773.27	Метод спутниковых геодезических измерений (определений)	0.10	-
3800	290526.55	2237771.30	Метод спутниковых геодезических измерений (определений)	0.10	-
3801	290527.26	2237767.37	Метод спутниковых геодезических измерений (определений)	0.10	-
3802	290537.90	2237769.28	Метод спутниковых геодезических измерений (определений)	0.10	-
3803	290539.66	2237752.04	Метод спутниковых геодезических измерений (определений)	0.10	-
3804	290529.62	2237750.66	Метод спутниковых геодезических измерений (определений)	0.10	-
3805	290530.16	2237746.70	Метод спутниковых геодезических измерений (определений)	0.10	-

2. Сведения о характерных точках границ объекта					
Обозначение характерных точек границ	**Координаты, м**		**Метод определения координат характерной точки**	**Средняя квадратическая погрешность положения характерной точки (Mt), м**	**Описание обозначения точки на местности (при наличии)**
	X	**Y**			
1	**2**	**3**	**4**	**5**	**6**
3806	290540.06	2237748.06	Метод спутниковых геодезических измерений (определений)	0.10	-
3807	290542.70	2237722.24	Метод спутниковых геодезических измерений (определений)	0.10	-
3808	290533.63	2237721.32	Метод спутниковых геодезических измерений (определений)	0.10	-
3809	290534.03	2237717.34	Метод спутниковых геодезических измерений (определений)	0.10	-
3810	290543.10	2237718.26	Метод спутниковых геодезических измерений (определений)	0.10	-
3811	290544.47	2237705.92	Метод спутниковых геодезических измерений (определений)	0.10	-
3812	290535.63	2237704.64	Метод спутниковых геодезических измерений (определений)	0.10	-
3813	290536.21	2237700.68	Метод спутниковых геодезических измерений (определений)	0.10	-
3814	290545.05	2237701.96	Метод спутниковых геодезических измерений (определений)	0.10	-
3815	290547.50	2237684.94	Метод спутниковых геодезических измерений (определений)	0.10	-
3816	290538.83	2237683.69	Метод спутниковых геодезических измерений (определений)	0.10	-
3817	290539.40	2237679.74	Метод спутниковых геодезических измерений (определений)	0.10	-
3818	290548.06	2237680.99	Метод спутниковых геодезических измерений (определений)	0.10	-

2. Сведения о характерных точках границ объекта					
Обозначение характерных точек границ	**Координаты, м**		**Метод определения координат характерной точки**	**Средняя квадратическая погрешность положения характерной точки (Mt), м**	**Описание обозначения точки на местности (при наличии)**
	X	**Y**			
1	**2**	**3**	**4**	**5**	**6**
3819	290549.99	2237667.64	Метод спутниковых геодезических измерений (определений)	0.10	-
3820	290540.86	2237666.31	Метод спутниковых геодезических измерений (определений)	0.10	-
3821	290541.44	2237662.35	Метод спутниковых геодезических измерений (определений)	0.10	-
3822	290550.57	2237663.67	Метод спутниковых геодезических измерений (определений)	0.10	-
3823	290557.44	2237615.89	Метод спутниковых геодезических измерений (определений)	0.10	-
3824	290547.67	2237614.37	Метод спутниковых геодезических измерений (определений)	0.10	-
3825	290548.28	2237610.42	Метод спутниковых геодезических измерений (определений)	0.10	-
3826	290558.01	2237611.93	Метод спутниковых геодезических измерений (определений)	0.10	-
3827	290559.72	2237600.23	Метод спутниковых геодезических измерений (определений)	0.10	-
3828	290559.27	2237599.73	Метод спутниковых геодезических измерений (определений)	0.10	-
3829	290500.52	2237589.59	Метод спутниковых геодезических измерений (определений)	0.10	-
3830	290499.27	2237597.16	Метод спутниковых геодезических измерений (определений)	0.10	-
3831	290495.32	2237596.51	Метод спутниковых геодезических измерений (определений)	0.10	-

2. Сведения о характерных точках границ объекта					
Обозначение характерных точек границ	**Координаты, м**		**Метод определения координат характерной точки**	**Средняя квадратическая погрешность положения характерной точки (Mt), м**	**Описание обозначения точки на местности (при наличии)**
	X	**Y**			
1	**2**	**3**	**4**	**5**	**6**
3832	290496.56	2237588.95	Метод спутниковых геодезических измерений (определений)	0.10	-
3833	290455.42	2237582.99	Метод спутниковых геодезических измерений (определений)	0.10	-
3834	290453.81	2237596.88	Метод спутниковых геодезических измерений (определений)	0.10	-
3835	290464.56	2237598.13	Метод спутниковых геодезических измерений (определений)	0.10	-
3836	290464.10	2237602.11	Метод спутниковых геодезических измерений (определений)	0.10	-
3837	290453.35	2237600.86	Метод спутниковых геодезических измерений (определений)	0.10	-
3838	290449.66	2237632.68	Метод спутниковых геодезических измерений (определений)	0.10	-
3839	290461.09	2237634.01	Метод спутниковых геодезических измерений (определений)	0.10	-
3840	290460.63	2237637.99	Метод спутниковых геодезических измерений (определений)	0.10	-
3841	290449.20	2237636.66	Метод спутниковых геодезических измерений (определений)	0.10	-
3842	290447.40	2237652.16	Метод спутниковых геодезических измерений (определений)	0.10	-
3843	290461.67	2237653.82	Метод спутниковых геодезических измерений (определений)	0.10	-
3844	290461.21	2237657.80	Метод спутниковых геодезических измерений (определений)	0.10	-

2. Сведения о характерных точках границ объекта					
Обозначение характерных точек границ	**Координаты, м**		**Метод определения координат характерной точки**	**Средняя квадратическая погрешность положения характерной точки (Mt), м**	**Описание обозначения точки на местности (при наличии)**
	X	**Y**			
1	**2**	**3**	**4**	**5**	**6**
3845	290446.95	2237656.14	Метод спутниковых геодезических измерений (определений)	0.10	-
3846	290443.29	2237687.63	Метод спутниковых геодезических измерений (определений)	0.10	-
3847	290453.63	2237688.83	Метод спутниковых геодезических измерений (определений)	0.10	-
3848	290453.17	2237692.81	Метод спутниковых геодезических измерений (определений)	0.10	-
3849	290442.83	2237691.61	Метод спутниковых геодезических измерений (определений)	0.10	-
3850	290441.17	2237705.97	Метод спутниковых геодезических измерений (определений)	0.10	-
3851	290451.28	2237707.14	Метод спутниковых геодезических измерений (определений)	0.10	-
3852	290450.82	2237711.12	Метод спутниковых геодезических измерений (определений)	0.10	-
3853	290440.71	2237709.95	Метод спутниковых геодезических измерений (определений)	0.10	-
3854	290439.02	2237724.54	Метод спутниковых геодезических измерений (определений)	0.10	-
3855	290448.87	2237725.69	Метод спутниковых геодезических измерений (определений)	0.10	-
3856	290448.40	2237729.66	Метод спутниковых геодезических измерений (определений)	0.10	-
3857	290438.56	2237728.51	Метод спутниковых геодезических измерений (определений)	0.10	-

2. Сведения о характерных точках границ объекта					
Обозначение характерных точек границ	**Координаты, м**		**Метод определения координат характерной точки**	**Средняя квадратическая погрешность положения характерной точки (Mt), м**	**Описание обозначения точки на местности (при наличии)**
	X	**Y**			
1	**2**	**3**	**4**	**5**	**6**
3858	290436.57	2237745.65	Метод спутниковых геодезических измерений (определений)	0.10	-
3859	290447.18	2237746.90	Метод спутниковых геодезических измерений (определений)	0.10	-
3860	290446.71	2237750.87	Метод спутниковых геодезических измерений (определений)	0.10	-
3861	290436.09	2237749.62	Метод спутниковых геодезических измерений (определений)	0.10	-
3862	290435.97	2237750.62	Метод спутниковых геодезических измерений (определений)	0.10	-
3863	290432.00	2237750.13	Метод спутниковых геодезических измерений (определений)	0.10	-
3864	290433.02	2237741.50	Метод спутниковых геодезических измерений (определений)	0.10	-
3865	290421.71	2237740.19	Метод спутниковых геодезических измерений (определений)	0.10	-
3866	290422.17	2237736.21	Метод спутниковых геодезических измерений (определений)	0.10	-
3867	290433.48	2237737.52	Метод спутниковых геодезических измерений (определений)	0.10	-
3868	290437.31	2237704.45	Метод спутниковых геодезических измерений (определений)	0.10	-
3869	290426.52	2237703.20	Метод спутниковых геодезических измерений (определений)	0.10	-
3870	290426.98	2237699.22	Метод спутниковых геодезических измерений (определений)	0.10	-

2. Сведения о характерных точках границ объекта					
Обозначение характерных точек границ	**Координаты, м**		**Метод определения координат характерной точки**	**Средняя квадратическая погрешность положения характерной точки (Mt), м**	**Описание обозначения точки на местности (при наличии)**
	X	**Y**			
1	**2**	**3**	**4**	**5**	**6**
3871	290437.77	2237700.47	Метод спутниковых геодезических измерений (определений)	0.10	-
3872	290439.21	2237687.92	Метод спутниковых геодезических измерений (определений)	0.10	-
3873	290429.00	2237686.74	Метод спутниковых геодезических измерений (определений)	0.10	-
3874	290429.46	2237682.76	Метод спутниковых геодезических измерений (определений)	0.10	-
3875	290439.69	2237683.94	Метод спутниковых геодезических измерений (определений)	0.10	-
3876	290442.88	2237656.46	Метод спутниковых геодезических измерений (определений)	0.10	-
3877	290433.07	2237655.32	Метод спутниковых геодезических измерений (определений)	0.10	-
3878	290433.53	2237651.34	Метод спутниковых геодезических измерений (определений)	0.10	-
3879	290443.33	2237652.48	Метод спутниковых геодезических измерений (определений)	0.10	-
3880	290449.11	2237602.65	Метод спутниковых геодезических измерений (определений)	0.10	-
3881	290439.11	2237601.39	Метод спутниковых геодезических измерений (определений)	0.10	-
3882	290439.61	2237597.43	Метод спутниковых геодезических измерений (определений)	0.10	-
3883	290449.57	2237598.69	Метод спутниковых геодезических измерений (определений)	0.10	-

2. Сведения о характерных точках границ объекта					
Обозначение характерных точек границ	**Координаты, м**		**Метод определения координат характерной точки**	**Средняя квадратическая погрешность положения характерной точки (Mt), м**	**Описание обозначения точки на местности (при наличии)**
	X	**Y**			
1	**2**	**3**	**4**	**5**	**6**
3884	290451.46	2237582.40	Метод спутниковых геодезических измерений (определений)	0.10	-
3885	290409.85	2237576.34	Метод спутниковых геодезических измерений (определений)	0.10	-
3886	290410.21	2237572.36	Метод спутниковых геодезических измерений (определений)	0.10	-
3887	290411.20	2237572.45	Метод спутниковых геодезических измерений (определений)	0.10	-
3888	290411.64	2237567.46	Метод спутниковых геодезических измерений (определений)	0.10	-
3889	290415.63	2237567.81	Метод спутниковых геодезических измерений (определений)	0.10	-
3890	290415.18	2237572.92	Метод спутниковых геодезических измерений (определений)	0.10	-
3891	290451.87	2237578.42	Метод спутниковых геодезических измерений (определений)	0.10	-
3892	290452.93	2237566.77	Метод спутниковых геодезических измерений (определений)	0.10	-
3893	290442.66	2237565.54	Метод спутниковых геодезических измерений (определений)	0.10	-
3894	290443.13	2237561.57	Метод спутниковых геодезических измерений (определений)	0.10	-
3895	290453.29	2237562.79	Метод спутниковых геодезических измерений (определений)	0.10	-
3896	290454.53	2237549.02	Метод спутниковых геодезических измерений (определений)	0.10	-

2. Сведения о характерных точках границ объекта					
Обозначение характерных точек границ	**Координаты, м**		**Метод определения координат характерной точки**	**Средняя квадратическая погрешность положения характерной точки (Mt), м**	**Описание обозначения точки на местности (при наличии)**
	X	**Y**			
1	**2**	**3**	**4**	**5**	**6**
3897	290444.94	2237548.15	Метод спутниковых геодезических измерений (определений)	0.10	-
3898	290445.30	2237544.17	Метод спутниковых геодезических измерений (определений)	0.10	-
3899	290454.89	2237545.04	Метод спутниковых геодезических измерений (определений)	0.10	-
3900	290456.06	2237532.14	Метод спутниковых геодезических измерений (определений)	0.10	-
3901	290446.68	2237531.29	Метод спутниковых геодезических измерений (определений)	0.10	-
3902	290447.04	2237527.31	Метод спутниковых геодезических измерений (определений)	0.10	-
3903	290456.42	2237528.16	Метод спутниковых геодезических измерений (определений)	0.10	-
3904	290458.60	2237504.06	Метод спутниковых геодезических измерений (определений)	0.10	-
3905	290449.51	2237503.23	Метод спутниковых геодезических измерений (определений)	0.10	-
3906	290449.87	2237499.25	Метод спутниковых геодезических измерений (определений)	0.10	-
3907	290458.96	2237500.08	Метод спутниковых геодезических измерений (определений)	0.10	-
3908	290459.35	2237495.74	Метод спутниковых геодезических измерений (определений)	0.10	-
3909	290460.31	2237483.17	Метод спутниковых геодезических измерений (определений)	0.10	-

2. Сведения о характерных точках границ объекта					
Обозначение характерных точек границ	**Координаты, м**		**Метод определения координат характерной точки**	**Средняя квадратическая погрешность положения характерной точки (Mt), м**	**Описание обозначения точки на местности (при наличии)**
	X	**Y**			
1	**2**	**3**	**4**	**5**	**6**
3910	290423.02	2237483.49	Метод спутниковых геодезических измерений (определений)	0.10	-
3911	290422.57	2237487.67	Метод спутниковых геодезических измерений (определений)	0.10	-
3912	290418.60	2237487.24	Метод спутниковых геодезических измерений (определений)	0.10	-
3913	290418.73	2237483.50	Метод спутниковых геодезических измерений (определений)	0.10	-
3914	290418.73	2237479.50	Метод спутниковых геодезических измерений (определений)	0.10	-
3915	290421.32	2237479.50	Метод спутниковых геодезических измерений (определений)	0.10	-
3916	290460.62	2237479.17	Метод спутниковых геодезических измерений (определений)	0.10	-
3917	290460.81	2237476.65	Метод спутниковых геодезических измерений (определений)	0.10	-
3918	290464.80	2237476.96	Метод спутниковых геодезических измерений (определений)	0.10	-
3919	290463.47	2237494.26	Метод спутниковых геодезических измерений (определений)	0.10	-
3920	290473.13	2237495.09	Метод спутниковых геодезических измерений (определений)	0.10	-
3921	290472.79	2237499.07	Метод спутниковых геодезических измерений (определений)	0.10	-
3922	290463.14	2237498.24	Метод спутниковых геодезических измерений (определений)	0.10	-

2. Сведения о характерных точках границ объекта					
Обозначение характерных точек границ	**Координаты, м**		**Метод определения координат характерной точки**	**Средняя квадратическая погрешность положения характерной точки (Mt), м**	**Описание обозначения точки на местности (при наличии)**
	X	**Y**			
1	**2**	**3**	**4**	**5**	**6**
3923	290459.67	2237536.57	Метод спутниковых геодезических измерений (определений)	0.10	-
3924	290481.72	2237538.50	Метод спутниковых геодезических измерений (определений)	0.10	-
3925	290481.37	2237542.49	Метод спутниковых геодезических измерений (определений)	0.10	-
3926	290459.31	2237540.56	Метод спутниковых геодезических измерений (определений)	0.10	-
3927	290455.83	2237579.00	Метод спутниковых геодезических измерений (определений)	0.10	-
3928	290499.35	2237585.31	Метод спутниковых геодезических измерений (определений)	0.10	-
3929	290499.97	2237580.46	Метод спутниковых геодезических измерений (определений)	0.10	-
3930	290503.94	2237580.97	Метод спутниковых геодезических измерений (определений)	0.10	-
3931	290503.30	2237586.00	Метод спутниковых геодезических измерений (определений)	0.10	-
3932	290558.66	2237595.57	Метод спутниковых геодезических измерений (определений)	0.10	-
3933	290549.51	2237533.31	Метод спутниковых геодезических измерений (определений)	0.10	-
3934	290534.69	2237536.25	Метод спутниковых геодезических измерений (определений)	0.10	-
3935	290533.91	2237532.33	Метод спутниковых геодезических измерений (определений)	0.10	-

2. Сведения о характерных точках границ объекта					
Обозначение характерных точек границ	**Координаты, м**		**Метод определения координат характерной точки**	**Средняя квадратическая погрешность положения характерной точки (Mt), м**	**Описание обозначения точки на местности (при наличии)**
	X	**Y**			
1	**2**	**3**	**4**	**5**	**6**
3936	290548.93	2237529.35	Метод спутниковых геодезических измерений (определений)	0.10	-
3937	290545.18	2237503.82	Метод спутниковых геодезических измерений (определений)	0.10	-
3938	290529.67	2237506.59	Метод спутниковых геодезических измерений (определений)	0.10	-
3939	290528.97	2237502.65	Метод спутниковых геодезических измерений (определений)	0.10	-
3940	290544.60	2237499.85	Метод спутниковых геодезических измерений (определений)	0.10	-
3941	290541.66	2237479.76	Метод спутниковых геодезических измерений (определений)	0.10	-
3942	290527.07	2237481.07	Метод спутниковых геодезических измерений (определений)	0.10	-
3943	290526.71	2237477.09	Метод спутниковых геодезических измерений (определений)	0.10	-
3944	290541.54	2237475.76	Метод спутниковых геодезических измерений (определений)	0.10	-
3945	290542.05	2237465.12	Метод спутниковых геодезических измерений (определений)	0.10	-
3946	290542.25	2237460.88	Метод спутниковых геодезических измерений (определений)	0.10	-
3947	290524.83	2237463.26	Метод спутниковых геодезических измерений (определений)	0.10	-
3948	290524.29	2237459.30	Метод спутниковых геодезических измерений (определений)	0.10	-

2. Сведения о характерных точках границ объекта					
Обозначение характерных точек границ	**Координаты, м**		**Метод определения координат характерной точки**	**Средняя квадратическая погрешность положения характерной точки (Mt), м**	**Описание обозначения точки на местности (при наличии)**
	X	**Y**			
1	**2**	**3**	**4**	**5**	**6**
3949	290542.44	2237456.82	Метод спутниковых геодезических измерений (определений)	0.10	-
3950	290542.97	2237445.54	Метод спутниковых геодезических измерений (определений)	0.10	-
3951	290501.55	2237453.53	Метод спутниковых геодезических измерений (определений)	0.10	-
3952	290502.75	2237463.05	Метод спутниковых геодезических измерений (определений)	0.10	-
3953	290498.78	2237463.54	Метод спутниковых геодезических измерений (определений)	0.10	-
3954	290497.12	2237450.31	Метод спутниковых геодезических измерений (определений)	0.10	-
3955	290543.16	2237441.43	Метод спутниковых геодезических измерений (определений)	0.10	-
3956	290544.02	2237423.30	Метод спутниковых геодезических измерений (определений)	0.10	-
3957	290543.93	2237412.10	Метод спутниковых геодезических измерений (определений)	0.10	-
3958	290534.62	2237336.07	Метод спутниковых геодезических измерений (определений)	0.10	-
3959	290514.71	2237255.79	Метод спутниковых геодезических измерений (определений)	0.10	-
3960	290487.66	2237198.25	Метод спутниковых геодезических измерений (определений)	0.10	-
3961	290477.14	2237189.00	Метод спутниковых геодезических измерений (определений)	0.10	-

2. Сведения о характерных точках границ объекта					
Обозначение характерных точек границ	**Координаты, м**		**Метод определения координат характерной точки**	**Средняя квадратическая погрешность положения характерной точки (Mt), м**	**Описание обозначения точки на местности (при наличии)**
	X	**Y**			
1	**2**	**3**	**4**	**5**	**6**
3962	290435.51	2237233.95	Метод спутниковых геодезических измерений (определений)	0.10	-
3963	290429.16	2237241.66	Метод спутниковых геодезических измерений (определений)	0.10	-
3964	290379.83	2237202.91	Метод спутниковых геодезических измерений (определений)	0.10	-
3965	290377.77	2237201.32	Метод спутниковых геодезических измерений (определений)	0.10	-
3966	290380.20	2237198.15	Метод спутниковых геодезических измерений (определений)	0.10	-
3967	290382.43	2237195.11	Метод спутниковых геодезических измерений (определений)	0.10	-
3968	290385.83	2237197.23	Метод спутниковых геодезических измерений (определений)	0.10	-
3969	290383.61	2237200.79	Метод спутниковых геодезических измерений (определений)	0.10	-
3970	290428.56	2237236.10	Метод спутниковых геодезических измерений (определений)	0.10	-
3971	290432.38	2237231.45	Метод спутниковых геодезических измерений (определений)	0.10	-
3972	290428.27	2237228.16	Метод спутниковых геодезических измерений (определений)	0.10	-
3973	290430.77	2237225.04	Метод спутниковых геодезических измерений (определений)	0.10	-
3974	290435.01	2237228.44	Метод спутниковых геодезических измерений (определений)	0.10	-

2. Сведения о характерных точках границ объекта					
Обозначение характерных точек границ	**Координаты, м**		**Метод определения координат характерной точки**	**Средняя квадратическая погрешность положения характерной точки (Mt), м**	**Описание обозначения точки на местности (при наличии)**
	X	**Y**			
1	**2**	**3**	**4**	**5**	**6**
3975	290474.13	2237186.35	Метод спутниковых геодезических измерений (определений)	0.10	-
3976	290471.47	2237184.02	Метод спутниковых геодезических измерений (определений)	0.10	-
3977	290469.97	2237183.16	Метод спутниковых геодезических измерений (определений)	0.10	-
3978	290461.78	2237179.57	Метод спутниковых геодезических измерений (определений)	0.10	-
3979	290456.62	2237187.17	Метод спутниковых геодезических измерений (определений)	0.10	-
3980	290453.31	2237184.92	Метод спутниковых геодезических измерений (определений)	0.10	-
3981	290458.04	2237177.95	Метод спутниковых геодезических измерений (определений)	0.10	-
3982	290430.06	2237165.80	Метод спутниковых геодезических измерений (определений)	0.10	-
3983	290426.46	2237174.08	Метод спутниковых геодезических измерений (определений)	0.10	-
3984	290422.79	2237172.49	Метод спутниковых геодезических измерений (определений)	0.10	-
3985	290426.39	2237164.20	Метод спутниковых геодезических измерений (определений)	0.10	-
3986	290416.98	2237160.12	Метод спутниковых геодезических измерений (определений)	0.10	-
3987	290393.93	2237152.24	Метод спутниковых геодезических измерений (определений)	0.10	-

2. Сведения о характерных точках границ объекта					
Обозначение характерных точек границ	**Координаты, м**		**Метод определения координат характерной точки**	**Средняя квадратическая погрешность положения характерной точки (Mt), м**	**Описание обозначения точки на местности (при наличии)**
	X	**Y**			
1	**2**	**3**	**4**	**5**	**6**
3988	290391.87	2237158.27	Метод спутниковых геодезических измерений (определений)	0.10	-
3989	290388.08	2237156.98	Метод спутниковых геодезических измерений (определений)	0.10	-
3990	290390.14	2237150.95	Метод спутниковых геодезических измерений (определений)	0.10	-
3991	290374.68	2237145.67	Метод спутниковых геодезических измерений (определений)	0.10	-
3992	290372.84	2237151.44	Метод спутниковых геодезических измерений (определений)	0.10	-
3993	290369.03	2237150.23	Метод спутниковых геодезических измерений (определений)	0.10	-
3994	290370.89	2237144.40	Метод спутниковых геодезических измерений (определений)	0.10	-
3995	290364.29	2237142.21	Метод спутниковых геодезических измерений (определений)	0.10	-
3996	290361.71	2237148.78	Метод спутниковых геодезических измерений (определений)	0.10	-
3997	290357.99	2237147.32	Метод спутниковых геодезических измерений (определений)	0.10	-
3998	290360.51	2237140.92	Метод спутниковых геодезических измерений (определений)	0.10	-
3999	290345.95	2237135.90	Метод спутниковых геодезических измерений (определений)	0.10	-
4000	290347.21	2237132.10	Метод спутниковых геодезических измерений (определений)	0.10	-

2. Сведения о характерных точках границ объекта					
Обозначение характерных точек границ	**Координаты, м**		**Метод определения координат характерной точки**	**Средняя квадратическая погрешность положения характерной точки (Mt), м**	**Описание обозначения точки на местности (при наличии)**
	X	**Y**			
1	**2**	**3**	**4**	**5**	**6**
4001	290349.22	2237132.77	Метод спутниковых геодезических измерений (определений)	0.10	-
4002	290353.02	2237123.31	Метод спутниковых геодезических измерений (определений)	0.10	-
4003	290356.73	2237124.80	Метод спутниковых геодезических измерений (определений)	0.10	-
4004	290353.01	2237134.07	Метод спутниковых геодезических измерений (определений)	0.10	-
4005	290363.79	2237137.83	Метод спутниковых геодезических измерений (определений)	0.10	-
4006	290372.74	2237140.80	Метод спутниковых геодезических измерений (определений)	0.10	-
4007	290375.44	2237132.88	Метод спутниковых геодезических измерений (определений)	0.10	-
4008	290379.23	2237134.17	Метод спутниковых геодезических измерений (определений)	0.10	-
4009	290376.53	2237142.07	Метод спутниковых геодезических измерений (определений)	0.10	-
4010	290389.60	2237146.54	Метод спутниковых геодезических измерений (определений)	0.10	-
4011	290392.30	2237138.64	Метод спутниковых геодезических измерений (определений)	0.10	-
4012	290396.09	2237139.93	Метод спутниковых геодезических измерений (определений)	0.10	-
4013	290393.39	2237147.83	Метод спутниковых геодезических измерений (определений)	0.10	-

2. Сведения о характерных точках границ объекта					
Обозначение характерных точек границ	**Координаты, м**		**Метод определения координат характерной точки**	**Средняя квадратическая погрешность положения характерной точки (Mt), м**	**Описание обозначения точки на местности (при наличии)**
	X	**Y**			
1	**2**	**3**	**4**	**5**	**6**
4014	290416.48	2237155.72	Метод спутниковых геодезических измерений (определений)	0.10	-
4015	290419.12	2237148.45	Метод спутниковых геодезических измерений (определений)	0.10	-
4016	290422.88	2237149.81	Метод спутниковых геодезических измерений (определений)	0.10	-
4017	290420.21	2237157.16	Метод спутниковых геодезических измерений (определений)	0.10	-
4018	290430.86	2237161.79	Метод спутниковых геодезических измерений (определений)	0.10	-
4019	290435.99	2237149.96	Метод спутниковых геодезических измерений (определений)	0.10	-
4020	290439.66	2237151.55	Метод спутниковых геодезических измерений (определений)	0.10	-
4021	290434.53	2237163.38	Метод спутниковых геодезических измерений (определений)	0.10	-
4022	290456.42	2237172.88	Метод спутниковых геодезических измерений (определений)	0.10	-
4023	290459.60	2237165.59	Метод спутниковых геодезических измерений (определений)	0.10	-
4024	290463.26	2237167.19	Метод спутниковых геодезических измерений (определений)	0.10	-
4025	290460.08	2237174.47	Метод спутниковых геодезических измерений (определений)	0.10	-
4026	290462.82	2237175.67	Метод спутниковых геодезических измерений (определений)	0.10	-

2. Сведения о характерных точках границ объекта					
Обозначение характерных точек границ	**Координаты, м**		**Метод определения координат характерной точки**	**Средняя квадратическая погрешность положения характерной точки (Mt), м**	**Описание обозначения точки на местности (при наличии)**
	X	**Y**			
1	**2**	**3**	**4**	**5**	**6**
4027	290471.71	2237179.56	Метод спутниковых геодезических измерений (определений)	0.10	-
4028	290488.78	2237144.22	Метод спутниковых геодезических измерений (определений)	0.10	-
4029	290479.82	2237139.05	Метод спутниковых геодезических измерений (определений)	0.10	-
4030	290481.82	2237135.59	Метод спутниковых геодезических измерений (определений)	0.10	-
4031	290490.56	2237140.63	Метод спутниковых геодезических измерений (определений)	0.10	-
4032	290496.60	2237128.65	Метод спутниковых геодезических измерений (определений)	0.10	-
4033	290501.81	2237117.90	Метод спутниковых геодезических измерений (определений)	0.10	-
4034	290514.08	2237124.14	Метод спутниковых геодезических измерений (определений)	0.10	-
4035	290553.52	2237145.51	Метод спутниковых геодезических измерений (определений)	0.10	-
4036	290608.65	2237205.14	Метод спутниковых геодезических измерений (определений)	0.10	-
4037	290612.01	2237209.03	Метод спутниковых геодезических измерений (определений)	0.10	-
4038	290608.98	2237211.64	Метод спутниковых геодезических измерений (определений)	0.10	-
4039	290607.02	2237209.37	Метод спутниковых геодезических измерений (определений)	0.10	-

2. Сведения о характерных точках границ объекта					
Обозначение характерных точек границ	**Координаты, м**		**Метод определения координат характерной точки**	**Средняя квадратическая погрешность положения характерной точки (Mt), м**	**Описание обозначения точки на местности (при наличии)**
	X	**Y**			
1	**2**	**3**	**4**	**5**	**6**
4040	290600.02	2237215.44	Метод спутниковых геодезических измерений (определений)	0.10	-
4041	290597.40	2237212.42	Метод спутниковых геодезических измерений (определений)	0.10	-
4042	290604.36	2237206.39	Метод спутниковых геодезических измерений (определений)	0.10	-
4043	290591.85	2237192.87	Метод спутниковых геодезических измерений (определений)	0.10	-
4044	290586.11	2237197.91	Метод спутниковых геодезических измерений (определений)	0.10	-
4045	290583.47	2237194.91	Метод спутниковых геодезических измерений (определений)	0.10	-
4046	290589.14	2237189.93	Метод спутниковых геодезических измерений (определений)	0.10	-
4047	290581.26	2237181.41	Метод спутниковых геодезических измерений (определений)	0.10	-
4048	290575.70	2237186.56	Метод спутниковых геодезических измерений (определений)	0.10	-
4049	290572.98	2237183.62	Метод спутниковых геодезических измерений (определений)	0.10	-
4050	290578.54	2237178.47	Метод спутниковых геодезических измерений (определений)	0.10	-
4051	290568.67	2237167.79	Метод спутниковых геодезических измерений (определений)	0.10	-
4052	290564.15	2237171.97	Метод спутниковых геодезических измерений (определений)	0.10	-

2. Сведения о характерных точках границ объекта					
Обозначение характерных точек границ	**Координаты, м**		**Метод определения координат характерной точки**	**Средняя квадратическая погрешность положения характерной точки (Mt), м**	**Описание обозначения точки на местности (при наличии)**
	X	**Y**			
1	**2**	**3**	**4**	**5**	**6**
4053	290561.43	2237169.03	Метод спутниковых геодезических измерений (определений)	0.10	-
4054	290565.95	2237164.85	Метод спутниковых геодезических измерений (определений)	0.10	-
4055	290551.03	2237148.71	Метод спутниковых геодезических измерений (определений)	0.10	-
4056	290533.57	2237139.25	Метод спутниковых геодезических измерений (определений)	0.10	-
4057	290528.94	2237148.37	Метод спутниковых геодезических измерений (определений)	0.10	-
4058	290525.37	2237146.56	Метод спутниковых геодезических измерений (определений)	0.10	-
4059	290530.04	2237137.34	Метод спутниковых геодезических измерений (определений)	0.10	-
4060	290512.20	2237127.67	Метод спутниковых геодезических измерений (определений)	0.10	-
4061	290503.63	2237123.30	Метод спутниковых геодезических измерений (определений)	0.10	-
4062	290500.97	2237128.80	Метод спутниковых геодезических измерений (определений)	0.10	-
4063	290508.03	2237132.85	Метод спутниковых геодезических измерений (определений)	0.10	-
4064	290506.04	2237136.32	Метод спутниковых геодезических измерений (определений)	0.10	-
4065	290499.19	2237132.39	Метод спутниковых геодезических измерений (определений)	0.10	-

2. Сведения о характерных точках границ объекта					
Обозначение характерных точек границ	**Координаты, м**		**Метод определения координат характерной точки**	**Средняя квадратическая погрешность положения характерной точки (Mt), м**	**Описание обозначения точки на местности (при наличии)**
	X	**Y**			
1	**2**	**3**	**4**	**5**	**6**
4066	290493.16	2237144.34	Метод спутниковых геодезических измерений (определений)	0.10	-
4067	290475.04	2237181.84	Метод спутниковых геодезических измерений (определений)	0.10	-
4068	290490.93	2237195.80	Метод спутниковых геодезических измерений (определений)	0.10	-
4069	290492.72	2237199.62	Метод спутниковых геодезических измерений (определений)	0.10	-
4070	290500.86	2237195.79	Метод спутниковых геодезических измерений (определений)	0.10	-
4071	290502.56	2237199.41	Метод спутниковых геодезических измерений (определений)	0.10	-
4072	290494.42	2237203.24	Метод спутниковых геодезических измерений (определений)	0.10	-
4073	290503.49	2237222.51	Метод спутниковых геодезических измерений (определений)	0.10	-
4074	290511.71	2237218.65	Метод спутниковых геодезических измерений (определений)	0.10	-
4075	290513.41	2237222.27	Метод спутниковых геодезических измерений (определений)	0.10	-
4076	290505.19	2237226.13	Метод спутниковых геодезических измерений (определений)	0.10	-
4077	290507.73	2237231.53	Метод спутниковых геодезических измерений (определений)	0.10	-
4078	290514.44	2237228.37	Метод спутниковых геодезических измерений (определений)	0.10	-

2. Сведения о характерных точках границ объекта					
Обозначение характерных точек границ	**Координаты, м**		**Метод определения координат характерной точки**	**Средняя квадратическая погрешность положения характерной точки (Mt), м**	**Описание обозначения точки на местности (при наличии)**
	X	**Y**			
1	**2**	**3**	**4**	**5**	**6**
4079	290518.19	2237229.93	Метод спутниковых геодезических измерений (определений)	0.10	-
4080	290516.65	2237233.63	Метод спутниковых геодезических измерений (определений)	0.10	-
4081	290514.53	2237232.75	Метод спутниковых геодезических измерений (определений)	0.10	-
4082	290509.43	2237235.15	Метод спутниковых геодезических измерений (определений)	0.10	-
4083	290517.59	2237252.53	Метод спутниковых геодезических измерений (определений)	0.10	-
4084	290524.69	2237249.57	Метод спутниковых геодезических измерений (определений)	0.10	-
4085	290526.23	2237253.27	Метод спутниковых геодезических измерений (определений)	0.10	-
4086	290518.95	2237256.30	Метод спутниковых геодезических измерений (определений)	0.10	-
4087	290538.57	2237335.39	Метод спутниковых геодезических измерений (определений)	0.10	-
4088	290547.71	2237410.03	Метод спутниковых геодезических измерений (определений)	0.10	-
4089	290579.08	2237405.78	Метод спутниковых геодезических измерений (определений)	0.10	-
4090	290581.71	2237405.41	Метод спутниковых геодезических измерений (определений)	0.10	-
4091	290582.07	2237407.96	Метод спутниковых геодезических измерений (определений)	0.10	-

2. Сведения о характерных точках границ объекта					
Обозначение характерных точек границ	**Координаты, м**		**Метод определения координат характерной точки**	**Средняя квадратическая погрешность положения характерной точки (Mt), м**	**Описание обозначения точки на местности (при наличии)**
	X	**Y**			
1	**2**	**3**	**4**	**5**	**6**
4092	290594.10	2237403.97	Метод спутниковых геодезических измерений (определений)	0.10	-
4093	290595.99	2237409.65	Метод спутниковых геодезических измерений (определений)	0.10	-
4094	290592.20	2237410.92	Метод спутниковых геодезических измерений (определений)	0.10	-
4095	290591.57	2237409.03	Метод спутниковых геодезических измерений (определений)	0.10	-
4096	290582.94	2237411.89	Метод спутниковых геодезических измерений (определений)	0.10	-
4097	290583.54	2237413.79	Метод спутниковых геодезических измерений (определений)	0.10	-
4098	290579.73	2237415.00	Метод спутниковых геодезических измерений (определений)	0.10	-
4099	290578.10	2237409.95	Метод спутниковых геодезических измерений (определений)	0.10	-
4100	290547.98	2237414.03	Метод спутниковых геодезических измерений (определений)	0.10	-
4101	290548.02	2237423.43	Метод спутниковых геодезических измерений (определений)	0.10	-
4102	290547.10	2237442.95	Метод спутниковых геодезических измерений (определений)	0.10	-
4103	290546.37	2237458.50	Метод спутниковых геодезических измерений (определений)	0.10	-
4104	290546.18	2237462.56	Метод спутниковых геодезических измерений (определений)	0.10	-

2. Сведения о характерных точках границ объекта					
Обозначение характерных точек границ	**Координаты, м**		**Метод определения координат характерной точки**	**Средняя квадратическая погрешность положения характерной точки (Mt), м**	**Описание обозначения точки на местности (при наличии)**
	X	**Y**			
1	**2**	**3**	**4**	**5**	**6**
4105	290551.06	2237461.63	Метод спутниковых геодезических измерений (определений)	0.10	-
4106	290551.81	2237465.56	Метод спутниковых геодезических измерений (определений)	0.10	-
4107	290545.98	2237466.66	Метод спутниковых геодезических измерений (определений)	0.10	-
4108	290545.49	2237477.04	Метод спутниковых геодезических измерений (определений)	0.10	-
4109	290552.47	2237476.02	Метод спутниковых геодезических измерений (определений)	0.10	-
4110	290553.05	2237479.98	Метод спутниковых геодезических измерений (определений)	0.10	-
4111	290545.89	2237481.02	Метод спутниковых геодезических измерений (определений)	0.10	-
4112	290547.44	2237491.60	Метод спутниковых геодезических измерений (определений)	0.10	-
4113	290555.84	2237490.00	Метод спутниковых геодезических измерений (определений)	0.10	-
4114	290556.59	2237493.93	Метод спутниковых геодезических измерений (определений)	0.10	-
4115	290548.02	2237495.57	Метод спутниковых геодезических измерений (определений)	0.10	-
4116	290551.24	2237517.51	Метод спутниковых геодезических измерений (определений)	0.10	-
4117	290560.47	2237515.72	Метод спутниковых геодезических измерений (определений)	0.10	-

2. Сведения о характерных точках границ объекта					
Обозначение характерных точек границ	**Координаты, м**		**Метод определения координат характерной точки**	**Средняя квадратическая погрешность положения характерной точки (Mt), м**	**Описание обозначения точки на местности (при наличии)**
	X	**Y**			
1	**2**	**3**	**4**	**5**	**6**
4118	290561.23	2237519.64	Метод спутниковых геодезических измерений (определений)	0.10	-
4119	290551.82	2237521.47	Метод спутниковых геодезических измерений (определений)	0.10	-
4120	290553.54	2237532.51	Метод спутниковых геодезических измерений (определений)	0.10	-
4121	290553.60	2237533.59	Метод спутниковых геодезических измерений (определений)	0.10	-
4122	290563.41	2237531.77	Метод спутниковых геодезических измерений (определений)	0.10	-
4123	290564.14	2237535.70	Метод спутниковых геодезических измерений (определений)	0.10	-
4124	290554.18	2237537.55	Метод спутниковых геодезических измерений (определений)	0.10	-
4125	290557.36	2237559.16	Метод спутниковых геодезических измерений (определений)	0.10	-
4126	290568.05	2237557.59	Метод спутниковых геодезических измерений (определений)	0.10	-
4127	290568.63	2237561.55	Метод спутниковых геодезических измерений (определений)	0.10	-
4128	290557.94	2237563.12	Метод спутниковых геодезических измерений (определений)	0.10	-
4129	290559.78	2237575.68	Метод спутниковых геодезических измерений (определений)	0.10	-
4130	290571.01	2237574.03	Метод спутниковых геодезических измерений (определений)	0.10	-

2. Сведения о характерных точках границ объекта					
Обозначение характерных точек границ	**Координаты, м**		**Метод определения координат характерной точки**	**Средняя квадратическая погрешность положения характерной точки (Mt), м**	**Описание обозначения точки на местности (при наличии)**
	X	**Y**			
1	**2**	**3**	**4**	**5**	**6**
4131	290571.59	2237577.99	Метод спутниковых геодезических измерений (определений)	0.10	-
4132	290560.36	2237579.64	Метод спутниковых геодезических измерений (определений)	0.10	-
4133	290562.81	2237596.28	Метод спутниковых геодезических измерений (определений)	0.10	-
4134	290605.31	2237603.27	Метод спутниковых геодезических измерений (определений)	0.10	-
4135	290606.96	2237589.90	Метод спутниковых геодезических измерений (определений)	0.10	-
4136	290610.93	2237590.39	Метод спутниковых геодезических измерений (определений)	0.10	-
4137	290609.26	2237603.92	Метод спутниковых геодезических измерений (определений)	0.10	-
4138	290631.50	2237607.58	Метод спутниковых геодезических измерений (определений)	0.10	-
4139	290633.33	2237593.13	Метод спутниковых геодезических измерений (определений)	0.10	-
4140	290637.30	2237593.64	Метод спутниковых геодезических измерений (определений)	0.10	-
4141	290635.45	2237608.23	Метод спутниковых геодезических измерений (определений)	0.10	-
4142	290667.62	2237613.53	Метод спутниковых геодезических измерений (определений)	0.10	-
4143	290669.15	2237597.93	Метод спутниковых геодезических измерений (определений)	0.10	-

2. Сведения о характерных точках границ объекта					
Обозначение характерных точек границ	**Координаты, м**		**Метод определения координат характерной точки**	**Средняя квадратическая погрешность положения характерной точки (Mt), м**	**Описание обозначения точки на местности (при наличии)**
	X	**Y**			
1	**2**	**3**	**4**	**5**	**6**
4144	290673.14	2237598.32	Метод спутниковых геодезических измерений (определений)	0.10	-
4145	290671.59	2237614.15	Метод спутниковых геодезических измерений (определений)	0.10	-
4146	290689.54	2237616.95	Метод спутниковых геодезических измерений (определений)	0.10	-
4147	290691.15	2237601.80	Метод спутниковых геодезических измерений (определений)	0.10	-
4148	290695.13	2237602.22	Метод спутниковых геодезических измерений (определений)	0.10	-
4149	290693.50	2237617.56	Метод спутниковых геодезических измерений (определений)	0.10	-
4150	290717.21	2237621.27	Метод спутниковых геодезических измерений (определений)	0.10	-
4151	290719.18	2237606.06	Метод спутниковых геодезических измерений (определений)	0.10	-
4152	290722.43	2237585.37	Метод спутниковых геодезических измерений (определений)	0.10	-
4153	290713.68	2237584.00	Метод спутниковых геодезических измерений (определений)	0.10	-
4154	290714.30	2237580.04	Метод спутниковых геодезических измерений (определений)	0.10	-
4155	290727.01	2237582.03	Метод спутниковых геодезических измерений (определений)	0.10	-
4156	290722.80	2237608.86	Метод спутниковых геодезических измерений (определений)	0.10	-

2. Сведения о характерных точках границ объекта					
Обозначение характерных точек границ	**Координаты, м**		**Метод определения координат характерной точки**	**Средняя квадратическая погрешность положения характерной точки (Mt), м**	**Описание обозначения точки на местности (при наличии)**
	X	**Y**			
1	**2**	**3**	**4**	**5**	**6**
4157	290721.15	2237621.89	Метод спутниковых геодезических измерений (определений)	0.10	-
4158	290722.19	2237622.05	Метод спутниковых геодезических измерений (определений)	0.10	-
4159	290721.58	2237626.00	Метод спутниковых геодезических измерений (определений)	0.10	-
4160	290689.12	2237620.94	Метод спутниковых геодезических измерений (определений)	0.10	-
4161	290670.25	2237617.99	Метод спутниковых геодезических измерений (определений)	0.10	-
4162	290664.10	2237664.39	Метод спутниковых геодезических измерений (определений)	0.10	-
4163	290675.42	2237665.87	Метод спутниковых геодезических измерений (определений)	0.10	-
4164	290674.90	2237669.83	Метод спутниковых геодезических измерений (определений)	0.10	-
4165	290663.58	2237668.35	Метод спутниковых геодезических измерений (определений)	0.10	-
4166	290662.27	2237678.29	Метод спутниковых геодезических измерений (определений)	0.10	-
4167	290673.15	2237679.72	Метод спутниковых геодезических измерений (определений)	0.10	-
4168	290672.63	2237683.68	Метод спутниковых геодезических измерений (определений)	0.10	-
4169	290661.75	2237682.25	Метод спутниковых геодезических измерений (определений)	0.10	-

2. Сведения о характерных точках границ объекта					
Обозначение характерных точек границ	**Координаты, м**		**Метод определения координат характерной точки**	**Средняя квадратическая погрешность положения характерной точки (Mt), м**	**Описание обозначения точки на местности (при наличии)**
	X	**Y**			
1	**2**	**3**	**4**	**5**	**6**
4170	290659.47	2237699.68	Метод спутниковых геодезических измерений (определений)	0.10	-
4171	290670.21	2237701.09	Метод спутниковых геодезических измерений (определений)	0.10	-
4172	290669.69	2237705.05	Метод спутниковых геодезических измерений (определений)	0.10	-
4173	290658.95	2237703.64	Метод спутниковых геодезических измерений (определений)	0.10	-
4174	290656.47	2237722.57	Метод спутниковых геодезических измерений (определений)	0.10	-
4175	290667.13	2237723.97	Метод спутниковых геодезических измерений (определений)	0.10	-
4176	290666.61	2237727.93	Метод спутниковых геодезических измерений (определений)	0.10	-
4177	290655.95	2237726.53	Метод спутниковых геодезических измерений (определений)	0.10	-
4178	290649.82	2237773.23	Метод спутниковых геодезических измерений (определений)	0.10	-
4179	290660.68	2237774.66	Метод спутниковых геодезических измерений (определений)	0.10	-
4180	290660.16	2237778.62	Метод спутниковых геодезических измерений (определений)	0.10	-
4181	290649.30	2237777.19	Метод спутниковых геодезических измерений (определений)	0.10	-
4182	290642.91	2237827.18	Метод спутниковых геодезических измерений (определений)	0.10	-

2. Сведения о характерных точках границ объекта					
Обозначение характерных точек границ	**Координаты, м**		**Метод определения координат характерной точки**	**Средняя квадратическая погрешность положения характерной точки (Mt), м**	**Описание обозначения точки на местности (при наличии)**
	X	**Y**			
1	**2**	**3**	**4**	**5**	**6**
4183	290653.48	2237829.04	Метод спутниковых геодезических измерений (определений)	0.10	-
4184	290652.78	2237832.98	Метод спутниковых геодезических измерений (определений)	0.10	-
4185	290642.41	2237831.15	Метод спутниковых геодезических измерений (определений)	0.10	-
4186	290641.45	2237838.72	Метод спутниковых геодезических измерений (определений)	0.10	-
4187	290652.26	2237840.11	Метод спутниковых геодезических измерений (определений)	0.10	-
4188	290651.75	2237844.08	Метод спутниковых геодезических измерений (определений)	0.10	-
4189	290640.95	2237842.69	Метод спутниковых геодезических измерений (определений)	0.10	-
4190	290637.24	2237872.23	Метод спутниковых геодезических измерений (определений)	0.10	-
4191	290647.92	2237873.56	Метод спутниковых геодезических измерений (определений)	0.10	-
4192	290647.43	2237877.53	Метод спутниковых геодезических измерений (определений)	0.10	-
4193	290636.74	2237876.19	Метод спутниковых геодезических измерений (определений)	0.10	-
4194	290634.26	2237895.88	Метод спутниковых геодезических измерений (определений)	0.10	-
4195	290644.85	2237897.20	Метод спутниковых геодезических измерений (определений)	0.10	-

2. Сведения о характерных точках границ объекта					
Обозначение характерных точек границ	**Координаты, м**		**Метод определения координат характерной точки**	**Средняя квадратическая погрешность положения характерной точки (Mt), м**	**Описание обозначения точки на местности (при наличии)**
	X	**Y**			
1	**2**	**3**	**4**	**5**	**6**
4196	290644.36	2237901.17	Метод спутниковых геодезических измерений (определений)	0.10	-
4197	290633.76	2237899.85	Метод спутниковых геодезических измерений (определений)	0.10	-
4198	290631.64	2237916.66	Метод спутниковых геодезических измерений (определений)	0.10	-
4199	290642.33	2237918.02	Метод спутниковых геодезических измерений (определений)	0.10	-
4200	290641.82	2237921.99	Метод спутниковых геодезических измерений (определений)	0.10	-
4201	290631.14	2237920.63	Метод спутниковых геодезических измерений (определений)	0.10	-
4202	290629.75	2237931.60	Метод спутниковых геодезических измерений (определений)	0.10	-
4203	290626.24	2237958.59	Метод спутниковых геодезических измерений (определений)	0.10	-
4204	290644.79	2237961.77	Метод спутниковых геодезических измерений (определений)	0.10	-
4205	290646.91	2237946.09	Метод спутниковых геодезических измерений (определений)	0.10	-
4206	290650.87	2237946.63	Метод спутниковых геодезических измерений (определений)	0.10	-
4207	290648.73	2237962.44	Метод спутниковых геодезических измерений (определений)	0.10	-
4208	290682.77	2237968.15	Метод спутниковых геодезических измерений (определений)	0.10	-

2. Сведения о характерных точках границ объекта					
Обозначение характерных точек границ	**Координаты, м**		**Метод определения координат характерной точки**	**Средняя квадратическая погрешность положения характерной точки (Mt), м**	**Описание обозначения точки на местности (при наличии)**
	X	**Y**			
1	**2**	**3**	**4**	**5**	**6**
4209	290683.57	2237959.32	Метод спутниковых геодезических измерений (определений)	0.10	-
4210	290684.87	2237948.86	Метод спутниковых геодезических измерений (определений)	0.10	-
4211	290688.84	2237949.35	Метод спутниковых геодезических измерений (определений)	0.10	-
4212	290687.55	2237959.71	Метод спутниковых геодезических измерений (определений)	0.10	-
4213	290686.72	2237968.84	Метод спутниковых геодезических измерений (определений)	0.10	-
4214	290700.36	2237971.32	Метод спутниковых геодезических измерений (определений)	0.10	-
4215	290702.42	2237976.77	Метод спутниковых геодезических измерений (определений)	0.10	-
4216	290719.61	2237971.63	Метод спутниковых геодезических измерений (определений)	0.10	-
4217	290722.19	2237952.59	Метод спутниковых геодезических измерений (определений)	0.10	-
4218	290712.70	2237951.18	Метод спутниковых геодезических измерений (определений)	0.10	-
4219	290713.29	2237947.23	Метод спутниковых геодезических измерений (определений)	0.10	-
4220	290722.75	2237948.64	Метод спутниковых геодезических измерений (определений)	0.10	-
4221	290726.41	2237924.10	Метод спутниковых геодезических измерений (определений)	0.10	-

2. Сведения о характерных точках границ объекта					
Обозначение характерных точек границ	**Координаты, м**		**Метод определения координат характерной точки**	**Средняя квадратическая погрешность положения характерной точки (Mt), м**	**Описание обозначения точки на местности (при наличии)**
	X	**Y**			
1	**2**	**3**	**4**	**5**	**6**
4222	290717.15	2237922.72	Метод спутниковых геодезических измерений (определений)	0.10	-
4223	290717.74	2237918.77	Метод спутниковых геодезических измерений (определений)	0.10	-
4224	290727.00	2237920.15	Метод спутниковых геодезических измерений (определений)	0.10	-
4225	290728.37	2237911.01	Метод спутниковых геодезических измерений (определений)	0.10	-
4226	290705.18	2237907.40	Метод спутниковых геодезических измерений (определений)	0.10	-
4227	290705.79	2237903.45	Метод спутниковых геодезических измерений (определений)	0.10	-
4228	290728.95	2237907.05	Метод спутниковых геодезических измерений (определений)	0.10	-
4229	290731.82	2237887.78	Метод спутниковых геодезических измерений (определений)	0.10	-
4230	290707.42	2237881.82	Метод спутниковых геодезических измерений (определений)	0.10	-
4231	290708.37	2237877.93	Метод спутниковых геодезических измерений (определений)	0.10	-
4232	290732.41	2237883.80	Метод спутниковых геодезических измерений (определений)	0.10	-
4233	290734.98	2237866.56	Метод спутниковых геодезических измерений (определений)	0.10	-
4234	290726.47	2237865.29	Метод спутниковых геодезических измерений (определений)	0.10	-

2. Сведения о характерных точках границ объекта					
Обозначение характерных точек границ	**Координаты, м**		**Метод определения координат характерной точки**	**Средняя квадратическая погрешность положения характерной точки (Mt), м**	**Описание обозначения точки на местности (при наличии)**
	X	**Y**			
1	**2**	**3**	**4**	**5**	**6**
4235	290727.06	2237861.34	Метод спутниковых геодезических измерений (определений)	0.10	-
4236	290735.57	2237862.61	Метод спутниковых геодезических измерений (определений)	0.10	-
4237	290737.37	2237850.59	Метод спутниковых геодезических измерений (определений)	0.10	-
4238	290728.49	2237848.79	Метод спутниковых геодезических измерений (определений)	0.10	-
4239	290729.29	2237844.87	Метод спутниковых геодезических измерений (определений)	0.10	-
4240	290737.96	2237846.63	Метод спутниковых геодезических измерений (определений)	0.10	-
4241	290740.12	2237832.17	Метод спутниковых геодезических измерений (определений)	0.10	-
4242	290703.01	2237823.75	Метод спутниковых геодезических измерений (определений)	0.10	-
4243	290700.93	2237832.93	Метод спутниковых геодезических измерений (определений)	0.10	-
4244	290697.03	2237832.05	Метод спутниковых геодезических измерений (определений)	0.10	-
4245	290699.11	2237822.87	Метод спутниковых геодезических измерений (определений)	0.10	-
4246	290684.07	2237819.43	Метод спутниковых геодезических измерений (определений)	0.10	-
4247	290684.98	2237815.54	Метод спутниковых геодезических измерений (определений)	0.10	-

2. Сведения о характерных точках границ объекта					
Обозначение характерных точек границ	**Координаты, м**		**Метод определения координат характерной точки**	**Средняя квадратическая погрешность положения характерной точки (Mt), м**	**Описание обозначения точки на местности (при наличии)**
	X	**Y**			
1	**2**	**3**	**4**	**5**	**6**
4248	290685.78	2237815.73	Метод спутниковых геодезических измерений (определений)	0.10	-
4249	290687.24	2237808.76	Метод спутниковых геодезических измерений (определений)	0.10	-
4250	290691.16	2237809.58	Метод спутниковых геодезических измерений (определений)	0.10	-
4251	290689.68	2237816.63	Метод спутниковых геодезических измерений (определений)	0.10	-
4252	290740.70	2237828.20	Метод спутниковых геодезических измерений (определений)	0.10	-
4253	290743.19	2237811.49	Метод спутниковых геодезических измерений (определений)	0.10	-
4254	290737.77	2237810.68	Метод спутниковых геодезических измерений (определений)	0.10	-
4255	290738.36	2237806.73	Метод спутниковых геодезических измерений (определений)	0.10	-
4256	290743.78	2237807.54	Метод спутниковых геодезических измерений (определений)	0.10	-
4257	290744.66	2237801.69	Метод спутниковых геодезических измерений (определений)	0.10	-
4258	290738.72	2237800.80	Метод спутниковых геодезических измерений (определений)	0.10	-
4259	290739.31	2237796.85	Метод спутниковых геодезических измерений (определений)	0.10	-
4260	290745.24	2237797.74	Метод спутниковых геодезических измерений (определений)	0.10	-

2. Сведения о характерных точках границ объекта					
Обозначение характерных точек границ	**Координаты, м**		**Метод определения координат характерной точки**	**Средняя квадратическая погрешность положения характерной точки (Mt), м**	**Описание обозначения точки на местности (при наличии)**
	X	**Y**			
1	**2**	**3**	**4**	**5**	**6**
4261	290747.30	2237783.98	Метод спутниковых геодезических измерений (определений)	0.10	-
4262	290740.83	2237783.01	Метод спутниковых геодезических измерений (определений)	0.10	-
4263	290741.42	2237779.06	Метод спутниковых геодезических измерений (определений)	0.10	-
4264	290747.88	2237780.03	Метод спутниковых геодезических измерений (определений)	0.10	-
4265	290752.52	2237748.91	Метод спутниковых геодезических измерений (определений)	0.10	-
4266	290745.55	2237747.86	Метод спутниковых геодезических измерений (определений)	0.10	-
4267	290746.15	2237743.90	Метод спутниковых геодезических измерений (определений)	0.10	-
4268	290753.11	2237744.95	Метод спутниковых геодезических измерений (определений)	0.10	-
4269	290754.99	2237732.62	Метод спутниковых геодезических измерений (определений)	0.10	-
4270	290743.13	2237730.89	Метод спутниковых геодезических измерений (определений)	0.10	-
4271	290743.71	2237726.93	Метод спутниковых геодезических измерений (определений)	0.10	-
4272	290755.59	2237728.66	Метод спутниковых геодезических измерений (определений)	0.10	-
4273	290757.55	2237715.85	Метод спутниковых геодезических измерений (определений)	0.10	-

2. Сведения о характерных точках границ объекта					
Обозначение характерных точек границ	**Координаты, м**		**Метод определения координат характерной точки**	**Средняя квадратическая погрешность положения характерной точки (Mt), м**	**Описание обозначения точки на местности (при наличии)**
	X	**Y**			
1	**2**	**3**	**4**	**5**	**6**
4274	290747.94	2237714.39	Метод спутниковых геодезических измерений (определений)	0.10	-
4275	290748.54	2237710.43	Метод спутниковых геодезических измерений (определений)	0.10	-
4276	290758.15	2237711.89	Метод спутниковых геодезических измерений (определений)	0.10	-
4277	290760.52	2237696.25	Метод спутниковых геодезических измерений (определений)	0.10	-
4278	290753.32	2237695.16	Метод спутниковых геодезических измерений (определений)	0.10	-
4279	290753.92	2237691.20	Метод спутниковых геодезических измерений (определений)	0.10	-
4280	290761.12	2237692.29	Метод спутниковых геодезических измерений (определений)	0.10	-
4281	290768.59	2237642.19	Метод спутниковых геодезических измерений (определений)	0.10	-
4282	290769.08	2237642.24	Метод спутниковых геодезических измерений (определений)	0.10	-
4283	290770.22	2237634.92	Метод спутниковых геодезических измерений (определений)	0.10	-
4284	290761.28	2237623.95	Метод спутниковых геодезических измерений (определений)	0.10	-
4285	290764.37	2237621.42	Метод спутниковых геодезических измерений (определений)	0.10	-
4286	290774.43	2237633.91	Метод спутниковых геодезических измерений (определений)	0.10	-

2. Сведения о характерных точках границ объекта					
Обозначение характерных точек границ	**Координаты, м**		**Метод определения координат характерной точки**	**Средняя квадратическая погрешность положения характерной точки (Mt), м**	**Описание обозначения точки на местности (при наличии)**
	X	**Y**			
1	**2**	**3**	**4**	**5**	**6**
4287	290772.97	2237643.21	Метод спутниковых геодезических измерений (определений)	0.10	-
4288	290818.48	2237649.13	Метод спутниковых геодезических измерений (определений)	0.10	-
4289	290820.11	2237639.62	Метод спутниковых геодезических измерений (определений)	0.10	-
4290	290824.05	2237640.30	Метод спутниковых геодезических измерений (определений)	0.10	-
4291	290822.45	2237649.65	Метод спутниковых геодезических измерений (определений)	0.10	-
4292	290831.33	2237650.99	Метод спутниковых геодезических измерений (определений)	0.10	-
4293	290850.06	2237655.49	Метод спутниковых геодезических измерений (определений)	0.10	-
4294	290856.12	2237631.58	Метод спутниковых геодезических измерений (определений)	0.10	-
4295	290851.54	2237626.36	Метод спутниковых геодезических измерений (определений)	0.10	-
4296	290854.54	2237623.72	Метод спутниковых геодезических измерений (определений)	0.10	-
4297	290860.52	2237630.52	Метод спутниковых геодезических измерений (определений)	0.10	-
4298	290853.96	2237656.39	Метод спутниковых геодезических измерений (определений)	0.10	-
4299	290868.89	2237660.01	Метод спутниковых геодезических измерений (определений)	0.10	-

2. Сведения о характерных точках границ объекта					
Обозначение характерных точек границ	**Координаты, м**		**Метод определения координат характерной точки**	**Средняя квадратическая погрешность положения характерной точки (Mt), м**	**Описание обозначения точки на местности (при наличии)**
	X	**Y**			
1	**2**	**3**	**4**	**5**	**6**
4300	290872.33	2237647.09	Метод спутниковых геодезических измерений (определений)	0.10	-
4301	290876.20	2237648.12	Метод спутниковых геодезических измерений (определений)	0.10	-
4302	290872.78	2237660.95	Метод спутниковых геодезических измерений (определений)	0.10	-
4303	290895.48	2237666.37	Метод спутниковых геодезических измерений (определений)	0.10	-
4304	290894.58	2237670.27	Метод спутниковых геодезических измерений (определений)	0.10	-
4305	290892.21	2237681.54	Метод спутниковых геодезических измерений (определений)	0.10	-
4306	290888.27	2237680.84	Метод спутниковых геодезических измерений (определений)	0.10	-
4307	290890.31	2237669.27	Метод спутниковых геодезических измерений (определений)	0.10	-
4308	290854.21	2237660.60	Метод спутниковых геодезических измерений (определений)	0.10	-
4309	290851.94	2237672.07	Метод спутниковых геодезических измерений (определений)	0.10	-
4310	290848.02	2237671.29	Метод спутниковых геодезических измерений (определений)	0.10	-
4311	290850.32	2237659.66	Метод спутниковых геодезических измерений (определений)	0.10	-
4312	290830.83	2237654.98	Метод спутниковых геодезических измерений (определений)	0.10	-

2. Сведения о характерных точках границ объекта					
Обозначение характерных точек границ	**Координаты, м**		**Метод определения координат характерной точки**	**Средняя квадратическая погрешность положения характерной точки (Mt), м**	**Описание обозначения точки на местности (при наличии)**
	X	**Y**			
1	**2**	**3**	**4**	**5**	**6**
4313	290829.25	2237667.36	Метод спутниковых геодезических измерений (определений)	0.10	-
4314	290825.28	2237666.85	Метод спутниковых геодезических измерений (определений)	0.10	-
4315	290826.89	2237654.25	Метод спутниковых геодезических измерений (определений)	0.10	-
4316	290796.83	2237650.35	Метод спутниковых геодезических измерений (определений)	0.10	-
4317	290795.50	2237659.79	Метод спутниковых геодезических измерений (определений)	0.10	-
4318	290791.54	2237659.23	Метод спутниковых геодезических измерений (определений)	0.10	-
4319	290792.87	2237649.84	Метод спутниковых геодезических измерений (определений)	0.10	-
4320	290772.01	2237647.17	Метод спутниковых геодезических измерений (определений)	0.10	-
4321	290768.57	2237669.84	Метод спутниковых геодезических измерений (определений)	0.10	-
4322	290779.04	2237671.33	Метод спутниковых геодезических измерений (определений)	0.10	-
4323	290778.48	2237675.29	Метод спутниковых геодезических измерений (определений)	0.10	-
4324	290767.97	2237673.80	Метод спутниковых геодезических измерений (определений)	0.10	-
4325	290763.17	2237705.47	Метод спутниковых геодезических измерений (определений)	0.10	-

2. Сведения о характерных точках границ объекта					
Обозначение характерных точек границ	**Координаты, м**		**Метод определения координат характерной точки**	**Средняя квадратическая погрешность положения характерной точки (Mt), м**	**Описание обозначения точки на местности (при наличии)**
	X	**Y**			
1	**2**	**3**	**4**	**5**	**6**
4326	290809.45	2237714.82	Метод спутниковых геодезических измерений (определений)	0.10	-
4327	290810.70	2237709.00	Метод спутниковых геодезических измерений (определений)	0.10	-
4328	290814.62	2237709.84	Метод спутниковых геодезических измерений (определений)	0.10	-
4329	290813.37	2237715.67	Метод спутниковых геодезических измерений (определений)	0.10	-
4330	290833.41	2237720.02	Метод спутниковых геодезических измерений (определений)	0.10	-
4331	290834.85	2237713.38	Метод спутниковых геодезических измерений (определений)	0.10	-
4332	290838.76	2237714.23	Метод спутниковых геодезических измерений (определений)	0.10	-
4333	290837.33	2237720.86	Метод спутниковых геодезических измерений (определений)	0.10	-
4334	290855.89	2237724.88	Метод спутниковых геодезических измерений (определений)	0.10	-
4335	290857.31	2237718.32	Метод спутниковых геодезических измерений (определений)	0.10	-
4336	290861.22	2237719.17	Метод спутниковых геодезических измерений (определений)	0.10	-
4337	290859.80	2237725.72	Метод спутниковых геодезических измерений (определений)	0.10	-
4338	290886.37	2237731.47	Метод спутниковых геодезических измерений (определений)	0.10	-

2. Сведения о характерных точках границ объекта					
Обозначение характерных точек границ	**Координаты, м**		**Метод определения координат характерной точки**	**Средняя квадратическая погрешность положения характерной точки (Mt), м**	**Описание обозначения точки на местности (при наличии)**
	X	**Y**			
1	**2**	**3**	**4**	**5**	**6**
4339	290887.94	2237724.24	Метод спутниковых геодезических измерений (определений)	0.10	-
4340	290891.85	2237725.09	Метод спутниковых геодезических измерений (определений)	0.10	-
4341	290890.28	2237732.32	Метод спутниковых геодезических измерений (определений)	0.10	-
4342	290927.20	2237740.34	Метод спутниковых геодезических измерений (определений)	0.10	-
4343	290926.30	2237744.24	Метод спутниковых геодезических измерений (определений)	0.10	-
4344	290924.45	2237753.01	Метод спутниковых геодезических измерений (определений)	0.10	-
4345	290920.51	2237752.35	Метод спутниковых геодезических измерений (определений)	0.10	-
4346	290922.04	2237743.28	Метод спутниковых геодезических измерений (определений)	0.10	-
4347	290906.36	2237739.88	Метод спутниковых геодезических измерений (определений)	0.10	-
4348	290904.63	2237748.09	Метод спутниковых геодезических измерений (определений)	0.10	-
4349	290900.72	2237747.26	Метод спутниковых геодезических измерений (определений)	0.10	-
4350	290902.46	2237739.04	Метод спутниковых геодезических измерений (определений)	0.10	-
4351	290888.49	2237736.03	Метод спутниковых геодезических измерений (определений)	0.10	-

2. Сведения о характерных точках границ объекта					
Обозначение характерных точек границ	**Координаты, м**		**Метод определения координат характерной точки**	**Средняя квадратическая погрешность положения характерной точки (Mt), м**	**Описание обозначения точки на местности (при наличии)**
	X	**Y**			
1	**2**	**3**	**4**	**5**	**6**
4352	290886.70	2237744.29	Метод спутниковых геодезических измерений (определений)	0.10	-
4353	290882.79	2237743.44	Метод спутниковых геодезических измерений (определений)	0.10	-
4354	290884.58	2237735.18	Метод спутниковых геодезических измерений (определений)	0.10	-
4355	290866.95	2237731.35	Метод спутниковых геодезических измерений (определений)	0.10	-
4356	290865.16	2237739.61	Метод спутниковых геодезических измерений (определений)	0.10	-
4357	290861.25	2237738.76	Метод спутниковых геодезических измерений (определений)	0.10	-
4358	290863.04	2237730.51	Метод спутниковых геодезических измерений (определений)	0.10	-
4359	290845.04	2237726.61	Метод спутниковых геодезических измерений (определений)	0.10	-
4360	290843.21	2237735.08	Метод спутниковых геодезических измерений (определений)	0.10	-
4361	290839.30	2237734.23	Метод спутниковых геодезических измерений (определений)	0.10	-
4362	290841.13	2237725.77	Метод спутниковых геодезических измерений (определений)	0.10	-
4363	290805.08	2237717.96	Метод спутниковых геодезических измерений (определений)	0.10	-
4364	290803.33	2237726.27	Метод спутниковых геодезических измерений (определений)	0.10	-

2. Сведения о характерных точках границ объекта					
Обозначение характерных точек границ	**Координаты, м**		**Метод определения координат характерной точки**	**Средняя квадратическая погрешность положения характерной точки (Mt), м**	**Описание обозначения точки на местности (при наличии)**
	X	**Y**			
1	**2**	**3**	**4**	**5**	**6**
4365	290799.41	2237725.45	Метод спутниковых геодезических измерений (определений)	0.10	-
4366	290801.15	2237717.14	Метод спутниковых геодезических измерений (определений)	0.10	-
4367	290783.47	2237713.61	Метод спутниковых геодезических измерений (определений)	0.10	-
4368	290781.92	2237721.38	Метод спутниковых геодезических измерений (определений)	0.10	-
4369	290778.00	2237720.60	Метод спутниковых геодезических измерений (определений)	0.10	-
4370	290779.55	2237712.83	Метод спутниковых геодезических измерений (определений)	0.10	-
4371	290762.57	2237709.43	Метод спутниковых геодезических измерений (определений)	0.10	-
4372	290757.91	2237739.99	Метод спутниковых геодезических измерений (определений)	0.10	-
4373	290772.14	2237742.14	Метод спутниковых геодезических измерений (определений)	0.10	-
4374	290771.54	2237746.10	Метод спутниковых геодезических измерений (определений)	0.10	-
4375	290757.31	2237743.95	Метод спутниковых геодезических измерений (определений)	0.10	-
4376	290756.12	2237751.93	Метод спутниковых геодезических измерений (определений)	0.10	-
4377	290770.40	2237754.06	Метод спутниковых геодезических измерений (определений)	0.10	-

2. Сведения о характерных точках границ объекта					
Обозначение характерных точек границ	**Координаты, м**		**Метод определения координат характерной точки**	**Средняя квадратическая погрешность положения характерной точки (Mt), м**	**Описание обозначения точки на местности (при наличии)**
	X	**Y**			
1	**2**	**3**	**4**	**5**	**6**
4378	290769.81	2237758.01	Метод спутниковых геодезических измерений (определений)	0.10	-
4379	290755.54	2237755.88	Метод спутниковых геодезических измерений (определений)	0.10	-
4380	290753.79	2237767.60	Метод спутниковых геодезических измерений (определений)	0.10	-
4381	290778.11	2237771.23	Метод спутниковых геодезических измерений (определений)	0.10	-
4382	290807.08	2237777.42	Метод спутниковых геодезических измерений (определений)	0.10	-
4383	290808.59	2237770.45	Метод спутниковых геодезических измерений (определений)	0.10	-
4384	290812.50	2237771.30	Метод спутниковых геодезических измерений (определений)	0.10	-
4385	290811.00	2237778.22	Метод спутниковых геодезических измерений (определений)	0.10	-
4386	290829.76	2237782.26	Метод спутниковых геодезических измерений (определений)	0.10	-
4387	290831.29	2237775.08	Метод спутниковых геодезических измерений (определений)	0.10	-
4388	290835.20	2237775.91	Метод спутниковых геодезических измерений (определений)	0.10	-
4389	290833.67	2237783.09	Метод спутниковых геодезических измерений (определений)	0.10	-
4390	290849.29	2237786.43	Метод спутниковых геодезических измерений (определений)	0.10	-

2. Сведения о характерных точках границ объекта					
Обозначение характерных точек границ	**Координаты, м**		**Метод определения координат характерной точки**	**Средняя квадратическая погрешность положения характерной точки (Mt), м**	**Описание обозначения точки на местности (при наличии)**
	X	**Y**			
1	**2**	**3**	**4**	**5**	**6**
4391	290850.81	2237779.31	Метод спутниковых геодезических измерений (определений)	0.10	-
4392	290854.72	2237780.14	Метод спутниковых геодезических измерений (определений)	0.10	-
4393	290853.20	2237787.27	Метод спутниковых геодезических измерений (определений)	0.10	-
4394	290893.30	2237795.82	Метод спутниковых геодезических измерений (определений)	0.10	-
4395	290894.78	2237788.89	Метод спутниковых геодезических измерений (определений)	0.10	-
4396	290898.69	2237789.72	Метод спутниковых геодезических измерений (определений)	0.10	-
4397	290897.21	2237796.66	Метод спутниковых геодезических измерений (определений)	0.10	-
4398	290916.29	2237800.82	Метод спутниковых геодезических измерений (определений)	0.10	-
4399	290915.42	2237804.73	Метод спутниковых геодезических измерений (определений)	0.10	-
4400	290907.66	2237803.01	Метод спутниковых геодезических измерений (определений)	0.10	-
4401	290906.04	2237811.30	Метод спутниковых геодезических измерений (определений)	0.10	-
4402	290902.11	2237810.53	Метод спутниковых геодезических измерений (определений)	0.10	-
4403	290903.75	2237802.16	Метод спутниковых геодезических измерений (определений)	0.10	-

2. Сведения о характерных точках границ объекта					
Обозначение характерных точек границ	**Координаты, м**		**Метод определения координат характерной точки**	**Средняя квадратическая погрешность положения характерной точки (Mt), м**	**Описание обозначения точки на местности (при наличии)**
	X	**Y**			
1	**2**	**3**	**4**	**5**	**6**
4404	290880.91	2237797.28	Метод спутниковых геодезических измерений (определений)	0.10	-
4405	290879.13	2237805.63	Метод спутниковых геодезических измерений (определений)	0.10	-
4406	290875.22	2237804.80	Метод спутниковых геодезических измерений (определений)	0.10	-
4407	290877.00	2237796.44	Метод спутниковых геодезических измерений (определений)	0.10	-
4408	290868.23	2237794.57	Метод спутниковых геодезических измерений (определений)	0.10	-
4409	290866.44	2237802.95	Метод спутниковых геодезических измерений (определений)	0.10	-
4410	290862.53	2237802.12	Метод спутниковых геодезических измерений (определений)	0.10	-
4411	290864.32	2237793.73	Метод спутниковых геодезических измерений (определений)	0.10	-
4412	290845.54	2237789.73	Метод спутниковых геодезических измерений (определений)	0.10	-
4413	290843.66	2237798.57	Метод спутниковых геодезических измерений (определений)	0.10	-
4414	290839.75	2237797.74	Метод спутниковых геодезических измерений (определений)	0.10	-
4415	290841.64	2237788.89	Метод спутниковых геодезических измерений (определений)	0.10	-
4416	290833.41	2237787.13	Метод спутниковых геодезических измерений (определений)	0.10	-

2. Сведения о характерных точках границ объекта					
Обозначение характерных точек границ	**Координаты, м**		**Метод определения координат характерной точки**	**Средняя квадратическая погрешность положения характерной точки (Mt), м**	**Описание обозначения точки на местности (при наличии)**
	X	**Y**			
1	**2**	**3**	**4**	**5**	**6**
4417	290831.49	2237795.85	Метод спутниковых геодезических измерений (определений)	0.10	-
4418	290827.59	2237794.99	Метод спутниковых геодезических измерений (определений)	0.10	-
4419	290829.51	2237786.30	Метод спутниковых геодезических измерений (определений)	0.10	-
4420	290807.59	2237781.62	Метод спутниковых геодезических измерений (определений)	0.10	-
4421	290805.63	2237790.79	Метод спутниковых геодезических измерений (определений)	0.10	-
4422	290801.72	2237789.96	Метод спутниковых геодезических измерений (определений)	0.10	-
4423	290803.68	2237780.79	Метод спутниковых геодезических измерений (определений)	0.10	-
4424	290779.26	2237775.57	Метод спутниковых геодезических измерений (определений)	0.10	-
4425	290776.93	2237786.47	Метод спутниковых геодезических измерений (определений)	0.10	-
4426	290773.02	2237785.64	Метод спутниковых геодезических измерений (определений)	0.10	-
4427	290775.33	2237774.86	Метод спутниковых геодезических измерений (определений)	0.10	-
4428	290753.20	2237771.55	Метод спутниковых геодезических измерений (определений)	0.10	-
4429	290748.31	2237804.32	Метод спутниковых геодезических измерений (определений)	0.10	-

2. Сведения о характерных точках границ объекта					
Обозначение характерных точек границ	**Координаты, м**		**Метод определения координат характерной точки**	**Средняя квадратическая погрешность положения характерной точки (Mt), м**	**Описание обозначения точки на местности (при наличии)**
	X	**Y**			
1	**2**	**3**	**4**	**5**	**6**
4430	290762.86	2237806.49	Метод спутниковых геодезических измерений (определений)	0.10	-
4431	290762.27	2237810.44	Метод спутниковых геодезических измерений (определений)	0.10	-
4432	290747.73	2237808.27	Метод спутниковых геодезических измерений (определений)	0.10	-
4433	290744.76	2237828.13	Метод спутниковых геодезических измерений (определений)	0.10	-
4434	290764.54	2237832.78	Метод спутниковых геодезических измерений (определений)	0.10	-
4435	290766.01	2237824.29	Метод спутниковых геодезических измерений (определений)	0.10	-
4436	290769.95	2237824.97	Метод спутниковых геодезических измерений (определений)	0.10	-
4437	290768.43	2237833.69	Метод спутниковых геодезических измерений (определений)	0.10	-
4438	290779.97	2237836.41	Метод спутниковых геодезических измерений (определений)	0.10	-
4439	290794.33	2237839.43	Метод спутниковых геодезических измерений (определений)	0.10	-
4440	290796.12	2237830.94	Метод спутниковых геодезических измерений (определений)	0.10	-
4441	290800.03	2237831.77	Метод спутниковых геодезических измерений (определений)	0.10	-
4442	290798.24	2237840.25	Метод спутниковых геодезических измерений (определений)	0.10	-

2. Сведения о характерных точках границ объекта					
Обозначение характерных точек границ	**Координаты, м**		**Метод определения координат характерной точки**	**Средняя квадратическая погрешность положения характерной точки (Mt), м**	**Описание обозначения точки на местности (при наличии)**
	X	**Y**			
1	**2**	**3**	**4**	**5**	**6**
4443	290816.61	2237844.12	Метод спутниковых геодезических измерений (определений)	0.10	-
4444	290818.41	2237835.60	Метод спутниковых геодезических измерений (определений)	0.10	-
4445	290822.32	2237836.43	Метод спутниковых геодезических измерений (определений)	0.10	-
4446	290820.52	2237844.95	Метод спутниковых геодезических измерений (определений)	0.10	-
4447	290843.18	2237849.71	Метод спутниковых геодезических измерений (определений)	0.10	-
4448	290844.98	2237841.14	Метод спутниковых геодезических измерений (определений)	0.10	-
4449	290848.90	2237841.96	Метод спутниковых геодезических измерений (определений)	0.10	-
4450	290847.10	2237850.53	Метод спутниковых геодезических измерений (определений)	0.10	-
4451	290859.35	2237853.11	Метод спутниковых геодезических измерений (определений)	0.10	-
4452	290861.11	2237844.82	Метод спутниковых геодезических измерений (определений)	0.10	-
4453	290865.02	2237845.65	Метод спутниковых геодезических измерений (определений)	0.10	-
4454	290863.26	2237853.94	Метод спутниковых геодезических измерений (определений)	0.10	-
4455	290875.83	2237856.58	Метод спутниковых геодезических измерений (определений)	0.10	-

2. Сведения о характерных точках границ объекта					
Обозначение характерных точек границ	**Координаты, м**		**Метод определения координат характерной точки**	**Средняя квадратическая погрешность положения характерной точки (Mt), м**	**Описание обозначения точки на местности (при наличии)**
	X	**Y**			
1	**2**	**3**	**4**	**5**	**6**
4456	290877.59	2237848.28	Метод спутниковых геодезических измерений (определений)	0.10	-
4457	290881.50	2237849.11	Метод спутниковых геодезических измерений (определений)	0.10	-
4458	290879.74	2237857.40	Метод спутниковых геодезических измерений (определений)	0.10	-
4459	290904.23	2237862.56	Метод спутниковых геодезических измерений (определений)	0.10	-
4460	290905.88	2237854.05	Метод спутниковых геодезических измерений (определений)	0.10	-
4461	290909.80	2237854.81	Метод спутниковых геодезических измерений (определений)	0.10	-
4462	290908.16	2237863.31	Метод спутниковых геодезических измерений (определений)	0.10	-
4463	290930.08	2237867.01	Метод спутниковых геодезических измерений (определений)	0.10	-
4464	290931.64	2237857.73	Метод спутниковых геодезических измерений (определений)	0.10	-
4465	290935.58	2237858.39	Метод спутниковых геодезических измерений (определений)	0.10	-
4466	290934.02	2237867.67	Метод спутниковых геодезических измерений (определений)	0.10	-
4467	290941.33	2237868.90	Метод спутниковых геодезических измерений (определений)	0.10	-
4468	290951.49	2237862.71	Метод спутниковых геодезических измерений (определений)	0.10	-

2. Сведения о характерных точках границ объекта					
Обозначение характерных точек границ	**Координаты, м**		**Метод определения координат характерной точки**	**Средняя квадратическая погрешность положения характерной точки (Mt), м**	**Описание обозначения точки на местности (при наличии)**
	X	**Y**			
1	**2**	**3**	**4**	**5**	**6**
4469	290950.07	2237842.00	Метод спутниковых геодезических измерений (определений)	0.10	-
4470	290938.93	2237842.85	Метод спутниковых геодезических измерений (определений)	0.10	-
4471	290938.62	2237838.86	Метод спутниковых геодезических измерений (определений)	0.10	-
4472	290949.79	2237838.01	Метод спутниковых геодезических измерений (определений)	0.10	-
4473	290948.94	2237827.08	Метод спутниковых геодезических измерений (определений)	0.10	-
4474	290937.75	2237827.94	Метод спутниковых геодезических измерений (определений)	0.10	-
4475	290937.44	2237823.95	Метод спутниковых геодезических измерений (определений)	0.10	-
4476	290948.64	2237823.09	Метод спутниковых геодезических измерений (определений)	0.10	-
4477	290946.25	2237792.19	Метод спутниковых геодезических измерений (определений)	0.10	-
4478	290934.17	2237793.13	Метод спутниковых геодезических измерений (определений)	0.10	-
4479	290933.86	2237789.14	Метод спутниковых геодезических измерений (определений)	0.10	-
4480	290945.95	2237788.20	Метод спутниковых геодезических измерений (определений)	0.10	-
4481	290944.40	2237768.30	Метод спутниковых геодезических измерений (определений)	0.10	-

2. Сведения о характерных точках границ объекта					
Обозначение характерных точек границ	**Координаты, м**		**Метод определения координат характерной точки**	**Средняя квадратическая погрешность положения характерной точки (Mt), м**	**Описание обозначения точки на местности (при наличии)**
	X	**Y**			
1	**2**	**3**	**4**	**5**	**6**
4482	290933.00	2237769.18	Метод спутниковых геодезических измерений (определений)	0.10	-
4483	290932.69	2237765.19	Метод спутниковых геодезических измерений (определений)	0.10	-
4484	290944.10	2237764.31	Метод спутниковых геодезических измерений (определений)	0.10	-
4485	290943.86	2237761.32	Метод спутниковых геодезических измерений (определений)	0.10	-
4486	290932.30	2237762.21	Метод спутниковых геодезических измерений (определений)	0.10	-
4487	290931.99	2237758.22	Метод спутниковых геодезических измерений (определений)	0.10	-
4488	290943.56	2237757.33	Метод спутниковых геодезических измерений (определений)	0.10	-
4489	290941.09	2237725.46	Метод спутниковых геодезических измерений (определений)	0.10	-
4490	290929.45	2237726.36	Метод спутниковых геодезических измерений (определений)	0.10	-
4491	290929.14	2237722.37	Метод спутниковых геодезических измерений (определений)	0.10	-
4492	290940.79	2237721.47	Метод спутниковых геодезических измерений (определений)	0.10	-
4493	290939.63	2237706.51	Метод спутниковых геодезических измерений (определений)	0.10	-
4494	290927.88	2237707.42	Метод спутниковых геодезических измерений (определений)	0.10	-

2. Сведения о характерных точках границ объекта					
Обозначение характерных точек границ	**Координаты, м**		**Метод определения координат характерной точки**	**Средняя квадратическая погрешность положения характерной точки (Mt), м**	**Описание обозначения точки на местности (при наличии)**
	X	**Y**			
1	**2**	**3**	**4**	**5**	**6**
4495	290927.57	2237703.43	Метод спутниковых геодезических измерений (определений)	0.10	-
4496	290939.32	2237702.52	Метод спутниковых геодезических измерений (определений)	0.10	-
4497	290938.86	2237696.57	Метод спутниковых геодезических измерений (определений)	0.10	-
4498	290926.70	2237697.51	Метод спутниковых геодезических измерений (определений)	0.10	-
4499	290926.39	2237693.52	Метод спутниковых геодезических измерений (определений)	0.10	-
4500	290938.60	2237692.58	Метод спутниковых геодезических измерений (определений)	0.10	-
4501	290937.64	2237674.36	Метод спутниковых геодезических измерений (определений)	0.10	-
4502	290923.38	2237671.09	Метод спутниковых геодезических измерений (определений)	0.10	-
4503	290920.78	2237670.46	Метод спутниковых геодезических измерений (определений)	0.10	-
4504	290921.83	2237666.60	Метод спутниковых геодезических измерений (определений)	0.10	-
4505	290922.45	2237655.82	Метод спутниковых геодезических измерений (определений)	0.10	-
4506	290926.44	2237656.05	Метод спутниковых геодезических измерений (определений)	0.10	-
4507	290925.78	2237667.54	Метод спутниковых геодезических измерений (определений)	0.10	-

2. Сведения о характерных точках границ объекта					
Обозначение характерных точек границ	**Координаты, м**		**Метод определения координат характерной точки**	**Средняя квадратическая погрешность положения характерной точки (Mt), м**	**Описание обозначения точки на местности (при наличии)**
	X	**Y**			
1	**2**	**3**	**4**	**5**	**6**
4508	290939.75	2237670.74	Метод спутниковых геодезических измерений (определений)	0.10	-
4509	290940.45	2237670.70	Метод спутниковых геодезических измерений (определений)	0.10	-
4510	290941.00	2237659.55	Метод спутниковых геодезических измерений (определений)	0.10	-
4511	290945.00	2237659.75	Метод спутниковых геодезических измерений (определений)	0.10	-
4512	290944.40	2237671.81	Метод спутниковых геодезических измерений (определений)	0.10	-
4513	290955.03	2237674.25	Метод спутниковых геодезических измерений (определений)	0.10	-
4514	290955.06	2237664.70	Метод спутниковых геодезических измерений (определений)	0.10	-
4515	290959.06	2237664.72	Метод спутниковых геодезических измерений (определений)	0.10	-
4516	290959.02	2237675.16	Метод спутниковых геодезических измерений (определений)	0.10	-
4517	290959.90	2237675.36	Метод спутниковых геодезических измерений (определений)	0.10	-
4518	290959.02	2237679.26	Метод спутниковых геодезических измерений (определений)	0.10	-
4519	290955.01	2237678.35	Метод спутниковых геодезических измерений (определений)	0.10	-
4520	290941.70	2237675.36	Метод спутниковых геодезических измерений (определений)	0.10	-

2. Сведения о характерных точках границ объекта					
Обозначение характерных точек границ	**Координаты, м**		**Метод определения координат характерной точки**	**Средняя квадратическая погрешность положения характерной точки (Mt), м**	**Описание обозначения точки на местности (при наличии)**
	X	**Y**			
1	**2**	**3**	**4**	**5**	**6**
4521	290942.84	2237696.26	Метод спутниковых геодезических измерений (определений)	0.10	-
4522	290949.93	2237787.89	Метод спутниковых геодезических измерений (определений)	0.10	-
4523	290955.61	2237864.35	Метод спутниковых геодезических измерений (определений)	0.10	-
4524	291080.12	2237796.11	Метод спутниковых геодезических измерений (определений)	0.10	-
4525	291100.54	2237833.10	Метод спутниковых геодезических измерений (определений)	0.10	-
4526	291110.14	2237827.60	Метод спутниковых геодезических измерений (определений)	0.10	-
4527	291106.16	2237820.65	Метод спутниковых геодезических измерений (определений)	0.10	-
4528	291095.86	2237803.51	Метод спутниковых геодезических измерений (определений)	0.10	-
4529	291133.69	2237782.03	Метод спутниковых геодезических измерений (определений)	0.10	-
4530	291093.80	2237715.11	Метод спутниковых геодезических измерений (определений)	0.10	-
4531	291080.00	2237722.85	Метод спутниковых геодезических измерений (определений)	0.10	-
4532	291072.19	2237709.10	Метод спутниковых геодезических измерений (определений)	0.10	-
4533	291075.67	2237707.12	Метод спутниковых геодезических измерений (определений)	0.10	-

2. Сведения о характерных точках границ объекта					
Обозначение характерных точек границ	**Координаты, м**		**Метод определения координат характерной точки**	**Средняя квадратическая погрешность положения характерной точки (Mt), м**	**Описание обозначения точки на местности (при наличии)**
	X	**Y**			
1	**2**	**3**	**4**	**5**	**6**
4534	291081.51	2237717.40	Метод спутниковых геодезических измерений (определений)	0.10	-
4535	291095.24	2237709.71	Метод спутниковых геодезических измерений (определений)	0.10	-
4536	291139.21	2237783.49	Метод спутниковых геодезических измерений (определений)	0.10	-
4537	291101.40	2237804.97	Метод спутниковых геодезических измерений (определений)	0.10	-
4538	291109.63	2237818.65	Метод спутниковых геодезических измерений (определений)	0.10	-
4539	291115.60	2237829.08	Метод спутниковых геодезических измерений (определений)	0.10	-
4540	291098.99	2237838.60	Метод спутниковых геодезических измерений (определений)	0.10	-
4541	291078.54	2237801.53	Метод спутниковых геодезических измерений (определений)	0.10	-
4542	290940.55	2237877.16	Метод спутниковых геодезических измерений (определений)	0.10	-
4543	290863.79	2237861.77	Метод спутниковых геодезических измерений (определений)	0.10	-
4544	290861.43	2237871.96	Метод спутниковых геодезических измерений (определений)	0.10	-
4545	290857.53	2237871.06	Метод спутниковых геодезических измерений (определений)	0.10	-
4546	290859.87	2237860.98	Метод спутниковых геодезических измерений (определений)	0.10	-

2. Сведения о характерных точках границ объекта					
Обозначение характерных точек границ	**Координаты, м**		**Метод определения координат характерной точки**	**Средняя квадратическая погрешность положения характерной точки (Mt), м**	**Описание обозначения точки на местности (при наличии)**
	X	**Y**			
1	**2**	**3**	**4**	**5**	**6**
4547	290844.69	2237857.95	Метод спутниковых геодезических измерений (определений)	0.10	-
4548	290842.75	2237867.20	Метод спутниковых геодезических измерений (определений)	0.10	-
4549	290838.83	2237866.38	Метод спутниковых геодезических измерений (определений)	0.10	-
4550	290840.77	2237857.16	Метод спутниковых геодезических измерений (определений)	0.10	-
4551	290835.78	2237856.16	Метод спутниковых геодезических измерений (определений)	0.10	-
4552	290833.91	2237864.98	Метод спутниковых геодезических измерений (определений)	0.10	-
4553	290830.00	2237864.15	Метод спутниковых геодезических измерений (определений)	0.10	-
4554	290831.85	2237855.37	Метод спутниковых геодезических измерений (определений)	0.10	-
4555	290819.70	2237852.94	Метод спутниковых геодезических измерений (определений)	0.10	-
4556	290817.72	2237861.26	Метод спутниковых геодезических измерений (определений)	0.10	-
4557	290813.83	2237860.33	Метод спутниковых геодезических измерений (определений)	0.10	-
4558	290815.77	2237852.15	Метод спутниковых геодезических измерений (определений)	0.10	-
4559	290787.84	2237846.55	Метод спутниковых геодезических измерений (определений)	0.10	-

2. Сведения о характерных точках границ объекта					
Обозначение характерных точек границ	**Координаты, м**		**Метод определения координат характерной точки**	**Средняя квадратическая погрешность положения характерной точки (Mt), м**	**Описание обозначения точки на местности (при наличии)**
	X	**Y**			
1	**2**	**3**	**4**	**5**	**6**
4560	290786.43	2237853.27	Метод спутниковых геодезических измерений (определений)	0.10	-
4561	290782.51	2237852.45	Метод спутниковых геодезических измерений (определений)	0.10	-
4562	290783.92	2237845.76	Метод спутниковых геодезических измерений (определений)	0.10	-
4563	290747.70	2237838.50	Метод спутниковых геодезических измерений (определений)	0.10	-
4564	290746.77	2237844.57	Метод спутниковых геодезических измерений (определений)	0.10	-
4565	290757.37	2237846.15	Метод спутниковых геодезических измерений (определений)	0.10	-
4566	290756.78	2237850.10	Метод спутниковых геодезических измерений (определений)	0.10	-
4567	290746.16	2237848.52	Метод спутниковых геодезических измерений (определений)	0.10	-
4568	290743.03	2237868.90	Метод спутниковых геодезических измерений (определений)	0.10	-
4569	290753.77	2237870.66	Метод спутниковых геодезических измерений (определений)	0.10	-
4570	290753.12	2237874.61	Метод спутниковых геодезических измерений (определений)	0.10	-
4571	290742.42	2237872.85	Метод спутниковых геодезических измерений (определений)	0.10	-
4572	290739.79	2237889.94	Метод спутниковых геодезических измерений (определений)	0.10	-

2. Сведения о характерных точках границ объекта					
Обозначение характерных точек границ	**Координаты, м**		**Метод определения координат характерной точки**	**Средняя квадратическая погрешность положения характерной точки (Mt), м**	**Описание обозначения точки на местности (при наличии)**
	X	**Y**			
1	**2**	**3**	**4**	**5**	**6**
4573	290750.43	2237891.53	Метод спутниковых геодезических измерений (определений)	0.10	-
4574	290749.84	2237895.48	Метод спутниковых геодезических измерений (определений)	0.10	-
4575	290739.19	2237893.89	Метод спутниковых геодезических измерений (определений)	0.10	-
4576	290737.13	2237907.28	Метод спутниковых геодезических измерений (определений)	0.10	-
4577	290747.79	2237908.87	Метод спутниковых геодезических измерений (определений)	0.10	-
4578	290747.20	2237912.82	Метод спутниковых геодезических измерений (определений)	0.10	-
4579	290736.53	2237911.23	Метод спутниковых геодезических измерений (определений)	0.10	-
4580	290734.02	2237927.51	Метод спутниковых геодезических измерений (определений)	0.10	-
4581	290744.75	2237929.11	Метод спутниковых геодезических измерений (определений)	0.10	-
4582	290744.16	2237933.06	Метод спутниковых геодезических измерений (определений)	0.10	-
4583	290733.42	2237931.46	Метод спутниковых геодезических измерений (определений)	0.10	-
4584	290730.70	2237949.11	Метод спутниковых геодезических измерений (определений)	0.10	-
4585	290741.26	2237950.69	Метод спутниковых геодезических измерений (определений)	0.10	-

2. Сведения о характерных точках границ объекта					
Обозначение характерных точек границ	**Координаты, м**		**Метод определения координат характерной точки**	**Средняя квадратическая погрешность положения характерной точки (Mt), м**	**Описание обозначения точки на местности (при наличии)**
	X	**Y**			
1	**2**	**3**	**4**	**5**	**6**
4586	290740.67	2237954.64	Метод спутниковых геодезических измерений (определений)	0.10	-
4587	290730.10	2237953.06	Метод спутниковых геодезических измерений (определений)	0.10	-
4588	290726.61	2237975.70	Метод спутниковых геодезических измерений (определений)	0.10	-
4589	290701.34	2237988.71	Метод спутниковых геодезических измерений (определений)	0.10	-
4590	290705.46	2237995.95	Метод спутниковых геодезических измерений (определений)	0.10	-
4591	290696.72	2238000.78	Метод спутниковых геодезических измерений (определений)	0.10	-
4592	290705.00	2238016.55	Метод спутниковых геодезических измерений (определений)	0.10	-
4593	290701.46	2238018.41	Метод спутниковых геодезических измерений (определений)	0.10	-
4594	290693.22	2238002.72	Метод спутниковых геодезических измерений (определений)	0.10	-
4595	290685.74	2238006.85	Метод спутниковых геодезических измерений (определений)	0.10	-
4596	290675.68	2237988.34	Метод спутниковых геодезических измерений (определений)	0.10	-
4597	290695.34	2237977.57	Метод спутниковых геодезических измерений (определений)	0.10	-
4598	290698.97	2237984.38	Метод спутниковых геодезических измерений (определений)	0.10	-

2. Сведения о характерных точках границ объекта					
Обозначение характерных точек границ	**Координаты, м**		**Метод определения координат характерной точки**	**Средняя квадратическая погрешность положения характерной точки (Mt), м**	**Описание обозначения точки на местности (при наличии)**
	X	**Y**			
1	**2**	**3**	**4**	**5**	**6**
4599	290700.66	2237983.42	Метод спутниковых геодезических измерений (определений)	0.10	-
4600	290697.42	2237974.86	Метод спутниковых геодезических измерений (определений)	0.10	-
4601	290682.40	2237972.14	Метод спутниковых геодезических измерений (определений)	0.10	-
4602	290622.08	2237961.94	Метод спутниковых геодезических измерений (определений)	0.10	-
4603	290622.05	2237959.48	Метод спутниковых геодезических измерений (определений)	0.10	-
4604	290609.78	2237956.72	Метод спутниковых геодезических измерений (определений)	0.10	-
4605	290606.65	2237975.26	Метод спутниковых геодезических измерений (определений)	0.10	-
4606	290602.70	2237974.59	Метод спутниковых геодезических измерений (определений)	0.10	-
4607	290605.87	2237955.84	Метод спутниковых геодезических измерений (определений)	0.10	-
4608	290598.69	2237954.23	Метод спутниковых геодезических измерений (определений)	0.10	-
4609	290518.03	2237934.68	Метод спутниковых геодезических измерений (определений)	0.10	-
4610	290515.24	2237957.80	Метод спутниковых геодезических измерений (определений)	0.10	-
4611	290528.20	2237959.31	Метод спутниковых геодезических измерений (определений)	0.10	-

2. Сведения о характерных точках границ объекта					
Обозначение характерных точек границ	**Координаты, м**		**Метод определения координат характерной точки**	**Средняя квадратическая погрешность положения характерной точки (Mt), м**	**Описание обозначения точки на местности (при наличии)**
	X	**Y**			
1	**2**	**3**	**4**	**5**	**6**
4612	290527.74	2237963.29	Метод спутниковых геодезических измерений (определений)	0.10	-
4613	290514.79	2237961.78	Метод спутниковых геодезических измерений (определений)	0.10	-
4614	290511.99	2237982.40	Метод спутниковых геодезических измерений (определений)	0.10	-
4615	290551.72	2237987.71	Метод спутниковых геодезических измерений (определений)	0.10	-
4616	290551.19	2237991.68	Метод спутниковых геодезических измерений (определений)	0.10	-
4617	290511.49	2237986.38	Метод спутниковых геодезических измерений (определений)	0.10	-
4618	290510.47	2237994.16	Метод спутниковых геодезических измерений (определений)	0.10	-
4619	290522.28	2237995.74	Метод спутниковых геодезических измерений (определений)	0.10	-
4620	290521.75	2237999.71	Метод спутниковых геодезических измерений (определений)	0.10	-
4621	290509.94	2237998.13	Метод спутниковых геодезических измерений (определений)	0.10	-
4622	290506.92	2238020.56	Метод спутниковых геодезических измерений (определений)	0.10	-
4623	290519.14	2238022.20	Метод спутниковых геодезических измерений (определений)	0.10	-
4624	290518.61	2238026.17	Метод спутниковых геодезических измерений (определений)	0.10	-

2. Сведения о характерных точках границ объекта					
Обозначение характерных точек границ	**Координаты, м**		**Метод определения координат характерной точки**	**Средняя квадратическая погрешность положения характерной точки (Mt), м**	**Описание обозначения точки на местности (при наличии)**
	X	**Y**			
1	**2**	**3**	**4**	**5**	**6**
4625	290506.38	2238024.53	Метод спутниковых геодезических измерений (определений)	0.10	-
4626	290503.62	2238045.13	Метод спутниковых геодезических измерений (определений)	0.10	-
4627	290516.39	2238046.83	Метод спутниковых геодезических измерений (определений)	0.10	-
4628	290515.86	2238050.80	Метод спутниковых геодезических измерений (определений)	0.10	-
4629	290503.09	2238049.10	Метод спутниковых геодезических измерений (определений)	0.10	-
4630	290500.24	2238070.62	Метод спутниковых геодезических измерений (определений)	0.10	-
4631	290513.06	2238072.33	Метод спутниковых геодезических измерений (определений)	0.10	-
4632	290512.53	2238076.30	Метод спутниковых геодезических измерений (определений)	0.10	-
4633	290499.71	2238074.59	Метод спутниковых геодезических измерений (определений)	0.10	-
4634	290496.22	2238100.67	Метод спутниковых геодезических измерений (определений)	0.10	-
4635	290491.36	2238137.09	Метод спутниковых геодезических измерений (определений)	0.10	-
4636	290487.39	2238136.56	Метод спутниковых геодезических измерений (определений)	0.10	-
4637	290492.26	2238100.14	Метод спутниковых геодезических измерений (определений)	0.10	-

2. Сведения о характерных точках границ объекта					
Обозначение характерных точек границ	**Координаты, м**		**Метод определения координат характерной точки**	**Средняя квадратическая погрешность положения характерной точки (Mt), м**	**Описание обозначения точки на местности (при наличии)**
	X	**Y**			
1	**2**	**3**	**4**	**5**	**6**
4638	290482.88	2238098.88	Метод спутниковых геодезических измерений (определений)	0.10	-
4639	290483.41	2238094.91	Метод спутниковых геодезических измерений (определений)	0.10	-
4640	290492.79	2238096.17	Метод спутниковых геодезических измерений (определений)	0.10	-
4641	290494.90	2238080.31	Метод спутниковых геодезических измерений (определений)	0.10	-
4642	290480.79	2238078.92	Метод спутниковых геодезических измерений (определений)	0.10	-
4643	290478.93	2238078.73	Метод спутниковых геодезических измерений (определений)	0.10	-
4644	290477.22	2238078.20	Метод спутниковых геодезических измерений (определений)	0.10	-
4645	290470.36	2238076.05	Метод спутниковых геодезических измерений (определений)	0.10	-
4646	290471.56	2238072.23	Метод спутниковых геодезических измерений (определений)	0.10	-
4647	290479.75	2238074.79	Метод спутниковых геодезических измерений (определений)	0.10	-
4648	290495.43	2238076.34	Метод спутниковых геодезических измерений (определений)	0.10	-
4649	290497.44	2238061.29	Метод спутниковых геодезических измерений (определений)	0.10	-
4650	290487.95	2238060.02	Метод спутниковых геодезических измерений (определений)	0.10	-

2. Сведения о характерных точках границ объекта					
Обозначение характерных точек границ	**Координаты, м**		**Метод определения координат характерной точки**	**Средняя квадратическая погрешность положения характерной точки (Mt), м**	**Описание обозначения точки на местности (при наличии)**
	X	**Y**			
1	**2**	**3**	**4**	**5**	**6**
4651	290488.48	2238056.05	Метод спутниковых геодезических измерений (определений)	0.10	-
4652	290497.97	2238057.32	Метод спутниковых геодезических измерений (определений)	0.10	-
4653	290500.18	2238040.73	Метод спутниковых геодезических измерений (определений)	0.10	-
4654	290490.57	2238039.44	Метод спутниковых геодезических измерений (определений)	0.10	-
4655	290491.10	2238035.47	Метод спутниковых геодезических измерений (определений)	0.10	-
4656	290500.71	2238036.76	Метод спутниковых геодезических измерений (определений)	0.10	-
4657	290507.89	2237983.10	Метод спутниковых геодезических измерений (определений)	0.10	-
4658	290497.93	2237981.77	Метод спутниковых геодезических измерений (определений)	0.10	-
4659	290498.46	2237977.80	Метод спутниковых геодезических измерений (определений)	0.10	-
4660	290508.40	2237979.12	Метод спутниковых геодезических измерений (определений)	0.10	-
4661	290510.70	2237961.84	Метод спутниковых геодезических измерений (определений)	0.10	-
4662	290501.78	2237960.97	Метод спутниковых геодезических измерений (определений)	0.10	-
4663	290502.17	2237956.98	Метод спутниковых геодезических измерений (определений)	0.10	-

2. Сведения о характерных точках границ объекта					
Обозначение характерных точек границ	**Координаты, м**		**Метод определения координат характерной точки**	**Средняя квадратическая погрешность положения характерной точки (Mt), м**	**Описание обозначения точки на местности (при наличии)**
	X	**Y**			
1	**2**	**3**	**4**	**5**	**6**
4664	290511.20	2237957.86	Метод спутниковых геодезических измерений (определений)	0.10	-
4665	290512.56	2237946.59	Метод спутниковых геодезических измерений (определений)	0.10	-
4666	290416.97	2237929.73	Метод спутниковых геодезических измерений (определений)	0.10	-
4667	290416.80	2237931.65	Метод спутниковых геодезических измерений (определений)	0.10	-
4668	290413.62	2237931.31	Метод спутниковых геодезических измерений (определений)	0.10	-
4669	290408.96	2237965.01	Метод спутниковых геодезических измерений (определений)	0.10	-
4670	290417.51	2237966.31	Метод спутниковых геодезических измерений (определений)	0.10	-
4671	290416.91	2237970.27	Метод спутниковых геодезических измерений (определений)	0.10	-
4672	290408.41	2237968.98	Метод спутниковых геодезических измерений (определений)	0.10	-
4673	290407.62	2237974.72	Метод спутниковых геодезических измерений (определений)	0.10	-
4674	290416.36	2237975.89	Метод спутниковых геодезических измерений (определений)	0.10	-
4675	290415.83	2237979.86	Метод спутниковых геодезических измерений (определений)	0.10	-
4676	290407.07	2237978.69	Метод спутниковых геодезических измерений (определений)	0.10	-

2. Сведения о характерных точках границ объекта					
Обозначение характерных точек границ	**Координаты, м**		**Метод определения координат характерной точки**	**Средняя квадратическая погрешность положения характерной точки (Mt), м**	**Описание обозначения точки на местности (при наличии)**
	X	**Y**			
1	**2**	**3**	**4**	**5**	**6**
4677	290404.22	2237999.20	Метод спутниковых геодезических измерений (определений)	0.10	-
4678	290415.77	2238000.79	Метод спутниковых геодезических измерений (определений)	0.10	-
4679	290415.23	2238004.75	Метод спутниковых геодезических измерений (определений)	0.10	-
4680	290403.68	2238003.16	Метод спутниковых геодезических измерений (определений)	0.10	-
4681	290397.56	2238047.36	Метод спутниковых геодезических измерений (определений)	0.10	-
4682	290404.20	2238048.27	Метод спутниковых геодезических измерений (определений)	0.10	-
4683	290426.30	2238050.09	Метод спутниковых геодезических измерений (определений)	0.10	-
4684	290425.97	2238054.08	Метод спутниковых геодезических измерений (определений)	0.10	-
4685	290401.88	2238051.99	Метод спутниковых геодезических измерений (определений)	0.10	-
4686	290397.02	2238051.32	Метод спутниковых геодезических измерений (определений)	0.10	-
4687	290392.93	2238080.77	Метод спутниковых геодезических измерений (определений)	0.10	-
4688	290402.03	2238082.03	Метод спутниковых геодезических измерений (определений)	0.10	-
4689	290401.48	2238086.00	Метод спутниковых геодезических измерений (определений)	0.10	-

2. Сведения о характерных точках границ объекта					
Обозначение характерных точек границ	**Координаты, м**		**Метод определения координат характерной точки**	**Средняя квадратическая погрешность положения характерной точки (Mt), м**	**Описание обозначения точки на местности (при наличии)**
	X	**Y**			
1	**2**	**3**	**4**	**5**	**6**
4690	290392.38	2238084.74	Метод спутниковых геодезических измерений (определений)	0.10	-
4691	290389.13	2238108.25	Метод спутниковых геодезических измерений (определений)	0.10	-
4692	290398.11	2238109.48	Метод спутниковых геодезических измерений (определений)	0.10	-
4693	290397.57	2238113.44	Метод спутниковых геодезических измерений (определений)	0.10	-
4694	290388.59	2238112.20	Метод спутниковых геодезических измерений (определений)	0.10	-
4695	290383.72	2238147.67	Метод спутниковых геодезических измерений (определений)	0.10	-
4696	290379.75	2238147.18	Метод спутниковых геодезических измерений (определений)	0.10	-
4697	290379.87	2238146.17	Метод спутниковых геодезических измерений (определений)	0.10	-
4698	290367.96	2238144.58	Метод спутниковых геодезических измерений (определений)	0.10	-
4699	290368.49	2238140.61	Метод спутниковых геодезических измерений (определений)	0.10	-
4700	290380.40	2238142.20	Метод спутниковых геодезических измерений (определений)	0.10	-
4701	290381.73	2238132.60	Метод спутниковых геодезических измерений (определений)	0.10	-
4702	290369.93	2238130.98	Метод спутниковых геодезических измерений (определений)	0.10	-

2. Сведения о характерных точках границ объекта					
Обозначение характерных точек границ	**Координаты, м**		**Метод определения координат характерной точки**	**Средняя квадратическая погрешность положения характерной точки (Mt), м**	**Описание обозначения точки на местности (при наличии)**
	X	**Y**			
1	**2**	**3**	**4**	**5**	**6**
4703	290370.47	2238127.02	Метод спутниковых геодезических измерений (определений)	0.10	-
4704	290382.27	2238128.65	Метод спутниковых геодезических измерений (определений)	0.10	-
4705	290384.87	2238109.92	Метод спутниковых геодезических измерений (определений)	0.10	-
4706	290373.00	2238108.29	Метод спутниковых геодезических измерений (определений)	0.10	-
4707	290373.54	2238104.33	Метод спутниковых геодезических измерений (определений)	0.10	-
4708	290385.41	2238105.97	Метод спутниковых геодезических измерений (определений)	0.10	-
4709	290393.52	2238047.41	Метод спутниковых геодезических измерений (определений)	0.10	-
4710	290380.77	2238045.64	Метод спутниковых геодезических измерений (определений)	0.10	-
4711	290381.32	2238041.67	Метод спутниковых геодезических измерений (определений)	0.10	-
4712	290394.07	2238043.44	Метод спутниковых геодезических измерений (определений)	0.10	-
4713	290399.42	2238004.81	Метод спутниковых геодезических измерений (определений)	0.10	-
4714	290387.02	2238003.11	Метод спутниковых геодезических измерений (определений)	0.10	-
4715	290387.56	2237999.15	Метод спутниковых геодезических измерений (определений)	0.10	-

2. Сведения о характерных точках границ объекта					
Обозначение характерных точек границ	**Координаты, м**		**Метод определения координат характерной точки**	**Средняя квадратическая погрешность положения характерной точки (Mt), м**	**Описание обозначения точки на местности (при наличии)**
	X	**Y**			
1	**2**	**3**	**4**	**5**	**6**
4716	290399.96	2238000.86	Метод спутниковых геодезических измерений (определений)	0.10	-
3703	290402.86	2237979.95	Метод спутниковых геодезических измерений (определений)	0.10	-
4717	290563.72	2237600.48	Метод спутниковых геодезических измерений (определений)	0.10	-
4718	290559.60	2237629.06	Метод спутниковых геодезических измерений (определений)	0.10	-
4719	290571.21	2237630.75	Метод спутниковых геодезических измерений (определений)	0.10	-
4720	290570.63	2237634.71	Метод спутниковых геодезических измерений (определений)	0.10	-
4721	290559.03	2237633.03	Метод спутниковых геодезических измерений (определений)	0.10	-
4722	290552.75	2237676.58	Метод спутниковых геодезических измерений (определений)	0.10	-
4723	290564.98	2237678.34	Метод спутниковых геодезических измерений (определений)	0.10	-
4724	290564.41	2237682.29	Метод спутниковых геодезических измерений (определений)	0.10	-
4725	290552.18	2237680.53	Метод спутниковых геодезических измерений (определений)	0.10	-
4726	290550.93	2237689.18	Метод спутниковых геодезических измерений (определений)	0.10	-
4727	290579.74	2237693.56	Метод спутниковых геодезических измерений (определений)	0.10	-

2. Сведения о характерных точках границ объекта					
Обозначение характерных точек границ	**Координаты, м**		**Метод определения координат характерной точки**	**Средняя квадратическая погрешность положения характерной точки (Mt), м**	**Описание обозначения точки на местности (при наличии)**
	X	**Y**			
1	**2**	**3**	**4**	**5**	**6**
4728	290579.14	2237697.52	Метод спутниковых геодезических измерений (определений)	0.10	-
4729	290550.36	2237693.14	Метод спутниковых геодезических измерений (определений)	0.10	-
4730	290548.50	2237706.06	Метод спутниковых геодезических измерений (определений)	0.10	-
4731	290560.99	2237707.86	Метод спутниковых геодезических измерений (определений)	0.10	-
4732	290560.42	2237711.81	Метод спутниковых геодезических измерений (определений)	0.10	-
4733	290547.96	2237710.02	Метод спутниковых геодезических измерений (определений)	0.10	-
4734	290542.49	2237763.70	Метод спутниковых геодезических измерений (определений)	0.10	-
4735	290553.37	2237764.81	Метод спутниковых геодезических измерений (определений)	0.10	-
4736	290552.97	2237768.79	Метод спутниковых геодезических измерений (определений)	0.10	-
4737	290542.09	2237767.68	Метод спутниковых геодезических измерений (определений)	0.10	-
4738	290540.48	2237783.46	Метод спутниковых геодезических измерений (определений)	0.10	-
4739	290579.92	2237791.60	Метод спутниковых геодезических измерений (определений)	0.10	-
4740	290581.09	2237785.97	Метод спутниковых геодезических измерений (определений)	0.10	-

2. Сведения о характерных точках границ объекта					
Обозначение характерных точек границ	**Координаты, м**		**Метод определения координат характерной точки**	**Средняя квадратическая погрешность положения характерной точки (Mt), м**	**Описание обозначения точки на местности (при наличии)**
	X	**Y**			
1	**2**	**3**	**4**	**5**	**6**
4741	290585.00	2237786.78	Метод спутниковых геодезических измерений (определений)	0.10	-
4742	290583.83	2237792.40	Метод спутниковых геодезических измерений (определений)	0.10	-
4743	290598.35	2237795.39	Метод спутниковых геодезических измерений (определений)	0.10	-
4744	290599.78	2237790.38	Метод спутниковых геодезических измерений (определений)	0.10	-
4745	290603.62	2237791.48	Метод спутниковых геодезических измерений (определений)	0.10	-
4746	290602.27	2237796.19	Метод спутниковых геодезических измерений (определений)	0.10	-
4747	290604.83	2237796.72	Метод спутниковых геодезических измерений (определений)	0.10	-
4748	290604.01	2237800.64	Метод спутниковых геодезических измерений (определений)	0.10	-
4749	290603.05	2237800.44	Метод спутниковых геодезических измерений (определений)	0.10	-
4750	290601.50	2237807.92	Метод спутниковых геодезических измерений (определений)	0.10	-
4751	290597.59	2237807.11	Метод спутниковых геодезических измерений (определений)	0.10	-
4752	290599.14	2237799.63	Метод спутниковых геодезических измерений (определений)	0.10	-
4753	290540.02	2237787.44	Метод спутниковых геодезических измерений (определений)	0.10	-

2. Сведения о характерных точках границ объекта					
Обозначение характерных точек границ	**Координаты, м**		**Метод определения координат характерной точки**	**Средняя квадратическая погрешность положения характерной точки (Mt), м**	**Описание обозначения точки на местности (при наличии)**
	X	**Y**			
1	**2**	**3**	**4**	**5**	**6**
4754	290539.40	2237792.72	Метод спутниковых геодезических измерений (определений)	0.10	-
4755	290536.24	2237792.37	Метод спутниковых геодезических измерений (определений)	0.10	-
4756	290534.43	2237806.42	Метод спутниковых геодезических измерений (определений)	0.10	-
4757	290547.59	2237808.10	Метод спутниковых геодезических измерений (определений)	0.10	-
4758	290547.08	2237812.07	Метод спутниковых геодезических измерений (определений)	0.10	-
4759	290533.93	2237810.38	Метод спутниковых геодезических измерений (определений)	0.10	-
4760	290532.80	2237819.13	Метод спутниковых геодезических измерений (определений)	0.10	-
4761	290545.86	2237820.80	Метод спутниковых геодезических измерений (определений)	0.10	-
4762	290545.35	2237824.77	Метод спутниковых геодезических измерений (определений)	0.10	-
4763	290532.30	2237823.10	Метод спутниковых геодезических измерений (определений)	0.10	-
4764	290530.01	2237840.95	Метод спутниковых геодезических измерений (определений)	0.10	-
4765	290542.90	2237842.60	Метод спутниковых геодезических измерений (определений)	0.10	-
4766	290542.39	2237846.57	Метод спутниковых геодезических измерений (определений)	0.10	-

2. Сведения о характерных точках границ объекта					
Обозначение характерных точек границ	**Координаты, м**		**Метод определения координат характерной точки**	**Средняя квадратическая погрешность положения характерной точки (Mt), м**	**Описание обозначения точки на местности (при наличии)**
	X	**Y**			
1	**2**	**3**	**4**	**5**	**6**
4767	290529.51	2237844.92	Метод спутниковых геодезических измерений (определений)	0.10	-
4768	290527.67	2237859.24	Метод спутниковых геодезических измерений (определений)	0.10	-
4769	290541.21	2237860.98	Метод спутниковых геодезических измерений (определений)	0.10	-
4770	290540.70	2237864.95	Метод спутниковых геодезических измерений (определений)	0.10	-
4771	290527.17	2237863.21	Метод спутниковых геодезических измерений (определений)	0.10	-
4772	290523.33	2237893.09	Метод спутниковых геодезических измерений (определений)	0.10	-
4773	290536.77	2237894.81	Метод спутниковых геодезических измерений (определений)	0.10	-
4774	290536.26	2237898.78	Метод спутниковых геодезических измерений (определений)	0.10	-
4775	290522.83	2237897.06	Метод спутниковых геодезических измерений (определений)	0.10	-
4776	290521.32	2237908.81	Метод спутниковых геодезических измерений (определений)	0.10	-
4777	290534.51	2237910.21	Метод спутниковых геодезических измерений (определений)	0.10	-
4778	290534.09	2237914.19	Метод спутниковых геодезических измерений (определений)	0.10	-
4779	290520.81	2237912.78	Метод спутниковых геодезических измерений (определений)	0.10	-

2. Сведения о характерных точках границ объекта					
Обозначение характерных точек границ	**Координаты, м**		**Метод определения координат характерной точки**	**Средняя квадратическая погрешность положения характерной точки (Mt), м**	**Описание обозначения точки на местности (при наличии)**
	X	**Y**			
1	**2**	**3**	**4**	**5**	**6**
4780	290518.52	2237930.69	Метод спутниковых геодезических измерений (определений)	0.10	-
4781	290557.27	2237940.08	Метод спутниковых геодезических измерений (определений)	0.10	-
4782	290559.83	2237929.52	Метод спутниковых геодезических измерений (определений)	0.10	-
4783	290563.71	2237930.46	Метод спутниковых геодезических измерений (определений)	0.10	-
4784	290561.15	2237941.02	Метод спутниковых геодезических измерений (определений)	0.10	-
4785	290578.77	2237945.29	Метод спутниковых геодезических измерений (определений)	0.10	-
4786	290580.95	2237932.77	Метод спутниковых геодезических измерений (определений)	0.10	-
4787	290584.89	2237933.45	Метод спутниковых геодезических измерений (определений)	0.10	-
4788	290582.66	2237946.23	Метод спутниковых геодезических измерений (определений)	0.10	-
4789	290599.61	2237950.34	Метод спутниковых геодезических измерений (определений)	0.10	-
4790	290622.58	2237955.50	Метод спутниковых геодезических измерений (определений)	0.10	-
4791	290625.79	2237931.10	Метод спутниковых геодезических измерений (определений)	0.10	-
4792	290614.93	2237929.73	Метод спутниковых геодезических измерений (определений)	0.10	-

2. Сведения о характерных точках границ объекта					
Обозначение характерных точек границ	**Координаты, м**		**Метод определения координат характерной точки**	**Средняя квадратическая погрешность положения характерной точки (Mt), м**	**Описание обозначения точки на местности (при наличии)**
	X	**Y**			
1	**2**	**3**	**4**	**5**	**6**
4793	290615.43	2237925.77	Метод спутниковых геодезических измерений (определений)	0.10	-
4794	290626.30	2237927.14	Метод спутниковых геодезических измерений (определений)	0.10	-
4795	290627.57	2237917.05	Метод спутниковых геодезических измерений (определений)	0.10	-
4796	290617.16	2237915.74	Метод спутниковых геодезических измерений (определений)	0.10	-
4797	290617.66	2237911.78	Метод спутниковых геодезических измерений (определений)	0.10	-
4798	290628.07	2237913.09	Метод спутниковых геодезических измерений (определений)	0.10	-
4799	290630.28	2237895.44	Метод спутниковых геодезических измерений (определений)	0.10	-
4800	290619.74	2237894.11	Метод спутниковых геодезических измерений (определений)	0.10	-
4801	290620.24	2237890.15	Метод спутниковых геодезических измерений (определений)	0.10	-
4802	290630.79	2237891.48	Метод спутниковых геодезических измерений (определений)	0.10	-
4803	290633.14	2237872.78	Метод спутниковых геодезических измерений (определений)	0.10	-
4804	290622.26	2237871.41	Метод спутниковых геодезических измерений (определений)	0.10	-
4805	290622.76	2237867.45	Метод спутниковых геодезических измерений (определений)	0.10	-

2. Сведения о характерных точках границ объекта					
Обозначение характерных точек границ	**Координаты, м**		**Метод определения координат характерной точки**	**Средняя квадратическая погрешность положения характерной точки (Mt), м**	**Описание обозначения точки на местности (при наличии)**
	X	**Y**			
1	**2**	**3**	**4**	**5**	**6**
4806	290633.64	2237868.82	Метод спутниковых геодезических измерений (определений)	0.10	-
4807	290635.75	2237852.08	Метод спутниковых геодезических измерений (определений)	0.10	-
4808	290625.11	2237850.74	Метод спутниковых геодезических измерений (определений)	0.10	-
4809	290625.61	2237846.78	Метод спутниковых геодезических измерений (определений)	0.10	-
4810	290636.25	2237848.12	Метод спутниковых геодезических измерений (определений)	0.10	-
4811	290637.48	2237838.30	Метод спутниковых геодезических измерений (определений)	0.10	-
4812	290639.57	2237821.41	Метод спутниковых геодезических измерений (определений)	0.10	-
4813	290629.16	2237820.20	Метод спутниковых геодезических измерений (определений)	0.10	-
4814	290629.62	2237816.22	Метод спутниковых геодезических измерений (определений)	0.10	-
4815	290640.06	2237817.43	Метод спутниковых геодезических измерений (определений)	0.10	-
4816	290643.75	2237788.85	Метод спутниковых геодезических измерений (определений)	0.10	-
4817	290630.58	2237787.12	Метод спутниковых геодезических измерений (определений)	0.10	-
4818	290631.10	2237783.16	Метод спутниковых геодезических измерений (определений)	0.10	-

2. Сведения о характерных точках границ объекта					
Обозначение характерных точек границ	**Координаты, м**		**Метод определения координат характерной точки**	**Средняя квадратическая погрешность положения характерной точки (Mt), м**	**Описание обозначения точки на местности (при наличии)**
	X	**Y**			
1	**2**	**3**	**4**	**5**	**6**
4819	290644.27	2237784.89	Метод спутниковых геодезических измерений (определений)	0.10	-
4820	290645.30	2237777.02	Метод спутниковых геодезических измерений (определений)	0.10	-
4821	290635.23	2237775.51	Метод спутниковых геодезических измерений (определений)	0.10	-
4822	290635.82	2237771.56	Метод спутниковых геодезических измерений (определений)	0.10	-
4823	290645.81	2237773.05	Метод спутниковых геодезических измерений (определений)	0.10	-
4824	290645.86	2237772.71	Метод спутниковых геодезических измерений (определений)	0.10	-
4825	290651.00	2237733.52	Метод спутниковых геодезических измерений (определений)	0.10	-
4826	290640.48	2237732.14	Метод спутниковых геодезических измерений (определений)	0.10	-
4827	290641.00	2237728.18	Метод спутниковых геодезических измерений (определений)	0.10	-
4828	290651.52	2237729.56	Метод спутниковых геодезических измерений (определений)	0.10	-
4829	290655.22	2237701.36	Метод спутниковых геодезических измерений (определений)	0.10	-
4830	290644.78	2237699.99	Метод спутниковых геодезических измерений (определений)	0.10	-
4831	290645.30	2237696.03	Метод спутниковых геодезических измерений (определений)	0.10	-

2. Сведения о характерных точках границ объекта					
Обозначение характерных точек границ	**Координаты, м**		**Метод определения координат характерной точки**	**Средняя квадратическая погрешность положения характерной точки (Mt), м**	**Описание обозначения точки на местности (при наличии)**
	X	**Y**			
1	**2**	**3**	**4**	**5**	**6**
4832	290655.74	2237697.40	Метод спутниковых геодезических измерений (определений)	0.10	-
4833	290656.54	2237691.31	Метод спутниковых геодезических измерений (определений)	0.10	-
4834	290646.01	2237689.93	Метод спутниковых геодезических измерений (определений)	0.10	-
4835	290646.53	2237685.97	Метод спутниковых геодезических измерений (определений)	0.10	-
4836	290657.06	2237687.35	Метод спутниковых геодезических измерений (определений)	0.10	-
4837	290662.13	2237648.69	Метод спутниковых геодезических измерений (определений)	0.10	-
4838	290651.98	2237647.36	Метод спутниковых геодезических измерений (определений)	0.10	-
4839	290652.50	2237643.40	Метод спутниковых геодезических измерений (определений)	0.10	-
4840	290662.65	2237644.73	Метод спутниковых геодезических измерений (определений)	0.10	-
4841	290663.76	2237636.24	Метод спутниковых геодезических измерений (определений)	0.10	-
4842	290653.67	2237634.92	Метод спутниковых геодезических измерений (определений)	0.10	-
4843	290654.19	2237630.96	Метод спутниковых геодезических измерений (определений)	0.10	-
4844	290664.29	2237632.28	Метод спутниковых геодезических измерений (определений)	0.10	-

2. Сведения о характерных точках границ объекта					
Обозначение характерных точек границ	**Координаты, м**		**Метод определения координат характерной точки**	**Средняя квадратическая погрешность положения характерной точки (Mt), м**	**Описание обозначения точки на местности (при наличии)**
	X	**Y**			
1	**2**	**3**	**4**	**5**	**6**
4845	290666.30	2237617.36	Метод спутниковых геодезических измерений (определений)	0.10	-
4717	290563.72	2237600.48	Метод спутниковых геодезических измерений (определений)	0.10	-
4846	290703.84	2237980.53	Метод спутниковых геодезических измерений (определений)	0.10	-
4847	290704.60	2237982.53	Метод спутниковых геодезических измерений (определений)	0.10	-
4848	290714.82	2237977.27	Метод спутниковых геодезических измерений (определений)	0.10	-
4846	290703.84	2237980.53	Метод спутниковых геодезических измерений (определений)	0.10	-
4849	290779.07	2237840.31	Метод спутниковых геодезических измерений (определений)	0.10	-
4850	290744.17	2237832.10	Метод спутниковых геодезических измерений (определений)	0.10	-
4851	290742.41	2237843.92	Метод спутниковых геодезических измерений (определений)	0.10	-
4852	290742.80	2237843.98	Метод спутниковых геодезических измерений (определений)	0.10	-
4853	290744.38	2237833.76	Метод спутниковых геодезических измерений (определений)	0.10	-
4854	290784.74	2237841.85	Метод спутниковых геодезических измерений (определений)	0.10	-
4855	290784.81	2237841.52	Метод спутниковых геодезических измерений (определений)	0.10	-

2. Сведения о характерных точках границ объекта					
Обозначение характерных точек границ	**Координаты, м**		**Метод определения координат характерной точки**	**Средняя квадратическая погрешность положения характерной точки (Mt), м**	**Описание обозначения точки на местности (при наличии)**
	X	**Y**			
1	**2**	**3**	**4**	**5**	**6**
4849	290779.07	2237840.31	Метод спутниковых геодезических измерений (определений)	0.10	-
4856	290346.74	2238454.88	Метод спутниковых геодезических измерений (определений)	0.10	-
4857	290344.88	2238451.34	Метод спутниковых геодезических измерений (определений)	0.10	-
4858	290357.02	2238444.95	Метод спутниковых геодезических измерений (определений)	0.10	-
4859	290358.88	2238448.49	Метод спутниковых геодезических измерений (определений)	0.10	-
4856	290346.74	2238454.88	Метод спутниковых геодезических измерений (определений)	0.10	-
4860	290342.49	2239435.39	Метод спутниковых геодезических измерений (определений)	0.10	-
4861	290341.48	2239431.52	Метод спутниковых геодезических измерений (определений)	0.10	-
4862	290353.36	2239428.43	Метод спутниковых геодезических измерений (определений)	0.10	-
4863	290354.37	2239432.30	Метод спутниковых геодезических измерений (определений)	0.10	-
4860	290342.49	2239435.39	Метод спутниковых геодезических измерений (определений)	0.10	-
4864	290342.47	2238528.09	Метод спутниковых геодезических измерений (определений)	0.10	-
4865	290337.27	2238516.92	Метод спутниковых геодезических измерений (определений)	0.10	-

2. Сведения о характерных точках границ объекта					
Обозначение характерных точек границ	**Координаты, м**		**Метод определения координат характерной точки**	**Средняя квадратическая погрешность положения характерной точки (Mt), м**	**Описание обозначения точки на местности (при наличии)**
	X	**Y**			
1	**2**	**3**	**4**	**5**	**6**
4866	290340.90	2238515.23	Метод спутниковых геодезических измерений (определений)	0.10	-
4867	290346.10	2238526.40	Метод спутниковых геодезических измерений (определений)	0.10	-
4864	290342.47	2238528.09	Метод спутниковых геодезических измерений (определений)	0.10	-
4868	290344.31	2238195.46	Метод спутниковых геодезических измерений (определений)	0.10	-
4869	290336.65	2238178.71	Метод спутниковых геодезических измерений (определений)	0.10	-
4870	290340.29	2238177.05	Метод спутниковых геодезических измерений (определений)	0.10	-
4871	290347.95	2238193.80	Метод спутниковых геодезических измерений (определений)	0.10	-
4868	290344.31	2238195.46	Метод спутниковых геодезических измерений (определений)	0.10	-
4872	290337.34	2239379.76	Метод спутниковых геодезических измерений (определений)	0.10	-
4873	290336.33	2239375.89	Метод спутниковых геодезических измерений (определений)	0.10	-
4874	290352.13	2239371.77	Метод спутниковых геодезических измерений (определений)	0.10	-
4875	290353.14	2239375.64	Метод спутниковых геодезических измерений (определений)	0.10	-
4872	290337.34	2239379.76	Метод спутниковых геодезических измерений (определений)	0.10	-

2. Сведения о характерных точках границ объекта					
Обозначение характерных точек границ	**Координаты, м**		**Метод определения координат характерной точки**	**Средняя квадратическая погрешность положения характерной точки (Mt), м**	**Описание обозначения точки на местности (при наличии)**
	X	**Y**			
1	**2**	**3**	**4**	**5**	**6**
4876	290342.47	2238292.52	Метод спутниковых геодезических измерений (определений)	0.10	-
4877	290335.78	2238279.11	Метод спутниковых геодезических измерений (определений)	0.10	-
4878	290339.36	2238277.33	Метод спутниковых геодезических измерений (определений)	0.10	-
4879	290346.05	2238290.74	Метод спутниковых геодезических измерений (определений)	0.10	-
4876	290342.47	2238292.52	Метод спутниковых геодезических измерений (определений)	0.10	-
4880	290347.42	2239403.81	Метод спутниковых геодезических измерений (определений)	0.10	-
4881	290347.89	2239405.72	Метод спутниковых геодезических измерений (определений)	0.10	-
4882	290335.51	2239408.73	Метод спутниковых геодезических измерений (определений)	0.10	-
4883	290334.56	2239404.84	Метод спутниковых геодезических измерений (определений)	0.10	-
4884	290343.05	2239402.78	Метод спутниковых геодезических измерений (определений)	0.10	-
4885	290342.58	2239400.87	Метод спутниковых геодезических измерений (определений)	0.10	-
4886	290358.47	2239397.01	Метод спутниковых геодезических измерений (определений)	0.10	-
4887	290359.42	2239400.90	Метод спутниковых геодезических измерений (определений)	0.10	-

2. Сведения о характерных точках границ объекта					
Обозначение характерных точек границ	**Координаты, м**		**Метод определения координат характерной точки**	**Средняя квадратическая погрешность положения характерной точки (Mt), м**	**Описание обозначения точки на местности (при наличии)**
	X	**Y**			
1	**2**	**3**	**4**	**5**	**6**
4880	290347.42	2239403.81	Метод спутниковых геодезических измерений (определений)	0.10	-
4888	290338.33	2238206.28	Метод спутниковых геодезических измерений (определений)	0.10	-
4889	290333.43	2238196.54	Метод спутниковых геодезических измерений (определений)	0.10	-
4890	290337.01	2238194.74	Метод спутниковых геодезических измерений (определений)	0.10	-
4891	290341.91	2238204.48	Метод спутниковых геодезических измерений (определений)	0.10	-
4888	290338.33	2238206.28	Метод спутниковых геодезических измерений (определений)	0.10	-
4892	290338.38	2238427.95	Метод спутниковых геодезических измерений (определений)	0.10	-
4893	290332.94	2238426.15	Метод спутниковых геодезических измерений (определений)	0.10	-
4894	290334.20	2238422.35	Метод спутниковых геодезических измерений (определений)	0.10	-
4895	290338.02	2238423.61	Метод спутниковых геодезических измерений (определений)	0.10	-
4896	290344.10	2238420.41	Метод спутниковых геодезических измерений (определений)	0.10	-
4897	290345.96	2238423.95	Метод спутниковых геодезических измерений (определений)	0.10	-
4892	290338.38	2238427.95	Метод спутниковых геодезических измерений (определений)	0.10	-

2. Сведения о характерных точках границ объекта					
Обозначение характерных точек границ	**Координаты, м**		**Метод определения координат характерной точки**	**Средняя квадратическая погрешность положения характерной точки (Mt), м**	**Описание обозначения точки на местности (при наличии)**
	X	**Y**			
1	**2**	**3**	**4**	**5**	**6**
4898	290391.88	2238952.59	Метод спутниковых геодезических измерений (определений)	0.10	-
4899	290385.02	2238939.99	Метод спутниковых геодезических измерений (определений)	0.10	-
4900	290332.07	2238960.35	Метод спутниковых геодезических измерений (определений)	0.10	-
4901	290330.64	2238956.62	Метод спутниковых геодезических измерений (определений)	0.10	-
4902	290383.76	2238936.18	Метод спутниковых геодезических измерений (определений)	0.10	-
4903	290373.94	2238914.42	Метод спутниковых геодезических измерений (определений)	0.10	-
4904	290381.27	2238909.79	Метод спутниковых геодезических измерений (определений)	0.10	-
4905	290383.41	2238913.17	Метод спутниковых геодезических измерений (определений)	0.10	-
4906	290379.02	2238915.94	Метод спутниковых геодезических измерений (определений)	0.10	-
4907	290386.92	2238933.45	Метод спутниковых геодезических измерений (определений)	0.10	-
4908	290391.41	2238931.50	Метод спутниковых геодезических измерений (определений)	0.10	-
4909	290393.00	2238935.17	Метод спутниковых геодезических измерений (определений)	0.10	-
4910	290388.57	2238937.09	Метод спутниковых геодезических измерений (определений)	0.10	-

2. Сведения о характерных точках границ объекта					
Обозначение характерных точек границ	**Координаты, м**		**Метод определения координат характерной точки**	**Средняя квадратическая погрешность положения характерной точки (Mt), м**	**Описание обозначения точки на местности (при наличии)**
	X	**Y**			
1	**2**	**3**	**4**	**5**	**6**
4911	290388.79	2238938.54	Метод спутниковых геодезических измерений (определений)	0.10	-
4912	290395.39	2238950.68	Метод спутниковых геодезических измерений (определений)	0.10	-
4898	290391.88	2238952.59	Метод спутниковых геодезических измерений (определений)	0.10	-
4913	290342.68	2238395.01	Метод спутниковых геодезических измерений (определений)	0.10	-
4914	290336.40	2238394.00	Метод спутниковых геодезических измерений (определений)	0.10	-
4915	290328.05	2238398.24	Метод спутниковых геодезических измерений (определений)	0.10	-
4916	290326.24	2238394.67	Метод спутниковых геодезических измерений (определений)	0.10	-
4917	290335.76	2238389.85	Метод спутниковых геодезических измерений (определений)	0.10	-
4918	290343.31	2238391.06	Метод спутниковых геодезических измерений (определений)	0.10	-
4913	290342.68	2238395.01	Метод спутниковых геодезических измерений (определений)	0.10	-
4919	290324.48	2238939.66	Метод спутниковых геодезических измерений (определений)	0.10	-
4920	290323.14	2238935.90	Метод спутниковых геодезических измерений (определений)	0.10	-
4921	290335.48	2238931.51	Метод спутниковых геодезических измерений (определений)	0.10	-

2. Сведения о характерных точках границ объекта					
Обозначение характерных точек границ	**Координаты, м**		**Метод определения координат характерной точки**	**Средняя квадратическая погрешность положения характерной точки (Mt), м**	**Описание обозначения точки на местности (при наличии)**
	X	**Y**			
1	**2**	**3**	**4**	**5**	**6**
4922	290336.82	2238935.27	Метод спутниковых геодезических измерений (определений)	0.10	-
4919	290324.48	2238939.66	Метод спутниковых геодезических измерений (определений)	0.10	-
4923	290335.73	2239357.70	Метод спутниковых геодезических измерений (определений)	0.10	-
4924	290336.20	2239359.50	Метод спутниковых геодезических измерений (определений)	0.10	-
4925	290323.80	2239362.73	Метод спутниковых геодезических измерений (определений)	0.10	-
4926	290322.79	2239358.86	Метод спутниковых геодезических измерений (определений)	0.10	-
4927	290331.53	2239356.58	Метод спутниковых геодезических измерений (определений)	0.10	-
4928	290331.07	2239354.74	Метод спутниковых геодезических измерений (определений)	0.10	-
4929	290346.73	2239350.84	Метод спутниковых геодезических измерений (определений)	0.10	-
4930	290347.69	2239354.72	Метод спутниковых геодезических измерений (определений)	0.10	-
4923	290335.73	2239357.70	Метод спутниковых геодезических измерений (определений)	0.10	-
4931	290324.04	2238390.31	Метод спутниковых геодезических измерений (определений)	0.10	-
4932	290322.23	2238386.74	Метод спутниковых геодезических измерений (определений)	0.10	-

2. Сведения о характерных точках границ объекта					
Обозначение характерных точек границ	**Координаты, м**		**Метод определения координат характерной точки**	**Средняя квадратическая погрешность положения характерной точки (Mt), м**	**Описание обозначения точки на местности (при наличии)**
	X	**Y**			
1	**2**	**3**	**4**	**5**	**6**
4933	290336.39	2238379.57	Метод спутниковых геодезических измерений (определений)	0.10	-
4934	290338.20	2238383.14	Метод спутниковых геодезических измерений (определений)	0.10	-
4931	290324.04	2238390.31	Метод спутниковых геодезических измерений (определений)	0.10	-
4935	290333.26	2238523.40	Метод спутниковых геодезических измерений (определений)	0.10	-
4936	290321.97	2238500.90	Метод спутниковых геодезических измерений (определений)	0.10	-
4937	290325.54	2238499.11	Метод спутниковых геодезических измерений (определений)	0.10	-
4938	290336.83	2238521.61	Метод спутниковых геодезических измерений (определений)	0.10	-
4935	290333.26	2238523.40	Метод спутниковых геодезических измерений (определений)	0.10	-
4939	290321.76	2239319.91	Метод спутниковых геодезических измерений (определений)	0.10	-
4940	290320.75	2239316.04	Метод спутниковых геодезических измерений (определений)	0.10	-
4941	290336.95	2239311.82	Метод спутниковых геодезических измерений (определений)	0.10	-
4942	290337.96	2239315.69	Метод спутниковых геодезических измерений (определений)	0.10	-
4939	290321.76	2239319.91	Метод спутниковых геодезических измерений (определений)	0.10	-

2. Сведения о характерных точках границ объекта					
Обозначение характерных точек границ	**Координаты, м**		**Метод определения координат характерной точки**	**Средняя квадратическая погрешность положения характерной точки (Mt), м**	**Описание обозначения точки на местности (при наличии)**
	X	**Y**			
1	**2**	**3**	**4**	**5**	**6**
4943	290401.64	2238998.17	Метод спутниковых геодезических измерений (определений)	0.10	-
4944	290406.03	2239006.92	Метод спутниковых геодезических измерений (определений)	0.10	-
4945	290402.46	2239008.71	Метод спутниковых геодезических измерений (определений)	0.10	-
4946	290398.09	2238999.99	Метод спутниковых геодезических измерений (определений)	0.10	-
4947	290366.15	2239016.35	Метод спутниковых геодезических измерений (определений)	0.10	-
4948	290357.25	2239020.41	Метод спутниковых геодезических измерений (определений)	0.10	-
4949	290365.59	2239039.71	Метод спутниковых геодезических измерений (определений)	0.10	-
4950	290370.82	2239037.41	Метод спутниковых геодезических измерений (определений)	0.10	-
4951	290372.43	2239041.08	Метод спутниковых геодезических измерений (определений)	0.10	-
4952	290367.18	2239043.38	Метод спутниковых геодезических измерений (определений)	0.10	-
4953	290373.28	2239057.27	Метод спутниковых геодезических измерений (определений)	0.10	-
4954	290385.21	2239051.34	Метод спутниковых геодезических измерений (определений)	0.10	-
4955	290386.99	2239054.92	Метод спутниковых геодезических измерений (определений)	0.10	-

2. Сведения о характерных точках границ объекта					
Обозначение характерных точек границ	**Координаты, м**		**Метод определения координат характерной точки**	**Средняя квадратическая погрешность положения характерной точки (Mt), м**	**Описание обозначения точки на местности (при наличии)**
	X	**Y**			
1	**2**	**3**	**4**	**5**	**6**
4956	290374.90	2239060.93	Метод спутниковых геодезических измерений (определений)	0.10	-
4957	290375.74	2239062.89	Метод спутниковых геодезических измерений (определений)	0.10	-
4958	290372.08	2239064.49	Метод спутниковых геодезических измерений (определений)	0.10	-
4959	290371.85	2239063.96	Метод спутниковых геодезических измерений (определений)	0.10	-
4960	290354.63	2239071.73	Метод спутниковых геодезических измерений (определений)	0.10	-
4961	290352.98	2239068.08	Метод спутниковых геодезических измерений (определений)	0.10	-
4962	290370.22	2239060.31	Метод спутниковых геодезических измерений (определений)	0.10	-
4963	290352.76	2239020.13	Метод спутниковых геодезических измерений (определений)	0.10	-
4964	290348.54	2239007.86	Метод спутниковых геодезических измерений (определений)	0.10	-
4965	290335.78	2239011.69	Метод спутниковых геодезических измерений (определений)	0.10	-
4966	290334.04	2239012.14	Метод спутниковых геодезических измерений (определений)	0.10	-
4967	290322.28	2239016.16	Метод спутниковых геодезических измерений (определений)	0.10	-
4968	290326.15	2239027.45	Метод спутниковых геодезических измерений (определений)	0.10	-

2. Сведения о характерных точках границ объекта					
Обозначение характерных точек границ	**Координаты, м**		**Метод определения координат характерной точки**	**Средняя квадратическая погрешность положения характерной точки (Mt), м**	**Описание обозначения точки на местности (при наличии)**
	X	**Y**			
1	**2**	**3**	**4**	**5**	**6**
4969	290322.37	2239028.75	Метод спутниковых геодезических измерений (определений)	0.10	-
4970	290317.20	2239013.68	Метод спутниковых геодезических измерений (определений)	0.10	-
4971	290334.38	2239007.80	Метод спутниковых геодезических измерений (определений)	0.10	-
4972	290335.02	2239007.75	Метод спутниковых геодезических измерений (определений)	0.10	-
4973	290347.24	2239004.07	Метод спутниковых геодезических измерений (определений)	0.10	-
4974	290344.53	2238996.14	Метод спутниковых геодезических измерений (определений)	0.10	-
4975	290348.32	2238994.85	Метод спутниковых геодезических измерений (определений)	0.10	-
4976	290349.59	2238998.58	Метод спутниковых геодезических измерений (определений)	0.10	-
4977	290356.64	2238996.18	Метод спутниковых геодезических измерений (определений)	0.10	-
4978	290357.93	2238999.97	Метод спутниковых геодезических измерений (определений)	0.10	-
4979	290354.98	2239000.97	Метод спутниковых геодезических измерений (определений)	0.10	-
4980	290359.93	2239014.79	Метод спутниковых геодезических измерений (определений)	0.10	-
4981	290364.45	2239012.73	Метод спутниковых геодезических измерений (определений)	0.10	-

2. Сведения о характерных точках границ объекта					
Обозначение характерных точек границ	**Координаты, м**		**Метод определения координат характерной точки**	**Средняя квадратическая погрешность положения характерной точки (Mt), м**	**Описание обозначения точки на местности (при наличии)**
	X	**Y**			
1	**2**	**3**	**4**	**5**	**6**
4982	290430.04	2238979.13	Метод спутниковых геодезических измерений (определений)	0.10	-
4983	290427.40	2238974.05	Метод спутниковых геодезических измерений (определений)	0.10	-
4984	290430.95	2238972.20	Метод спутниковых геодезических измерений (определений)	0.10	-
4985	290435.44	2238980.85	Метод спутниковых геодезических измерений (определений)	0.10	-
4943	290401.64	2238998.17	Метод спутниковых геодезических измерений (определений)	0.10	-
4986	290320.20	2238413.09	Метод спутниковых геодезических измерений (определений)	0.10	-
4987	290315.00	2238403.36	Метод спутниковых геодезических измерений (определений)	0.10	-
4988	290318.53	2238401.47	Метод спутниковых геодезических измерений (определений)	0.10	-
4989	290323.73	2238411.20	Метод спутниковых геодезических измерений (определений)	0.10	-
4986	290320.20	2238413.09	Метод спутниковых геодезических измерений (определений)	0.10	-
4990	290315.83	2239297.15	Метод спутниковых геодезических измерений (определений)	0.10	-
4991	290314.82	2239293.28	Метод спутниковых геодезических измерений (определений)	0.10	-
4992	290330.94	2239289.08	Метод спутниковых геодезических измерений (определений)	0.10	-

2. Сведения о характерных точках границ объекта					
Обозначение характерных точек границ	**Координаты, м**		**Метод определения координат характерной точки**	**Средняя квадратическая погрешность положения характерной точки (Mt), м**	**Описание обозначения точки на местности (при наличии)**
	X	**Y**			
1	**2**	**3**	**4**	**5**	**6**
4993	290331.95	2239292.95	Метод спутниковых геодезических измерений (определений)	0.10	-
4990	290315.83	2239297.15	Метод спутниковых геодезических измерений (определений)	0.10	-
4994	290315.53	2239338.32	Метод спутниковых геодезических измерений (определений)	0.10	-
4995	290314.52	2239334.45	Метод спутниковых геодезических измерений (определений)	0.10	-
4996	290328.71	2239330.75	Метод спутниковых геодезических измерений (определений)	0.10	-
4997	290329.72	2239334.62	Метод спутниковых геодезических измерений (определений)	0.10	-
4994	290315.53	2239338.32	Метод спутниковых геодезических измерений (определений)	0.10	-
4998	290322.24	2238206.58	Метод спутниковых геодезических измерений (определений)	0.10	-
4999	290314.06	2238189.66	Метод спутниковых геодезических измерений (определений)	0.10	-
5000	290317.66	2238187.92	Метод спутниковых геодезических измерений (определений)	0.10	-
5001	290325.84	2238204.84	Метод спутниковых геодезических измерений (определений)	0.10	-
4998	290322.24	2238206.58	Метод спутниковых геодезических измерений (определений)	0.10	-
5002	290323.64	2239327.16	Метод спутниковых геодезических измерений (определений)	0.10	-

2. Сведения о характерных точках границ объекта					
Обозначение характерных точек границ	**Координаты, м**		**Метод определения координат характерной точки**	**Средняя квадратическая погрешность положения характерной точки (Mt), м**	**Описание обозначения точки на местности (при наличии)**
	X	**Y**			
1	**2**	**3**	**4**	**5**	**6**
5003	290322.84	2239324.09	Метод спутниковых геодезических измерений (определений)	0.10	-
5004	290314.75	2239326.19	Метод спутниковых геодезических измерений (определений)	0.10	-
5005	290313.74	2239322.32	Метод спутниковых геодезических измерений (определений)	0.10	-
5006	290325.70	2239319.21	Метод спутниковых геодезических измерений (определений)	0.10	-
5007	290326.50	2239322.28	Метод спутниковых геодезических измерений (определений)	0.10	-
5008	290338.74	2239319.09	Метод спутниковых геодезических измерений (определений)	0.10	-
5009	290339.75	2239322.96	Метод спутниковых геодезических измерений (определений)	0.10	-
5002	290323.64	2239327.16	Метод спутниковых геодезических измерений (определений)	0.10	-
5010	290317.78	2238216.39	Метод спутниковых геодезических измерений (определений)	0.10	-
5011	290312.98	2238206.85	Метод спутниковых геодезических измерений (определений)	0.10	-
5012	290316.56	2238205.05	Метод спутниковых геодезических измерений (определений)	0.10	-
5013	290321.36	2238214.59	Метод спутниковых геодезических измерений (определений)	0.10	-
5010	290317.78	2238216.39	Метод спутниковых геодезических измерений (определений)	0.10	-

2. Сведения о характерных точках границ объекта					
Обозначение характерных точек границ	**Координаты, м**		**Метод определения координат характерной точки**	**Средняя квадратическая погрешность положения характерной точки (Mt), м**	**Описание обозначения точки на местности (при наличии)**
	X	**Y**			
1	**2**	**3**	**4**	**5**	**6**
5014	290311.09	2239311.96	Метод спутниковых геодезических измерений (определений)	0.10	-
5015	290310.08	2239308.09	Метод спутниковых геодезических измерений (определений)	0.10	-
5016	290322.00	2239304.99	Метод спутниковых геодезических измерений (определений)	0.10	-
5017	290323.01	2239308.86	Метод спутниковых геодезических измерений (определений)	0.10	-
5014	290311.09	2239311.96	Метод спутниковых геодезических измерений (определений)	0.10	-
5018	290311.57	2238365.68	Метод спутниковых геодезических измерений (определений)	0.10	-
5019	290309.76	2238362.11	Метод спутниковых геодезических измерений (определений)	0.10	-
5020	290323.57	2238355.12	Метод спутниковых геодезических измерений (определений)	0.10	-
5021	290325.38	2238358.69	Метод спутниковых геодезических измерений (определений)	0.10	-
5018	290311.57	2238365.68	Метод спутниковых геодезических измерений (определений)	0.10	-
5022	290308.84	2239270.30	Метод спутниковых геодезических измерений (определений)	0.10	-
5023	290307.83	2239266.43	Метод спутниковых геодезических измерений (определений)	0.10	-
5024	290323.71	2239262.29	Метод спутниковых геодезических измерений (определений)	0.10	-

2. Сведения о характерных точках границ объекта					
Обозначение характерных точек границ	**Координаты, м**		**Метод определения координат характерной точки**	**Средняя квадратическая погрешность положения характерной точки (Mt), м**	**Описание обозначения точки на местности (при наличии)**
	X	**Y**			
1	**2**	**3**	**4**	**5**	**6**
5025	290324.72	2239266.16	Метод спутниковых геодезических измерений (определений)	0.10	-
5022	290308.84	2239270.30	Метод спутниковых геодезических измерений (определений)	0.10	-
5026	290319.92	2238540.41	Метод спутниковых геодезических измерений (определений)	0.10	-
5027	290314.38	2238529.35	Метод спутниковых геодезических измерений (определений)	0.10	-
5028	290316.30	2238528.39	Метод спутниковых геодезических измерений (определений)	0.10	-
5029	290306.82	2238510.15	Метод спутниковых геодезических измерений (определений)	0.10	-
5030	290310.37	2238508.30	Метод спутниковых геодезических измерений (определений)	0.10	-
5031	290321.65	2238529.99	Метод спутниковых геодезических измерений (определений)	0.10	-
5032	290319.68	2238531.02	Метод спутниковых геодезических измерений (определений)	0.10	-
5033	290323.49	2238538.62	Метод спутниковых геодезических измерений (определений)	0.10	-
5026	290319.92	2238540.41	Метод спутниковых геодезических измерений (определений)	0.10	-
5034	290356.61	2238966.12	Метод спутниковых геодезических измерений (определений)	0.10	-
5035	290353.42	2238958.10	Метод спутниковых геодезических измерений (определений)	0.10	-

2. Сведения о характерных точках границ объекта					
Обозначение характерных точек границ	**Координаты, м**		**Метод определения координат характерной точки**	**Средняя квадратическая погрешность положения характерной точки (Mt), м**	**Описание обозначения точки на местности (при наличии)**
	X	**Y**			
1	**2**	**3**	**4**	**5**	**6**
5036	290337.18	2238964.19	Метод спутниковых геодезических измерений (определений)	0.10	-
5037	290338.22	2238967.07	Метод спутниковых геодезических измерений (определений)	0.10	-
5038	290323.44	2238972.44	Метод спутниковых геодезических измерений (определений)	0.10	-
5039	290321.86	2238973.01	Метод спутниковых геодезических измерений (определений)	0.10	-
5040	290320.86	2238973.00	Метод спутниковых геодезических измерений (определений)	0.10	-
5041	290311.77	2238977.16	Метод спутниковых геодезических измерений (определений)	0.10	-
5042	290314.71	2238985.69	Метод спутниковых геодезических измерений (определений)	0.10	-
5043	290310.93	2238986.99	Метод спутниковых геодезических измерений (определений)	0.10	-
5044	290306.81	2238975.03	Метод спутниковых геодезических измерений (определений)	0.10	-
5045	290321.93	2238968.11	Метод спутниковых геодезических измерений (определений)	0.10	-
5046	290322.50	2238968.52	Метод спутниковых геодезических измерений (определений)	0.10	-
5047	290333.13	2238964.66	Метод спутниковых геодезических измерений (определений)	0.10	-
5048	290332.09	2238961.75	Метод спутниковых геодезических измерений (определений)	0.10	-

2. Сведения о характерных точках границ объекта					
Обозначение характерных точек границ	**Координаты, м**		**Метод определения координат характерной точки**	**Средняя квадратическая погрешность положения характерной точки (Mt), м**	**Описание обозначения точки на местности (при наличии)**
	X	**Y**			
1	**2**	**3**	**4**	**5**	**6**
5049	290341.91	2238958.24	Метод спутниковых геодезических измерений (определений)	0.10	-
5050	290355.68	2238952.94	Метод спутниковых геодезических измерений (определений)	0.10	-
5051	290360.33	2238964.64	Метод спутниковых геодезических измерений (определений)	0.10	-
5034	290356.61	2238966.12	Метод спутниковых геодезических измерений (определений)	0.10	-
5052	290306.10	2239292.19	Метод спутниковых геодезических измерений (определений)	0.10	-
5053	290305.09	2239288.32	Метод спутниковых геодезических измерений (определений)	0.10	-
5054	290316.86	2239285.25	Метод спутниковых геодезических измерений (определений)	0.10	-
5055	290317.87	2239289.12	Метод спутниковых геодезических измерений (определений)	0.10	-
5052	290306.10	2239292.19	Метод спутниковых геодезических измерений (определений)	0.10	-
5056	290319.43	2238922.41	Метод спутниковых геодезических измерений (определений)	0.10	-
5057	290306.24	2238928.82	Метод спутниковых геодезических измерений (определений)	0.10	-
5058	290304.49	2238925.23	Метод спутниковых геодезических измерений (определений)	0.10	-
5059	290322.90	2238916.28	Метод спутниковых геодезических измерений (определений)	0.10	-

2. Сведения о характерных точках границ объекта					
Обозначение характерных точек границ	**Координаты, м**		**Метод определения координат характерной точки**	**Средняя квадратическая погрешность положения характерной точки (Mt), м**	**Описание обозначения точки на местности (при наличии)**
	X	**Y**			
1	**2**	**3**	**4**	**5**	**6**
5060	290323.33	2238917.16	Метод спутниковых геодезических измерений (определений)	0.10	-
5061	290329.24	2238915.15	Метод спутниковых геодезических измерений (определений)	0.10	-
5062	290330.53	2238918.94	Метод спутниковых геодезических измерений (определений)	0.10	-
5056	290319.43	2238922.41	Метод спутниковых геодезических измерений (определений)	0.10	-
5063	290303.85	2239207.76	Метод спутниковых геодезических измерений (определений)	0.10	-
5064	290302.85	2239203.88	Метод спутниковых геодезических измерений (определений)	0.10	-
5065	290308.67	2239202.38	Метод спутниковых геодезических измерений (определений)	0.10	-
5066	290309.67	2239206.26	Метод спутниковых геодезических измерений (определений)	0.10	-
5063	290303.85	2239207.76	Метод спутниковых геодезических измерений (определений)	0.10	-
5067	290303.72	2239250.65	Метод спутниковых геодезических измерений (определений)	0.10	-
5068	290302.71	2239246.78	Метод спутниковых геодезических измерений (определений)	0.10	-
5069	290318.51	2239242.66	Метод спутниковых геодезических измерений (определений)	0.10	-
5070	290319.52	2239246.53	Метод спутниковых геодезических измерений (определений)	0.10	-

2. Сведения о характерных точках границ объекта					
Обозначение характерных точек границ	**Координаты, м**		**Метод определения координат характерной точки**	**Средняя квадратическая погрешность положения характерной точки (Mt), м**	**Описание обозначения точки на местности (при наличии)**
	X	**Y**			
1	**2**	**3**	**4**	**5**	**6**
5067	290303.72	2239250.65	Метод спутниковых геодезических измерений (определений)	0.10	-
5071	290312.83	2238329.41	Метод спутниковых геодезических измерений (определений)	0.10	-
5072	290302.04	2238308.68	Метод спутниковых геодезических измерений (определений)	0.10	-
5073	290305.59	2238306.83	Метод спутниковых геодезических измерений (определений)	0.10	-
5074	290316.38	2238327.56	Метод спутниковых геодезических измерений (определений)	0.10	-
5071	290312.83	2238329.41	Метод спутниковых геодезических измерений (определений)	0.10	-
5075	290303.01	2239279.85	Метод спутниковых геодезических измерений (определений)	0.10	-
5076	290302.00	2239275.98	Метод спутниковых геодезических измерений (определений)	0.10	-
5077	290313.66	2239272.94	Метод спутниковых геодезических измерений (определений)	0.10	-
5078	290314.67	2239276.81	Метод спутниковых геодезических измерений (определений)	0.10	-
5075	290303.01	2239279.85	Метод спутниковых геодезических измерений (определений)	0.10	-
5079	290303.60	2238375.38	Метод спутниковых геодезических измерений (определений)	0.10	-
5080	290301.79	2238371.81	Метод спутниковых геодезических измерений (определений)	0.10	-

2. Сведения о характерных точках границ объекта					
Обозначение характерных точек границ	**Координаты, м**		**Метод определения координат характерной точки**	**Средняя квадратическая погрешность положения характерной точки (Mt), м**	**Описание обозначения точки на местности (при наличии)**
	X	**Y**			
1	**2**	**3**	**4**	**5**	**6**
5081	290315.61	2238364.81	Метод спутниковых геодезических измерений (определений)	0.10	-
5082	290317.42	2238368.38	Метод спутниковых геодезических измерений (определений)	0.10	-
5079	290303.60	2238375.38	Метод спутниковых геодезических измерений (определений)	0.10	-
5083	290300.19	2239236.72	Метод спутниковых геодезических измерений (определений)	0.10	-
5084	290299.26	2239232.83	Метод спутниковых геодезических измерений (определений)	0.10	-
5085	290315.20	2239229.01	Метод спутниковых геодезических измерений (определений)	0.10	-
5086	290316.13	2239232.90	Метод спутниковых геодезических измерений (определений)	0.10	-
5083	290300.19	2239236.72	Метод спутниковых геодезических измерений (определений)	0.10	-
5087	290371.15	2238854.69	Метод спутниковых геодезических измерений (определений)	0.10	-
5088	290349.37	2238866.72	Метод спутниковых геодезических измерений (определений)	0.10	-
5089	290300.80	2238892.35	Метод спутниковых геодезических измерений (определений)	0.10	-
5090	290298.93	2238888.82	Метод спутниковых геодезических измерений (определений)	0.10	-
5091	290333.08	2238870.79	Метод спутниковых геодезических измерений (определений)	0.10	-

2. Сведения о характерных точках границ объекта					
Обозначение характерных точек границ	**Координаты, м**		**Метод определения координат характерной точки**	**Средняя квадратическая погрешность положения характерной точки (Mt), м**	**Описание обозначения точки на местности (при наличии)**
	X	**Y**			
1	**2**	**3**	**4**	**5**	**6**
5092	290330.92	2238866.71	Метод спутниковых геодезических измерений (определений)	0.10	-
5093	290334.45	2238864.84	Метод спутниковых геодезических измерений (определений)	0.10	-
5094	290336.61	2238868.92	Метод спутниковых геодезических измерений (определений)	0.10	-
5095	290345.97	2238863.99	Метод спутниковых геодезических измерений (определений)	0.10	-
5096	290343.77	2238859.61	Метод спутниковых геодезических измерений (определений)	0.10	-
5097	290347.35	2238857.81	Метод спутниковых геодезических измерений (определений)	0.10	-
5098	290349.50	2238862.07	Метод спутниковых геодезических измерений (определений)	0.10	-
5099	290351.80	2238860.80	Метод спутниковых геодезических измерений (определений)	0.10	-
5100	290349.63	2238856.75	Метод спутниковых геодезических измерений (определений)	0.10	-
5101	290353.16	2238854.86	Метод спутниковых геодезических измерений (определений)	0.10	-
5102	290355.31	2238858.87	Метод спутниковых геодезических измерений (определений)	0.10	-
5103	290361.60	2238855.39	Метод спутниковых геодезических измерений (определений)	0.10	-
5104	290359.52	2238851.42	Метод спутниковых геодезических измерений (определений)	0.10	-

2. Сведения о характерных точках границ объекта					
Обозначение характерных точек границ	**Координаты, м**		**Метод определения координат характерной точки**	**Средняя квадратическая погрешность положения характерной точки (Mt), м**	**Описание обозначения точки на местности (при наличии)**
	X	**Y**			
1	**2**	**3**	**4**	**5**	**6**
5105	290363.06	2238849.56	Метод спутниковых геодезических измерений (определений)	0.10	-
5106	290365.10	2238853.45	Метод спутниковых геодезических измерений (определений)	0.10	-
5107	290369.18	2238851.21	Метод спутниковых геодезических измерений (определений)	0.10	-
5108	290377.30	2238846.33	Метод спутниковых геодезических измерений (определений)	0.10	-
5109	290375.59	2238842.71	Метод спутниковых геодезических измерений (определений)	0.10	-
5110	290379.20	2238841.00	Метод спутниковых геодезических измерений (определений)	0.10	-
5111	290382.46	2238847.89	Метод спутниковых геодезических измерений (определений)	0.10	-
5087	290371.15	2238854.69	Метод спутниковых геодезических измерений (определений)	0.10	-
5112	290306.46	2238214.62	Метод спутниковых геодезических измерений (определений)	0.10	-
5113	290298.11	2238198.05	Метод спутниковых геодезических измерений (определений)	0.10	-
5114	290301.69	2238196.25	Метод спутниковых геодезических измерений (определений)	0.10	-
5115	290310.04	2238212.82	Метод спутниковых геодезических измерений (определений)	0.10	-
5112	290306.46	2238214.62	Метод спутниковых геодезических измерений (определений)	0.10	-

2. Сведения о характерных точках границ объекта					
Обозначение характерных точек границ	**Координаты, м**		**Метод определения координат характерной точки**	**Средняя квадратическая погрешность положения характерной точки (Mt), м**	**Описание обозначения точки на местности (при наличии)**
	X	**Y**			
1	**2**	**3**	**4**	**5**	**6**
5116	290299.08	2239263.15	Метод спутниковых геодезических измерений (определений)	0.10	-
5117	290298.07	2239259.28	Метод спутниковых геодезических измерений (определений)	0.10	-
5118	290309.34	2239256.35	Метод спутниковых геодезических измерений (определений)	0.10	-
5119	290310.35	2239260.22	Метод спутниковых геодезических измерений (определений)	0.10	-
5116	290299.08	2239263.15	Метод спутниковых геодезических измерений (определений)	0.10	-
5120	290301.99	2238224.05	Метод спутниковых геодезических измерений (определений)	0.10	-
5121	290297.48	2238214.62	Метод спутниковых геодезических измерений (определений)	0.10	-
5122	290301.09	2238212.89	Метод спутниковых геодезических измерений (определений)	0.10	-
5123	290305.60	2238222.32	Метод спутниковых геодезических измерений (определений)	0.10	-
5120	290301.99	2238224.05	Метод спутниковых геодезических измерений (определений)	0.10	-
5124	290303.00	2238549.82	Метод спутниковых геодезических измерений (определений)	0.10	-
5125	290297.19	2238538.68	Метод спутниковых геодезических измерений (определений)	0.10	-
5126	290300.74	2238536.83	Метод спутниковых геодезических измерений (определений)	0.10	-

2. Сведения о характерных точках границ объекта					
Обозначение характерных точек границ	**Координаты, м**		**Метод определения координат характерной точки**	**Средняя квадратическая погрешность положения характерной точки (Mt), м**	**Описание обозначения точки на местности (при наличии)**
	X	**Y**			
1	**2**	**3**	**4**	**5**	**6**
5127	290306.55	2238547.97	Метод спутниковых геодезических измерений (определений)	0.10	-
5124	290303.00	2238549.82	Метод спутниковых геодезических измерений (определений)	0.10	-
5128	290294.00	2239244.03	Метод спутниковых геодезических измерений (определений)	0.10	-
5129	290293.07	2239240.14	Метод спутниковых геодезических измерений (определений)	0.10	-
5130	290304.47	2239237.42	Метод спутниковых геодезических измерений (определений)	0.10	-
5131	290305.40	2239241.31	Метод спутниковых геодезических измерений (определений)	0.10	-
5128	290294.00	2239244.03	Метод спутниковых геодезических измерений (определений)	0.10	-
5132	290294.06	2238879.05	Метод спутниковых геодезических измерений (определений)	0.10	-
5133	290292.28	2238875.47	Метод спутниковых геодезических измерений (определений)	0.10	-
5134	290303.26	2238870.02	Метод спутниковых геодезических измерений (определений)	0.10	-
5135	290305.04	2238873.60	Метод спутниковых геодезических измерений (определений)	0.10	-
5132	290294.06	2238879.05	Метод спутниковых геодезических измерений (определений)	0.10	-
5136	290291.53	2238347.97	Метод спутниковых геодезических измерений (определений)	0.10	-

2. Сведения о характерных точках границ объекта					
Обозначение характерных точек границ	**Координаты, м**		**Метод определения координат характерной точки**	**Средняя квадратическая погрешность положения характерной точки (Mt), м**	**Описание обозначения точки на местности (при наличии)**
	X	**Y**			
1	**2**	**3**	**4**	**5**	**6**
5137	290289.72	2238344.40	Метод спутниковых геодезических измерений (определений)	0.10	-
5138	290302.11	2238338.13	Метод спутниковых геодезических измерений (определений)	0.10	-
5139	290303.92	2238341.70	Метод спутниковых геодезических измерений (определений)	0.10	-
5136	290291.53	2238347.97	Метод спутниковых геодезических измерений (определений)	0.10	-
5140	290289.07	2238223.39	Метод спутниковых геодезических измерений (определений)	0.10	-
5141	290280.79	2238206.96	Метод спутниковых геодезических измерений (определений)	0.10	-
5142	290284.37	2238205.16	Метод спутниковых геодезических измерений (определений)	0.10	-
5143	290292.65	2238221.59	Метод спутниковых геодезических измерений (определений)	0.10	-
5140	290289.07	2238223.39	Метод спутниковых геодезических измерений (определений)	0.10	-
5144	290291.00	2238442.85	Метод спутниковых геодезических измерений (определений)	0.10	-
5145	290282.93	2238428.49	Метод спутниковых геодезических измерений (определений)	0.10	-
5146	290283.33	2238428.26	Метод спутниковых геодезических измерений (определений)	0.10	-
5147	290279.86	2238421.77	Метод спутниковых геодезических измерений (определений)	0.10	-

2. Сведения о характерных точках границ объекта					
Обозначение характерных точек границ	**Координаты, м**		**Метод определения координат характерной точки**	**Средняя квадратическая погрешность положения характерной точки (Mt), м**	**Описание обозначения точки на местности (при наличии)**
	X	**Y**			
1	**2**	**3**	**4**	**5**	**6**
5148	290283.39	2238419.88	Метод спутниковых геодезических измерений (определений)	0.10	-
5149	290288.73	2238429.87	Метод спутниковых геодезических измерений (определений)	0.10	-
5150	290288.39	2238430.05	Метод спутниковых геодезических измерений (определений)	0.10	-
5151	290294.48	2238440.89	Метод спутниковых геодезических измерений (определений)	0.10	-
5144	290291.00	2238442.85	Метод спутниковых геодезических измерений (определений)	0.10	-
5152	290280.28	2238305.44	Метод спутниковых геодезических измерений (определений)	0.10	-
5153	290278.55	2238301.83	Метод спутниковых геодезических измерений (определений)	0.10	-
5154	290292.19	2238295.30	Метод спутниковых геодезических измерений (определений)	0.10	-
5155	290293.92	2238298.91	Метод спутниковых геодезических измерений (определений)	0.10	-
5152	290280.28	2238305.44	Метод спутниковых геодезических измерений (определений)	0.10	-
5156	290275.13	2238522.01	Метод спутниковых геодезических измерений (определений)	0.10	-
5157	290273.31	2238518.45	Метод спутниковых геодезических измерений (определений)	0.10	-
5158	290279.52	2238515.27	Метод спутниковых геодезических измерений (определений)	0.10	-

2. Сведения о характерных точках границ объекта					
Обозначение характерных точек границ	**Координаты, м**		**Метод определения координат характерной точки**	**Средняя квадратическая погрешность положения характерной точки (Mt), м**	**Описание обозначения точки на местности (при наличии)**
	X	**Y**			
1	**2**	**3**	**4**	**5**	**6**
5159	290281.34	2238518.83	Метод спутниковых геодезических измерений (определений)	0.10	-
5156	290275.13	2238522.01	Метод спутниковых геодезических измерений (определений)	0.10	-
5160	290274.61	2238842.78	Метод спутниковых геодезических измерений (определений)	0.10	-
5161	290272.76	2238839.23	Метод спутниковых геодезических измерений (определений)	0.10	-
5162	290284.41	2238833.15	Метод спутниковых геодезических измерений (определений)	0.10	-
5163	290286.26	2238836.70	Метод спутниковых геодезических измерений (определений)	0.10	-
5160	290274.61	2238842.78	Метод спутниковых геодезических измерений (определений)	0.10	-
5164	290275.64	2238451.12	Метод спутниковых геодезических измерений (определений)	0.10	-
5165	290267.83	2238436.49	Метод спутниковых геодезических измерений (определений)	0.10	-
5166	290271.36	2238434.60	Метод спутниковых геодезических измерений (определений)	0.10	-
5167	290279.17	2238449.23	Метод спутниковых геодезических измерений (определений)	0.10	-
5164	290275.64	2238451.12	Метод спутниковых геодезических измерений (определений)	0.10	-
5168	290274.17	2238279.07	Метод спутниковых геодезических измерений (определений)	0.10	-

2. Сведения о характерных точках границ объекта					
Обозначение характерных точек границ	**Координаты, м**		**Метод определения координат характерной точки**	**Средняя квадратическая погрешность положения характерной точки (Mt), м**	**Описание обозначения точки на местности (при наличии)**
	X	**Y**			
1	**2**	**3**	**4**	**5**	**6**
5169	290267.99	2238282.39	Метод спутниковых геодезических измерений (определений)	0.10	-
5170	290266.10	2238278.86	Метод спутниковых геодезических измерений (определений)	0.10	-
5171	290272.92	2238275.20	Метод спутниковых геодезических измерений (определений)	0.10	-
5172	290280.89	2238274.21	Метод спутниковых геодезических измерений (определений)	0.10	-
5173	290281.38	2238278.18	Метод спутниковых геодезических измерений (определений)	0.10	-
5168	290274.17	2238279.07	Метод спутниковых геодезических измерений (определений)	0.10	-
5174	290271.70	2238328.74	Метод спутниковых геодезических измерений (определений)	0.10	-
5175	290265.19	2238315.54	Метод спутниковых геодезических измерений (определений)	0.10	-
5176	290268.78	2238313.77	Метод спутниковых геодезических измерений (определений)	0.10	-
5177	290275.29	2238326.97	Метод спутниковых геодезических измерений (определений)	0.10	-
5174	290271.70	2238328.74	Метод спутниковых геодезических измерений (определений)	0.10	-
5178	290272.30	2238231.61	Метод спутниковых геодезических измерений (определений)	0.10	-
5179	290264.04	2238215.06	Метод спутниковых геодезических измерений (определений)	0.10	-

2. Сведения о характерных точках границ объекта					
Обозначение характерных точек границ	**Координаты, м**		**Метод определения координат характерной точки**	**Средняя квадратическая погрешность положения характерной точки (Mt), м**	**Описание обозначения точки на местности (при наличии)**
	X	**Y**			
1	**2**	**3**	**4**	**5**	**6**
5180	290267.62	2238213.28	Метод спутниковых геодезических измерений (определений)	0.10	-
5181	290275.88	2238229.83	Метод спутниковых геодезических измерений (определений)	0.10	-
5178	290272.30	2238231.61	Метод спутниковых геодезических измерений (определений)	0.10	-
5182	290305.61	2239468.49	Метод спутниковых геодезических измерений (определений)	0.10	-
5183	290277.32	2239470.46	Метод спутниковых геодезических измерений (определений)	0.10	-
5184	290263.74	2239471.39	Метод спутниковых геодезических измерений (определений)	0.10	-
5185	290263.47	2239467.40	Метод спутниковых геодезических измерений (определений)	0.10	-
5186	290274.35	2239466.64	Метод спутниковых геодезических измерений (определений)	0.10	-
5187	290272.54	2239460.62	Метод спутниковых геодезических измерений (определений)	0.10	-
5188	290276.37	2239459.47	Метод спутниковых геодезических измерений (определений)	0.10	-
5189	290278.44	2239466.36	Метод спутниковых геодезических измерений (определений)	0.10	-
5190	290303.40	2239464.63	Метод спутниковых геодезических измерений (определений)	0.10	-
5191	290303.21	2239458.99	Метод спутниковых геодезических измерений (определений)	0.10	-

2. Сведения о характерных точках границ объекта					
Обозначение характерных точек границ	**Координаты, м**		**Метод определения координат характерной точки**	**Средняя квадратическая погрешность положения характерной точки (Mt), м**	**Описание обозначения точки на местности (при наличии)**
	X	**Y**			
1	**2**	**3**	**4**	**5**	**6**
5192	290307.21	2239458.85	Метод спутниковых геодезических измерений (определений)	0.10	-
5193	290307.40	2239464.39	Метод спутниковых геодезических измерений (определений)	0.10	-
5194	290307.77	2239468.38	Метод спутниковых геодезических измерений (определений)	0.10	-
5182	290305.61	2239468.49	Метод спутниковых геодезических измерений (определений)	0.10	-
5195	290266.83	2238241.11	Метод спутниковых геодезических измерений (определений)	0.10	-
5196	290262.37	2238231.87	Метод спутниковых геодезических измерений (определений)	0.10	-
5197	290265.97	2238230.13	Метод спутниковых геодезических измерений (определений)	0.10	-
5198	290270.43	2238239.37	Метод спутниковых геодезических измерений (определений)	0.10	-
5195	290266.83	2238241.11	Метод спутниковых геодезических измерений (определений)	0.10	-
5199	290265.42	2238442.31	Метод спутниковых геодезических измерений (определений)	0.10	-
5200	290260.04	2238432.25	Метод спутниковых геодезических измерений (определений)	0.10	-
5201	290263.57	2238430.36	Метод спутниковых геодезических измерений (определений)	0.10	-
5202	290268.95	2238440.42	Метод спутниковых геодезических измерений (определений)	0.10	-

2. Сведения о характерных точках границ объекта					
Обозначение характерных точек границ	**Координаты, м**		**Метод определения координат характерной точки**	**Средняя квадратическая погрешность положения характерной точки (Mt), м**	**Описание обозначения точки на местности (при наличии)**
	X	**Y**			
1	**2**	**3**	**4**	**5**	**6**
5199	290265.42	2238442.31	Метод спутниковых геодезических измерений (определений)	0.10	-
5203	290288.22	2238868.16	Метод спутниковых геодезических измерений (определений)	0.10	-
5204	290287.31	2238866.32	Метод спутниковых геодезических измерений (определений)	0.10	-
5205	290268.73	2238875.36	Метод спутниковых геодезических измерений (определений)	0.10	-
5206	290276.65	2238883.93	Метод спутниковых геодезических измерений (определений)	0.10	-
5207	290273.71	2238886.65	Метод спутниковых геодезических измерений (определений)	0.10	-
5208	290264.95	2238877.16	Метод спутниковых геодезических измерений (определений)	0.10	-
5209	290263.61	2238875.57	Метод спутниковых геодезических измерений (определений)	0.10	-
5210	290259.98	2238869.25	Метод спутниковых геодезических измерений (определений)	0.10	-
5211	290263.45	2238867.26	Метод спутниковых геодезических измерений (определений)	0.10	-
5212	290266.23	2238872.11	Метод спутниковых геодезических измерений (определений)	0.10	-
5213	290271.26	2238869.72	Метод спутниковых геодезических измерений (определений)	0.10	-
5214	290288.82	2238861.12	Метод спутниковых геодезических измерений (определений)	0.10	-

2. Сведения о характерных точках границ объекта					
Обозначение характерных точек границ	**Координаты, м**		**Метод определения координат характерной точки**	**Средняя квадратическая погрешность положения характерной точки (Mt), м**	**Описание обозначения точки на местности (при наличии)**
	X	**Y**			
1	**2**	**3**	**4**	**5**	**6**
5215	290289.72	2238862.96	Метод спутниковых геодезических измерений (определений)	0.10	-
5216	290298.04	2238858.87	Метод спутниковых геодезических измерений (определений)	0.10	-
5217	290299.81	2238862.46	Метод спутниковых геодезических измерений (определений)	0.10	-
5203	290288.22	2238868.16	Метод спутниковых геодезических измерений (определений)	0.10	-
5218	290260.01	2238815.55	Метод спутниковых геодезических измерений (определений)	0.10	-
5219	290258.15	2238812.01	Метод спутниковых геодезических измерений (определений)	0.10	-
5220	290270.26	2238805.65	Метод спутниковых геодезических измерений (определений)	0.10	-
5221	290272.12	2238809.19	Метод спутниковых геодезических измерений (определений)	0.10	-
5218	290260.01	2238815.55	Метод спутниковых геодезических измерений (определений)	0.10	-
5222	290257.06	2238283.32	Метод спутниковых геодезических измерений (определений)	0.10	-
5223	290255.17	2238279.79	Метод спутниковых геодезических измерений (определений)	0.10	-
5224	290267.59	2238273.16	Метод спутниковых геодезических измерений (определений)	0.10	-
5225	290269.48	2238276.69	Метод спутниковых геодезических измерений (определений)	0.10	-

2. Сведения о характерных точках границ объекта					
Обозначение характерных точек границ	**Координаты, м**		**Метод определения координат характерной точки**	**Средняя квадратическая погрешность положения характерной точки (Mt), м**	**Описание обозначения точки на местности (при наличии)**
	X	**Y**			
1	**2**	**3**	**4**	**5**	**6**
5222	290257.06	2238283.32	Метод спутниковых геодезических измерений (определений)	0.10	-
5226	290263.26	2238571.19	Метод спутниковых геодезических измерений (определений)	0.10	-
5227	290254.04	2238554.70	Метод спутниковых геодезических измерений (определений)	0.10	-
5228	290257.53	2238552.75	Метод спутниковых геодезических измерений (определений)	0.10	-
5229	290266.75	2238569.24	Метод спутниковых геодезических измерений (определений)	0.10	-
5226	290263.26	2238571.19	Метод спутниковых геодезических измерений (определений)	0.10	-
5230	290258.12	2238336.08	Метод спутниковых геодезических измерений (определений)	0.10	-
5231	290251.61	2238322.95	Метод спутниковых геодезических измерений (определений)	0.10	-
5232	290255.19	2238321.17	Метод спутниковых геодезических измерений (определений)	0.10	-
5233	290261.70	2238334.30	Метод спутниковых геодезических измерений (определений)	0.10	-
5230	290258.12	2238336.08	Метод спутниковых геодезических измерений (определений)	0.10	-
5234	290251.60	2239442.87	Метод спутниковых геодезических измерений (определений)	0.10	-
5235	290250.14	2239439.15	Метод спутниковых геодезических измерений (определений)	0.10	-

2. Сведения о характерных точках границ объекта					
Обозначение характерных точек границ	**Координаты, м**		**Метод определения координат характерной точки**	**Средняя квадратическая погрешность положения характерной точки (Mt), м**	**Описание обозначения точки на местности (при наличии)**
	X	**Y**			
1	**2**	**3**	**4**	**5**	**6**
5236	290260.54	2239435.07	Метод спутниковых геодезических измерений (определений)	0.10	-
5237	290262.00	2239438.79	Метод спутниковых геодезических измерений (определений)	0.10	-
5234	290251.60	2239442.87	Метод спутниковых геодезических измерений (определений)	0.10	-
5238	290250.86	2238475.22	Метод спутниковых геодезических измерений (определений)	0.10	-
5239	290249.00	2238471.68	Метод спутниковых геодезических измерений (определений)	0.10	-
5240	290254.91	2238468.57	Метод спутниковых геодезических измерений (определений)	0.10	-
5241	290256.77	2238472.11	Метод спутниковых геодезических измерений (определений)	0.10	-
5238	290250.86	2238475.22	Метод спутниковых геодезических измерений (определений)	0.10	-
5242	290251.48	2238449.55	Метод спутниковых геодезических измерений (определений)	0.10	-
5243	290246.11	2238440.12	Метод спутниковых геодезических измерений (определений)	0.10	-
5244	290249.59	2238438.14	Метод спутниковых геодезических измерений (определений)	0.10	-
5245	290254.96	2238447.57	Метод спутниковых геодезических измерений (определений)	0.10	-
5242	290251.48	2238449.55	Метод спутниковых геодезических измерений (определений)	0.10	-

2. Сведения о характерных точках границ объекта					
Обозначение характерных точек границ	**Координаты, м**		**Метод определения координат характерной точки**	**Средняя квадратическая погрешность положения характерной точки (Mt), м**	**Описание обозначения точки на местности (при наличии)**
	X	**Y**			
1	**2**	**3**	**4**	**5**	**6**
5246	290251.29	2239121.25	Метод спутниковых геодезических измерений (определений)	0.10	-
5247	290245.80	2239111.43	Метод спутниковых геодезических измерений (определений)	0.10	-
5248	290249.29	2239109.48	Метод спутниковых геодезических измерений (определений)	0.10	-
5249	290254.78	2239119.30	Метод спутниковых геодезических измерений (определений)	0.10	-
5246	290251.29	2239121.25	Метод спутниковых геодезических измерений (определений)	0.10	-
5250	290243.45	2239419.25	Метод спутниковых геодезических измерений (определений)	0.10	-
5251	290242.22	2239415.44	Метод спутниковых геодезических измерений (определений)	0.10	-
5252	290252.70	2239412.07	Метод спутниковых геодезических измерений (определений)	0.10	-
5253	290253.93	2239415.88	Метод спутниковых геодезических измерений (определений)	0.10	-
5250	290243.45	2239419.25	Метод спутниковых геодезических измерений (определений)	0.10	-
5254	290248.45	2238363.31	Метод спутниковых геодезических измерений (определений)	0.10	-
5255	290238.23	2238342.09	Метод спутниковых геодезических измерений (определений)	0.10	-
5256	290241.83	2238340.35	Метод спутниковых геодезических измерений (определений)	0.10	-

2. Сведения о характерных точках границ объекта					
Обозначение характерных точек границ	**Координаты, м**		**Метод определения координат характерной точки**	**Средняя квадратическая погрешность положения характерной точки (Mt), м**	**Описание обозначения точки на местности (при наличии)**
	X	**Y**			
1	**2**	**3**	**4**	**5**	**6**
5257	290252.05	2238361.57	Метод спутниковых геодезических измерений (определений)	0.10	-
5254	290248.45	2238363.31	Метод спутниковых геодезических измерений (определений)	0.10	-
5258	290289.66	2239387.68	Метод спутниковых геодезических измерений (определений)	0.10	-
5259	290290.84	2239392.19	Метод спутниковых геодезических измерений (определений)	0.10	-
5260	290286.97	2239393.20	Метод спутниковых геодезических измерений (определений)	0.10	-
5261	290285.80	2239388.74	Метод спутниковых геодезических измерений (определений)	0.10	-
5262	290277.79	2239391.03	Метод спутниковых геодезических измерений (определений)	0.10	-
5263	290278.91	2239395.40	Метод спутниковых геодезических измерений (определений)	0.10	-
5264	290275.04	2239396.39	Метод спутниковых геодезических измерений (определений)	0.10	-
5265	290273.95	2239392.12	Метод спутниковых геодезических измерений (определений)	0.10	-
5266	290239.16	2239403.23	Метод спутниковых геодезических измерений (определений)	0.10	-
5267	290237.93	2239399.42	Метод спутниковых геодезических измерений (определений)	0.10	-
5268	290272.95	2239388.25	Метод спутниковых геодезических измерений (определений)	0.10	-

2. Сведения о характерных точках границ объекта					
Обозначение характерных точек границ	**Координаты, м**		**Метод определения координат характерной точки**	**Средняя квадратическая погрешность положения характерной точки (Mt), м**	**Описание обозначения точки на местности (при наличии)**
	X	**Y**			
1	**2**	**3**	**4**	**5**	**6**
5269	290285.46	2239384.65	Метод спутниковых геодезических измерений (определений)	0.10	-
5270	290283.01	2239375.06	Метод спутниковых геодезических измерений (определений)	0.10	-
5271	290286.88	2239374.07	Метод спутниковых геодезических измерений (определений)	0.10	-
5272	290289.31	2239383.57	Метод спутниковых геодезических измерений (определений)	0.10	-
5273	290290.85	2239387.29	Метод спутниковых геодезических измерений (определений)	0.10	-
5258	290289.66	2239387.68	Метод спутниковых геодезических измерений (определений)	0.10	-
5274	290243.55	2238581.59	Метод спутниковых геодезических измерений (определений)	0.10	-
5275	290234.69	2238564.59	Метод спутниковых геодезических измерений (определений)	0.10	-
5276	290238.24	2238562.74	Метод спутниковых геодезических измерений (определений)	0.10	-
5277	290247.10	2238579.74	Метод спутниковых геодезических измерений (определений)	0.10	-
5274	290243.55	2238581.59	Метод спутниковых геодезических измерений (определений)	0.10	-
5278	290234.58	2239388.52	Метод спутниковых геодезических измерений (определений)	0.10	-
5279	290233.25	2239384.75	Метод спутниковых геодезических измерений (определений)	0.10	-

2. Сведения о характерных точках границ объекта					
Обозначение характерных точек границ	**Координаты, м**		**Метод определения координат характерной точки**	**Средняя квадратическая погрешность положения характерной точки (Mt), м**	**Описание обозначения точки на местности (при наличии)**
	X	**Y**			
1	**2**	**3**	**4**	**5**	**6**
5280	290245.05	2239380.57	Метод спутниковых геодезических измерений (определений)	0.10	-
5281	290246.38	2239384.34	Метод спутниковых геодезических измерений (определений)	0.10	-
5278	290234.58	2239388.52	Метод спутниковых геодезических измерений (определений)	0.10	-
5282	290225.97	2239396.79	Метод спутниковых геодезических измерений (определений)	0.10	-
5283	290224.44	2239393.10	Метод спутниковых геодезических измерений (определений)	0.10	-
5284	290238.26	2239387.38	Метод спутниковых геодезических измерений (определений)	0.10	-
5285	290239.79	2239391.07	Метод спутниковых геодезических измерений (определений)	0.10	-
5282	290225.97	2239396.79	Метод спутниковых геодезических измерений (определений)	0.10	-
5286	290230.25	2238350.81	Метод спутниковых геодезических измерений (определений)	0.10	-
5287	290224.11	2238337.77	Метод спутниковых геодезических измерений (определений)	0.10	-
5288	290227.73	2238336.07	Метод спутниковых геодезических измерений (определений)	0.10	-
5289	290233.87	2238349.11	Метод спутниковых геодезических измерений (определений)	0.10	-
5286	290230.25	2238350.81	Метод спутниковых геодезических измерений (определений)	0.10	-

2. Сведения о характерных точках границ объекта					
Обозначение характерных точек границ	**Координаты, м**		**Метод определения координат характерной точки**	**Средняя квадратическая погрешность положения характерной точки (Mt), м**	**Описание обозначения точки на местности (при наличии)**
	X	**Y**			
1	**2**	**3**	**4**	**5**	**6**
5290	290233.47	2238587.20	Метод спутниковых геодезических измерений (определений)	0.10	-
5291	290224.02	2238570.48	Метод спутниковых геодезических измерений (определений)	0.10	-
5292	290227.51	2238568.51	Метод спутниковых геодезических измерений (определений)	0.10	-
5293	290236.96	2238585.23	Метод спутниковых геодезических измерений (определений)	0.10	-
5290	290233.47	2238587.20	Метод спутниковых геодезических измерений (определений)	0.10	-
5294	290233.97	2238257.73	Метод спутниковых геодезических измерений (определений)	0.10	-
5295	290231.02	2238251.79	Метод спутниковых геодезических измерений (определений)	0.10	-
5296	290230.67	2238251.97	Метод спутниковых геодезических измерений (определений)	0.10	-
5297	290222.49	2238235.49	Метод спутниковых геодезических измерений (определений)	0.10	-
5298	290226.07	2238233.71	Метод спутниковых геодезических измерений (определений)	0.10	-
5299	290232.48	2238246.62	Метод спутниковых геодезических измерений (определений)	0.10	-
5300	290232.83	2238246.44	Метод спутниковых геодезических измерений (определений)	0.10	-
5301	290237.55	2238255.95	Метод спутниковых геодезических измерений (определений)	0.10	-

2. Сведения о характерных точках границ объекта					
Обозначение характерных точек границ	**Координаты, м**		**Метод определения координат характерной точки**	**Средняя квадратическая погрешность положения характерной точки (Mt), м**	**Описание обозначения точки на местности (при наличии)**
	X	**Y**			
1	**2**	**3**	**4**	**5**	**6**
5294	290233.97	2238257.73	Метод спутниковых геодезических измерений (определений)	0.10	-
5302	290223.00	2239359.91	Метод спутниковых геодезических измерений (определений)	0.10	-
5303	290221.65	2239356.14	Метод спутниковых геодезических измерений (определений)	0.10	-
5304	290236.35	2239350.88	Метод спутниковых геодезических измерений (определений)	0.10	-
5305	290237.70	2239354.65	Метод спутниковых геодезических измерений (определений)	0.10	-
5302	290223.00	2239359.91	Метод спутниковых геодезических измерений (определений)	0.10	-
5306	290218.21	2239445.08	Метод спутниковых геодезических измерений (определений)	0.10	-
5307	290215.49	2239438.60	Метод спутниковых геодезических измерений (определений)	0.10	-
5308	290219.18	2239437.05	Метод спутниковых геодезических измерений (определений)	0.10	-
5309	290221.90	2239443.53	Метод спутниковых геодезических измерений (определений)	0.10	-
5306	290218.21	2239445.08	Метод спутниковых геодезических измерений (определений)	0.10	-
5310	290216.01	2239375.05	Метод спутниковых геодезических измерений (определений)	0.10	-
5311	290214.36	2239371.40	Метод спутниковых геодезических измерений (определений)	0.10	-

2. Сведения о характерных точках границ объекта					
Обозначение характерных точек границ	**Координаты, м**		**Метод определения координат характерной точки**	**Средняя квадратическая погрешность положения характерной точки (Mt), м**	**Описание обозначения точки на местности (при наличии)**
	X	**Y**			
1	**2**	**3**	**4**	**5**	**6**
5312	290229.37	2239364.62	Метод спутниковых геодезических измерений (определений)	0.10	-
5313	290231.02	2239368.27	Метод спутниковых геодезических измерений (определений)	0.10	-
5310	290216.01	2239375.05	Метод спутниковых геодезических измерений (определений)	0.10	-
5314	290214.68	2238408.15	Метод спутниковых геодезических измерений (определений)	0.10	-
5315	290212.77	2238404.64	Метод спутниковых геодезических измерений (определений)	0.10	-
5316	290218.71	2238401.41	Метод спутниковых геодезических измерений (определений)	0.10	-
5317	290220.62	2238404.92	Метод спутниковых геодезических измерений (определений)	0.10	-
5314	290214.68	2238408.15	Метод спутниковых геодезических измерений (определений)	0.10	-
5318	290213.58	2238554.47	Метод спутниковых геодезических измерений (определений)	0.10	-
5319	290211.66	2238550.97	Метод спутниковых геодезических измерений (определений)	0.10	-
5320	290221.01	2238545.85	Метод спутниковых геодезических измерений (определений)	0.10	-
5321	290222.93	2238549.35	Метод спутниковых геодезических измерений (определений)	0.10	-
5318	290213.58	2238554.47	Метод спутниковых геодезических измерений (определений)	0.10	-

2. Сведения о характерных точках границ объекта					
Обозначение характерных точек границ	**Координаты, м**		**Метод определения координат характерной точки**	**Средняя квадратическая погрешность положения характерной точки (Mt), м**	**Описание обозначения точки на местности (при наличии)**
	X	**Y**			
1	**2**	**3**	**4**	**5**	**6**
5322	290214.54	2238359.24	Метод спутниковых геодезических измерений (определений)	0.10	-
5323	290208.19	2238346.08	Метод спутниковых геодезических измерений (определений)	0.10	-
5324	290211.79	2238344.34	Метод спутниковых геодезических измерений (определений)	0.10	-
5325	290218.14	2238357.50	Метод спутниковых геодезических измерений (определений)	0.10	-
5322	290214.54	2238359.24	Метод спутниковых геодезических измерений (определений)	0.10	-
5326	290209.08	2239362.10	Метод спутниковых геодезических измерений (определений)	0.10	-
5327	290207.23	2239358.55	Метод спутниковых геодезических измерений (определений)	0.10	-
5328	290223.21	2239350.24	Метод спутниковых геодезических измерений (определений)	0.10	-
5329	290225.06	2239353.79	Метод спутниковых геодезических измерений (определений)	0.10	-
5326	290209.08	2239362.10	Метод спутниковых геодезических измерений (определений)	0.10	-
5330	290207.61	2238392.35	Метод спутниковых геодезических измерений (определений)	0.10	-
5331	290205.81	2238388.77	Метод спутниковых геодезических измерений (определений)	0.10	-
5332	290211.18	2238386.07	Метод спутниковых геодезических измерений (определений)	0.10	-

2. Сведения о характерных точках границ объекта					
Обозначение характерных точек границ	**Координаты, м**		**Метод определения координат характерной точки**	**Средняя квадратическая погрешность положения характерной точки (Mt), м**	**Описание обозначения точки на местности (при наличии)**
	X	**Y**			
1	**2**	**3**	**4**	**5**	**6**
5333	290212.98	2238389.65	Метод спутниковых геодезических измерений (определений)	0.10	-
5330	290207.61	2238392.35	Метод спутниковых геодезических измерений (определений)	0.10	-
5334	290214.33	2238268.02	Метод спутниковых геодезических измерений (определений)	0.10	-
5335	290211.17	2238261.65	Метод спутниковых геодезических измерений (определений)	0.10	-
5336	290208.40	2238263.02	Метод спутниковых геодезических измерений (определений)	0.10	-
5337	290200.34	2238246.78	Метод спутниковых геодезических измерений (определений)	0.10	-
5338	290203.92	2238245.00	Метод спутниковых геодезических измерений (определений)	0.10	-
5339	290210.21	2238257.66	Метод спутниковых геодезических измерений (определений)	0.10	-
5340	290212.97	2238256.29	Метод спутниковых геодезических измерений (определений)	0.10	-
5341	290217.91	2238266.24	Метод спутниковых геодезических измерений (определений)	0.10	-
5334	290214.33	2238268.02	Метод спутниковых геодезических измерений (определений)	0.10	-
5342	290242.36	2238902.91	Метод спутниковых геодезических измерений (определений)	0.10	-
5343	290235.18	2238905.40	Метод спутниковых геодезических измерений (определений)	0.10	-

2. Сведения о характерных точках границ объекта					
Обозначение характерных точек границ	**Координаты, м**		**Метод определения координат характерной точки**	**Средняя квадратическая погрешность положения характерной точки (Mt), м**	**Описание обозначения точки на местности (при наличии)**
	X	**Y**			
1	**2**	**3**	**4**	**5**	**6**
5344	290232.09	2238906.57	Метод спутниковых геодезических измерений (определений)	0.10	-
5345	290214.27	2238915.90	Метод спутниковых геодезических измерений (определений)	0.10	-
5346	290215.56	2238919.80	Метод спутниковых геодезических измерений (определений)	0.10	-
5347	290218.86	2238932.31	Метод спутниковых геодезических измерений (определений)	0.10	-
5348	290220.44	2238940.09	Метод спутниковых геодезических измерений (определений)	0.10	-
5349	290220.44	2238942.59	Метод спутниковых геодезических измерений (определений)	0.10	-
5350	290216.44	2238942.59	Метод спутниковых геодезических измерений (определений)	0.10	-
5351	290216.44	2238940.49	Метод спутниковых геодезических измерений (определений)	0.10	-
5352	290214.95	2238933.16	Метод спутниковых геодезических измерений (определений)	0.10	-
5353	290211.74	2238921.00	Метод спутниковых геодезических измерений (определений)	0.10	-
5354	290210.68	2238917.78	Метод спутниковых геодезических измерений (определений)	0.10	-
5355	290198.57	2238924.16	Метод спутниковых геодезических измерений (определений)	0.10	-
5356	290196.71	2238920.62	Метод спутниковых геодезических измерений (определений)	0.10	-

2. Сведения о характерных точках границ объекта					
Обозначение характерных точек границ	**Координаты, м**		**Метод определения координат характерной точки**	**Средняя квадратическая погрешность положения характерной точки (Mt), м**	**Описание обозначения точки на местности (при наличии)**
	X	**Y**			
1	**2**	**3**	**4**	**5**	**6**
5357	290212.45	2238912.33	Метод спутниковых геодезических измерений (определений)	0.10	-
5358	290222.51	2238907.11	Метод спутниковых геодезических измерений (определений)	0.10	-
5359	290230.42	2238902.92	Метод спутниковых геодезических измерений (определений)	0.10	-
5360	290240.84	2238899.20	Метод спутниковых геодезических измерений (определений)	0.10	-
5361	290249.29	2238894.79	Метод спутниковых геодезических измерений (определений)	0.10	-
5362	290251.14	2238898.34	Метод спутниковых геодезических измерений (определений)	0.10	-
5342	290242.36	2238902.91	Метод спутниковых геодезических измерений (определений)	0.10	-
5363	290198.86	2238605.01	Метод спутниковых геодезических измерений (определений)	0.10	-
5364	290191.62	2238588.92	Метод спутниковых геодезических измерений (определений)	0.10	-
5365	290195.26	2238587.28	Метод спутниковых геодезических измерений (определений)	0.10	-
5366	290202.50	2238603.37	Метод спутниковых геодезических измерений (определений)	0.10	-
5363	290198.86	2238605.01	Метод спутниковых геодезических измерений (определений)	0.10	-
5367	290197.87	2238368.34	Метод спутниковых геодезических измерений (определений)	0.10	-

2. Сведения о характерных точках границ объекта					
Обозначение характерных точек границ	**Координаты, м**		**Метод определения координат характерной точки**	**Средняя квадратическая погрешность положения характерной точки (Mt), м**	**Описание обозначения точки на местности (при наличии)**
	X	**Y**			
1	**2**	**3**	**4**	**5**	**6**
5368	290191.42	2238355.64	Метод спутниковых геодезических измерений (определений)	0.10	-
5369	290194.99	2238353.83	Метод спутниковых геодезических измерений (определений)	0.10	-
5370	290201.44	2238366.53	Метод спутниковых геодезических измерений (определений)	0.10	-
5367	290197.87	2238368.34	Метод спутниковых геодезических измерений (определений)	0.10	-
5371	290192.45	2238518.43	Метод спутниковых геодезических измерений (определений)	0.10	-
5372	290190.45	2238514.97	Метод спутниковых геодезических измерений (определений)	0.10	-
5373	290199.87	2238509.52	Метод спутниковых геодезических измерений (определений)	0.10	-
5374	290201.87	2238512.98	Метод спутниковых геодезических измерений (определений)	0.10	-
5371	290192.45	2238518.43	Метод спутниковых геодезических измерений (определений)	0.10	-
5375	290181.86	2238500.70	Метод спутниковых геодезических измерений (определений)	0.10	-
5376	290179.87	2238497.23	Метод спутниковых геодезических измерений (определений)	0.10	-
5377	290189.20	2238491.87	Метод спутниковых геодезических измерений (определений)	0.10	-
5378	290191.19	2238495.34	Метод спутниковых геодезических измерений (определений)	0.10	-

2. Сведения о характерных точках границ объекта					
Обозначение характерных точек границ	**Координаты, м**		**Метод определения координат характерной точки**	**Средняя квадратическая погрешность положения характерной точки (Mt), м**	**Описание обозначения точки на местности (при наличии)**
	X	**Y**			
1	**2**	**3**	**4**	**5**	**6**
5375	290181.86	2238500.70	Метод спутниковых геодезических измерений (определений)	0.10	-
5379	290255.03	2238969.48	Метод спутниковых геодезических измерений (определений)	0.10	-
5380	290252.64	2238978.89	Метод спутниковых геодезических измерений (определений)	0.10	-
5381	290250.77	2238986.12	Метод спутниковых геодезических измерений (определений)	0.10	-
5382	290257.50	2238999.10	Метод спутниковых геодезических измерений (определений)	0.10	-
5383	290245.05	2239005.52	Метод спутниковых геодезических измерений (определений)	0.10	-
5384	290243.22	2239001.97	Метод спутниковых геодезических измерений (определений)	0.10	-
5385	290252.10	2238997.38	Метод спутниковых геодезических измерений (определений)	0.10	-
5386	290246.51	2238986.60	Метод спутниковых геодезических измерений (определений)	0.10	-
5387	290250.73	2238970.24	Метод спутниковых геодезических измерений (определений)	0.10	-
5388	290247.87	2238964.09	Метод спутниковых геодезических измерений (определений)	0.10	-
5389	290244.44	2238965.88	Метод спутниковых геодезических измерений (определений)	0.10	-
5390	290243.00	2238963.03	Метод спутниковых геодезических измерений (определений)	0.10	-

2. Сведения о характерных точках границ объекта					
Обозначение характерных точек границ	**Координаты, м**		**Метод определения координат характерной точки**	**Средняя квадратическая погрешность положения характерной точки (Mt), м**	**Описание обозначения точки на местности (при наличии)**
	X	**Y**			
1	**2**	**3**	**4**	**5**	**6**
5391	290235.39	2238967.06	Метод спутниковых геодезических измерений (определений)	0.10	-
5392	290236.98	2238969.85	Метод спутниковых геодезических измерений (определений)	0.10	-
5393	290210.15	2238983.88	Метод спутниковых геодезических измерений (определений)	0.10	-
5394	290205.52	2238986.18	Метод спутниковых геодезических измерений (определений)	0.10	-
5395	290192.83	2238993.08	Метод спутниковых геодезических измерений (определений)	0.10	-
5396	290191.22	2238990.28	Метод спутниковых геодезических измерений (определений)	0.10	-
5397	290183.67	2238994.26	Метод спутниковых геодезических измерений (определений)	0.10	-
5398	290185.19	2238997.22	Метод спутниковых геодезических измерений (определений)	0.10	-
5399	290178.17	2239000.70	Метод спутниковых геодезических измерений (определений)	0.10	-
5400	290176.39	2238997.12	Метод спутниковых геодезических измерений (определений)	0.10	-
5401	290179.77	2238995.44	Метод спутниковых геодезических измерений (определений)	0.10	-
5402	290178.29	2238992.58	Метод спутниковых геодезических измерений (определений)	0.10	-
5403	290192.76	2238984.94	Метод спутниковых геодезических измерений (определений)	0.10	-

2. Сведения о характерных точках границ объекта					
Обозначение характерных точек границ	**Координаты, м**		**Метод определения координат характерной точки**	**Средняя квадратическая погрешность положения характерной точки (Mt), м**	**Описание обозначения точки на местности (при наличии)**
	X	**Y**			
1	**2**	**3**	**4**	**5**	**6**
5404	290194.35	2238987.70	Метод спутниковых геодезических измерений (определений)	0.10	-
5405	290203.64	2238982.64	Метод спутниковых геодезических измерений (определений)	0.10	-
5406	290217.51	2238975.72	Метод спутниковых геодезических измерений (определений)	0.10	-
5407	290231.46	2238968.24	Метод спутниковых геодезических измерений (определений)	0.10	-
5408	290229.87	2238965.46	Метод спутниковых геодезических измерений (определений)	0.10	-
5409	290244.72	2238957.59	Метод спутниковых геодезических измерений (определений)	0.10	-
5410	290246.18	2238960.46	Метод спутниковых геодезических измерений (определений)	0.10	-
5411	290253.76	2238956.28	Метод спутниковых геодезических измерений (определений)	0.10	-
5412	290253.02	2238954.63	Метод спутниковых геодезических измерений (определений)	0.10	-
5413	290255.37	2238953.67	Метод спутниковых геодезических измерений (определений)	0.10	-
5414	290256.82	2238952.78	Метод спутниковых геодезических измерений (определений)	0.10	-
5415	290246.31	2238930.36	Метод спутниковых геодезических измерений (определений)	0.10	-
5416	290244.01	2238925.10	Метод спутниковых геодезических измерений (определений)	0.10	-

2. Сведения о характерных точках границ объекта					
Обозначение характерных точек границ	**Координаты, м**		**Метод определения координат характерной точки**	**Средняя квадратическая погрешность положения характерной точки (Mt), м**	**Описание обозначения точки на местности (при наличии)**
	X	**Y**			
1	**2**	**3**	**4**	**5**	**6**
5417	290247.67	2238923.50	Метод спутниковых геодезических измерений (определений)	0.10	-
5418	290249.94	2238928.68	Метод спутниковых геодезических измерений (определений)	0.10	-
5419	290261.96	2238954.32	Метод спутниковых геодезических измерений (определений)	0.10	-
5420	290258.77	2238956.27	Метод спутниковых геодезических измерений (определений)	0.10	-
5421	290258.36	2238956.77	Метод спутниковых геодезических измерений (определений)	0.10	-
5422	290258.90	2238957.98	Метод спутниковых геодезических измерений (определений)	0.10	-
5423	290251.40	2238962.19	Метод спутниковых геодезических измерений (определений)	0.10	-
5424	290254.27	2238968.34	Метод спутниковых геодезических измерений (определений)	0.10	-
5379	290255.03	2238969.48	Метод спутниковых геодезических измерений (определений)	0.10	-
5425	290184.35	2238275.06	Метод спутниковых геодезических измерений (определений)	0.10	-
5426	290176.30	2238259.43	Метод спутниковых геодезических измерений (определений)	0.10	-
5427	290179.85	2238257.60	Метод спутниковых геодезических измерений (определений)	0.10	-
5428	290187.90	2238273.23	Метод спутниковых геодезических измерений (определений)	0.10	-

2. Сведения о характерных точках границ объекта					
Обозначение характерных точек границ	**Координаты, м**		**Метод определения координат характерной точки**	**Средняя квадратическая погрешность положения характерной точки (Mt), м**	**Описание обозначения точки на местности (при наличии)**
	X	**Y**			
1	**2**	**3**	**4**	**5**	**6**
5425	290184.35	2238275.06	Метод спутниковых геодезических измерений (определений)	0.10	-
5429	290187.57	2238309.35	Метод спутниковых геодезических измерений (определений)	0.10	-
5430	290171.11	2238277.38	Метод спутниковых геодезических измерений (определений)	0.10	-
5431	290175.22	2238275.26	Метод спутниковых геодезических измерений (определений)	0.10	-
5432	290180.52	2238285.54	Метод спутниковых геодезических измерений (определений)	0.10	-
5433	290179.95	2238285.83	Метод спутниковых геодезических измерений (определений)	0.10	-
5434	290191.12	2238307.52	Метод спутниковых геодезических измерений (определений)	0.10	-
5429	290187.57	2238309.35	Метод спутниковых геодезических измерений (определений)	0.10	-
5435	290173.80	2238380.58	Метод спутниковых геодезических измерений (определений)	0.10	-
5436	290170.22	2238373.32	Метод спутниковых геодезических измерений (определений)	0.10	-
5437	290170.35	2238366.45	Метод спутниковых геодезических измерений (определений)	0.10	-
5438	290174.35	2238366.53	Метод спутниковых геодезических измерений (определений)	0.10	-
5439	290174.24	2238372.43	Метод спутниковых геодезических измерений (определений)	0.10	-

2. Сведения о характерных точках границ объекта					
Обозначение характерных точек границ	**Координаты, м**		**Метод определения координат характерной точки**	**Средняя квадратическая погрешность положения характерной точки (Mt), м**	**Описание обозначения точки на местности (при наличии)**
	X	**Y**			
1	**2**	**3**	**4**	**5**	**6**
5440	290177.39	2238378.81	Метод спутниковых геодезических измерений (определений)	0.10	-
5435	290173.80	2238380.58	Метод спутниковых геодезических измерений (определений)	0.10	-
5441	290171.50	2238482.65	Метод спутниковых геодезических измерений (определений)	0.10	-
5442	290169.50	2238479.19	Метод спутниковых геодезических измерений (определений)	0.10	-
5443	290178.71	2238473.87	Метод спутниковых геодезических измерений (определений)	0.10	-
5444	290180.71	2238477.33	Метод спутниковых геодезических измерений (определений)	0.10	-
5441	290171.50	2238482.65	Метод спутниковых геодезических измерений (определений)	0.10	-
5445	290164.12	2238469.66	Метод спутниковых геодезических измерений (определений)	0.10	-
5446	290162.11	2238466.21	Метод спутниковых геодезических измерений (определений)	0.10	-
5447	290171.35	2238460.83	Метод спутниковых геодезических измерений (определений)	0.10	-
5448	290173.36	2238464.28	Метод спутниковых геодезических измерений (определений)	0.10	-
5445	290164.12	2238469.66	Метод спутниковых геодезических измерений (определений)	0.10	-
5449	290163.95	2238285.56	Метод спутниковых геодезических измерений (определений)	0.10	-

2. Сведения о характерных точках границ объекта					
Обозначение характерных точек границ	**Координаты, м**		**Метод определения координат характерной точки**	**Средняя квадратическая погрешность положения характерной точки (Mt), м**	**Описание обозначения точки на местности (при наличии)**
	X	**Y**			
1	**2**	**3**	**4**	**5**	**6**
5450	290155.86	2238269.85	Метод спутниковых геодезических измерений (определений)	0.10	-
5451	290159.41	2238268.02	Метод спутниковых геодезических измерений (определений)	0.10	-
5452	290167.50	2238283.73	Метод спутниковых геодезических измерений (определений)	0.10	-
5449	290163.95	2238285.56	Метод спутниковых геодезических измерений (определений)	0.10	-
5453	290155.84	2238298.37	Метод спутниковых геодезических измерений (определений)	0.10	-
5454	290150.49	2238288.00	Метод спутниковых геодезических измерений (определений)	0.10	-
5455	290154.04	2238286.17	Метод спутниковых геодезических измерений (определений)	0.10	-
5456	290159.39	2238296.54	Метод спутниковых геодезических измерений (определений)	0.10	-
5453	290155.84	2238298.37	Метод спутниковых геодезических измерений (определений)	0.10	-
5457	290150.26	2238443.81	Метод спутниковых геодезических измерений (определений)	0.10	-
5458	290148.40	2238440.27	Метод спутниковых геодезических измерений (определений)	0.10	-
5459	290157.23	2238435.62	Метод спутниковых геодезических измерений (определений)	0.10	-
5460	290159.09	2238439.16	Метод спутниковых геодезических измерений (определений)	0.10	-

2. Сведения о характерных точках границ объекта					
Обозначение характерных точек границ	**Координаты, м**		**Метод определения координат характерной точки**	**Средняя квадратическая погрешность положения характерной точки (Mt), м**	**Описание обозначения точки на местности (при наличии)**
	X	**Y**			
1	**2**	**3**	**4**	**5**	**6**
5457	290150.26	2238443.81	Метод спутниковых геодезических измерений (определений)	0.10	-
5461	290197.31	2239058.96	Метод спутниковых геодезических измерений (определений)	0.10	-
5462	290179.01	2239024.79	Метод спутниковых геодезических измерений (определений)	0.10	-
5463	290170.20	2239011.48	Метод спутниковых геодезических измерений (определений)	0.10	-
5464	290147.71	2238975.65	Метод спутниковых геодезических измерений (определений)	0.10	-
5465	290151.13	2238973.57	Метод спутниковых геодезических измерений (определений)	0.10	-
5466	290176.68	2239014.03	Метод спутниковых геодезических измерений (определений)	0.10	-
5467	290183.33	2239024.14	Метод спутниковых геодезических измерений (определений)	0.10	-
5468	290200.85	2239057.08	Метод спутниковых геодезических измерений (определений)	0.10	-
5461	290197.31	2239058.96	Метод спутниковых геодезических измерений (определений)	0.10	-
5469	290151.06	2238392.22	Метод спутниковых геодезических измерений (определений)	0.10	-
5470	290144.79	2238380.60	Метод спутниковых геодезических измерений (определений)	0.10	-
5471	290148.31	2238378.70	Метод спутниковых геодезических измерений (определений)	0.10	-

2. Сведения о характерных точках границ объекта					
Обозначение характерных точек границ	**Координаты, м**		**Метод определения координат характерной точки**	**Средняя квадратическая погрешность положения характерной точки (Mt), м**	**Описание обозначения точки на местности (при наличии)**
	X	**Y**			
1	**2**	**3**	**4**	**5**	**6**
5472	290154.58	2238390.32	Метод спутниковых геодезических измерений (определений)	0.10	-
5469	290151.06	2238392.22	Метод спутниковых геодезических измерений (определений)	0.10	-
5473	290146.81	2238430.12	Метод спутниковых геодезических измерений (определений)	0.10	-
5474	290142.04	2238430.87	Метод спутниковых геодезических измерений (определений)	0.10	-
5475	290141.42	2238426.91	Метод спутниковых геодезических измерений (определений)	0.10	-
5476	290145.47	2238426.28	Метод спутниковых геодезических измерений (определений)	0.10	-
5477	290150.67	2238423.26	Метод спутниковых геодезических измерений (определений)	0.10	-
5478	290152.67	2238426.72	Метод спутниковых геодезических измерений (определений)	0.10	-
5473	290146.81	2238430.12	Метод спутниковых геодезических измерений (определений)	0.10	-
5479	290154.14	2239456.43	Метод спутниковых геодезических измерений (определений)	0.10	-
5480	290152.78	2239453.87	Метод спутниковых геодезических измерений (определений)	0.10	-
5481	290142.78	2239459.65	Метод спутниковых геодезических измерений (определений)	0.10	-
5482	290140.78	2239456.19	Метод спутниковых геодезических измерений (определений)	0.10	-

2. Сведения о характерных точках границ объекта					
Обозначение характерных точек границ	**Координаты, м**		**Метод определения координат характерной точки**	**Средняя квадратическая погрешность положения характерной точки (Mt), м**	**Описание обозначения точки на местности (при наличии)**
	X	**Y**			
1	**2**	**3**	**4**	**5**	**6**
5483	290154.22	2239448.43	Метод спутниковых геодезических измерений (определений)	0.10	-
5484	290155.73	2239451.04	Метод спутниковых геодезических измерений (определений)	0.10	-
5485	290163.16	2239447.09	Метод спутниковых геодезических измерений (определений)	0.10	-
5486	290165.04	2239450.63	Метод спутниковых геодезических измерений (определений)	0.10	-
5479	290154.14	2239456.43	Метод спутниковых геодезических измерений (определений)	0.10	-
5487	290141.38	2238967.50	Метод спутниковых геодезических измерений (определений)	0.10	-
5488	290139.42	2238964.02	Метод спутниковых геодезических измерений (определений)	0.10	-
5489	290148.42	2238958.95	Метод спутниковых геодезических измерений (определений)	0.10	-
5490	290150.38	2238962.43	Метод спутниковых геодезических измерений (определений)	0.10	-
5487	290141.38	2238967.50	Метод спутниковых геодезических измерений (определений)	0.10	-
5491	290147.40	2238294.08	Метод спутниковых геодезических измерений (определений)	0.10	-
5492	290139.26	2238278.14	Метод спутниковых геодезических измерений (определений)	0.10	-
5493	290142.82	2238276.32	Метод спутниковых геодезических измерений (определений)	0.10	-

2. Сведения о характерных точках границ объекта					
Обозначение характерных точек границ	**Координаты, м**		**Метод определения координат характерной точки**	**Средняя квадратическая погрешность положения характерной точки (Mt), м**	**Описание обозначения точки на местности (при наличии)**
	X	**Y**			
1	**2**	**3**	**4**	**5**	**6**
5494	290150.96	2238292.26	Метод спутниковых геодезических измерений (определений)	0.10	-
5491	290147.40	2238294.08	Метод спутниковых геодезических измерений (определений)	0.10	-
5495	290133.11	2239419.81	Метод спутниковых геодезических измерений (определений)	0.10	-
5496	290131.11	2239416.35	Метод спутниковых геодезических измерений (определений)	0.10	-
5497	290141.93	2239410.08	Метод спутниковых геодезических измерений (определений)	0.10	-
5498	290143.93	2239413.54	Метод спутниковых геодезических измерений (определений)	0.10	-
5495	290133.11	2239419.81	Метод спутниковых геодезических измерений (определений)	0.10	-
5499	290130.70	2239438.27	Метод спутниковых геодезических измерений (определений)	0.10	-
5500	290128.62	2239434.85	Метод спутниковых геодезических измерений (определений)	0.10	-
5501	290141.74	2239426.87	Метод спутниковых геодезических измерений (определений)	0.10	-
5502	290143.82	2239430.29	Метод спутниковых геодезических измерений (определений)	0.10	-
5499	290130.70	2239438.27	Метод спутниковых геодезических измерений (определений)	0.10	-
5503	290132.83	2238301.51	Метод спутниковых геодезических измерений (определений)	0.10	-

2. Сведения о характерных точках границ объекта					
Обозначение характерных точек границ	**Координаты, м**		**Метод определения координат характерной точки**	**Средняя квадратическая погрешность положения характерной точки (Mt), м**	**Описание обозначения точки на местности (при наличии)**
	X	**Y**			
1	**2**	**3**	**4**	**5**	**6**
5504	290124.58	2238285.37	Метод спутниковых геодезических измерений (определений)	0.10	-
5505	290128.14	2238283.55	Метод спутниковых геодезических измерений (определений)	0.10	-
5506	290136.39	2238299.69	Метод спутниковых геодезических измерений (определений)	0.10	-
5503	290132.83	2238301.51	Метод спутниковых геодезических измерений (определений)	0.10	-
5507	290125.89	2238962.06	Метод спутниковых геодезических измерений (определений)	0.10	-
5508	290123.84	2238958.63	Метод спутниковых геодезических измерений (определений)	0.10	-
5509	290136.80	2238950.90	Метод спутниковых геодезических измерений (определений)	0.10	-
5510	290138.85	2238954.33	Метод спутниковых геодезических измерений (определений)	0.10	-
5507	290125.89	2238962.06	Метод спутниковых геодезических измерений (определений)	0.10	-
5511	290128.84	2238311.59	Метод спутниковых геодезических измерений (определений)	0.10	-
5512	290123.77	2238301.65	Метод спутниковых геодезических измерений (определений)	0.10	-
5513	290127.33	2238299.83	Метод спутниковых геодезических измерений (определений)	0.10	-
5514	290132.40	2238309.77	Метод спутниковых геодезических измерений (определений)	0.10	-

2. Сведения о характерных точках границ объекта					
Обозначение характерных точек границ	**Координаты, м**		**Метод определения координат характерной точки**	**Средняя квадратическая погрешность положения характерной точки (Mt), м**	**Описание обозначения точки на местности (при наличии)**
	X	**Y**			
1	**2**	**3**	**4**	**5**	**6**
5511	290128.84	2238311.59	Метод спутниковых геодезических измерений (определений)	0.10	-
5515	290122.63	2239401.57	Метод спутниковых геодезических измерений (определений)	0.10	-
5516	290120.70	2239398.06	Метод спутниковых геодезических измерений (определений)	0.10	-
5517	290133.02	2239391.29	Метод спутниковых геодезических измерений (определений)	0.10	-
5518	290134.95	2239394.80	Метод спутниковых геодезических измерений (определений)	0.10	-
5515	290122.63	2239401.57	Метод спутниковых геодезических измерений (определений)	0.10	-
5519	290117.00	2239416.10	Метод спутниковых геодезических измерений (определений)	0.10	-
5520	290115.06	2239412.60	Метод спутниковых геодезических измерений (определений)	0.10	-
5521	290129.10	2239404.80	Метод спутниковых геодезических измерений (определений)	0.10	-
5522	290131.04	2239408.30	Метод спутниковых геодезических измерений (определений)	0.10	-
5519	290117.00	2239416.10	Метод спутниковых геодезических измерений (определений)	0.10	-
5523	290115.11	2239496.77	Метод спутниковых геодезических измерений (определений)	0.10	-
5524	290110.36	2239488.14	Метод спутниковых геодезических измерений (определений)	0.10	-

2. Сведения о характерных точках границ объекта					
Обозначение характерных точек границ	**Координаты, м**		**Метод определения координат характерной точки**	**Средняя квадратическая погрешность положения характерной точки (Mt), м**	**Описание обозначения точки на местности (при наличии)**
	X	**Y**			
1	**2**	**3**	**4**	**5**	**6**
5525	290113.87	2239486.21	Метод спутниковых геодезических измерений (определений)	0.10	-
5526	290118.62	2239494.84	Метод спутниковых геодезических измерений (определений)	0.10	-
5523	290115.11	2239496.77	Метод спутниковых геодезических измерений (определений)	0.10	-
5527	290115.25	2238310.49	Метод спутниковых геодезических измерений (определений)	0.10	-
5528	290107.05	2238294.43	Метод спутниковых геодезических измерений (определений)	0.10	-
5529	290110.61	2238292.61	Метод спутниковых геодезических измерений (определений)	0.10	-
5530	290118.81	2238308.67	Метод спутниковых геодезических измерений (определений)	0.10	-
5527	290115.25	2238310.49	Метод спутниковых геодезических измерений (определений)	0.10	-
5531	290102.08	2239364.24	Метод спутниковых геодезических измерений (определений)	0.10	-
5532	290100.13	2239360.75	Метод спутниковых геодезических измерений (определений)	0.10	-
5533	290111.71	2239354.26	Метод спутниковых геодезических измерений (определений)	0.10	-
5534	290113.66	2239357.75	Метод спутниковых геодезических измерений (определений)	0.10	-
5531	290102.08	2239364.24	Метод спутниковых геодезических измерений (определений)	0.10	-

2. Сведения о характерных точках границ объекта					
Обозначение характерных точек границ	**Координаты, м**		**Метод определения координат характерной точки**	**Средняя квадратическая погрешность положения характерной точки (Mt), м**	**Описание обозначения точки на местности (при наличии)**
	X	**Y**			
1	**2**	**3**	**4**	**5**	**6**
5535	290111.24	2239380.88	Метод спутниковых геодезических измерений (определений)	0.10	-
5536	290111.01	2239380.46	Метод спутниковых геодезических измерений (определений)	0.10	-
5537	290100.14	2239386.73	Метод спутниковых геодезических измерений (определений)	0.10	-
5538	290098.14	2239383.27	Метод спутниковых геодезических измерений (определений)	0.10	-
5539	290112.51	2239374.98	Метод спутниковых геодезических измерений (определений)	0.10	-
5540	290112.79	2239375.46	Метод спутниковых геодезических измерений (определений)	0.10	-
5541	290120.68	2239371.11	Метод спутниковых геодезических измерений (определений)	0.10	-
5542	290122.61	2239374.62	Метод спутниковых геодезических измерений (определений)	0.10	-
5535	290111.24	2239380.88	Метод спутниковых геодезических измерений (определений)	0.10	-
5543	290099.94	2239007.25	Метод спутниковых геодезических измерений (определений)	0.10	-
5544	290112.87	2239028.04	Метод спутниковых геодезических измерений (определений)	0.10	-
5545	290115.67	2239027.31	Метод спутниковых геодезических измерений (определений)	0.10	-
5546	290116.85	2239031.83	Метод спутниковых геодезических измерений (определений)	0.10	-

2. Сведения о характерных точках границ объекта					
Обозначение характерных точек границ	**Координаты, м**		**Метод определения координат характерной точки**	**Средняя квадратическая погрешность положения характерной точки (Mt), м**	**Описание обозначения точки на местности (при наличии)**
	X	**Y**			
1	**2**	**3**	**4**	**5**	**6**
5547	290115.46	2239032.19	Метод спутниковых геодезических измерений (определений)	0.10	-
5548	290122.63	2239043.77	Метод спутниковых геодезических измерений (определений)	0.10	-
5549	290137.52	2239036.17	Метод спутниковых геодезических измерений (определений)	0.10	-
5550	290141.53	2239043.57	Метод спутниковых геодезических измерений (определений)	0.10	-
5551	290142.13	2239045.67	Метод спутниковых геодезических измерений (определений)	0.10	-
5552	290158.97	2239077.69	Метод спутниковых геодезических измерений (определений)	0.10	-
5553	290155.43	2239079.55	Метод спутниковых геодезических измерений (определений)	0.10	-
5554	290136.89	2239044.29	Метод спутниковых геодезических измерений (определений)	0.10	-
5555	290135.86	2239041.51	Метод спутниковых геодезических измерений (определений)	0.10	-
5556	290123.40	2239047.86	Метод спутниковых геодезических измерений (определений)	0.10	-
5557	290121.02	2239048.82	Метод спутниковых геодезических измерений (определений)	0.10	-
5558	290111.24	2239033.00	Метод спутниковых геодезических измерений (определений)	0.10	-
5559	290096.55	2239009.36	Метод спутниковых геодезических измерений (определений)	0.10	-

2. Сведения о характерных точках границ объекта					
Обозначение характерных точек границ	**Координаты, м**		**Метод определения координат характерной точки**	**Средняя квадратическая погрешность положения характерной точки (Mt), м**	**Описание обозначения точки на местности (при наличии)**
	X	**Y**			
1	**2**	**3**	**4**	**5**	**6**
5543	290099.94	2239007.25	Метод спутниковых геодезических измерений (определений)	0.10	-
5560	290100.29	2238325.69	Метод спутниковых геодезических измерений (определений)	0.10	-
5561	290095.11	2238315.54	Метод спутниковых геодезических измерений (определений)	0.10	-
5562	290098.67	2238313.72	Метод спутниковых геодезических измерений (определений)	0.10	-
5563	290103.85	2238323.87	Метод спутниковых геодезических измерений (определений)	0.10	-
5560	290100.29	2238325.69	Метод спутниковых геодезических измерений (определений)	0.10	-
5564	290105.19	2239113.03	Метод спутниковых геодезических измерений (определений)	0.10	-
5565	290103.78	2239110.42	Метод спутниковых геодезических измерений (определений)	0.10	-
5566	290094.07	2239115.77	Метод спутниковых геодезических измерений (определений)	0.10	-
5567	290092.14	2239112.26	Метод спутниковых геодезических измерений (определений)	0.10	-
5568	290105.38	2239104.96	Метод спутниковых геодезических измерений (определений)	0.10	-
5569	290108.71	2239111.13	Метод спутниковых геодезических измерений (определений)	0.10	-
5564	290105.19	2239113.03	Метод спутниковых геодезических измерений (определений)	0.10	-

2. Сведения о характерных точках границ объекта					
Обозначение характерных точек границ	**Координаты, м**		**Метод определения координат характерной точки**	**Средняя квадратическая погрешность положения характерной точки (Mt), м**	**Описание обозначения точки на местности (при наличии)**
	X	**Y**			
1	**2**	**3**	**4**	**5**	**6**
5570	290093.12	2239348.08	Метод спутниковых геодезических измерений (определений)	0.10	-
5571	290091.18	2239344.58	Метод спутниковых геодезических измерений (определений)	0.10	-
5572	290102.67	2239338.20	Метод спутниковых геодезических измерений (определений)	0.10	-
5573	290104.61	2239341.70	Метод спутниковых геодезических измерений (определений)	0.10	-
5570	290093.12	2239348.08	Метод спутниковых геодезических измерений (определений)	0.10	-
5574	290095.82	2239104.63	Метод спутниковых геодезических измерений (определений)	0.10	-
5575	290098.06	2239108.44	Метод спутниковых геодезических измерений (определений)	0.10	-
5576	290091.91	2239111.86	Метод спутниковых геодезических измерений (определений)	0.10	-
5577	290089.97	2239108.36	Метод спутниковых геодезических измерений (определений)	0.10	-
5578	290092.54	2239106.93	Метод спутниковых геодезических измерений (определений)	0.10	-
5579	290090.28	2239103.09	Метод спутниковых геодезических измерений (определений)	0.10	-
5580	290094.92	2239100.57	Метод спутниковых геодезических измерений (определений)	0.10	-
5581	290101.58	2239096.38	Метод спутниковых геодезических измерений (определений)	0.10	-

2. Сведения о характерных точках границ объекта					
Обозначение характерных точек границ	**Координаты, м**		**Метод определения координат характерной точки**	**Средняя квадратическая погрешность положения характерной точки (Mt), м**	**Описание обозначения точки на местности (при наличии)**
	X	**Y**			
1	**2**	**3**	**4**	**5**	**6**
5582	290103.71	2239099.77	Метод спутниковых геодезических измерений (определений)	0.10	-
5574	290095.82	2239104.63	Метод спутниковых геодезических измерений (определений)	0.10	-
5583	290087.42	2239363.78	Метод спутниковых геодезических измерений (определений)	0.10	-
5584	290085.48	2239360.28	Метод спутниковых геодезических измерений (определений)	0.10	-
5585	290099.99	2239352.24	Метод спутниковых геодезических измерений (определений)	0.10	-
5586	290101.93	2239355.74	Метод спутниковых геодезических измерений (определений)	0.10	-
5583	290087.42	2239363.78	Метод спутниковых геодезических измерений (определений)	0.10	-
5587	290087.67	2238324.16	Метод спутниковых геодезических измерений (определений)	0.10	-
5588	290080.10	2238307.90	Метод спутниковых геодезических измерений (определений)	0.10	-
5589	290083.73	2238306.21	Метод спутниковых геодезических измерений (определений)	0.10	-
5590	290091.30	2238322.47	Метод спутниковых геодезических измерений (определений)	0.10	-
5587	290087.67	2238324.16	Метод спутниковых геодезических измерений (определений)	0.10	-
5591	290078.80	2238854.51	Метод спутниковых геодезических измерений (определений)	0.10	-

2. Сведения о характерных точках границ объекта					
Обозначение характерных точек границ	**Координаты, м**		**Метод определения координат характерной точки**	**Средняя квадратическая погрешность положения характерной точки (Mt), м**	**Описание обозначения точки на местности (при наличии)**
	X	**Y**			
1	**2**	**3**	**4**	**5**	**6**
5592	290084.42	2238851.73	Метод спутниковых геодезических измерений (определений)	0.10	-
5593	290082.32	2238847.47	Метод спутниковых геодезических измерений (определений)	0.10	-
5594	290085.91	2238845.70	Метод спутниковых геодезических измерений (определений)	0.10	-
5595	290088.01	2238849.96	Метод спутниковых геодезических измерений (определений)	0.10	-
5596	290117.01	2238835.63	Метод спутниковых геодезических измерений (определений)	0.10	-
5597	290115.83	2238833.25	Метод спутниковых геодезических измерений (определений)	0.10	-
5598	290136.17	2238822.69	Метод спутниковых геодезических измерений (определений)	0.10	-
5599	290134.57	2238819.39	Метод спутниковых геодезических измерений (определений)	0.10	-
5600	290139.97	2238816.78	Метод спутниковых геодезических измерений (определений)	0.10	-
5601	290141.49	2238819.92	Метод спутниковых геодезических измерений (определений)	0.10	-
5602	290154.12	2238813.35	Метод спутниковых геодезических измерений (определений)	0.10	-
5603	290151.91	2238809.65	Метод спутниковых геодезических измерений (определений)	0.10	-
5604	290156.14	2238807.12	Метод спутниковых геодезических измерений (определений)	0.10	-

2. Сведения о характерных точках границ объекта					
Обозначение характерных точек границ	**Координаты, м**		**Метод определения координат характерной точки**	**Средняя квадратическая погрешность положения характерной точки (Mt), м**	**Описание обозначения точки на местности (при наличии)**
	X	**Y**			
1	**2**	**3**	**4**	**5**	**6**
5605	290158.40	2238811.04	Метод спутниковых геодезических измерений (определений)	0.10	-
5606	290160.00	2238813.30	Метод спутниковых геодезических измерений (определений)	0.10	-
5607	290194.34	2238796.71	Метод спутниковых геодезических измерений (определений)	0.10	-
5608	290191.48	2238791.56	Метод спутниковых геодезических измерений (определений)	0.10	-
5609	290194.98	2238789.62	Метод спутниковых геодезических измерений (определений)	0.10	-
5610	290197.93	2238794.93	Метод спутниковых геодезических измерений (определений)	0.10	-
5611	290202.91	2238792.39	Метод спутниковых геодезических измерений (определений)	0.10	-
5612	290209.90	2238805.30	Метод спутниковых геодезических измерений (определений)	0.10	-
5613	290226.18	2238797.56	Метод спутниковых геодезических измерений (определений)	0.10	-
5614	290227.90	2238801.18	Метод спутниковых геодезических измерений (определений)	0.10	-
5615	290208.20	2238810.55	Метод спутниковых геодезических измерений (определений)	0.10	-
5616	290201.25	2238797.73	Метод спутниковых геодезических измерений (определений)	0.10	-
5617	290198.10	2238799.34	Метод спутниковых геодезических измерений (определений)	0.10	-

2. Сведения о характерных точках границ объекта					
Обозначение характерных точек границ	**Координаты, м**		**Метод определения координат характерной точки**	**Средняя квадратическая погрешность положения характерной точки (Mt), м**	**Описание обозначения точки на местности (при наличии)**
	X	**Y**			
1	**2**	**3**	**4**	**5**	**6**
5618	290175.98	2238810.02	Метод спутниковых геодезических измерений (определений)	0.10	-
5619	290177.09	2238812.36	Метод спутниковых геодезических измерений (определений)	0.10	-
5620	290186.78	2238807.81	Метод спутниковых геодезических измерений (определений)	0.10	-
5621	290188.48	2238811.43	Метод спутниковых геодезических измерений (определений)	0.10	-
5622	290175.17	2238817.68	Метод спутниковых геодезических измерений (определений)	0.10	-
5623	290172.38	2238811.76	Метод спутниковых геодезических измерений (определений)	0.10	-
5624	290158.39	2238818.52	Метод спутниковых геодезических измерений (определений)	0.10	-
5625	290156.88	2238816.42	Метод спутниковых геодезических измерений (определений)	0.10	-
5626	290121.15	2238834.99	Метод спутниковых геодезических измерений (определений)	0.10	-
5627	290122.37	2238837.45	Метод спутниковых геодезических измерений (определений)	0.10	-
5628	290084.36	2238856.23	Метод спутниковых геодезических измерений (определений)	0.10	-
5629	290097.85	2238880.16	Метод спутниковых геодезических измерений (определений)	0.10	-
5630	290103.81	2238876.81	Метод спутниковых геодезических измерений (определений)	0.10	-

2. Сведения о характерных точках границ объекта					
Обозначение характерных точек границ	**Координаты, м**		**Метод определения координат характерной точки**	**Средняя квадратическая погрешность положения характерной точки (Mt), м**	**Описание обозначения точки на местности (при наличии)**
	X	**Y**			
1	**2**	**3**	**4**	**5**	**6**
5631	290105.77	2238880.29	Метод спутниковых геодезических измерений (определений)	0.10	-
5632	290099.82	2238883.64	Метод спутниковых геодезических измерений (определений)	0.10	-
5633	290103.95	2238890.96	Метод спутниковых геодезических измерений (определений)	0.10	-
5634	290107.81	2238888.79	Метод спутниковых геодезических измерений (определений)	0.10	-
5635	290109.77	2238892.27	Метод спутниковых геодезических измерений (определений)	0.10	-
5636	290105.90	2238894.45	Метод спутниковых геодезических измерений (определений)	0.10	-
5637	290116.33	2238913.27	Метод спутниковых геодезических измерений (определений)	0.10	-
5638	290119.76	2238911.37	Метод спутниковых геодезических измерений (определений)	0.10	-
5639	290121.70	2238914.87	Метод спутниковых геодезических измерений (определений)	0.10	-
5640	290118.27	2238916.77	Метод спутниковых геодезических измерений (определений)	0.10	-
5641	290126.05	2238930.82	Метод спутниковых геодезических измерений (определений)	0.10	-
5642	290129.08	2238929.31	Метод спутниковых геодезических измерений (определений)	0.10	-
5643	290131.75	2238934.67	Метод спутниковых геодезических измерений (определений)	0.10	-

2. Сведения о характерных точках границ объекта					
Обозначение характерных точек границ	**Координаты, м**		**Метод определения координат характерной точки**	**Средняя квадратическая погрешность положения характерной точки (Mt), м**	**Описание обозначения точки на местности (при наличии)**
	X	**Y**			
1	**2**	**3**	**4**	**5**	**6**
5644	290129.18	2238936.42	Метод спутниковых геодезических измерений (определений)	0.10	-
5645	290125.70	2238938.40	Метод спутниковых геодезических измерений (определений)	0.10	-
5646	290124.58	2238936.43	Метод спутниковых геодезических измерений (определений)	0.10	-
5647	290100.47	2238892.93	Метод спутниковых геодезических измерений (определений)	0.10	-
5591	290078.80	2238854.51	Метод спутниковых геодезических измерений (определений)	0.10	-
5648	290078.68	2239346.42	Метод спутниковых геодезических измерений (определений)	0.10	-
5649	290076.75	2239342.91	Метод спутниковых геодезических измерений (определений)	0.10	-
5650	290090.64	2239335.29	Метод спутниковых геодезических измерений (определений)	0.10	-
5651	290092.57	2239338.80	Метод спутниковых геодезических измерений (определений)	0.10	-
5648	290078.68	2239346.42	Метод спутниковых геодезических измерений (определений)	0.10	-
5652	290098.76	2239147.22	Метод спутниковых геодезических измерений (определений)	0.10	-
5653	290111.94	2239140.25	Метод спутниковых геодезических измерений (определений)	0.10	-
5654	290113.81	2239143.78	Метод спутниковых геодезических измерений (определений)	0.10	-

2. Сведения о характерных точках границ объекта					
Обозначение характерных точек границ	**Координаты, м**		**Метод определения координат характерной точки**	**Средняя квадратическая погрешность положения характерной точки (Mt), м**	**Описание обозначения точки на местности (при наличии)**
	X	**Y**			
1	**2**	**3**	**4**	**5**	**6**
5655	290100.70	2239150.73	Метод спутниковых геодезических измерений (определений)	0.10	-
5656	290103.06	2239154.99	Метод спутниковых геодезических измерений (определений)	0.10	-
5657	290116.27	2239148.33	Метод спутниковых геодезических измерений (определений)	0.10	-
5658	290118.08	2239151.90	Метод спутниковых геодезических измерений (определений)	0.10	-
5659	290101.44	2239160.30	Метод спутниковых геодезических измерений (определений)	0.10	-
5660	290097.71	2239162.13	Метод спутниковых геодезических измерений (определений)	0.10	-
5661	290095.77	2239158.63	Метод спутниковых геодезических измерений (определений)	0.10	-
5662	290099.39	2239156.62	Метод спутниковых геодезических измерений (определений)	0.10	-
5663	290097.16	2239152.60	Метод спутниковых геодезических измерений (определений)	0.10	-
5664	290094.26	2239154.13	Метод спутниковых геодезических измерений (определений)	0.10	-
5665	290092.39	2239150.60	Метод спутниковых геодезических измерений (определений)	0.10	-
5666	290095.22	2239149.10	Метод спутниковых геодезических измерений (определений)	0.10	-
5667	290088.53	2239137.03	Метод спутниковых геодезических измерений (определений)	0.10	-

2. Сведения о характерных точках границ объекта					
Обозначение характерных точек границ	**Координаты, м**		**Метод определения координат характерной точки**	**Средняя квадратическая погрешность положения характерной точки (Mt), м**	**Описание обозначения точки на местности (при наличии)**
	X	**Y**			
1	**2**	**3**	**4**	**5**	**6**
5668	290085.03	2239138.98	Метод спутниковых геодезических измерений (определений)	0.10	-
5669	290083.08	2239135.49	Метод спутниковых геодезических измерений (определений)	0.10	-
5670	290086.59	2239133.53	Метод спутниковых геодезических измерений (определений)	0.10	-
5671	290076.05	2239114.50	Метод спутниковых геодезических измерений (определений)	0.10	-
5672	290073.38	2239115.98	Метод спутниковых геодезических измерений (определений)	0.10	-
5673	290071.44	2239112.48	Метод спутниковых геодезических измерений (определений)	0.10	-
5674	290074.13	2239110.99	Метод спутниковых геодезических измерений (определений)	0.10	-
5675	290073.88	2239110.54	Метод спутниковых геодезических измерений (определений)	0.10	-
5676	290077.39	2239108.63	Метод спутниковых геодезических измерений (определений)	0.10	-
5652	290098.76	2239147.22	Метод спутниковых геодезических измерений (определений)	0.10	-
5677	290099.37	2239066.10	Метод спутниковых геодезических измерений (определений)	0.10	-
5678	290117.09	2239056.62	Метод спутниковых геодезических измерений (определений)	0.10	-
5679	290116.60	2239055.69	Метод спутниковых геодезических измерений (определений)	0.10	-

2. Сведения о характерных точках границ объекта					
Обозначение характерных точек границ	**Координаты, м**		**Метод определения координат характерной точки**	**Средняя квадратическая погрешность положения характерной точки (Mt), м**	**Описание обозначения точки на местности (при наличии)**
	X	**Y**			
1	**2**	**3**	**4**	**5**	**6**
5680	290120.14	2239053.81	Метод спутниковых геодезических измерений (определений)	0.10	-
5681	290121.66	2239056.67	Метод спутниковых геодезических измерений (определений)	0.10	-
5682	290143.50	2239096.13	Метод спутниковых геодезических измерений (определений)	0.10	-
5683	290150.52	2239092.41	Метод спутниковых геодезических измерений (определений)	0.10	-
5684	290152.39	2239095.94	Метод спутниковых геодезических измерений (определений)	0.10	-
5685	290145.38	2239099.65	Метод спутниковых геодезических измерений (определений)	0.10	-
5686	290154.32	2239116.91	Метод спутниковых геодезических измерений (определений)	0.10	-
5687	290150.62	2239118.47	Метод спутниковых геодезических измерений (определений)	0.10	-
5688	290131.02	2239129.65	Метод спутниковых геодезических измерений (определений)	0.10	-
5689	290142.72	2239150.89	Метод спутниковых геодезических измерений (определений)	0.10	-
5690	290137.51	2239153.74	Метод спутниковых геодезических измерений (определений)	0.10	-
5691	290135.59	2239150.24	Метод спутниковых геодезических измерений (определений)	0.10	-
5692	290137.29	2239149.31	Метод спутниковых геодезических измерений (определений)	0.10	-

2. Сведения о характерных точках границ объекта					
Обозначение характерных точек границ	**Координаты, м**		**Метод определения координат характерной точки**	**Средняя квадратическая погрешность положения характерной точки (Mt), м**	**Описание обозначения точки на местности (при наличии)**
	X	**Y**			
1	**2**	**3**	**4**	**5**	**6**
5693	290134.20	2239143.70	Метод спутниковых геодезических измерений (определений)	0.10	-
5694	290132.46	2239144.66	Метод спутниковых геодезических измерений (определений)	0.10	-
5695	290130.53	2239141.15	Метод спутниковых геодезических измерений (определений)	0.10	-
5696	290132.27	2239140.19	Метод спутниковых геодезических измерений (определений)	0.10	-
5697	290125.62	2239128.12	Метод спутниковых геодезических измерений (определений)	0.10	-
5698	290148.77	2239114.92	Метод спутниковых геодезических измерений (определений)	0.10	-
5699	290140.92	2239099.73	Метод спутниковых геодезических измерений (определений)	0.10	-
5700	290119.01	2239060.13	Метод спутниковых геодезических измерений (определений)	0.10	-
5701	290097.99	2239071.37	Метод спутниковых геодезических измерений (определений)	0.10	-
5702	290094.71	2239066.21	Метод спутниковых геодезических измерений (определений)	0.10	-
5703	290072.90	2239077.54	Метод спутниковых геодезических измерений (определений)	0.10	-
5704	290071.05	2239073.99	Метод спутниковых геодезических измерений (определений)	0.10	-
5705	290092.55	2239062.82	Метод спутниковых геодезических измерений (определений)	0.10	-

2. Сведения о характерных точках границ объекта					
Обозначение характерных точек границ	**Координаты, м**		**Метод определения координат характерной точки**	**Средняя квадратическая погрешность положения характерной точки (Mt), м**	**Описание обозначения точки на местности (при наличии)**
	X	**Y**			
1	**2**	**3**	**4**	**5**	**6**
5706	290088.48	2239056.43	Метод спутниковых геодезических измерений (определений)	0.10	-
5707	290084.46	2239058.76	Метод спутниковых геодезических измерений (определений)	0.10	-
5708	290082.46	2239055.30	Метод спутниковых геодезических измерений (определений)	0.10	-
5709	290086.35	2239053.05	Метод спутниковых геодезических измерений (определений)	0.10	-
5710	290082.39	2239046.69	Метод спутниковых геодезических измерений (определений)	0.10	-
5711	290078.58	2239048.60	Метод спутниковых геодезических измерений (определений)	0.10	-
5712	290076.79	2239045.03	Метод спутниковых геодезических измерений (определений)	0.10	-
5713	290083.86	2239041.49	Метод спутниковых геодезических измерений (определений)	0.10	-
5714	290090.84	2239052.69	Метод спутниковых геодезических измерений (определений)	0.10	-
5677	290099.37	2239066.10	Метод спутниковых геодезических измерений (определений)	0.10	-
5715	290075.53	2238298.64	Метод спутниковых геодезических измерений (определений)	0.10	-
5716	290068.57	2238285.73	Метод спутниковых геодезических измерений (определений)	0.10	-
5717	290072.09	2238283.83	Метод спутниковых геодезических измерений (определений)	0.10	-

2. Сведения о характерных точках границ объекта					
Обозначение характерных точек границ	**Координаты, м**		**Метод определения координат характерной точки**	**Средняя квадратическая погрешность положения характерной точки (Mt), м**	**Описание обозначения точки на местности (при наличии)**
	X	**Y**			
1	**2**	**3**	**4**	**5**	**6**
5718	290079.05	2238296.74	Метод спутниковых геодезических измерений (определений)	0.10	-
5715	290075.53	2238298.64	Метод спутниковых геодезических измерений (определений)	0.10	-
5719	290068.88	2239477.73	Метод спутниковых геодезических измерений (определений)	0.10	-
5720	290066.94	2239474.23	Метод спутниковых геодезических измерений (определений)	0.10	-
5721	290078.87	2239467.61	Метод спутниковых геодезических измерений (определений)	0.10	-
5722	290080.81	2239471.11	Метод спутниковых геодезических измерений (определений)	0.10	-
5719	290068.88	2239477.73	Метод спутниковых геодезических измерений (определений)	0.10	-
5723	290067.36	2239327.31	Метод спутниковых геодезических измерений (определений)	0.10	-
5724	290065.43	2239323.80	Метод спутниковых геодезических измерений (определений)	0.10	-
5725	290079.97	2239315.82	Метод спутниковых геодезических измерений (определений)	0.10	-
5726	290081.90	2239319.33	Метод спутниковых геодезических измерений (определений)	0.10	-
5723	290067.36	2239327.31	Метод спутниковых геодезических измерений (определений)	0.10	-
5727	290069.15	2239524.68	Метод спутниковых геодезических измерений (определений)	0.10	-

2. Сведения о характерных точках границ объекта					
Обозначение характерных точек границ	**Координаты, м**		**Метод определения координат характерной точки**	**Средняя квадратическая погрешность положения характерной точки (Mt), м**	**Описание обозначения точки на местности (при наличии)**
	X	**Y**			
1	**2**	**3**	**4**	**5**	**6**
5728	290064.83	2239517.96	Метод спутниковых геодезических измерений (определений)	0.10	-
5729	290068.19	2239515.80	Метод спутниковых геодезических измерений (определений)	0.10	-
5730	290072.51	2239522.52	Метод спутниковых геодезических измерений (определений)	0.10	-
5727	290069.15	2239524.68	Метод спутниковых геодезических измерений (определений)	0.10	-
5731	290065.46	2239296.93	Метод спутниковых геодезических измерений (определений)	0.10	-
5732	290063.69	2239293.34	Метод спутниковых геодезических измерений (определений)	0.10	-
5733	290077.41	2239286.60	Метод спутниковых геодезических измерений (определений)	0.10	-
5734	290079.18	2239290.19	Метод спутниковых геодезических измерений (определений)	0.10	-
5731	290065.46	2239296.93	Метод спутниковых геодезических измерений (определений)	0.10	-
5735	290064.72	2239100.11	Метод спутниковых геодезических измерений (определений)	0.10	-
5736	290062.68	2239096.67	Метод спутниковых геодезических измерений (определений)	0.10	-
5737	290081.63	2239085.38	Метод спутниковых геодезических измерений (определений)	0.10	-
5738	290083.68	2239088.81	Метод спутниковых геодезических измерений (определений)	0.10	-

2. Сведения о характерных точках границ объекта					
Обозначение характерных точек границ	**Координаты, м**		**Метод определения координат характерной точки**	**Средняя квадратическая погрешность положения характерной точки (Mt), м**	**Описание обозначения точки на местности (при наличии)**
	X	**Y**			
1	**2**	**3**	**4**	**5**	**6**
5735	290064.72	2239100.11	Метод спутниковых геодезических измерений (определений)	0.10	-
5739	290061.03	2239496.03	Метод спутниковых геодезических измерений (определений)	0.10	-
5740	290059.01	2239492.57	Метод спутниковых геодезических измерений (определений)	0.10	-
5741	290076.30	2239482.46	Метод спутниковых геодезических измерений (определений)	0.10	-
5742	290078.32	2239485.92	Метод спутниковых геодезических измерений (определений)	0.10	-
5739	290061.03	2239496.03	Метод спутниковых геодезических измерений (определений)	0.10	-
5743	290058.93	2239461.48	Метод спутниковых геодезических измерений (определений)	0.10	-
5744	290056.98	2239457.99	Метод спутниковых геодезических измерений (определений)	0.10	-
5745	290067.44	2239452.16	Метод спутниковых геодезических измерений (определений)	0.10	-
5746	290069.39	2239455.65	Метод спутниковых геодезических измерений (определений)	0.10	-
5743	290058.93	2239461.48	Метод спутниковых геодезических измерений (определений)	0.10	-
5747	290051.01	2239477.54	Метод спутниковых геодезических измерений (определений)	0.10	-
5748	290048.92	2239474.13	Метод спутниковых геодезических измерений (определений)	0.10	-

2. Сведения о характерных точках границ объекта					
Обозначение характерных точек границ	**Координаты, м**		**Метод определения координат характерной точки**	**Средняя квадратическая погрешность положения характерной точки (Mt), м**	**Описание обозначения точки на местности (при наличии)**
	X	**Y**			
1	**2**	**3**	**4**	**5**	**6**
5749	290065.26	2239464.10	Метод спутниковых геодезических измерений (определений)	0.10	-
5750	290067.35	2239467.51	Метод спутниковых геодезических измерений (определений)	0.10	-
5747	290051.01	2239477.54	Метод спутниковых геодезических измерений (определений)	0.10	-
5751	290050.43	2239075.15	Метод спутниковых геодезических измерений (определений)	0.10	-
5752	290048.52	2239071.64	Метод спутниковых геодезических измерений (определений)	0.10	-
5753	290068.44	2239060.80	Метод спутниковых геодезических измерений (определений)	0.10	-
5754	290070.33	2239064.33	Метод спутниковых геодезических измерений (определений)	0.10	-
5751	290050.43	2239075.15	Метод спутниковых геодезических измерений (определений)	0.10	-
5755	290048.69	2239472.56	Метод спутниковых геодезических измерений (определений)	0.10	-
5756	290046.64	2239469.13	Метод спутниковых геодезических измерений (определений)	0.10	-
5757	290062.43	2239459.69	Метод спутниковых геодезических измерений (определений)	0.10	-
5758	290064.48	2239463.12	Метод спутниковых геодезических измерений (определений)	0.10	-
5755	290048.69	2239472.56	Метод спутниковых геодезических измерений (определений)	0.10	-

2. Сведения о характерных точках границ объекта					
Обозначение характерных точек границ	**Координаты, м**		**Метод определения координат характерной точки**	**Средняя квадратическая погрешность положения характерной точки (Mt), м**	**Описание обозначения точки на местности (при наличии)**
	X	**Y**			
1	**2**	**3**	**4**	**5**	**6**
5759	290060.23	2239286.54	Метод спутниковых геодезических измерений (определений)	0.10	-
5760	290059.10	2239284.35	Метод спутниковых геодезических измерений (определений)	0.10	-
5761	290047.58	2239290.34	Метод спутниковых геодезических измерений (определений)	0.10	-
5762	290045.73	2239286.79	Метод спутниковых геодезических измерений (определений)	0.10	-
5763	290060.82	2239278.94	Метод спутниковых геодезических измерений (определений)	0.10	-
5764	290061.97	2239281.15	Метод спутниковых геодезических измерений (определений)	0.10	-
5765	290069.94	2239277.04	Метод спутниковых геодезических измерений (определений)	0.10	-
5766	290071.77	2239280.59	Метод спутниковых геодезических измерений (определений)	0.10	-
5759	290060.23	2239286.54	Метод спутниковых геодезических измерений (определений)	0.10	-
5767	290057.75	2237914.23	Метод спутниковых геодезических измерений (определений)	0.10	-
5768	290044.94	2237906.17	Метод спутниковых геодезических измерений (определений)	0.10	-
5769	290047.07	2237902.78	Метод спутниковых геодезических измерений (определений)	0.10	-
5770	290059.88	2237910.84	Метод спутниковых геодезических измерений (определений)	0.10	-

2. Сведения о характерных точках границ объекта					
Обозначение характерных точек границ	**Координаты, м**		**Метод определения координат характерной точки**	**Средняя квадратическая погрешность положения характерной точки (Mt), м**	**Описание обозначения точки на местности (при наличии)**
	X	**Y**			
1	**2**	**3**	**4**	**5**	**6**
5767	290057.75	2237914.23	Метод спутниковых геодезических измерений (определений)	0.10	-
5771	290080.09	2239022.11	Метод спутниковых геодезических измерений (определений)	0.10	-
5772	290076.63	2239024.13	Метод спутниковых геодезических измерений (определений)	0.10	-
5773	290068.00	2239009.39	Метод спутниковых геодезических измерений (определений)	0.10	-
5774	290062.60	2239012.56	Метод спутниковых геодезических измерений (определений)	0.10	-
5775	290060.57	2239009.11	Метод спутниковых геодезических измерений (определений)	0.10	-
5776	290065.98	2239005.93	Метод спутниковых геодезических измерений (определений)	0.10	-
5777	290057.47	2238991.40	Метод спутниковых геодезических измерений (определений)	0.10	-
5778	290052.35	2238994.42	Метод спутниковых геодезических измерений (определений)	0.10	-
5779	290050.32	2238990.97	Метод спутниковых геодезических измерений (определений)	0.10	-
5780	290055.48	2238987.93	Метод спутниковых геодезических измерений (определений)	0.10	-
5781	290048.90	2238975.90	Метод спутниковых геодезических измерений (определений)	0.10	-
5782	290043.71	2238978.77	Метод спутниковых геодезических измерений (определений)	0.10	-

2. Сведения о характерных точках границ объекта					
Обозначение характерных точек границ	**Координаты, м**		**Метод определения координат характерной точки**	**Средняя квадратическая погрешность положения характерной точки (Mt), м**	**Описание обозначения точки на местности (при наличии)**
	X	**Y**			
1	**2**	**3**	**4**	**5**	**6**
5783	290041.77	2238975.27	Метод спутниковых геодезических измерений (определений)	0.10	-
5784	290050.48	2238970.45	Метод спутниковых геодезических измерений (определений)	0.10	-
5785	290060.93	2238989.37	Метод спутниковых геодезических измерений (определений)	0.10	-
5786	290070.45	2239005.64	Метод спутниковых геодезических измерений (определений)	0.10	-
5771	290080.09	2239022.11	Метод спутниковых геодезических измерений (определений)	0.10	-
5787	290042.26	2239431.44	Метод спутниковых геодезических измерений (определений)	0.10	-
5788	290040.27	2239427.97	Метод спутниковых геодезических измерений (определений)	0.10	-
5789	290050.49	2239422.11	Метод спутниковых геодезических измерений (определений)	0.10	-
5790	290052.48	2239425.58	Метод спутниковых геодезических измерений (определений)	0.10	-
5787	290042.26	2239431.44	Метод спутниковых геодезических измерений (определений)	0.10	-
5791	290042.86	2239542.80	Метод спутниковых геодезических измерений (определений)	0.10	-
5792	290038.40	2239535.81	Метод спутниковых геодезических измерений (определений)	0.10	-
5793	290041.77	2239533.66	Метод спутниковых геодезических измерений (определений)	0.10	-

2. Сведения о характерных точках границ объекта					
Обозначение характерных точек границ	**Координаты, м**		**Метод определения координат характерной точки**	**Средняя квадратическая погрешность положения характерной точки (Mt), м**	**Описание обозначения точки на местности (при наличии)**
	X	**Y**			
1	**2**	**3**	**4**	**5**	**6**
5794	290046.23	2239540.65	Метод спутниковых геодезических измерений (определений)	0.10	-
5791	290042.86	2239542.80	Метод спутниковых геодезических измерений (определений)	0.10	-
5795	290038.45	2239052.54	Метод спутниковых геодезических измерений (определений)	0.10	-
5796	290036.60	2239048.99	Метод спутниковых геодезических измерений (определений)	0.10	-
5797	290056.36	2239038.67	Метод спутниковых геодезических измерений (определений)	0.10	-
5798	290058.21	2239042.22	Метод спутниковых геодезических измерений (определений)	0.10	-
5795	290038.45	2239052.54	Метод спутниковых геодезических измерений (определений)	0.10	-
5799	290034.13	2239044.33	Метод спутниковых геодезических измерений (определений)	0.10	-
5800	290032.17	2239040.85	Метод спутниковых геодезических измерений (определений)	0.10	-
5801	290043.37	2239034.54	Метод спутниковых геодезических измерений (определений)	0.10	-
5802	290045.33	2239038.02	Метод спутниковых геодезических измерений (определений)	0.10	-
5799	290034.13	2239044.33	Метод спутниковых геодезических измерений (определений)	0.10	-
5803	290027.33	2239435.32	Метод спутниковых геодезических измерений (определений)	0.10	-

2. Сведения о характерных точках границ объекта					
Обозначение характерных точек границ	**Координаты, м**		**Метод определения координат характерной точки**	**Средняя квадратическая погрешность положения характерной точки (Mt), м**	**Описание обозначения точки на местности (при наличии)**
	X	**Y**			
1	**2**	**3**	**4**	**5**	**6**
5804	290025.33	2239431.86	Метод спутниковых геодезических измерений (определений)	0.10	-
5805	290041.75	2239422.34	Метод спутниковых геодезических измерений (определений)	0.10	-
5806	290043.75	2239425.80	Метод спутниковых геодезических измерений (определений)	0.10	-
5803	290027.33	2239435.32	Метод спутниковых геодезических измерений (определений)	0.10	-
5807	290038.01	2239415.33	Метод спутниковых геодезических измерений (определений)	0.10	-
5808	290038.36	2239415.92	Метод спутниковых геодезических измерений (определений)	0.10	-
5809	290020.01	2239426.77	Метод спутниковых геодезических измерений (определений)	0.10	-
5810	290016.61	2239428.87	Метод спутниковых геодезических измерений (определений)	0.10	-
5811	290014.51	2239425.47	Метод спутниковых геодезических измерений (определений)	0.10	-
5812	290021.95	2239420.88	Метод спутниковых геодезических измерений (определений)	0.10	-
5813	290032.94	2239414.45	Метод спутниковых геодезических измерений (определений)	0.10	-
5814	290032.56	2239413.75	Метод спутниковых геодезических измерений (определений)	0.10	-
5815	290042.73	2239408.20	Метод спутниковых геодезических измерений (определений)	0.10	-

2. Сведения о характерных точках границ объекта					
Обозначение характерных точек границ	**Координаты, м**		**Метод определения координат характерной точки**	**Средняя квадратическая погрешность положения характерной точки (Mt), м**	**Описание обозначения точки на местности (при наличии)**
	X	**Y**			
1	**2**	**3**	**4**	**5**	**6**
5816	290044.64	2239411.71	Метод спутниковых геодезических измерений (определений)	0.10	-
5807	290038.01	2239415.33	Метод спутниковых геодезических измерений (определений)	0.10	-
5817	290011.89	2239008.62	Метод спутниковых геодезических измерений (определений)	0.10	-
5818	290009.86	2239005.17	Метод спутниковых геодезических измерений (определений)	0.10	-
5819	290022.63	2238997.67	Метод спутниковых геодезических измерений (определений)	0.10	-
5820	290024.66	2239001.12	Метод спутниковых геодезических измерений (определений)	0.10	-
5817	290011.89	2239008.62	Метод спутниковых геодезических измерений (определений)	0.10	-
5821	290025.32	2239400.43	Метод спутниковых геодезических измерений (определений)	0.10	-
5822	290024.88	2239399.65	Метод спутниковых геодезических измерений (определений)	0.10	-
5823	290011.66	2239407.25	Метод спутниковых геодезических измерений (определений)	0.10	-
5824	290009.67	2239403.78	Метод спутниковых геодезических измерений (определений)	0.10	-
5825	290026.38	2239394.18	Метод спутниковых геодезических измерений (определений)	0.10	-
5826	290026.84	2239394.99	Метод спутниковых геодезических измерений (определений)	0.10	-

2. Сведения о характерных точках границ объекта					
Обозначение характерных точек границ	**Координаты, м**		**Метод определения координат характерной точки**	**Средняя квадратическая погрешность положения характерной точки (Mt), м**	**Описание обозначения точки на местности (при наличии)**
	X	**Y**			
1	**2**	**3**	**4**	**5**	**6**
5827	290033.61	2239391.18	Метод спутниковых геодезических измерений (определений)	0.10	-
5828	290035.57	2239394.66	Метод спутниковых геодезических измерений (определений)	0.10	-
5821	290025.32	2239400.43	Метод спутниковых геодезических измерений (определений)	0.10	-
5829	290009.69	2239371.91	Метод спутниковых геодезических измерений (определений)	0.10	-
5830	290007.75	2239368.41	Метод спутниковых геодезических измерений (определений)	0.10	-
5831	290017.52	2239363.00	Метод спутниковых геодезических измерений (определений)	0.10	-
5832	290019.46	2239366.50	Метод спутниковых геодезических измерений (определений)	0.10	-
5829	290009.69	2239371.91	Метод спутниковых геодезических измерений (определений)	0.10	-
5833	291109.01	2238341.63	Метод спутниковых геодезических измерений (определений)	0.10	-
5834	291100.30	2238347.51	Метод спутниковых геодезических измерений (определений)	0.10	-
5835	291067.20	2238369.51	Метод спутниковых геодезических измерений (определений)	0.10	-
5836	291075.01	2238382.03	Метод спутниковых геодезических измерений (определений)	0.10	-
5837	291086.53	2238374.78	Метод спутниковых геодезических измерений (определений)	0.10	-

2. Сведения о характерных точках границ объекта					
Обозначение характерных точек границ	**Координаты, м**		**Метод определения координат характерной точки**	**Средняя квадратическая погрешность положения характерной точки (Mt), м**	**Описание обозначения точки на местности (при наличии)**
	X	**Y**			
1	**2**	**3**	**4**	**5**	**6**
5838	291092.49	2238383.94	Метод спутниковых геодезических измерений (определений)	0.10	-
5839	291089.13	2238386.12	Метод спутниковых геодезических измерений (определений)	0.10	-
5840	291085.37	2238380.33	Метод спутниковых геодезических измерений (определений)	0.10	-
5841	291073.73	2238387.54	Метод спутниковых геодезических измерений (определений)	0.10	-
5842	291070.85	2238382.92	Метод спутниковых геодезических измерений (определений)	0.10	-
5843	291063.75	2238387.54	Метод спутниковых геодезических измерений (определений)	0.10	-
5844	291061.57	2238384.18	Метод спутниковых геодезических измерений (определений)	0.10	-
5845	291068.73	2238379.53	Метод спутниковых геодезических измерений (определений)	0.10	-
5846	291067.79	2238378.03	Метод спутниковых геодезических измерений (определений)	0.10	-
5847	291061.06	2238382.19	Метод спутниковых геодезических измерений (определений)	0.10	-
5848	291058.96	2238378.79	Метод спутниковых геодезических измерений (определений)	0.10	-
5849	291065.68	2238374.63	Метод спутниковых геодезических измерений (определений)	0.10	-
5850	291061.76	2238368.31	Метод спутниковых геодезических измерений (определений)	0.10	-

2. Сведения о характерных точках границ объекта					
Обозначение характерных точек границ	**Координаты, м**		**Метод определения координат характерной точки**	**Средняя квадратическая погрешность положения характерной точки (Mt), м**	**Описание обозначения точки на местности (при наличии)**
	X	**Y**			
1	**2**	**3**	**4**	**5**	**6**
5851	291076.92	2238358.29	Метод спутниковых геодезических измерений (определений)	0.10	-
5852	291074.09	2238354.06	Метод спутниковых геодезических измерений (определений)	0.10	-
5853	291077.41	2238351.84	Метод спутниковых геодезических измерений (определений)	0.10	-
5854	291080.24	2238356.07	Метод спутниковых геодезических измерений (определений)	0.10	-
5855	291096.36	2238345.33	Метод спутниковых геодезических измерений (определений)	0.10	-
5856	291093.76	2238341.42	Метод спутниковых геодезических измерений (определений)	0.10	-
5857	291097.09	2238339.21	Метод спутниковых геодезических измерений (определений)	0.10	-
5858	291099.68	2238343.10	Метод спутниковых геодезических измерений (определений)	0.10	-
5859	291106.77	2238338.31	Метод спутниковых геодезических измерений (определений)	0.10	-
5860	291101.50	2238330.35	Метод спутниковых геодезических измерений (определений)	0.10	-
5861	291092.32	2238316.30	Метод спутниковых геодезических измерений (определений)	0.10	-
5862	291087.75	2238319.35	Метод спутниковых геодезических измерений (определений)	0.10	-
5863	291085.53	2238316.03	Метод спутниковых геодезических измерений (определений)	0.10	-

2. Сведения о характерных точках границ объекта					
Обозначение характерных точек границ	**Координаты, м**		**Метод определения координат характерной точки**	**Средняя квадратическая погрешность положения характерной точки (Mt), м**	**Описание обозначения точки на местности (при наличии)**
	X	**Y**			
1	**2**	**3**	**4**	**5**	**6**
5864	291090.10	2238312.98	Метод спутниковых геодезических измерений (определений)	0.10	-
5865	291082.83	2238302.10	Метод спутниковых геодезических измерений (определений)	0.10	-
5866	291060.56	2238317.21	Метод спутниковых геодезических измерений (определений)	0.10	-
5867	291056.86	2238319.52	Метод спутниковых геодезических измерений (определений)	0.10	-
5868	291061.16	2238325.91	Метод спутниковых геодезических измерений (определений)	0.10	-
5869	291057.84	2238328.15	Метод спутниковых геодезических измерений (определений)	0.10	-
5870	291053.46	2238321.63	Метод спутниковых геодезических измерений (определений)	0.10	-
5871	291036.53	2238332.14	Метод спутниковых геодезических измерений (определений)	0.10	-
5872	291041.01	2238339.49	Метод спутниковых геодезических измерений (определений)	0.10	-
5873	291037.59	2238341.57	Метод спутниковых геодезических измерений (определений)	0.10	-
5874	291033.15	2238334.28	Метод спутниковых геодезических измерений (определений)	0.10	-
5875	291023.30	2238341.06	Метод спутниковых геодезических измерений (определений)	0.10	-
5876	291028.05	2238348.62	Метод спутниковых геодезических измерений (определений)	0.10	-

2. Сведения о характерных точках границ объекта					
Обозначение характерных точек границ	**Координаты, м**		**Метод определения координат характерной точки**	**Средняя квадратическая погрешность положения характерной точки (Mt), м**	**Описание обозначения точки на местности (при наличии)**
	X	**Y**			
1	**2**	**3**	**4**	**5**	**6**
5877	291024.66	2238350.75	Метод спутниковых геодезических измерений (определений)	0.10	-
5878	291020.00	2238343.33	Метод спутниковых геодезических измерений (определений)	0.10	-
5879	291010.41	2238349.96	Метод спутниковых геодезических измерений (определений)	0.10	-
5880	290990.94	2238362.75	Метод спутниковых геодезических измерений (определений)	0.10	-
5881	290979.03	2238369.94	Метод спутниковых геодезических измерений (определений)	0.10	-
5882	290984.31	2238378.29	Метод спутниковых геодезических измерений (определений)	0.10	-
5883	290995.97	2238370.32	Метод спутниковых геодезических измерений (определений)	0.10	-
5884	290998.23	2238373.62	Метод спутниковых геодезических измерений (определений)	0.10	-
5885	290986.47	2238381.66	Метод спутниковых геодезических измерений (определений)	0.10	-
5886	290988.45	2238384.71	Метод спутниковых геодезических измерений (определений)	0.10	-
5887	290994.23	2238393.38	Метод спутниковых геодезических измерений (определений)	0.10	-
5888	291005.88	2238385.87	Метод спутниковых геодезических измерений (определений)	0.10	-
5889	291008.04	2238389.23	Метод спутниковых геодезических измерений (определений)	0.10	-

2. Сведения о характерных точках границ объекта					
Обозначение характерных точек границ	**Координаты, м**		**Метод определения координат характерной точки**	**Средняя квадратическая погрешность положения характерной точки (Mt), м**	**Описание обозначения точки на местности (при наличии)**
	X	**Y**			
1	**2**	**3**	**4**	**5**	**6**
5890	290996.45	2238396.70	Метод спутниковых геодезических измерений (определений)	0.10	-
5891	291007.02	2238412.86	Метод спутниковых геодезических измерений (определений)	0.10	-
5892	291019.38	2238405.35	Метод спутниковых геодезических измерений (определений)	0.10	-
5893	291021.46	2238408.77	Метод спутниковых геодезических измерений (определений)	0.10	-
5894	291009.20	2238416.22	Метод спутниковых геодезических измерений (определений)	0.10	-
5895	291014.13	2238423.65	Метод спутниковых геодезических измерений (определений)	0.10	-
5896	291026.53	2238416.10	Метод спутниковых геодезических измерений (определений)	0.10	-
5897	291028.61	2238419.52	Метод спутниковых геодезических измерений (определений)	0.10	-
5898	291016.27	2238427.03	Метод спутниковых геодезических измерений (определений)	0.10	-
5899	291016.59	2238427.52	Метод спутниковых геодезических измерений (определений)	0.10	-
5900	291024.85	2238440.59	Метод спутниковых геодезических измерений (определений)	0.10	-
5901	291037.82	2238432.72	Метод спутниковых геодезических измерений (определений)	0.10	-
5902	291039.90	2238436.14	Метод спутниковых геодезических измерений (определений)	0.10	-

2. Сведения о характерных точках границ объекта					
Обозначение характерных точек границ	**Координаты, м**		**Метод определения координат характерной точки**	**Средняя квадратическая погрешность положения характерной точки (Mt), м**	**Описание обозначения точки на местности (при наличии)**
	X	**Y**			
1	**2**	**3**	**4**	**5**	**6**
5903	291027.00	2238443.97	Метод спутниковых геодезических измерений (определений)	0.10	-
5904	291032.38	2238452.40	Метод спутниковых геодезических измерений (определений)	0.10	-
5905	291045.52	2238443.97	Метод спутниковых геодезических измерений (определений)	0.10	-
5906	291047.68	2238447.33	Метод спутниковых геодезических измерений (определений)	0.10	-
5907	291034.52	2238455.77	Метод спутниковых геодезических измерений (определений)	0.10	-
5908	291042.19	2238468.02	Метод спутниковых геодезических измерений (определений)	0.10	-
5909	291038.80	2238470.15	Метод спутниковых геодезических измерений (определений)	0.10	-
5910	291022.52	2238444.40	Метод спутниковых геодезических измерений (определений)	0.10	-
5911	291012.13	2238428.04	Метод спутниковых геодезических измерений (определений)	0.10	-
5912	291003.69	2238432.45	Метод спутниковых геодезических измерений (определений)	0.10	-
5913	291001.84	2238428.90	Метод спутниковых геодезических измерений (определений)	0.10	-
5914	291009.92	2238424.68	Метод спутниковых геодезических измерений (определений)	0.10	-
5915	290996.48	2238404.01	Метод спутниковых геодезических измерений (определений)	0.10	-

2. Сведения о характерных точках границ объекта					
Обозначение характерных точек границ	**Координаты, м**		**Метод определения координат характерной точки**	**Средняя квадратическая погрешность положения характерной точки (Mt), м**	**Описание обозначения точки на местности (при наличии)**
	X	**Y**			
1	**2**	**3**	**4**	**5**	**6**
5916	290988.90	2238409.38	Метод спутниковых геодезических измерений (определений)	0.10	-
5917	290986.59	2238406.11	Метод спутниковых геодезических измерений (определений)	0.10	-
5918	290994.29	2238400.66	Метод спутниковых геодезических измерений (определений)	0.10	-
5919	290985.19	2238387.03	Метод спутниковых геодезических измерений (определений)	0.10	-
5920	290977.41	2238392.57	Метод спутниковых геодезических измерений (определений)	0.10	-
5921	290975.09	2238389.31	Метод спутниковых геодезических измерений (определений)	0.10	-
5922	290983.00	2238383.68	Метод спутниковых геодезических измерений (определений)	0.10	-
5923	290975.61	2238372.03	Метод спутниковых геодезических измерений (определений)	0.10	-
5924	290947.51	2238390.50	Метод спутниковых геодезических измерений (определений)	0.10	-
5925	290951.82	2238397.22	Метод спутниковых геодезических измерений (определений)	0.10	-
5926	290948.46	2238399.38	Метод спутниковых геодезических измерений (определений)	0.10	-
5927	290944.21	2238392.76	Метод спутниковых геодезических измерений (определений)	0.10	-
5928	290926.18	2238405.13	Метод спутниковых геодезических измерений (определений)	0.10	-

2. Сведения о характерных точках границ объекта					
Обозначение характерных точек границ	**Координаты, м**		**Метод определения координат характерной точки**	**Средняя квадратическая погрешность положения характерной точки (Mt), м**	**Описание обозначения точки на местности (при наличии)**
	X	**Y**			
1	**2**	**3**	**4**	**5**	**6**
5929	290916.53	2238412.07	Метод спутниковых геодезических измерений (определений)	0.10	-
5930	290921.70	2238418.80	Метод спутниковых геодезических измерений (определений)	0.10	-
5931	290930.67	2238412.30	Метод спутниковых геодезических измерений (определений)	0.10	-
5932	290933.01	2238415.54	Метод спутниковых геодезических измерений (определений)	0.10	-
5933	290924.13	2238421.97	Метод спутниковых геодезических измерений (определений)	0.10	-
5934	290927.72	2238426.66	Метод спутниковых геодезических измерений (определений)	0.10	-
5935	290941.51	2238427.51	Метод спутниковых геодезических измерений (определений)	0.10	-
5936	290941.26	2238431.50	Метод спутниковых геодезических измерений (определений)	0.10	-
5937	290928.50	2238430.71	Метод спутниковых геодезических измерений (определений)	0.10	-
5938	290927.94	2238436.77	Метод спутниковых геодезических измерений (определений)	0.10	-
5939	290932.31	2238443.10	Метод спутниковых геодезических измерений (определений)	0.10	-
5940	290929.02	2238445.37	Метод спутниковых геодезических измерений (определений)	0.10	-
5941	290925.34	2238440.05	Метод спутниковых геодезических измерений (определений)	0.10	-

2. Сведения о характерных точках границ объекта					
Обозначение характерных точек границ	**Координаты, м**		**Метод определения координат характерной точки**	**Средняя квадратическая погрешность положения характерной точки (Mt), м**	**Описание обозначения точки на местности (при наличии)**
	X	**Y**			
1	**2**	**3**	**4**	**5**	**6**
5942	290904.49	2238453.63	Метод спутниковых геодезических измерений (определений)	0.10	-
5943	290907.87	2238459.22	Метод спутниковых геодезических измерений (определений)	0.10	-
5944	290904.44	2238461.29	Метод спутниковых геодезических измерений (определений)	0.10	-
5945	290899.07	2238452.39	Метод спутниковых геодезических измерений (определений)	0.10	-
5946	290923.98	2238436.16	Метод спутниковых геодезических измерений (определений)	0.10	-
5947	290924.63	2238429.20	Метод спутниковых геодезических измерений (определений)	0.10	-
5948	290913.27	2238414.39	Метод спутниковых геодезических измерений (определений)	0.10	-
5949	290912.19	2238415.25	Метод спутниковых геодезических измерений (определений)	0.10	-
5950	290910.50	2238416.28	Метод спутниковых геодезических измерений (определений)	0.10	-
5951	290883.41	2238434.61	Метод спутниковых геодезических измерений (определений)	0.10	-
5952	290872.01	2238441.37	Метод спутниковых геодезических измерений (определений)	0.10	-
5953	290904.35	2238489.78	Метод спутниковых геодезических измерений (определений)	0.10	-
5954	290912.69	2238484.23	Метод спутниковых геодезических измерений (определений)	0.10	-

2. Сведения о характерных точках границ объекта					
Обозначение характерных точек границ	**Координаты, м**		**Метод определения координат характерной точки**	**Средняя квадратическая погрешность положения характерной точки (Mt), м**	**Описание обозначения точки на местности (при наличии)**
	X	**Y**			
1	**2**	**3**	**4**	**5**	**6**
5955	290914.90	2238487.56	Метод спутниковых геодезических измерений (определений)	0.10	-
5956	290906.57	2238493.11	Метод спутниковых геодезических измерений (определений)	0.10	-
5957	290912.62	2238502.15	Метод спутниковых геодезических измерений (определений)	0.10	-
5958	290926.14	2238522.01	Метод спутниковых геодезических измерений (определений)	0.10	-
5959	290934.28	2238516.59	Метод спутниковых геодезических измерений (определений)	0.10	-
5960	290936.49	2238519.92	Метод спутниковых геодезических измерений (определений)	0.10	-
5961	290928.39	2238525.31	Метод спутниковых геодезических измерений (определений)	0.10	-
5962	290935.62	2238536.06	Метод спутниковых геодезических измерений (определений)	0.10	-
5963	290944.94	2238529.76	Метод спутниковых геодезических измерений (определений)	0.10	-
5964	290964.68	2238517.21	Метод спутниковых геодезических измерений (определений)	0.10	-
5965	290958.63	2238508.64	Метод спутниковых геодезических измерений (определений)	0.10	-
5966	290961.90	2238506.33	Метод спутниковых геодезических измерений (определений)	0.10	-
5967	290968.06	2238515.06	Метод спутниковых геодезических измерений (определений)	0.10	-

2. Сведения о характерных точках границ объекта					
Обозначение характерных точек границ	**Координаты, м**		**Метод определения координат характерной точки**	**Средняя квадратическая погрешность положения характерной точки (Mt), м**	**Описание обозначения точки на местности (при наличии)**
	X	**Y**			
1	**2**	**3**	**4**	**5**	**6**
5968	290971.62	2238512.80	Метод спутниковых геодезических измерений (определений)	0.10	-
5969	290984.81	2238504.07	Метод спутниковых геодезических измерений (определений)	0.10	-
5970	290979.15	2238495.52	Метод спутниковых геодезических измерений (определений)	0.10	-
5971	290982.48	2238493.31	Метод спутниковых геодезических измерений (определений)	0.10	-
5972	290988.14	2238501.86	Метод спутниковых геодезических измерений (определений)	0.10	-
5973	291014.30	2238484.57	Метод спутниковых геодезических измерений (определений)	0.10	-
5974	291008.69	2238476.10	Метод спутниковых геодезических измерений (определений)	0.10	-
5975	291012.02	2238473.89	Метод спутниковых геодезических измерений (определений)	0.10	-
5976	291017.63	2238482.37	Метод спутниковых геодезических измерений (определений)	0.10	-
5977	291018.86	2238481.56	Метод спутниковых геодезических измерений (определений)	0.10	-
5978	291052.93	2238463.00	Метод спутниковых геодезических измерений (определений)	0.10	-
5979	291082.67	2238443.91	Метод спутниковых геодезических измерений (определений)	0.10	-
5980	291076.16	2238432.41	Метод спутниковых геодезических измерений (определений)	0.10	-

2. Сведения о характерных точках границ объекта					
Обозначение характерных точек границ	**Координаты, м**		**Метод определения координат характерной точки**	**Средняя квадратическая погрешность положения характерной точки (Mt), м**	**Описание обозначения точки на местности (при наличии)**
	X	**Y**			
1	**2**	**3**	**4**	**5**	**6**
5981	291079.67	2238430.48	Метод спутниковых геодезических измерений (определений)	0.10	-
5982	291082.31	2238435.30	Метод спутниковых геодезических измерений (определений)	0.10	-
5983	291086.04	2238441.75	Метод спутниковых геодезических измерений (определений)	0.10	-
5984	291108.88	2238427.08	Метод спутниковых геодезических измерений (определений)	0.10	-
5985	291101.60	2238415.12	Метод спутниковых геодезических измерений (определений)	0.10	-
5986	291105.02	2238413.04	Метод спутниковых геодезических измерений (определений)	0.10	-
5987	291112.25	2238424.92	Метод спутниковых геодезических измерений (определений)	0.10	-
5988	291113.13	2238424.35	Метод спутниковых геодезических измерений (определений)	0.10	-
5989	291115.29	2238427.71	Метод спутниковых геодезических измерений (определений)	0.10	-
5990	291114.35	2238428.38	Метод спутниковых геодезических измерений (определений)	0.10	-
5991	291112.51	2238429.50	Метод спутниковых геодезических измерений (определений)	0.10	-
5992	291054.91	2238466.48	Метод спутниковых геодезических измерений (определений)	0.10	-
5993	291020.87	2238485.03	Метод спутниковых геодезических измерений (определений)	0.10	-

2. Сведения о характерных точках границ объекта					
Обозначение характерных точек границ	**Координаты, м**		**Метод определения координат характерной точки**	**Средняя квадратическая погрешность положения характерной точки (Mt), м**	**Описание обозначения точки на местности (при наличии)**
	X	**Y**			
1	**2**	**3**	**4**	**5**	**6**
5994	290988.68	2238506.30	Метод спутниковых геодезических измерений (определений)	0.10	-
5995	290968.66	2238519.42	Метод спутниковых геодезических измерений (определений)	0.10	-
5996	290947.16	2238533.09	Метод спутниковых геодезических измерений (определений)	0.10	-
5997	290935.47	2238541.00	Метод спутниковых геодезических измерений (определений)	0.10	-
5998	290936.00	2238541.79	Метод спутниковых геодезических измерений (определений)	0.10	-
5999	290982.87	2238614.80	Метод спутниковых геодезических измерений (определений)	0.10	-
6000	290960.23	2238777.71	Метод спутниковых геодезических измерений (определений)	0.10	-
6001	290907.73	2238805.09	Метод спутниковых геодезических измерений (определений)	0.10	-
6002	290903.85	2238797.28	Метод спутниковых геодезических измерений (определений)	0.10	-
6003	290907.43	2238795.50	Метод спутниковых геодезических измерений (определений)	0.10	-
6004	290909.50	2238799.66	Метод спутниковых геодезических измерений (определений)	0.10	-
6005	290956.55	2238775.12	Метод спутниковых геодезических измерений (определений)	0.10	-
6006	290978.71	2238615.71	Метод спутниковых геодезических измерений (определений)	0.10	-

2. Сведения о характерных точках границ объекта					
Обозначение характерных точек границ	**Координаты, м**		**Метод определения координат характерной точки**	**Средняя квадратическая погрешность положения характерной точки (Mt), м**	**Описание обозначения точки на местности (при наличии)**
	X	**Y**			
1	**2**	**3**	**4**	**5**	**6**
6007	290929.68	2238539.54	Метод спутниковых геодезических измерений (определений)	0.10	-
6008	290920.02	2238546.33	Метод спутниковых геодезических измерений (определений)	0.10	-
6009	290890.96	2238565.85	Метод спутниковых геодезических измерений (определений)	0.10	-
6010	290846.24	2238596.14	Метод спутниковых геодезических измерений (определений)	0.10	-
6011	290825.83	2238610.18	Метод спутниковых геодезических измерений (определений)	0.10	-
6012	290771.07	2238646.83	Метод спутниковых геодезических измерений (определений)	0.10	-
6013	290753.39	2238657.75	Метод спутниковых геодезических измерений (определений)	0.10	-
6014	290751.29	2238654.35	Метод спутниковых геодезических измерений (определений)	0.10	-
6015	290769.38	2238643.16	Метод спутниковых геодезических измерений (определений)	0.10	-
6016	290766.13	2238637.76	Метод спутниковых геодезических измерений (определений)	0.10	-
6017	290769.55	2238635.70	Метод спутниковых геодезических измерений (определений)	0.10	-
6018	290772.70	2238640.94	Метод спутниковых геодезических измерений (определений)	0.10	-
6019	290786.93	2238631.43	Метод спутниковых геодезических измерений (определений)	0.10	-

2. Сведения о характерных точках границ объекта					
Обозначение характерных точек границ	**Координаты, м**		**Метод определения координат характерной точки**	**Средняя квадратическая погрешность положения характерной точки (Mt), м**	**Описание обозначения точки на местности (при наличии)**
	X	**Y**			
1	**2**	**3**	**4**	**5**	**6**
6020	290784.04	2238626.84	Метод спутниковых геодезических измерений (определений)	0.10	-
6021	290787.43	2238624.71	Метод спутниковых геодезических измерений (определений)	0.10	-
6022	290790.26	2238629.21	Метод спутниковых геодезических измерений (определений)	0.10	-
6023	290802.44	2238621.07	Метод спутниковых геодезических измерений (определений)	0.10	-
6024	290799.62	2238616.93	Метод спутниковых геодезических измерений (определений)	0.10	-
6025	290802.93	2238614.68	Метод спутниковых геодезических измерений (определений)	0.10	-
6026	290805.77	2238618.85	Метод спутниковых геодезических измерений (определений)	0.10	-
6027	290810.26	2238615.83	Метод спутниковых геодезических измерений (определений)	0.10	-
6028	290807.58	2238611.85	Метод спутниковых геодезических измерений (определений)	0.10	-
6029	290810.90	2238609.61	Метод спутниковых геодезических измерений (определений)	0.10	-
6030	290813.59	2238613.60	Метод спутниковых геодезических измерений (определений)	0.10	-
6031	290823.59	2238606.86	Метод спутниковых геодезических измерений (определений)	0.10	-
6032	290820.90	2238602.86	Метод спутниковых геодезических измерений (определений)	0.10	-

2. Сведения о характерных точках границ объекта					
Обозначение характерных точек границ	**Координаты, м**		**Метод определения координат характерной точки**	**Средняя квадратическая погрешность положения характерной точки (Mt), м**	**Описание обозначения точки на местности (при наличии)**
	X	**Y**			
1	**2**	**3**	**4**	**5**	**6**
6033	290824.22	2238600.62	Метод спутниковых геодезических измерений (определений)	0.10	-
6034	290826.90	2238604.60	Метод спутниковых геодезических измерений (определений)	0.10	-
6035	290844.19	2238592.70	Метод спутниковых геодезических измерений (определений)	0.10	-
6036	290841.36	2238588.56	Метод спутниковых геодезических измерений (определений)	0.10	-
6037	290844.66	2238586.30	Метод спутниковых геодезических измерений (определений)	0.10	-
6038	290847.50	2238590.45	Метод спутниковых геодезических измерений (определений)	0.10	-
6039	290857.37	2238583.72	Метод спутниковых геодезических измерений (определений)	0.10	-
6040	290854.70	2238579.83	Метод спутниковых геодезических измерений (определений)	0.10	-
6041	290858.00	2238577.57	Метод спутниковых геодезических измерений (определений)	0.10	-
6042	290860.67	2238581.47	Метод спутниковых геодезических измерений (определений)	0.10	-
6043	290890.65	2238561.23	Метод спутниковых геодезических измерений (определений)	0.10	-
6044	290887.81	2238556.95	Метод спутниковых геодезических измерений (определений)	0.10	-
6045	290891.14	2238554.74	Метод спутниковых геодезических измерений (определений)	0.10	-

2. Сведения о характерных точках границ объекта					
Обозначение характерных точек границ	**Координаты, м**		**Метод определения координат характерной точки**	**Средняя квадратическая погрешность положения характерной точки (Mt), м**	**Описание обозначения точки на местности (при наличии)**
	X	**Y**			
1	**2**	**3**	**4**	**5**	**6**
6046	290893.96	2238558.99	Метод спутниковых геодезических измерений (определений)	0.10	-
6047	290901.60	2238553.82	Метод спутниковых геодезических измерений (определений)	0.10	-
6048	290898.86	2238549.62	Метод спутниковых геодезических измерений (определений)	0.10	-
6049	290902.21	2238547.43	Метод спутниковых геодезических измерений (определений)	0.10	-
6050	290904.93	2238551.60	Метод спутниковых геодезических измерений (определений)	0.10	-
6051	290920.23	2238541.29	Метод спутниковых геодезических измерений (определений)	0.10	-
6052	290917.15	2238536.91	Метод спутниковых геодезических измерений (определений)	0.10	-
6053	290917.47	2238536.57	Метод спутниковых геодезических измерений (определений)	0.10	-
6054	290924.53	2238531.86	Метод спутниковых геодезических измерений (определений)	0.10	-
6055	290907.19	2238505.96	Метод спутниковых геодезических измерений (определений)	0.10	-
6056	290903.55	2238508.54	Метод спутниковых геодезических измерений (определений)	0.10	-
6057	290904.13	2238509.40	Метод спутниковых геодезических измерений (определений)	0.10	-
6058	290900.81	2238511.64	Метод спутниковых геодезических измерений (определений)	0.10	-

2. Сведения о характерных точках границ объекта					
Обозначение характерных точек границ	**Координаты, м**		**Метод определения координат характерной точки**	**Средняя квадратическая погрешность положения характерной точки (Mt), м**	**Описание обозначения точки на местности (при наличии)**
	X	**Y**			
1	**2**	**3**	**4**	**5**	**6**
6059	290898.04	2238507.53	Метод спутниковых геодезических измерений (определений)	0.10	-
6060	290904.96	2238502.65	Метод спутниковых геодезических измерений (определений)	0.10	-
6061	290896.05	2238489.35	Метод спутниковых геодезических измерений (определений)	0.10	-
6062	290889.12	2238493.99	Метод спутниковых геодезических измерений (определений)	0.10	-
6063	290886.90	2238490.67	Метод спутниковых геодезических измерений (определений)	0.10	-
6064	290893.83	2238486.03	Метод спутниковых геодезических измерений (определений)	0.10	-
6065	290888.76	2238478.46	Метод спутниковых геодезических измерений (определений)	0.10	-
6066	290881.77	2238483.14	Метод спутниковых геодезических измерений (определений)	0.10	-
6067	290879.55	2238479.82	Метод спутниковых геодезических измерений (определений)	0.10	-
6068	290886.54	2238475.14	Метод спутниковых геодезических измерений (определений)	0.10	-
6069	290866.21	2238444.81	Метод спутниковых геодезических измерений (определений)	0.10	-
6070	290861.34	2238447.69	Метод спутниковых геодезических измерений (определений)	0.10	-
6071	290866.38	2238455.24	Метод спутниковых геодезических измерений (определений)	0.10	-

2. Сведения о характерных точках границ объекта					
Обозначение характерных точек границ	**Координаты, м**		**Метод определения координат характерной точки**	**Средняя квадратическая погрешность положения характерной точки (Mt), м**	**Описание обозначения точки на местности (при наличии)**
	X	**Y**			
1	**2**	**3**	**4**	**5**	**6**
6072	290863.06	2238457.46	Метод спутниковых геодезических измерений (определений)	0.10	-
6073	290857.96	2238449.82	Метод спутниковых геодезических измерений (определений)	0.10	-
6074	290841.86	2238460.36	Метод спутниковых геодезических измерений (определений)	0.10	-
6075	290846.92	2238467.78	Метод спутниковых геодезических измерений (определений)	0.10	-
6076	290843.61	2238470.03	Метод спутниковых геодезических измерений (определений)	0.10	-
6077	290838.55	2238462.61	Метод спутниковых геодезических измерений (определений)	0.10	-
6078	290817.98	2238476.63	Метод спутниковых геодезических измерений (определений)	0.10	-
6079	290801.57	2238488.35	Метод спутниковых геодезических измерений (определений)	0.10	-
6080	290807.49	2238496.64	Метод спутниковых геодезических измерений (определений)	0.10	-
6081	290815.34	2238491.61	Метод спутниковых геодезических измерений (определений)	0.10	-
6082	290817.50	2238494.97	Метод спутниковых геодезических измерений (определений)	0.10	-
6083	290809.78	2238499.92	Метод спутниковых геодезических измерений (определений)	0.10	-
6084	290818.30	2238512.45	Метод спутниковых геодезических измерений (определений)	0.10	-

2. Сведения о характерных точках границ объекта					
Обозначение характерных точек границ	**Координаты, м**		**Метод определения координат характерной точки**	**Средняя квадратическая погрешность положения характерной точки (Mt), м**	**Описание обозначения точки на местности (при наличии)**
	X	**Y**			
1	**2**	**3**	**4**	**5**	**6**
6085	290829.64	2238511.32	Метод спутниковых геодезических измерений (определений)	0.10	-
6086	290830.04	2238515.30	Метод спутниковых геодезических измерений (определений)	0.10	-
6087	290820.72	2238516.23	Метод спутниковых геодезических измерений (определений)	0.10	-
6088	290826.45	2238525.39	Метод спутниковых геодезических измерений (определений)	0.10	-
6089	290845.92	2238526.63	Метод спутниковых геодезических измерений (определений)	0.10	-
6090	290845.67	2238530.62	Метод спутниковых геодезических измерений (определений)	0.10	-
6091	290824.15	2238529.26	Метод спутниковых геодезических измерений (определений)	0.10	-
6092	290816.27	2238516.68	Метод спутниковых геодезических измерений (определений)	0.10	-
6093	290815.52	2238516.75	Метод спутниковых геодезических измерений (определений)	0.10	-
6094	290815.37	2238515.25	Метод спутниковых геодезических измерений (определений)	0.10	-
6095	290805.34	2238500.51	Метод спутниковых геодезических измерений (определений)	0.10	-
6096	290798.30	2238490.64	Метод спутниковых геодезических измерений (определений)	0.10	-
6097	290761.36	2238516.02	Метод спутниковых геодезических измерений (определений)	0.10	-

2. Сведения о характерных точках границ объекта					
Обозначение характерных точек границ	**Координаты, м**		**Метод определения координат характерной точки**	**Средняя квадратическая погрешность положения характерной точки (Mt), м**	**Описание обозначения точки на местности (при наличии)**
	X	**Y**			
1	**2**	**3**	**4**	**5**	**6**
6098	290763.37	2238519.33	Метод спутниковых геодезических измерений (определений)	0.10	-
6099	290784.71	2238551.75	Метод спутниковых геодезических измерений (определений)	0.10	-
6100	290784.95	2238551.62	Метод спутниковых геодезических измерений (определений)	0.10	-
6101	290818.64	2238529.49	Метод спутниковых геодезических измерений (определений)	0.10	-
6102	290820.90	2238532.79	Метод спутниковых геодезических измерений (определений)	0.10	-
6103	290819.16	2238533.98	Метод спутниковых геодезических измерений (определений)	0.10	-
6104	290823.52	2238541.11	Метод спутниковых геодезических измерений (определений)	0.10	-
6105	290820.11	2238543.20	Метод спутниковых геодезических измерений (определений)	0.10	-
6106	290815.83	2238536.21	Метод спутниковых геодезических измерений (определений)	0.10	-
6107	290796.47	2238548.86	Метод спутниковых геодезических измерений (определений)	0.10	-
6108	290801.04	2238555.92	Метод спутниковых геодезических измерений (определений)	0.10	-
6109	290797.68	2238558.10	Метод спутниковых геодезических измерений (определений)	0.10	-
6110	290793.12	2238551.05	Метод спутниковых геодезических измерений (определений)	0.10	-

2. Сведения о характерных точках границ объекта					
Обозначение характерных точек границ	**Координаты, м**		**Метод определения координат характерной точки**	**Средняя квадратическая погрешность положения характерной точки (Mt), м**	**Описание обозначения точки на местности (при наличии)**
	X	**Y**			
1	**2**	**3**	**4**	**5**	**6**
6111	290788.56	2238554.04	Метод спутниковых геодезических измерений (определений)	0.10	-
6112	290796.25	2238568.84	Метод спутниковых геодезических измерений (определений)	0.10	-
6113	290792.70	2238570.69	Метод спутниковых геодезических измерений (определений)	0.10	-
6114	290785.18	2238556.21	Метод спутниковых геодезических измерений (определений)	0.10	-
6115	290783.54	2238557.25	Метод спутниковых геодезических измерений (определений)	0.10	-
6116	290773.51	2238541.99	Метод спутниковых геодезических измерений (определений)	0.10	-
6117	290767.72	2238546.18	Метод спутниковых геодезических измерений (определений)	0.10	-
6118	290765.38	2238542.94	Метод спутниковых геодезических измерений (определений)	0.10	-
6119	290771.31	2238538.65	Метод спутниковых геодезических измерений (определений)	0.10	-
6120	290766.04	2238530.66	Метод спутниковых геодезических измерений (определений)	0.10	-
6121	290759.69	2238534.67	Метод спутниковых геодезических измерений (определений)	0.10	-
6122	290757.55	2238531.29	Метод спутниковых геодезических измерений (определений)	0.10	-
6123	290763.84	2238527.32	Метод спутниковых геодезических измерений (определений)	0.10	-

2. Сведения о характерных точках границ объекта					
Обозначение характерных точек границ	**Координаты, м**		**Метод определения координат характерной точки**	**Средняя квадратическая погрешность положения характерной точки (Mt), м**	**Описание обозначения точки на местности (при наличии)**
	X	**Y**			
1	**2**	**3**	**4**	**5**	**6**
6124	290758.06	2238518.29	Метод спутниковых геодезических измерений (определений)	0.10	-
6125	290757.37	2238518.77	Метод спутниковых геодезических измерений (определений)	0.10	-
6126	290724.20	2238539.01	Метод спутниковых геодезических измерений (определений)	0.10	-
6127	290731.91	2238544.45	Метод спутниковых геодезических измерений (определений)	0.10	-
6128	290729.60	2238547.72	Метод спутниковых геодезических измерений (определений)	0.10	-
6129	290720.51	2238541.30	Метод спутниковых геодезических измерений (определений)	0.10	-
6130	290694.95	2238557.17	Метод спутниковых геодезических измерений (определений)	0.10	-
6131	290699.93	2238566.40	Метод спутниковых геодезических измерений (определений)	0.10	-
6132	290702.78	2238571.89	Метод спутниковых геодезических измерений (определений)	0.10	-
6133	290712.14	2238566.98	Метод спутниковых геодезических измерений (определений)	0.10	-
6134	290714.00	2238570.52	Метод спутниковых геодезических измерений (определений)	0.10	-
6135	290704.62	2238575.44	Метод спутниковых геодезических измерений (определений)	0.10	-
6136	290711.82	2238589.26	Метод спутниковых геодезических измерений (определений)	0.10	-

2. Сведения о характерных точках границ объекта					
Обозначение характерных точек границ	**Координаты, м**		**Метод определения координат характерной точки**	**Средняя квадратическая погрешность положения характерной точки (Mt), м**	**Описание обозначения точки на местности (при наличии)**
	X	**Y**			
1	**2**	**3**	**4**	**5**	**6**
6137	290715.59	2238587.19	Метод спутниковых геодезических измерений (определений)	0.10	-
6138	290717.51	2238590.69	Метод спутниковых геодезических измерений (определений)	0.10	-
6139	290713.70	2238592.78	Метод спутниковых геодезических измерений (определений)	0.10	-
6140	290724.93	2238613.93	Метод спутниковых геодезических измерений (определений)	0.10	-
6141	290728.91	2238611.89	Метод спутниковых геодезических измерений (определений)	0.10	-
6142	290730.73	2238615.45	Метод спутниковых геодезических измерений (определений)	0.10	-
6143	290726.75	2238617.49	Метод спутниковых геодезических измерений (определений)	0.10	-
6144	290739.82	2238643.07	Метод спутниковых геодезических измерений (определений)	0.10	-
6145	290743.34	2238641.01	Метод спутниковых геодезических измерений (определений)	0.10	-
6146	290745.36	2238644.47	Метод спутниковых геодезических измерений (определений)	0.10	-
6147	290738.18	2238648.67	Метод спутниковых геодезических измерений (определений)	0.10	-
6148	290719.27	2238611.65	Метод спутниковых геодезических измерений (определений)	0.10	-
6149	290708.30	2238591.18	Метод спутниковых геодезических измерений (определений)	0.10	-

2. Сведения о характерных точках границ объекта					
Обозначение характерных точек границ	**Координаты, м**		**Метод определения координат характерной точки**	**Средняя квадратическая погрешность положения характерной точки (Mt), м**	**Описание обозначения точки на местности (при наличии)**
	X	**Y**			
1	**2**	**3**	**4**	**5**	**6**
6150	290701.08	2238577.29	Метод спутниковых геодезических измерений (определений)	0.10	-
6151	290672.10	2238592.46	Метод спутниковых геодезических измерений (определений)	0.10	-
6152	290682.09	2238612.69	Метод спутниковых геодезических измерений (определений)	0.10	-
6153	290685.86	2238610.62	Метод спутниковых геодезических измерений (определений)	0.10	-
6154	290698.90	2238637.61	Метод спутниковых геодезических измерений (определений)	0.10	-
6155	290695.30	2238639.35	Метод спутниковых геодезических измерений (определений)	0.10	-
6156	290684.09	2238616.15	Метод спутниковых геодезических измерений (определений)	0.10	-
6157	290655.51	2238631.84	Метод спутниковых геодезических измерений (определений)	0.10	-
6158	290655.34	2238632.39	Метод спутниковых геодезических измерений (определений)	0.10	-
6159	290622.77	2238648.07	Метод спутниковых геодезических измерений (определений)	0.10	-
6160	290619.76	2238642.82	Метод спутниковых геодезических измерений (определений)	0.10	-
6161	290605.00	2238650.42	Метод спутниковых геодезических измерений (определений)	0.10	-
6162	290604.46	2238650.28	Метод спутниковых геодезических измерений (определений)	0.10	-

2. Сведения о характерных точках границ объекта					
Обозначение характерных точек границ	**Координаты, м**		**Метод определения координат характерной точки**	**Средняя квадратическая погрешность положения характерной точки (Mt), м**	**Описание обозначения точки на местности (при наличии)**
	X	**Y**			
1	**2**	**3**	**4**	**5**	**6**
6163	290601.91	2238651.64	Метод спутниковых геодезических измерений (определений)	0.10	-
6164	290604.05	2238655.67	Метод спутниковых геодезических измерений (определений)	0.10	-
6165	290600.51	2238657.55	Метод спутниковых геодезических измерений (определений)	0.10	-
6166	290598.37	2238653.53	Метод спутниковых геодезических измерений (определений)	0.10	-
6167	290596.93	2238654.30	Метод спутниковых геодезических измерений (определений)	0.10	-
6168	290596.80	2238654.77	Метод спутниковых геодезических измерений (определений)	0.10	-
6169	290573.66	2238666.90	Метод спутниковых геодезических измерений (определений)	0.10	-
6170	290577.16	2238674.10	Метод спутниковых геодезических измерений (определений)	0.10	-
6171	290565.77	2238679.91	Метод спутниковых геодезических измерений (определений)	0.10	-
6172	290563.95	2238676.35	Метод спутниковых геодезических измерений (определений)	0.10	-
6173	290571.84	2238672.32	Метод спутниковых геодезических измерений (определений)	0.10	-
6174	290568.36	2238665.16	Метод спутниковых геодезических измерений (определений)	0.10	-
6175	290593.38	2238652.05	Метод спутниковых геодезических измерений (определений)	0.10	-

2. Сведения о характерных точках границ объекта					
Обозначение характерных точек границ	**Координаты, м**		**Метод определения координат характерной точки**	**Средняя квадратическая погрешность положения характерной точки (Mt), м**	**Описание обозначения точки на местности (при наличии)**
	X	**Y**			
1	**2**	**3**	**4**	**5**	**6**
6176	290593.50	2238651.60	Метод спутниковых геодезических измерений (определений)	0.10	-
6177	290596.49	2238650.00	Метод спутниковых геодезических измерений (определений)	0.10	-
6178	290582.77	2238624.24	Метод спутниковых геодезических измерений (определений)	0.10	-
6179	290565.54	2238593.02	Метод спутниковых геодезических измерений (определений)	0.10	-
6180	290565.21	2238593.19	Метод спутниковых геодезических измерений (определений)	0.10	-
6181	290565.64	2238594.04	Метод спутниковых геодезических измерений (определений)	0.10	-
6182	290538.13	2238608.27	Метод спутниковых геодезических измерений (определений)	0.10	-
6183	290535.47	2238603.32	Метод спутниковых геодезических измерений (определений)	0.10	-
6184	290510.33	2238617.00	Метод спутниковых геодезических измерений (определений)	0.10	-
6185	290509.15	2238614.85	Метод спутниковых геодезических измерений (определений)	0.10	-
6186	290483.73	2238628.57	Метод спутниковых геодезических измерений (определений)	0.10	-
6187	290481.83	2238625.05	Метод спутниковых геодезических измерений (определений)	0.10	-
6188	290510.76	2238609.43	Метод спутниковых геодезических измерений (определений)	0.10	-

2. Сведения о характерных точках границ объекта					
Обозначение характерных точек границ	**Координаты, м**		**Метод определения координат характерной точки**	**Средняя квадратическая погрешность положения характерной точки (Mt), м**	**Описание обозначения точки на местности (при наличии)**
	X	**Y**			
1	**2**	**3**	**4**	**5**	**6**
6189	290511.93	2238611.57	Метод спутниковых геодезических измерений (определений)	0.10	-
6190	290537.09	2238597.88	Метод спутниковых геодезических измерений (определений)	0.10	-
6191	290539.79	2238602.91	Метод спутниковых геодезических измерений (определений)	0.10	-
6192	290560.28	2238592.31	Метод спутниковых геодезических измерений (определений)	0.10	-
6193	290559.87	2238591.44	Метод спутниковых геодезических измерений (определений)	0.10	-
6194	290563.60	2238589.51	Метод спутниковых геодезических измерений (определений)	0.10	-
6195	290559.81	2238582.63	Метод спутниковых геодезических измерений (определений)	0.10	-
6196	290547.79	2238588.44	Метод спутниковых геодезических измерений (определений)	0.10	-
6197	290540.19	2238572.35	Метод спутниковых геодезических измерений (определений)	0.10	-
6198	290534.80	2238575.06	Метод спутниковых геодезических измерений (определений)	0.10	-
6199	290518.34	2238551.77	Метод спутниковых геодезических измерений (определений)	0.10	-
6200	290517.27	2238552.52	Метод спутниковых геодезических измерений (определений)	0.10	-
6201	290517.38	2238553.26	Метод спутниковых геодезических измерений (определений)	0.10	-

2. Сведения о характерных точках границ объекта					
Обозначение характерных точек границ	**Координаты, м**		**Метод определения координат характерной точки**	**Средняя квадратическая погрешность положения характерной точки (Mt), м**	**Описание обозначения точки на местности (при наличии)**
	X	**Y**			
1	**2**	**3**	**4**	**5**	**6**
6202	290477.98	2238579.35	Метод спутниковых геодезических измерений (определений)	0.10	-
6203	290465.13	2238588.23	Метод спутниковых геодезических измерений (определений)	0.10	-
6204	290476.22	2238609.87	Метод спутниковых геодезических измерений (определений)	0.10	-
6205	290472.66	2238611.69	Метод спутниковых геодезических измерений (определений)	0.10	-
6206	290459.97	2238586.93	Метод спутниковых геодезических измерений (определений)	0.10	-
6207	290475.72	2238576.04	Метод спутниковых геодезических измерений (определений)	0.10	-
6208	290512.66	2238551.59	Метод спутниковых геодезических измерений (определений)	0.10	-
6209	290512.31	2238551.10	Метод спутниковых геодезических измерений (определений)	0.10	-
6210	290512.93	2238550.66	Метод спутниковых геодезических измерений (определений)	0.10	-
6211	290512.82	2238549.92	Метод спутниковых геодезических измерений (определений)	0.10	-
6212	290514.33	2238549.69	Метод спутниковых геодезических измерений (определений)	0.10	-
6213	290516.03	2238548.50	Метод спутниковых геодезических измерений (определений)	0.10	-
6214	290501.73	2238528.26	Метод спутниковых геодезических измерений (определений)	0.10	-

2. Сведения о характерных точках границ объекта					
Обозначение характерных точек границ	**Координаты, м**		**Метод определения координат характерной точки**	**Средняя квадратическая погрешность положения характерной точки (Mt), м**	**Описание обозначения точки на местности (при наличии)**
	X	**Y**			
1	**2**	**3**	**4**	**5**	**6**
6215	290455.72	2238557.43	Метод спутниковых геодезических измерений (определений)	0.10	-
6216	290426.29	2238576.62	Метод спутниковых геодезических измерений (определений)	0.10	-
6217	290399.08	2238595.09	Метод спутниковых геодезических измерений (определений)	0.10	-
6218	290367.84	2238617.59	Метод спутниковых геодезических измерений (определений)	0.10	-
6219	290335.69	2238640.22	Метод спутниковых геодезических измерений (определений)	0.10	-
6220	290320.54	2238650.62	Метод спутниковых геодезических измерений (определений)	0.10	-
6221	290339.34	2238683.15	Метод спутниковых геодезических измерений (определений)	0.10	-
6222	290354.58	2238708.00	Метод спутниковых геодезических измерений (определений)	0.10	-
6223	290358.80	2238716.26	Метод спутниковых геодезических измерений (определений)	0.10	-
6224	290369.12	2238711.79	Метод спутниковых геодезических измерений (определений)	0.10	-
6225	290370.08	2238713.63	Метод спутниковых геодезических измерений (определений)	0.10	-
6226	290386.55	2238745.66	Метод спутниковых геодезических измерений (определений)	0.10	-
6227	290406.27	2238735.10	Метод спутниковых геодезических измерений (определений)	0.10	-

2. Сведения о характерных точках границ объекта					
Обозначение характерных точек границ	**Координаты, м**		**Метод определения координат характерной точки**	**Средняя квадратическая погрешность положения характерной точки (Mt), м**	**Описание обозначения точки на местности (при наличии)**
	X	**Y**			
1	**2**	**3**	**4**	**5**	**6**
6228	290405.48	2238733.98	Метод спутниковых геодезических измерений (определений)	0.10	-
6229	290408.75	2238731.67	Метод спутниковых геодезических измерений (определений)	0.10	-
6230	290409.82	2238733.19	Метод спутниковых геодезических измерений (определений)	0.10	-
6231	290410.05	2238733.07	Метод спутниковых геодезических измерений (определений)	0.10	-
6232	290410.93	2238734.76	Метод спутниковых геодезических измерений (определений)	0.10	-
6233	290412.00	2238736.27	Метод спутниковых геодезических измерений (определений)	0.10	-
6234	290411.80	2238736.41	Метод спутниковых геодезических измерений (определений)	0.10	-
6235	290439.55	2238789.83	Метод спутниковых геодезических измерений (определений)	0.10	-
6236	290436.61	2238791.36	Метод спутниковых геодезических измерений (определений)	0.10	-
6237	290440.53	2238798.92	Метод спутниковых геодезических измерений (определений)	0.10	-
6238	290443.54	2238797.35	Метод спутниковых геодезических измерений (определений)	0.10	-
6239	290444.07	2238798.37	Метод спутниковых геодезических измерений (определений)	0.10	-
6240	290445.02	2238797.82	Метод спутниковых геодезических измерений (определений)	0.10	-

2. Сведения о характерных точках границ объекта					
Обозначение характерных точек границ	**Координаты, м**		**Метод определения координат характерной точки**	**Средняя квадратическая погрешность положения характерной точки (Mt), м**	**Описание обозначения точки на местности (при наличии)**
	X	**Y**			
1	**2**	**3**	**4**	**5**	**6**
6241	290443.32	2238794.90	Метод спутниковых геодезических измерений (определений)	0.10	-
6242	290468.37	2238781.85	Метод спутниковых геодезических измерений (определений)	0.10	-
6243	290471.15	2238787.18	Метод спутниковых геодезических измерений (определений)	0.10	-
6244	290467.60	2238789.03	Метод спутниковых геодезических измерений (определений)	0.10	-
6245	290466.67	2238787.24	Метод спутниковых геодезических измерений (определений)	0.10	-
6246	290448.88	2238796.51	Метод спутниковых геодезических измерений (определений)	0.10	-
6247	290450.49	2238799.28	Метод спутниковых геодезических измерений (определений)	0.10	-
6248	290445.92	2238801.92	Метод спутниковых геодезических измерений (определений)	0.10	-
6249	290448.13	2238806.17	Метод спутниковых геодезических измерений (определений)	0.10	-
6250	290444.58	2238808.02	Метод спутниковых геодезических измерений (определений)	0.10	-
6251	290441.84	2238802.74	Метод спутниковых геодезических измерений (определений)	0.10	-
6252	290438.82	2238804.32	Метод спутниковых геодезических измерений (определений)	0.10	-
6253	290431.22	2238789.66	Метод спутниковых геодезических измерений (определений)	0.10	-

2. Сведения о характерных точках границ объекта					
Обозначение характерных точек границ	**Координаты, м**		**Метод определения координат характерной точки**	**Средняя квадратическая погрешность положения характерной точки (Mt), м**	**Описание обозначения точки на местности (при наличии)**
	X	**Y**			
1	**2**	**3**	**4**	**5**	**6**
6254	290434.15	2238788.13	Метод спутниковых геодезических измерений (определений)	0.10	-
6255	290408.37	2238738.51	Метод спутниковых геодезических измерений (определений)	0.10	-
6256	290388.30	2238749.26	Метод спутниковых геодезических измерений (определений)	0.10	-
6257	290395.95	2238766.05	Метод спутниковых геодезических измерений (определений)	0.10	-
6258	290392.31	2238767.71	Метод спутниковых геодезических измерений (определений)	0.10	-
6259	290389.86	2238762.33	Метод спутниковых геодезических измерений (определений)	0.10	-
6260	290387.17	2238763.54	Метод спутниковых геодезических измерений (определений)	0.10	-
6261	290395.92	2238781.65	Метод спутниковых геодезических измерений (определений)	0.10	-
6262	290399.71	2238789.94	Метод спутниковых геодезических измерений (определений)	0.10	-
6263	290400.80	2238791.27	Метод спутниковых геодезических измерений (определений)	0.10	-
6264	290400.46	2238791.55	Метод спутниковых геодезических измерений (определений)	0.10	-
6265	290414.22	2238820.24	Метод спутниковых геодезических измерений (определений)	0.10	-
6266	290410.61	2238821.95	Метод спутниковых геодезических измерений (определений)	0.10	-

2. Сведения о характерных точках границ объекта					
Обозначение характерных точек границ	**Координаты, м**		**Метод определения координат характерной точки**	**Средняя квадратическая погрешность положения характерной точки (Mt), м**	**Описание обозначения точки на местности (при наличии)**
	X	**Y**			
1	**2**	**3**	**4**	**5**	**6**
6267	290410.33	2238821.37	Метод спутниковых геодезических измерений (определений)	0.10	-
6268	290399.07	2238826.78	Метод спутниковых геодезических измерений (определений)	0.10	-
6269	290397.34	2238823.17	Метод спутниковых геодезических измерений (определений)	0.10	-
6270	290408.61	2238817.76	Метод спутниковых геодезических измерений (определений)	0.10	-
6271	290397.28	2238794.16	Метод спутниковых геодезических измерений (определений)	0.10	-
6272	290396.40	2238794.88	Метод спутниковых геодезических измерений (определений)	0.10	-
6273	290389.44	2238805.30	Метод спутниковых геодезических измерений (определений)	0.10	-
6274	290386.12	2238803.08	Метод спутниковых геодезических измерений (определений)	0.10	-
6275	290393.42	2238792.14	Метод спутниковых геодезических измерений (определений)	0.10	-
6276	290395.53	2238790.42	Метод спутниковых геодезических измерений (определений)	0.10	-
6277	290389.41	2238777.35	Метод спутниковых геодезических измерений (определений)	0.10	-
6278	290377.16	2238783.26	Метод спутниковых геодезических измерений (определений)	0.10	-
6279	290375.42	2238779.66	Метод спутниковых геодезических измерений (определений)	0.10	-

2. Сведения о характерных точках границ объекта					
Обозначение характерных точек границ	**Координаты, м**		**Метод определения координат характерной точки**	**Средняя квадратическая погрешность положения характерной точки (Mt), м**	**Описание обозначения точки на местности (при наличии)**
	X	**Y**			
1	**2**	**3**	**4**	**5**	**6**
6280	290387.67	2238773.75	Метод спутниковых геодезических измерений (определений)	0.10	-
6281	290385.57	2238769.41	Метод спутниковых геодезических измерений (определений)	0.10	-
6282	290348.74	2238787.58	Метод спутниковых геодезических измерений (определений)	0.10	-
6283	290352.33	2238794.78	Метод спутниковых геодезических измерений (определений)	0.10	-
6284	290348.75	2238796.56	Метод спутниковых геодезических измерений (определений)	0.10	-
6285	290346.13	2238791.30	Метод спутниковых геодезических измерений (определений)	0.10	-
6286	290332.67	2238798.16	Метод спутниковых геодезических измерений (определений)	0.10	-
6287	290335.22	2238803.27	Метод спутниковых геодезических измерений (определений)	0.10	-
6288	290331.65	2238805.06	Метод спутниковых геодезических измерений (определений)	0.10	-
6289	290329.05	2238799.88	Метод спутниковых геодезических измерений (определений)	0.10	-
6290	290321.42	2238803.26	Метод спутниковых геодезических измерений (определений)	0.10	-
6291	290320.57	2238801.46	Метод спутниковых геодезических измерений (определений)	0.10	-
6292	290307.47	2238807.68	Метод спутниковых геодезических измерений (определений)	0.10	-

2. Сведения о характерных точках границ объекта					
Обозначение характерных точек границ	**Координаты, м**		**Метод определения координат характерной точки**	**Средняя квадратическая погрешность положения характерной точки (Mt), м**	**Описание обозначения точки на местности (при наличии)**
	X	**Y**			
1	**2**	**3**	**4**	**5**	**6**
6293	290311.31	2238815.04	Метод спутниковых геодезических измерений (определений)	0.10	-
6294	290307.76	2238816.89	Метод спутниковых геодезических измерений (определений)	0.10	-
6295	290303.86	2238809.42	Метод спутниковых геодезических измерений (определений)	0.10	-
6296	290303.66	2238809.49	Метод спутниковых геодезических измерений (определений)	0.10	-
6297	290266.14	2238827.28	Метод спутниковых геодезических измерений (определений)	0.10	-
6298	290264.43	2238823.67	Метод спутниковых геодезических измерений (определений)	0.10	-
6299	290301.89	2238805.90	Метод спутниковых геодезических измерений (определений)	0.10	-
6300	290299.87	2238801.81	Метод спутниковых геодезических измерений (определений)	0.10	-
6301	290303.46	2238800.04	Метод спутниковых геодезических измерений (определений)	0.10	-
6302	290305.61	2238804.12	Метод спутниковых геодезических измерений (определений)	0.10	-
6303	290322.38	2238796.17	Метод спутниковых геодезических измерений (определений)	0.10	-
6304	290319.94	2238791.27	Метод спутниковых геодезических измерений (определений)	0.10	-
6305	290323.52	2238789.49	Метод спутниковых геодезических измерений (определений)	0.10	-

2. Сведения о характерных точках границ объекта					
Обозначение характерных точек границ	**Координаты, м**		**Метод определения координат характерной точки**	**Средняя квадратическая погрешность положения характерной точки (Mt), м**	**Описание обозначения точки на местности (при наличии)**
	X	**Y**			
1	**2**	**3**	**4**	**5**	**6**
6306	290326.98	2238796.43	Метод спутниковых геодезических измерений (определений)	0.10	-
6307	290329.24	2238795.42	Метод спутниковых геодезических измерений (определений)	0.10	-
6308	290344.34	2238787.72	Метод спутниковых геодезических измерений (определений)	0.10	-
6309	290343.37	2238785.76	Метод спутниковых геодезических измерений (определений)	0.10	-
6310	290352.65	2238781.20	Метод спутниковых геодезических измерений (определений)	0.10	-
6311	290350.19	2238776.12	Метод спутниковых геодезических измерений (определений)	0.10	-
6312	290353.79	2238774.38	Метод спутниковых геодезических измерений (определений)	0.10	-
6313	290356.23	2238779.43	Метод спутниковых геодезических измерений (определений)	0.10	-
6314	290383.83	2238765.80	Метод спутниковых геодезических измерений (определений)	0.10	-
6315	290383.52	2238765.18	Метод спутниковых геодезических измерений (определений)	0.10	-
6316	290370.65	2238770.88	Метод спутниковых геодезических измерений (определений)	0.10	-
6317	290369.03	2238767.22	Метод спутниковых геодезических измерений (определений)	0.10	-
6318	290388.20	2238758.68	Метод спутниковых геодезических измерений (определений)	0.10	-

2. Сведения о характерных точках границ объекта					
Обозначение характерных точек границ	**Координаты, м**		**Метод определения координат характерной точки**	**Средняя квадратическая погрешность положения характерной точки (Mt), м**	**Описание обозначения точки на местности (при наличии)**
	X	**Y**			
1	**2**	**3**	**4**	**5**	**6**
6319	290383.89	2238749.23	Метод спутниковых геодезических измерений (определений)	0.10	-
6320	290367.29	2238716.94	Метод спутниковых геодезических измерений (определений)	0.10	-
6321	290339.84	2238728.84	Метод спутниковых геодезических измерений (определений)	0.10	-
6322	290285.43	2238754.81	Метод спутниковых геодезических измерений (определений)	0.10	-
6323	290269.02	2238762.79	Метод спутниковых геодезических измерений (определений)	0.10	-
6324	290242.23	2238774.96	Метод спутниковых геодезических измерений (определений)	0.10	-
6325	290242.55	2238775.59	Метод спутниковых геодезических измерений (определений)	0.10	-
6326	290239.00	2238777.42	Метод спутниковых геодезических измерений (определений)	0.10	-
6327	290238.49	2238776.66	Метод спутниковых геодезических измерений (определений)	0.10	-
6328	290237.58	2238774.66	Метод спутниковых геодезических измерений (определений)	0.10	-
6329	290220.42	2238740.84	Метод спутниковых геодезических измерений (определений)	0.10	-
6330	290137.02	2238782.07	Метод спутниковых геодезических измерений (определений)	0.10	-
6331	290111.81	2238795.46	Метод спутниковых геодезических измерений (определений)	0.10	-

2. Сведения о характерных точках границ объекта					
Обозначение характерных точек границ	**Координаты, м**		**Метод определения координат характерной точки**	**Средняя квадратическая погрешность положения характерной точки (Mt), м**	**Описание обозначения точки на местности (при наличии)**
	X	**Y**			
1	**2**	**3**	**4**	**5**	**6**
6332	290080.03	2238812.59	Метод спутниковых геодезических измерений (определений)	0.10	-
6333	290062.60	2238822.20	Метод спутниковых геодезических измерений (определений)	0.10	-
6334	290007.69	2238850.73	Метод спутниковых геодезических измерений (определений)	0.10	-
6335	290005.84	2238847.18	Метод спутниковых геодезических измерений (определений)	0.10	-
6336	290060.69	2238818.69	Метод спутниковых геодезических измерений (определений)	0.10	-
6337	290078.10	2238809.08	Метод спутниковых геодезических измерений (определений)	0.10	-
6338	290109.92	2238791.94	Метод спутниковых геодезических измерений (определений)	0.10	-
6339	290135.17	2238778.52	Метод спутниковых геодезических измерений (определений)	0.10	-
6340	290218.62	2238737.27	Метод спутниковых геодезических измерений (определений)	0.10	-
6341	290213.40	2238726.96	Метод спутниковых геодезических измерений (определений)	0.10	-
6342	290208.00	2238711.90	Метод спутниковых геодезических измерений (определений)	0.10	-
6343	290256.10	2238683.54	Метод спутниковых геодезических измерений (определений)	0.10	-
6344	290315.98	2238646.65	Метод спутниковых геодезических измерений (определений)	0.10	-

2. Сведения о характерных точках границ объекта					
Обозначение характерных точек границ	**Координаты, м**		**Метод определения координат характерной точки**	**Средняя квадратическая погрешность положения характерной точки (Mt), м**	**Описание обозначения точки на местности (при наличии)**
	X	**Y**			
1	**2**	**3**	**4**	**5**	**6**
6345	290338.23	2238631.22	Метод спутниковых геодезических измерений (определений)	0.10	-
6346	290419.57	2238573.57	Метод спутниковых геодезических измерений (определений)	0.10	-
6347	290511.10	2238514.31	Метод спутниковых геодезических измерений (определений)	0.10	-
6348	290552.96	2238487.69	Метод спутниковых геодезических измерений (определений)	0.10	-
6349	290566.95	2238479.46	Метод спутниковых геодезических измерений (определений)	0.10	-
6350	290566.86	2238479.26	Метод спутниковых геодезических измерений (определений)	0.10	-
6351	290568.64	2238478.47	Метод спутниковых геодезических измерений (определений)	0.10	-
6352	290573.69	2238475.50	Метод спутниковых геодезических измерений (определений)	0.10	-
6353	290605.00	2238453.91	Метод спутниковых геодезических измерений (определений)	0.10	-
6354	290607.27	2238457.20	Метод спутниковых геодезических измерений (определений)	0.10	-
6355	290575.91	2238478.84	Метод спутниковых геодезических измерений (определений)	0.10	-
6356	290572.05	2238481.10	Метод спутниковых геодезических измерений (определений)	0.10	-
6357	290578.77	2238496.27	Метод спутниковых геодезических измерений (определений)	0.10	-

2. Сведения о характерных точках границ объекта					
Обозначение характерных точек границ	**Координаты, м**		**Метод определения координат характерной точки**	**Средняя квадратическая погрешность положения характерной точки (Mt), м**	**Описание обозначения точки на местности (при наличии)**
	X	**Y**			
1	**2**	**3**	**4**	**5**	**6**
6358	290575.11	2238497.89	Метод спутниковых геодезических измерений (определений)	0.10	-
6359	290568.58	2238483.14	Метод спутниковых геодезических измерений (определений)	0.10	-
6360	290553.40	2238492.11	Метод спутниковых геодезических измерений (определений)	0.10	-
6361	290505.18	2238522.89	Метод спутниковых геодезических измерений (определений)	0.10	-
6362	290528.75	2238556.51	Метод спутниковых геодезических измерений (определений)	0.10	-
6363	290563.19	2238533.40	Метод спутниковых геодезических измерений (определений)	0.10	-
6364	290565.42	2238536.73	Метод спутниковых геодезических измерений (определений)	0.10	-
6365	290531.07	2238559.79	Метод спутниковых геодезических измерений (определений)	0.10	-
6366	290536.44	2238567.38	Метод спутниковых геодезических измерений (определений)	0.10	-
6367	290539.30	2238565.91	Метод спутниковых геодезических измерений (определений)	0.10	-
6368	290561.36	2238555.21	Метод спутниковых геодезических измерений (определений)	0.10	-
6369	290571.71	2238576.92	Метод спутниковых геодезических измерений (определений)	0.10	-
6370	290563.42	2238580.90	Метод спутниковых геодезических измерений (определений)	0.10	-

2. Сведения о характерных точках границ объекта					
Обозначение характерных точек границ	**Координаты, м**		**Метод определения координат характерной точки**	**Средняя квадратическая погрешность положения характерной точки (Mt), м**	**Описание обозначения точки на местности (при наличии)**
	X	**Y**			
1	**2**	**3**	**4**	**5**	**6**
6371	290567.14	2238587.64	Метод спутниковых геодезических измерений (определений)	0.10	-
6372	290571.69	2238585.23	Метод спутниковых геодезических измерений (определений)	0.10	-
6373	290572.03	2238585.85	Метод спутниковых геодезических измерений (определений)	0.10	-
6374	290593.87	2238574.51	Метод спутниковых геодезических измерений (определений)	0.10	-
6375	290588.82	2238565.10	Метод спутниковых геодезических измерений (определений)	0.10	-
6376	290612.97	2238552.30	Метод спутниковых геодезических измерений (определений)	0.10	-
6377	290610.24	2238547.07	Метод спутниковых геодезических измерений (определений)	0.10	-
6378	290632.12	2238534.81	Метод спутниковых геодезических измерений (определений)	0.10	-
6379	290624.82	2238520.30	Метод спутниковых геодезических измерений (определений)	0.10	-
6380	290635.74	2238514.44	Метод спутниковых геодезических измерений (определений)	0.10	-
6381	290637.63	2238517.97	Метод спутниковых геодезических измерений (определений)	0.10	-
6382	290630.15	2238521.98	Метод спутниковых геодезических измерений (определений)	0.10	-
6383	290634.75	2238531.11	Метод спутниковых геодезических измерений (определений)	0.10	-

2. Сведения о характерных точках границ объекта					
Обозначение характерных точек границ	**Координаты, м**		**Метод определения координат характерной точки**	**Средняя квадратическая погрешность положения характерной точки (Mt), м**	**Описание обозначения точки на местности (при наличии)**
	X	**Y**			
1	**2**	**3**	**4**	**5**	**6**
6384	290658.13	2238519.18	Метод спутниковых геодезических измерений (определений)	0.10	-
6385	290658.51	2238519.96	Метод спутниковых геодезических измерений (определений)	0.10	-
6386	290668.11	2238515.13	Метод спутниковых геодезических измерений (определений)	0.10	-
6387	290656.90	2238496.65	Метод спутниковых геодезических измерений (определений)	0.10	-
6388	290645.07	2238476.68	Метод спутниковых геодезических измерений (определений)	0.10	-
6389	290631.22	2238450.04	Метод спутниковых геодезических измерений (определений)	0.10	-
6390	290635.73	2238446.85	Метод спутниковых геодезических измерений (определений)	0.10	-
6391	290629.36	2238436.97	Метод спутниковых геодезических измерений (определений)	0.10	-
6392	290632.72	2238434.81	Метод спутниковых геодезических измерений (определений)	0.10	-
6393	290641.17	2238447.91	Метод спутниковых геодезических измерений (определений)	0.10	-
6394	290636.38	2238451.30	Метод спутниковых геодезических измерений (определений)	0.10	-
6395	290649.01	2238475.34	Метод спутниковых геодезических измерений (определений)	0.10	-
6396	290651.35	2238479.33	Метод спутниковых геодезических измерений (определений)	0.10	-

2. Сведения о характерных точках границ объекта					
Обозначение характерных точек границ	**Координаты, м**		**Метод определения координат характерной точки**	**Средняя квадратическая погрешность положения характерной точки (Mt), м**	**Описание обозначения точки на местности (при наличии)**
	X	**Y**			
1	**2**	**3**	**4**	**5**	**6**
6397	290659.01	2238475.31	Метод спутниковых геодезических измерений (определений)	0.10	-
6398	290660.87	2238478.85	Метод спутниковых геодезических измерений (определений)	0.10	-
6399	290653.38	2238482.79	Метод спутниковых геодезических измерений (определений)	0.10	-
6400	290661.98	2238497.30	Метод спутниковых геодезических измерений (определений)	0.10	-
6401	290668.45	2238493.63	Метод спутниковых геодезических измерений (определений)	0.10	-
6402	290670.43	2238497.11	Метод спутниковых геодезических измерений (определений)	0.10	-
6403	290664.06	2238500.73	Метод спутниковых геодезических измерений (определений)	0.10	-
6404	290673.54	2238516.55	Метод спутниковых геодезических измерений (определений)	0.10	-
6405	290679.02	2238513.67	Метод спутниковых геодезических измерений (определений)	0.10	-
6406	290680.88	2238517.21	Метод спутниковых геодезических измерений (определений)	0.10	-
6407	290675.40	2238520.09	Метод спутниковых геодезических измерений (определений)	0.10	-
6408	290679.11	2238527.14	Метод спутниковых геодезических измерений (определений)	0.10	-
6409	290687.60	2238522.14	Метод спутниковых геодезических измерений (определений)	0.10	-

2. Сведения о характерных точках границ объекта					
Обозначение характерных точек границ	**Координаты, м**		**Метод определения координат характерной точки**	**Средняя квадратическая погрешность положения характерной точки (Mt), м**	**Описание обозначения точки на местности (при наличии)**
	X	**Y**			
1	**2**	**3**	**4**	**5**	**6**
6410	290693.35	2238530.59	Метод спутниковых геодезических измерений (определений)	0.10	-
6411	290690.04	2238532.84	Метод спутниковых геодезических измерений (определений)	0.10	-
6412	290686.40	2238527.48	Метод спутниковых геодезических измерений (определений)	0.10	-
6413	290680.97	2238530.67	Метод спутниковых геодезических измерений (определений)	0.10	-
6414	290693.05	2238553.64	Метод спутниковых геодезических измерений (определений)	0.10	-
6415	290696.68	2238551.45	Метод спутниковых геодезических измерений (определений)	0.10	-
6416	290719.18	2238537.41	Метод спутниковых геодезических измерений (определений)	0.10	-
6417	290720.10	2238536.11	Метод спутниковых геодезических измерений (определений)	0.10	-
6418	290720.65	2238536.50	Метод спутниковых геодезических измерений (определений)	0.10	-
6419	290729.15	2238531.30	Метод спутниковых геодезических измерений (определений)	0.10	-
6420	290721.50	2238519.51	Метод спутниковых геодезических измерений (определений)	0.10	-
6421	290724.86	2238517.33	Метод спутниковых геодезических измерений (определений)	0.10	-
6422	290732.57	2238529.21	Метод спутниковых геодезических измерений (определений)	0.10	-

2. Сведения о характерных точках границ объекта					
Обозначение характерных точек границ	**Координаты, м**		**Метод определения координат характерной точки**	**Средняя квадратическая погрешность положения характерной точки (Mt), м**	**Описание обозначения точки на местности (при наличии)**
	X	**Y**			
1	**2**	**3**	**4**	**5**	**6**
6423	290755.14	2238515.44	Метод спутниковых геодезических измерений (определений)	0.10	-
6424	290755.92	2238514.77	Метод спутниковых геодезических измерений (определений)	0.10	-
6425	290758.19	2238513.34	Метод спутниковых геодезических измерений (определений)	0.10	-
6426	290756.53	2238510.66	Метод спутниковых геодезических измерений (определений)	0.10	-
6427	290747.32	2238496.28	Метод спутниковых геодезических измерений (определений)	0.10	-
6428	290741.28	2238500.54	Метод спутниковых геодезических измерений (определений)	0.10	-
6429	290738.97	2238497.27	Метод спутниковых геодезических измерений (определений)	0.10	-
6430	290745.16	2238492.91	Метод спутниковых геодезических измерений (определений)	0.10	-
6431	290736.07	2238478.73	Метод спутниковых геодезических измерений (определений)	0.10	-
6432	290725.75	2238483.30	Метод спутниковых геодезических измерений (определений)	0.10	-
6433	290724.13	2238479.64	Метод спутниковых геодезических измерений (определений)	0.10	-
6434	290733.82	2238475.23	Метод спутниковых геодезических измерений (определений)	0.10	-
6435	290706.53	2238474.92	Метод спутниковых геодезических измерений (определений)	0.10	-

2. Сведения о характерных точках границ объекта					
Обозначение характерных точек границ	**Координаты, м**		**Метод определения координат характерной точки**	**Средняя квадратическая погрешность положения характерной точки (Mt), м**	**Описание обозначения точки на местности (при наличии)**
	X	**Y**			
1	**2**	**3**	**4**	**5**	**6**
6436	290706.57	2238470.92	Метод спутниковых геодезических измерений (определений)	0.10	-
6437	290730.78	2238471.19	Метод спутниковых геодезических измерений (определений)	0.10	-
6438	290730.27	2238471.01	Метод спутниковых геодезических измерений (определений)	0.10	-
6439	290730.61	2238470.04	Метод спутниковых геодезических измерений (определений)	0.10	-
6440	290728.62	2238466.80	Метод спутниковых геодезических измерений (определений)	0.10	-
6441	290732.03	2238464.71	Метод спутниковых геодезических измерений (определений)	0.10	-
6442	290732.33	2238465.19	Метод спутниковых геодезических измерений (определений)	0.10	-
6443	290735.43	2238456.41	Метод спутниковых геодезических измерений (определений)	0.10	-
6444	290732.33	2238452.11	Метод спутниковых геодезических измерений (определений)	0.10	-
6445	290735.57	2238449.77	Метод спутниковых геодезических измерений (определений)	0.10	-
6446	290739.90	2238455.78	Метод спутниковых геодезических измерений (определений)	0.10	-
6447	290735.02	2238469.58	Метод спутниковых геодезических измерений (определений)	0.10	-
6448	290736.04	2238471.25	Метод спутниковых геодезических измерений (определений)	0.10	-

2. Сведения о характерных точках границ объекта					
Обозначение характерных точек границ	**Координаты, м**		**Метод определения координат характерной точки**	**Средняя квадратическая погрешность положения характерной точки (Mt), м**	**Описание обозначения точки на местности (при наличии)**
	X	**Y**			
1	**2**	**3**	**4**	**5**	**6**
6449	290736.94	2238471.26	Метод спутниковых геодезических измерений (определений)	0.10	-
6450	290736.93	2238472.67	Метод спутниковых геодезических измерений (определений)	0.10	-
6451	290737.57	2238473.68	Метод спутниковых геодезических измерений (определений)	0.10	-
6452	290737.84	2238473.56	Метод спутниковых геодезических измерений (определений)	0.10	-
6453	290738.60	2238475.27	Метод спутниковых геодезических измерений (определений)	0.10	-
6454	290761.49	2238511.08	Метод спутниковых геодезических измерений (определений)	0.10	-
6455	290791.08	2238490.74	Метод спутниковых геодезических измерений (определений)	0.10	-
6456	290766.24	2238449.01	Метод спутниковых геодезических измерений (определений)	0.10	-
6457	290760.63	2238447.95	Метод спутниковых геодезических измерений (определений)	0.10	-
6458	290755.55	2238444.93	Метод спутниковых геодезических измерений (определений)	0.10	-
6459	290750.16	2238441.50	Метод спутниковых геодезических измерений (определений)	0.10	-
6460	290752.31	2238438.13	Метод спутниковых геодезических измерений (определений)	0.10	-
6461	290761.59	2238443.87	Метод спутниковых геодезических измерений (определений)	0.10	-

2. Сведения о характерных точках границ объекта					
Обозначение характерных точек границ	**Координаты, м**		**Метод определения координат характерной точки**	**Средняя квадратическая погрешность положения характерной точки (Mt), м**	**Описание обозначения точки на местности (при наличии)**
	X	**Y**			
1	**2**	**3**	**4**	**5**	**6**
6462	290758.72	2238440.82	Метод спутниковых геодезических измерений (определений)	0.10	-
6463	290759.68	2238429.06	Метод спутниковых геодезических измерений (определений)	0.10	-
6464	290763.67	2238429.39	Метод спутниковых геодезических измерений (определений)	0.10	-
6465	290762.85	2238439.37	Метод спутниковых геодезических измерений (определений)	0.10	-
6466	290766.65	2238443.40	Метод спутниковых геодезических измерений (определений)	0.10	-
6467	290770.99	2238430.23	Метод спутниковых геодезических измерений (определений)	0.10	-
6468	290774.78	2238431.48	Метод спутниковых геодезических измерений (определений)	0.10	-
6469	290769.69	2238446.98	Метод спутниковых геодезических измерений (определений)	0.10	-
6470	290770.23	2238447.89	Метод спутниковых геодезических измерений (определений)	0.10	-
6471	290781.13	2238441.32	Метод спутниковых геодезических измерений (определений)	0.10	-
6472	290783.20	2238444.75	Метод спутниковых геодезических измерений (определений)	0.10	-
6473	290772.28	2238451.34	Метод спутниковых геодезических измерений (определений)	0.10	-
6474	290782.35	2238468.25	Метод спутниковых геодезических измерений (определений)	0.10	-

2. Сведения о характерных точках границ объекта					
Обозначение характерных точек границ	**Координаты, м**		**Метод определения координат характерной точки**	**Средняя квадратическая погрешность положения характерной точки (Mt), м**	**Описание обозначения точки на местности (при наличии)**
	X	**Y**			
1	**2**	**3**	**4**	**5**	**6**
6475	290794.89	2238460.40	Метод спутниковых геодезических измерений (определений)	0.10	-
6476	290797.02	2238463.79	Метод спутниковых геодезических измерений (определений)	0.10	-
6477	290784.40	2238471.69	Метод спутниковых геодезических измерений (определений)	0.10	-
6478	290794.38	2238488.47	Метод спутниковых геодезических измерений (определений)	0.10	-
6479	290799.25	2238485.09	Метод спутниковых геодезических измерений (определений)	0.10	-
6480	290815.68	2238473.36	Метод спутниковых геодезических измерений (определений)	0.10	-
6481	290825.65	2238466.55	Метод спутниковых геодезических измерений (определений)	0.10	-
6482	290818.22	2238454.63	Метод спутниковых геодезических измерений (определений)	0.10	-
6483	290821.62	2238452.51	Метод спутниковых геодезических измерений (определений)	0.10	-
6484	290828.97	2238464.29	Метод спутниковых геодезических измерений (определений)	0.10	-
6485	290839.92	2238456.84	Метод спутниковых геодезических измерений (определений)	0.10	-
6486	290831.94	2238445.54	Метод спутниковых геодезических измерений (определений)	0.10	-
6487	290835.21	2238443.23	Метод спутниковых геодезических измерений (определений)	0.10	-

2. Сведения о характерных точках границ объекта					
Обозначение характерных точек границ	**Координаты, м**		**Метод определения координат характерной точки**	**Средняя квадратическая погрешность положения характерной точки (Mt), м**	**Описание обозначения точки на местности (при наличии)**
	X	**Y**			
1	**2**	**3**	**4**	**5**	**6**
6488	290843.25	2238454.63	Метод спутниковых геодезических измерений (определений)	0.10	-
6489	290857.19	2238445.54	Метод спутниковых геодезических измерений (определений)	0.10	-
6490	290848.67	2238433.51	Метод спутниковых геодезических измерений (определений)	0.10	-
6491	290851.94	2238431.20	Метод спутниковых геодезических измерений (определений)	0.10	-
6492	290860.62	2238443.47	Метод спутниковых геодезических измерений (определений)	0.10	-
6493	290863.96	2238441.49	Метод спутниковых геодезических измерений (определений)	0.10	-
6494	290834.81	2238398.41	Метод спутниковых геодезических измерений (определений)	0.10	-
6495	290827.75	2238403.10	Метод спутниковых геодезических измерений (определений)	0.10	-
6496	290825.54	2238399.77	Метод спутниковых геодезических измерений (определений)	0.10	-
6497	290832.56	2238395.10	Метод спутниковых геодезических измерений (определений)	0.10	-
6498	290830.51	2238392.05	Метод спутниковых геодезических измерений (определений)	0.10	-
6499	290823.24	2238396.88	Метод спутниковых геодезических измерений (определений)	0.10	-
6500	290821.03	2238393.55	Метод спутниковых геодезических измерений (определений)	0.10	-

2. Сведения о характерных точках границ объекта					
Обозначение характерных точек границ	**Координаты, м**		**Метод определения координат характерной точки**	**Средняя квадратическая погрешность положения характерной точки (Mt), м**	**Описание обозначения точки на местности (при наличии)**
	X	**Y**			
1	**2**	**3**	**4**	**5**	**6**
6501	290828.26	2238388.74	Метод спутниковых геодезических измерений (определений)	0.10	-
6502	290821.79	2238379.17	Метод спутниковых геодезических измерений (определений)	0.10	-
6503	290814.50	2238383.63	Метод спутниковых геодезических измерений (определений)	0.10	-
6504	290811.39	2238379.26	Метод спутниковых геодезических измерений (определений)	0.10	-
6505	290814.65	2238376.94	Метод спутниковых геодезических измерений (определений)	0.10	-
6506	290815.60	2238378.27	Метод спутниковых геодезических измерений (определений)	0.10	-
6507	290819.54	2238375.85	Метод спутниковых геодезических измерений (определений)	0.10	-
6508	290789.59	2238331.59	Метод спутниковых геодезических измерений (определений)	0.10	-
6509	290792.91	2238329.35	Метод спутниковых геодезических измерений (определений)	0.10	-
6510	290793.34	2238329.98	Метод спутниковых геодезических измерений (определений)	0.10	-
6511	290795.54	2238328.50	Метод спутниковых геодезических измерений (определений)	0.10	-
6512	290804.98	2238342.53	Метод спутниковых геодезических измерений (определений)	0.10	-
6513	290822.00	2238367.25	Метод спутниковых геодезических измерений (определений)	0.10	-

2. Сведения о характерных точках границ объекта					
Обозначение характерных точек границ	**Координаты, м**		**Метод определения координат характерной точки**	**Средняя квадратическая погрешность положения характерной точки (Mt), м**	**Описание обозначения точки на местности (при наличии)**
	X	**Y**			
1	**2**	**3**	**4**	**5**	**6**
6514	290829.97	2238361.97	Метод спутниковых геодезических измерений (определений)	0.10	-
6515	290832.18	2238365.30	Метод спутниковых геодезических измерений (определений)	0.10	-
6516	290824.27	2238370.54	Метод спутниковых геодезических измерений (определений)	0.10	-
6517	290839.60	2238392.81	Метод спутниковых геодезических измерений (определений)	0.10	-
6518	290869.79	2238438.03	Метод спутниковых геодезических измерений (определений)	0.10	-
6519	290881.13	2238431.31	Метод спутниковых геодезических измерений (определений)	0.10	-
6520	290853.91	2238391.91	Метод спутниковых геодезических измерений (определений)	0.10	-
6521	290857.20	2238389.64	Метод спутниковых геодезических измерений (определений)	0.10	-
6522	290884.51	2238429.17	Метод спутниковых геодезических измерений (определений)	0.10	-
6523	290906.74	2238414.00	Метод спутниковых геодезических измерений (определений)	0.10	-
6524	290893.32	2238391.93	Метод спутниковых геодезических измерений (определений)	0.10	-
6525	290885.00	2238387.79	Метод спутниковых геодезических измерений (определений)	0.10	-
6526	290874.37	2238370.60	Метод спутниковых геодезических измерений (определений)	0.10	-

2. Сведения о характерных точках границ объекта					
Обозначение характерных точек границ	**Координаты, м**		**Метод определения координат характерной точки**	**Средняя квадратическая погрешность положения характерной точки (Mt), м**	**Описание обозначения точки на местности (при наличии)**
	X	**Y**			
1	**2**	**3**	**4**	**5**	**6**
6527	290877.77	2238368.50	Метод спутниковых геодезических измерений (определений)	0.10	-
6528	290887.80	2238384.71	Метод спутниковых геодезических измерений (определений)	0.10	-
6529	290894.40	2238388.00	Метод спутниковых геодезических измерений (определений)	0.10	-
6530	290898.82	2238384.02	Метод спутниковых геодезических измерений (определений)	0.10	-
6531	290897.43	2238375.09	Метод спутниковых геодезических измерений (определений)	0.10	-
6532	290901.38	2238374.48	Метод спутниковых геодезических измерений (определений)	0.10	-
6533	290903.10	2238385.53	Метод спутниковых геодезических измерений (определений)	0.10	-
6534	290897.30	2238390.77	Метод спутниковых геодезических измерений (определений)	0.10	-
6535	290897.47	2238391.05	Метод спутниковых геодезических измерений (определений)	0.10	-
6536	290911.06	2238382.38	Метод спутниковых геодезических измерений (определений)	0.10	-
6537	290913.21	2238385.75	Метод спутниковых геодезических измерений (определений)	0.10	-
6538	290899.55	2238394.46	Метод спутниковых геодезических измерений (определений)	0.10	-
6539	290910.06	2238411.74	Метод спутниковых геодезических измерений (определений)	0.10	-

2. Сведения о характерных точках границ объекта					
Обозначение характерных точек границ	**Координаты, м**		**Метод определения координат характерной точки**	**Средняя квадратическая погрешность положения характерной точки (Mt), м**	**Описание обозначения точки на местности (при наличии)**
	X	**Y**			
1	**2**	**3**	**4**	**5**	**6**
6540	290914.09	2238408.89	Метод спутниковых геодезических измерений (определений)	0.10	-
6541	290923.86	2238401.87	Метод спутниковых геодезических измерений (определений)	0.10	-
6542	290946.38	2238386.44	Метод спутниковых геодезических измерений (определений)	0.10	-
6543	290938.91	2238375.06	Метод спутниковых геодезических измерений (определений)	0.10	-
6544	290942.25	2238372.86	Метод спутниковых геодезических измерений (определений)	0.10	-
6545	290949.73	2238384.24	Метод спутниковых геодезических измерений (определений)	0.10	-
6546	290973.48	2238368.65	Метод спутниковых геодезических измерений (определений)	0.10	-
6547	290963.18	2238352.45	Метод спутниковых геодезических измерений (определений)	0.10	-
6548	290955.32	2238357.62	Метод спутниковых геодезических измерений (определений)	0.10	-
6549	290953.12	2238354.28	Метод спутниковых геодезических измерений (определений)	0.10	-
6550	290960.92	2238349.15	Метод спутниковых геодезических измерений (определений)	0.10	-
6551	290952.06	2238337.19	Метод спутниковых геодезических измерений (определений)	0.10	-
6552	290944.28	2238342.17	Метод спутниковых геодезических измерений (определений)	0.10	-

2. Сведения о характерных точках границ объекта					
Обозначение характерных точек границ	**Координаты, м**		**Метод определения координат характерной точки**	**Средняя квадратическая погрешность положения характерной точки (Mt), м**	**Описание обозначения точки на местности (при наличии)**
	X	**Y**			
1	**2**	**3**	**4**	**5**	**6**
6553	290942.13	2238338.80	Метод спутниковых геодезических измерений (определений)	0.10	-
6554	290949.78	2238333.91	Метод спутниковых геодезических измерений (определений)	0.10	-
6555	290949.49	2238333.42	Метод спутниковых геодезических измерений (определений)	0.10	-
6556	290936.68	2238314.24	Метод спутниковых геодезических измерений (определений)	0.10	-
6557	290928.80	2238319.59	Метод спутниковых геодезических измерений (определений)	0.10	-
6558	290926.55	2238316.28	Метод спутниковых геодезических измерений (определений)	0.10	-
6559	290934.47	2238310.90	Метод спутниковых геодезических измерений (определений)	0.10	-
6560	290923.84	2238295.27	Метод спутниковых геодезических измерений (определений)	0.10	-
6561	290922.77	2238293.70	Метод спутниковых геодезических измерений (определений)	0.10	-
6562	290910.16	2238277.62	Метод спутниковых геодезических измерений (определений)	0.10	-
6563	290905.04	2238281.00	Метод спутниковых геодезических измерений (определений)	0.10	-
6564	290902.83	2238277.67	Метод спутниковых геодезических измерений (определений)	0.10	-
6565	290907.68	2238274.45	Метод спутниковых геодезических измерений (определений)	0.10	-

2. Сведения о характерных точках границ объекта					
Обозначение характерных точек границ	**Координаты, м**		**Метод определения координат характерной точки**	**Средняя квадратическая погрешность положения характерной точки (Mt), м**	**Описание обозначения точки на местности (при наличии)**
	X	**Y**			
1	**2**	**3**	**4**	**5**	**6**
6566	290904.55	2238270.46	Метод спутниковых геодезических измерений (определений)	0.10	-
6567	290902.78	2238268.82	Метод спутниковых геодезических измерений (определений)	0.10	-
6568	290897.39	2238262.10	Метод спутниковых геодезических измерений (определений)	0.10	-
6569	290900.51	2238259.60	Метод спутниковых геодезических измерений (определений)	0.10	-
6570	290905.70	2238266.06	Метод спутниковых геодезических измерений (определений)	0.10	-
6571	290907.47	2238267.70	Метод спутниковых геодезических измерений (определений)	0.10	-
6572	290911.08	2238272.32	Метод спутниковых геодезических измерений (определений)	0.10	-
6573	290911.25	2238272.21	Метод спутниковых геодезических измерений (определений)	0.10	-
6574	290912.30	2238273.88	Метод спутниковых геодезических измерений (определений)	0.10	-
6575	290924.89	2238289.94	Метод спутниковых геодезических измерений (определений)	0.10	-
6576	290937.91	2238281.97	Метод спутниковых геодезических измерений (определений)	0.10	-
6577	290939.99	2238285.39	Метод спутниковых геодезических измерений (определений)	0.10	-
6578	290927.26	2238293.18	Метод спутниковых геодезических измерений (определений)	0.10	-

2. Сведения о характерных точках границ объекта					
Обозначение характерных точек границ	**Координаты, м**		**Метод определения координат характерной точки**	**Средняя квадратическая погрешность положения характерной точки (Mt), м**	**Описание обозначения точки на местности (при наличии)**
	X	**Y**			
1	**2**	**3**	**4**	**5**	**6**
6579	290935.18	2238304.74	Метод спутниковых геодезических измерений (определений)	0.10	-
6580	290947.64	2238296.85	Метод спутниковых геодезических измерений (определений)	0.10	-
6581	290949.78	2238300.23	Метод спутниковых геодезических измерений (определений)	0.10	-
6582	290937.40	2238308.07	Метод спутниковых геодезических измерений (определений)	0.10	-
6583	290945.28	2238319.96	Метод спутниковых геодезических измерений (определений)	0.10	-
6584	290957.20	2238312.04	Метод спутниковых геодезических измерений (определений)	0.10	-
6585	290959.41	2238315.37	Метод спутниковых геодезических измерений (определений)	0.10	-
6586	290947.50	2238323.28	Метод спутниковых геодезических измерений (определений)	0.10	-
6587	290952.77	2238331.14	Метод спутниковых геодезических измерений (определений)	0.10	-
6588	290964.60	2238322.94	Метод спутниковых геодезических измерений (определений)	0.10	-
6589	290966.88	2238326.22	Метод спутниковых геодезических измерений (определений)	0.10	-
6590	290955.01	2238334.45	Метод спутниковых геодезических измерений (определений)	0.10	-
6591	290966.49	2238350.13	Метод спутниковых геодезических измерений (определений)	0.10	-

2. Сведения о характерных точках границ объекта					
Обозначение характерных точек границ	**Координаты, м**		**Метод определения координат характерной точки**	**Средняя квадратическая погрешность положения характерной точки (Mt), м**	**Описание обозначения точки на местности (при наличии)**
	X	**Y**			
1	**2**	**3**	**4**	**5**	**6**
6592	290977.77	2238342.48	Метод спутниковых геодезических измерений (определений)	0.10	-
6593	290980.02	2238345.79	Метод спутниковых геодезических измерений (определений)	0.10	-
6594	290968.64	2238353.50	Метод спутниковых геодезических измерений (определений)	0.10	-
6595	290976.90	2238366.57	Метод спутниковых геодезических измерений (определений)	0.10	-
6596	290988.77	2238359.39	Метод спутниковых геодезических измерений (определений)	0.10	-
6597	291008.15	2238346.65	Метод спутниковых геодезических измерений (определений)	0.10	-
6598	291020.35	2238338.22	Метод спутниковых геодезических измерений (определений)	0.10	-
6599	291012.45	2238326.17	Метод спутниковых геодезических измерений (определений)	0.10	-
6600	291015.80	2238323.98	Метод спутниковых геодезических измерений (определений)	0.10	-
6601	291023.65	2238335.96	Метод спутниковых геодезических измерений (определений)	0.10	-
6602	291033.19	2238329.51	Метод спутниковых геодезических измерений (определений)	0.10	-
6603	291043.89	2238322.87	Метод спутниковых геодезических измерений (определений)	0.10	-
6604	291036.06	2238310.26	Метод спутниковых геодезических измерений (определений)	0.10	-

2. Сведения о характерных точках границ объекта					
Обозначение характерных точек границ	**Координаты, м**		**Метод определения координат характерной точки**	**Средняя квадратическая погрешность положения характерной точки (Mt), м**	**Описание обозначения точки на местности (при наличии)**
	X	**Y**			
1	**2**	**3**	**4**	**5**	**6**
6605	291039.45	2238308.15	Метод спутниковых геодезических измерений (определений)	0.10	-
6606	291047.28	2238320.76	Метод спутниковых геодезических измерений (определений)	0.10	-
6607	291058.42	2238313.83	Метод спутниковых геодезических измерений (определений)	0.10	-
6608	291080.60	2238298.77	Метод спутниковых геодезических измерений (определений)	0.10	-
6609	291069.58	2238282.28	Метод спутниковых геодезических измерений (определений)	0.10	-
6610	291065.86	2238284.67	Метод спутниковых геодезических измерений (определений)	0.10	-
6611	291063.70	2238281.31	Метод спутниковых геодезических измерений (определений)	0.10	-
6612	291067.41	2238278.92	Метод спутниковых геодезических измерений (определений)	0.10	-
6613	291053.19	2238257.29	Метод спутниковых геодезических измерений (определений)	0.10	-
6614	291034.27	2238269.36	Метод спутниковых геодезических измерений (определений)	0.10	-
6615	291037.08	2238273.74	Метод спутниковых геодезических измерений (определений)	0.10	-
6616	291033.72	2238275.90	Метод спутниковых геодезических измерений (определений)	0.10	-
6617	291030.90	2238271.51	Метод спутниковых геодезических измерений (определений)	0.10	-

2. Сведения о характерных точках границ объекта					
Обозначение характерных точек границ	**Координаты, м**		**Метод определения координат характерной точки**	**Средняя квадратическая погрешность положения характерной точки (Mt), м**	**Описание обозначения точки на местности (при наличии)**
	X	**Y**			
1	**2**	**3**	**4**	**5**	**6**
6618	291029.65	2238272.31	Метод спутниковых геодезических измерений (определений)	0.10	-
6619	291033.64	2238278.56	Метод спутниковых геодезических измерений (определений)	0.10	-
6620	291030.27	2238280.71	Метод спутниковых геодезических измерений (определений)	0.10	-
6621	291026.28	2238274.46	Метод спутниковых геодезических измерений (определений)	0.10	-
6622	291024.93	2238275.32	Метод спутниковых геодезических измерений (определений)	0.10	-
6623	291022.78	2238271.95	Метод спутниковых геодезических измерений (определений)	0.10	-
6624	291051.00	2238253.94	Метод спутниковых геодезических измерений (определений)	0.10	-
6625	291040.90	2238238.44	Метод спутниковых геодезических измерений (определений)	0.10	-
6626	291007.54	2238260.11	Метод спутниковых геодезических измерений (определений)	0.10	-
6627	291006.06	2238261.34	Метод спутниковых геодезических измерений (определений)	0.10	-
6628	291005.86	2238261.10	Метод спутниковых геодезических измерений (определений)	0.10	-
6629	290999.34	2238264.91	Метод спутниковых геодезических измерений (определений)	0.10	-
6630	291008.63	2238281.83	Метод спутниковых геодезических измерений (определений)	0.10	-

2. Сведения о характерных точках границ объекта					
Обозначение характерных точек границ	**Координаты, м**		**Метод определения координат характерной точки**	**Средняя квадратическая погрешность положения характерной точки (Mt), м**	**Описание обозначения точки на местности (при наличии)**
	X	**Y**			
1	**2**	**3**	**4**	**5**	**6**
6631	291009.84	2238283.82	Метод спутниковых геодезических измерений (определений)	0.10	-
6632	291006.32	2238285.73	Метод спутниковых геодезических измерений (определений)	0.10	-
6633	291000.37	2238289.62	Метод спутниковых геодезических измерений (определений)	0.10	-
6634	290998.18	2238286.27	Метод спутниковых геодезических измерений (определений)	0.10	-
6635	291004.31	2238282.26	Метод спутниковых геодезических измерений (определений)	0.10	-
6636	290997.48	2238269.85	Метод спутниковых геодезических измерений (определений)	0.10	-
6637	290990.92	2238274.27	Метод спутниковых геодезических измерений (определений)	0.10	-
6638	290988.68	2238270.95	Метод спутниковых геодезических измерений (определений)	0.10	-
6639	290995.55	2238266.32	Метод спутниковых геодезических измерений (определений)	0.10	-
6640	290993.98	2238263.41	Метод спутниковых геодезических измерений (определений)	0.10	-
6641	291003.27	2238257.98	Метод спутниковых геодезических измерений (определений)	0.10	-
6642	290999.77	2238253.78	Метод спутниковых геодезических измерений (определений)	0.10	-
6643	291002.85	2238251.22	Метод спутниковых геодезических измерений (определений)	0.10	-

2. Сведения о характерных точках границ объекта					
Обозначение характерных точек границ	**Координаты, м**		**Метод определения координат характерной точки**	**Средняя квадратическая погрешность положения характерной точки (Mt), м**	**Описание обозначения точки на местности (при наличии)**
	X	**Y**			
1	**2**	**3**	**4**	**5**	**6**
6644	291006.72	2238255.87	Метод спутниковых геодезических измерений (определений)	0.10	-
6645	291038.69	2238235.09	Метод спутниковых геодезических измерений (определений)	0.10	-
6646	291033.22	2238226.91	Метод спутниковых геодезических измерений (определений)	0.10	-
6647	291028.54	2238230.04	Метод спутниковых геодезических измерений (определений)	0.10	-
6648	291026.32	2238226.72	Метод спутниковых геодезических измерений (определений)	0.10	-
6649	291031.00	2238223.59	Метод спутниковых геодезических измерений (определений)	0.10	-
6650	291007.54	2238188.50	Метод спутниковых геодезических измерений (определений)	0.10	-
6651	291010.86	2238186.28	Метод спутниковых геодезических измерений (определений)	0.10	-
6652	291034.87	2238222.19	Метод спутниковых геодезических измерений (определений)	0.10	-
6653	291043.24	2238216.59	Метод спутниковых геодезических измерений (определений)	0.10	-
6654	291045.46	2238219.91	Метод спутниковых геодезических измерений (определений)	0.10	-
6655	291037.09	2238225.51	Метод спутниковых геодезических измерений (определений)	0.10	-
6656	291044.25	2238236.26	Метод спутниковых геодезических измерений (определений)	0.10	-

2. Сведения о характерных точках границ объекта					
Обозначение характерных точек границ	**Координаты, м**		**Метод определения координат характерной точки**	**Средняя квадратическая погрешность положения характерной точки (Mt), м**	**Описание обозначения точки на местности (при наличии)**
	X	**Y**			
1	**2**	**3**	**4**	**5**	**6**
6657	291051.17	2238246.86	Метод спутниковых геодезических измерений (определений)	0.10	-
6658	291057.45	2238242.53	Метод спутниковых геодезических измерений (определений)	0.10	-
6659	291061.76	2238239.92	Метод спутниковых геодезических измерений (определений)	0.10	-
6660	291075.73	2238230.57	Метод спутниковых геодезических измерений (определений)	0.10	-
6661	291066.89	2238209.07	Метод спутниковых геодезических измерений (определений)	0.10	-
6662	291070.59	2238207.55	Метод спутниковых геодезических измерений (определений)	0.10	-
6663	291079.25	2238228.61	Метод спутниковых геодезических измерений (определений)	0.10	-
6664	291079.83	2238228.29	Метод спутниковых геодезических измерений (определений)	0.10	-
6665	291081.34	2238227.16	Метод спутниковых геодезических измерений (определений)	0.10	-
6666	291081.50	2238227.38	Метод спутниковых геодезических измерений (определений)	0.10	-
6667	291092.83	2238221.17	Метод спутниковых геодезических измерений (определений)	0.10	-
6668	291086.69	2238212.04	Метод спутниковых геодезических измерений (определений)	0.10	-
6669	291101.77	2238201.45	Метод спутниковых геодезических измерений (определений)	0.10	-

2. Сведения о характерных точках границ объекта					
Обозначение характерных точек границ	**Координаты, м**		**Метод определения координат характерной точки**	**Средняя квадратическая погрешность положения характерной точки (Mt), м**	**Описание обозначения точки на местности (при наличии)**
	X	**Y**			
1	**2**	**3**	**4**	**5**	**6**
6670	291104.04	2238204.74	Метод спутниковых геодезических измерений (определений)	0.10	-
6671	291092.19	2238213.04	Метод спутниковых геодезических измерений (определений)	0.10	-
6672	291096.36	2238219.24	Метод спутниковых геодезических измерений (определений)	0.10	-
6673	291098.61	2238218.00	Метод спутниковых геодезических измерений (определений)	0.10	-
6674	291112.87	2238217.77	Метод спутниковых геодезических измерений (определений)	0.10	-
6675	291112.93	2238221.77	Метод спутниковых геодезических измерений (определений)	0.10	-
6676	291099.66	2238221.98	Метод спутниковых геодезических измерений (определений)	0.10	-
6677	291083.93	2238230.60	Метод спутниковых геодезических измерений (определений)	0.10	-
6678	291089.74	2238238.34	Метод спутниковых геодезических измерений (определений)	0.10	-
6679	291086.54	2238240.74	Метод спутниковых геодезических измерений (определений)	0.10	-
6680	291080.48	2238232.68	Метод спутниковых геодезических измерений (определений)	0.10	-
6681	291078.21	2238233.73	Метод спутниковых геодезических измерений (определений)	0.10	-
6682	291064.88	2238242.65	Метод спутниковых геодезических измерений (определений)	0.10	-

2. Сведения о характерных точках границ объекта					
Обозначение характерных точек границ	**Координаты, м**		**Метод определения координат характерной точки**	**Средняя квадратическая погрешность положения характерной точки (Mt), м**	**Описание обозначения точки на местности (при наличии)**
	X	**Y**			
1	**2**	**3**	**4**	**5**	**6**
6683	291070.38	2238251.70	Метод спутниковых геодезических измерений (определений)	0.10	-
6684	291066.96	2238253.78	Метод спутниковых геодезических измерений (определений)	0.10	-
6685	291061.49	2238244.77	Метод спутниковых геодезических измерений (определений)	0.10	-
6686	291059.60	2238245.91	Метод спутниковых геодезических измерений (определений)	0.10	-
6687	291053.35	2238250.21	Метод спутниковых геодезических измерений (определений)	0.10	-
6688	291071.88	2238278.43	Метод спутниковых геодезических измерений (определений)	0.10	-
6689	291081.32	2238272.30	Метод спутниковых геодезических измерений (определений)	0.10	-
6690	291083.50	2238275.66	Метод спутниковых геодезических измерений (определений)	0.10	-
6691	291074.06	2238281.79	Метод спутниковых геодезических измерений (определений)	0.10	-
6692	291088.71	2238303.70	Метод спутниковых геодезических измерений (определений)	0.10	-
6693	291097.39	2238298.00	Метод спутниковых геодезических измерений (определений)	0.10	-
6694	291099.59	2238301.34	Метод спутниковых геодезических измерений (определений)	0.10	-
6695	291090.94	2238307.03	Метод спутниковых геодезических измерений (определений)	0.10	-

2. Сведения о характерных точках границ объекта					
Обозначение характерных точек границ	**Координаты, м**		**Метод определения координат характерной точки**	**Средняя квадратическая погрешность положения характерной точки (Mt), м**	**Описание обозначения точки на местности (при наличии)**
	X	**Y**			
1	**2**	**3**	**4**	**5**	**6**
6696	291102.68	2238324.81	Метод спутниковых геодезических измерений (определений)	0.10	-
6697	291111.40	2238319.15	Метод спутниковых геодезических измерений (определений)	0.10	-
6698	291113.58	2238322.51	Метод спутниковых геодезических измерений (определений)	0.10	-
6699	291104.86	2238328.17	Метод спутниковых геодезических измерений (определений)	0.10	-
6700	291112.43	2238339.53	Метод спутниковых геодезических измерений (определений)	0.10	-
6701	291114.13	2238338.39	Метод спутниковых геодезических измерений (определений)	0.10	-
6702	291134.63	2238325.54	Метод спутниковых геодезических измерений (определений)	0.10	-
6703	291140.43	2238321.60	Метод спутниковых геодезических измерений (определений)	0.10	-
6704	291135.05	2238313.67	Метод спутниковых геодезических измерений (определений)	0.10	-
6705	291138.36	2238311.42	Метод спутниковых геодезических измерений (определений)	0.10	-
6706	291143.74	2238319.35	Метод спутниковых геодезических измерений (определений)	0.10	-
6707	291157.31	2238310.15	Метод спутниковых геодезических измерений (определений)	0.10	-
6708	291161.63	2238307.70	Метод спутниковых геодезических измерений (определений)	0.10	-

2. Сведения о характерных точках границ объекта					
Обозначение характерных точек границ	**Координаты, м**		**Метод определения координат характерной точки**	**Средняя квадратическая погрешность положения характерной точки (Mt), м**	**Описание обозначения точки на местности (при наличии)**
	X	**Y**			
1	**2**	**3**	**4**	**5**	**6**
6709	291169.56	2238304.11	Метод спутниковых геодезических измерений (определений)	0.10	-
6710	291171.21	2238307.76	Метод спутниковых геодезических измерений (определений)	0.10	-
6711	291163.53	2238311.22	Метод спутниковых геодезических измерений (определений)	0.10	-
6712	291159.43	2238313.55	Метод спутниковых геодезических измерений (определений)	0.10	-
6713	291136.84	2238328.87	Метод спутниковых геодезических измерений (определений)	0.10	-
6714	291114.67	2238342.85	Метод спутниковых геодезических измерений (определений)	0.10	-
6715	291119.35	2238349.77	Метод спутниковых геодезических измерений (определений)	0.10	-
6716	291128.91	2238343.61	Метод спутниковых геодезических измерений (определений)	0.10	-
6717	291155.83	2238327.30	Метод спутниковых геодезических измерений (определений)	0.10	-
6718	291169.41	2238318.87	Метод спутниковых геодезических измерений (определений)	0.10	-
6719	291176.37	2238314.30	Метод спутниковых геодезических измерений (определений)	0.10	-
6720	291178.57	2238317.64	Метод спутниковых геодезических измерений (определений)	0.10	-
6721	291168.09	2238324.49	Метод спутниковых геодезических измерений (определений)	0.10	-

2. Сведения о характерных точках границ объекта					
Обозначение характерных точек границ	**Координаты, м**		**Метод определения координат характерной точки**	**Средняя квадратическая погрешность положения характерной точки (Mt), м**	**Описание обозначения точки на местности (при наличии)**
	X	**Y**			
1	**2**	**3**	**4**	**5**	**6**
6722	291159.61	2238329.69	Метод спутниковых геодезических измерений (определений)	0.10	-
6723	291164.74	2238338.39	Метод спутниковых геодезических измерений (определений)	0.10	-
6724	291161.29	2238340.42	Метод спутниковых геодезических измерений (определений)	0.10	-
6725	291156.19	2238331.78	Метод спутниковых геодезических измерений (определений)	0.10	-
6726	291138.66	2238342.41	Метод спутниковых геодезических измерений (определений)	0.10	-
6727	291142.50	2238348.78	Метод спутниковых геодезических измерений (определений)	0.10	-
6728	291139.07	2238350.85	Метод спутниковых геодезических измерений (определений)	0.10	-
6729	291135.22	2238344.47	Метод спутниковых геодезических измерений (определений)	0.10	-
6730	291131.05	2238346.99	Метод спутниковых геодезических измерений (определений)	0.10	-
6731	291121.59	2238353.08	Метод спутниковых геодезических измерений (определений)	0.10	-
6732	291126.36	2238360.15	Метод спутниковых геодезических измерений (определений)	0.10	-
6733	291134.22	2238355.21	Метод спутниковых геодезических измерений (определений)	0.10	-
6734	291136.35	2238358.60	Метод спутниковых геодезических измерений (определений)	0.10	-

2. Сведения о характерных точках границ объекта					
Обозначение характерных точек границ	**Координаты, м**		**Метод определения координат характерной точки**	**Средняя квадратическая погрешность положения характерной точки (Mt), м**	**Описание обозначения точки на местности (при наличии)**
	X	**Y**			
1	**2**	**3**	**4**	**5**	**6**
6735	291128.60	2238363.46	Метод спутниковых геодезических измерений (определений)	0.10	-
6736	291140.29	2238380.75	Метод спутниковых геодезических измерений (определений)	0.10	-
6737	291148.58	2238375.14	Метод спутниковых геодезических измерений (определений)	0.10	-
6738	291150.82	2238378.46	Метод спутниковых геодезических измерений (определений)	0.10	-
6739	291142.53	2238384.07	Метод спутниковых геодезических измерений (определений)	0.10	-
6740	291147.35	2238391.21	Метод спутниковых геодезических измерений (определений)	0.10	-
6741	291148.15	2238392.74	Метод спутниковых геодезических измерений (определений)	0.10	-
6742	291153.75	2238388.99	Метод спутниковых геодезических измерений (определений)	0.10	-
6743	291168.57	2238378.48	Метод спутниковых геодезических измерений (определений)	0.10	-
6744	291176.41	2238373.17	Метод спутниковых геодезических измерений (определений)	0.10	-
6745	291172.94	2238368.96	Метод спутниковых геодезических измерений (определений)	0.10	-
6746	291176.03	2238366.41	Метод спутниковых геодезических измерений (определений)	0.10	-
6747	291179.56	2238370.69	Метод спутниковых геодезических измерений (определений)	0.10	-

2. Сведения о характерных точках границ объекта					
Обозначение характерных точек границ	**Координаты, м**		**Метод определения координат характерной точки**	**Средняя квадратическая погрешность положения характерной точки (Mt), м**	**Описание обозначения точки на местности (при наличии)**
	X	**Y**			
1	**2**	**3**	**4**	**5**	**6**
6748	291182.73	2238368.08	Метод спутниковых геодезических измерений (определений)	0.10	-
6749	291179.62	2238363.99	Метод спутниковых геодезических измерений (определений)	0.10	-
6750	291182.80	2238361.57	Метод спутниковых геодезических измерений (определений)	0.10	-
6751	291185.82	2238365.54	Метод спутниковых геодезических измерений (определений)	0.10	-
6752	291189.28	2238362.68	Метод спутниковых геодезических измерений (определений)	0.10	-
6753	291199.91	2238345.25	Метод спутниковых геодезических измерений (определений)	0.10	-
6754	291203.97	2238337.69	Метод спутниковых геодезических измерений (определений)	0.10	-
6755	291197.21	2238334.19	Метод спутниковых геодезических измерений (определений)	0.10	-
6756	291199.05	2238330.63	Метод спутниковых геодезических измерений (определений)	0.10	-
6757	291205.87	2238334.16	Метод спутниковых геодезических измерений (определений)	0.10	-
6758	291211.89	2238322.97	Метод спутниковых геодезических измерений (определений)	0.10	-
6759	291220.75	2238307.17	Метод спутниковых геодезических измерений (определений)	0.10	-
6760	291215.17	2238303.75	Метод спутниковых геодезических измерений (определений)	0.10	-

2. Сведения о характерных точках границ объекта					
Обозначение характерных точек границ	**Координаты, м**		**Метод определения координат характерной точки**	**Средняя квадратическая погрешность положения характерной точки (Mt), м**	**Описание обозначения точки на местности (при наличии)**
	X	**Y**			
1	**2**	**3**	**4**	**5**	**6**
6761	291217.26	2238300.34	Метод спутниковых геодезических измерений (определений)	0.10	-
6762	291222.74	2238303.69	Метод спутниковых геодезических измерений (определений)	0.10	-
6763	291222.86	2238303.48	Метод спутниковых геодезических измерений (определений)	0.10	-
6764	291226.32	2238305.48	Метод спутниковых геодезических измерений (определений)	0.10	-
6765	291226.19	2238305.81	Метод спутниковых геодезических измерений (определений)	0.10	-
6766	291225.17	2238307.47	Метод спутниковых геодезических измерений (определений)	0.10	-
6767	291215.40	2238324.88	Метод спутниковых геодезических измерений (определений)	0.10	-
6768	291203.36	2238347.28	Метод спутниковых геодезических измерений (определений)	0.10	-
6769	291192.35	2238365.33	Метод спутниковых геодезических измерений (определений)	0.10	-
6770	291178.96	2238376.27	Метод спутниковых геодезических измерений (определений)	0.10	-
6771	291170.87	2238381.75	Метод спутниковых геодезических измерений (определений)	0.10	-
6772	291156.05	2238392.27	Метод спутниковых геодезических измерений (определений)	0.10	-
6773	291146.67	2238398.54	Метод спутниковых геодезических измерений (определений)	0.10	-

2. Сведения о характерных точках границ объекта					
Обозначение характерных точек границ	**Координаты, м**		**Метод определения координат характерной точки**	**Средняя квадратическая погрешность положения характерной точки (Mt), м**	**Описание обозначения точки на местности (при наличии)**
	X	**Y**			
1	**2**	**3**	**4**	**5**	**6**
6774	291143.92	2238393.28	Метод спутниковых геодезических измерений (определений)	0.10	-
6775	291136.94	2238382.95	Метод спутниковых геодезических измерений (определений)	0.10	-
6776	291134.29	2238384.76	Метод спутниковых геодезических измерений (определений)	0.10	-
6777	291132.04	2238381.45	Метод спутниковых геодезических измерений (определений)	0.10	-
6778	291134.70	2238379.64	Метод спутниковых геодезических измерений (определений)	0.10	-
6779	291129.99	2238372.67	Метод спутниковых геодезических измерений (определений)	0.10	-
6780	291124.60	2238376.30	Метод спутниковых геодезических измерений (определений)	0.10	-
6781	291122.36	2238372.98	Метод спутниковых геодезических измерений (определений)	0.10	-
6782	291127.75	2238369.35	Метод спутниковых геодезических измерений (определений)	0.10	-
6783	291110.23	2238343.43	Метод спутниковых геодезических измерений (определений)	0.10	-
5833	291109.01	2238341.63	Метод спутниковых геодезических измерений (определений)	0.10	-
6784	290351.12	2238710.03	Метод спутниковых геодезических измерений (определений)	0.10	-
6785	290335.92	2238685.22	Метод спутниковых геодезических измерений (определений)	0.10	-

2. Сведения о характерных точках границ объекта					
Обозначение характерных точек границ	**Координаты, м**		**Метод определения координат характерной точки**	**Средняя квадратическая погрешность положения характерной точки (Mt), м**	**Описание обозначения точки на местности (при наличии)**
	X	**Y**			
1	**2**	**3**	**4**	**5**	**6**
6786	290316.24	2238651.18	Метод спутниковых геодезических измерений (определений)	0.10	-
6787	290258.15	2238686.97	Метод спутниковых геодезических измерений (определений)	0.10	-
6788	290212.88	2238713.66	Метод спутниковых геодезических измерений (определений)	0.10	-
6789	290217.08	2238725.39	Метод спутниковых геодезических измерений (определений)	0.10	-
6790	290240.40	2238771.40	Метод спутниковых геодезических измерений (определений)	0.10	-
6791	290252.28	2238766.01	Метод спутниковых геодезических измерений (определений)	0.10	-
6792	290250.05	2238761.40	Метод спутниковых геодезических измерений (определений)	0.10	-
6793	290253.65	2238759.66	Метод спутниковых геодезических измерений (определений)	0.10	-
6794	290255.92	2238764.35	Метод спутниковых геодезических измерений (определений)	0.10	-
6795	290267.14	2238759.25	Метод спутниковых геодезических измерений (определений)	0.10	-
6796	290264.35	2238753.97	Метод спутниковых геодезических измерений (определений)	0.10	-
6797	290267.88	2238752.10	Метод спутниковых геодезических измерений (определений)	0.10	-
6798	290270.76	2238757.54	Метод спутниковых геодезических измерений (определений)	0.10	-

2. Сведения о характерных точках границ объекта					
Обозначение характерных точек границ	**Координаты, м**		**Метод определения координат характерной точки**	**Средняя квадратическая погрешность положения характерной точки (Mt), м**	**Описание обозначения точки на местности (при наличии)**
	X	**Y**			
1	**2**	**3**	**4**	**5**	**6**
6799	290289.10	2238748.56	Метод спутниковых геодезических измерений (определений)	0.10	-
6800	290286.05	2238742.70	Метод спутниковых геодезических измерений (определений)	0.10	-
6801	290289.60	2238740.85	Метод спутниковых геодезических измерений (определений)	0.10	-
6802	290292.71	2238746.82	Метод спутниковых геодезических измерений (определений)	0.10	-
6803	290336.15	2238726.16	Метод спутниковых геодезических измерений (определений)	0.10	-
6804	290334.81	2238723.45	Метод спутниковых геодезических измерений (определений)	0.10	-
6805	290338.40	2238721.68	Метод спутниковых геодезических измерений (определений)	0.10	-
6806	290339.82	2238724.50	Метод спутниковых геодезических измерений (определений)	0.10	-
6807	290355.13	2238717.86	Метод спутниковых геодезических измерений (определений)	0.10	-
6784	290351.12	2238710.03	Метод спутниковых геодезических измерений (определений)	0.10	-
6808	290696.39	2238568.26	Метод спутниковых геодезических измерений (определений)	0.10	-
6809	290679.98	2238574.57	Метод спутниковых геодезических измерений (определений)	0.10	-
6810	290678.55	2238570.84	Метод спутниковых геодезических измерений (определений)	0.10	-

2. Сведения о характерных точках границ объекта					
Обозначение характерных точек границ	**Координаты, м**		**Метод определения координат характерной точки**	**Средняя квадратическая погрешность положения характерной точки (Mt), м**	**Описание обозначения точки на местности (при наличии)**
	X	**Y**			
1	**2**	**3**	**4**	**5**	**6**
6811	290694.49	2238564.70	Метод спутниковых геодезических измерений (определений)	0.10	-
6812	290689.62	2238555.71	Метод спутниковых геодезических измерений (определений)	0.10	-
6813	290677.52	2238532.70	Метод спутниковых геодезических измерений (определений)	0.10	-
6814	290664.08	2238540.61	Метод спутниковых геодезических измерений (определений)	0.10	-
6815	290656.68	2238525.36	Метод спутниковых геодезических измерений (определений)	0.10	-
6816	290650.43	2238528.50	Метод спутниковых геодезических измерений (определений)	0.10	-
6817	290637.96	2238535.00	Метод спутниковых геодезических измерений (определений)	0.10	-
6818	290638.80	2238536.63	Метод спутниковых геодезических измерений (определений)	0.10	-
6819	290646.12	2238533.34	Метод спутниковых геодезических измерений (определений)	0.10	-
6820	290647.76	2238536.98	Метод спутниковых геодезических измерений (определений)	0.10	-
6821	290636.98	2238541.83	Метод спутниковых геодезических измерений (определений)	0.10	-
6822	290634.92	2238537.83	Метод спутниковых геодезических измерений (определений)	0.10	-
6823	290625.08	2238543.34	Метод спутниковых геодезических измерений (определений)	0.10	-

2. Сведения о характерных точках границ объекта					
Обозначение характерных точек границ	**Координаты, м**		**Метод определения координат характерной точки**	**Средняя квадратическая погрешность положения характерной точки (Mt), м**	**Описание обозначения точки на местности (при наличии)**
	X	**Y**			
1	**2**	**3**	**4**	**5**	**6**
6824	290629.32	2238551.07	Метод спутниковых геодезических измерений (определений)	0.10	-
6825	290625.81	2238553.00	Метод спутниковых геодезических измерений (определений)	0.10	-
6826	290621.58	2238545.30	Метод спутниковых геодезических измерений (определений)	0.10	-
6827	290615.58	2238548.66	Метод спутниковых геодезических измерений (определений)	0.10	-
6828	290618.35	2238553.98	Метод спутниковых геодезических измерений (определений)	0.10	-
6829	290602.53	2238562.36	Метод спутниковых геодезических измерений (определений)	0.10	-
6830	290603.57	2238564.37	Метод спутниковых геодезических измерений (определений)	0.10	-
6831	290600.01	2238566.21	Метод спутниковых геодезических измерений (определений)	0.10	-
6832	290598.99	2238564.24	Метод спутниковых геодезических измерений (определений)	0.10	-
6833	290594.24	2238566.76	Метод спутниковых геодезических измерений (определений)	0.10	-
6834	290599.32	2238576.22	Метод спутниковых геодезических измерений (определений)	0.10	-
6835	290588.57	2238581.70	Метод спутниковых геодезических измерений (определений)	0.10	-
6836	290570.33	2238591.26	Метод спутниковых геодезических измерений (определений)	0.10	-

2. Сведения о характерных точках границ объекта					
Обозначение характерных точек границ	**Координаты, м**		**Метод определения координат характерной точки**	**Средняя квадратическая погрешность положения характерной точки (Mt), м**	**Описание обозначения точки на местности (при наличии)**
	X	**Y**			
1	**2**	**3**	**4**	**5**	**6**
6837	290570.01	2238590.65	Метод спутниковых геодезических измерений (определений)	0.10	-
6838	290569.08	2238591.15	Метод спутниковых геодезических измерений (определений)	0.10	-
6839	290586.30	2238622.35	Метод спутниковых геодезических измерений (определений)	0.10	-
6840	290600.03	2238648.11	Метод спутниковых геодезических измерений (определений)	0.10	-
6841	290603.95	2238646.02	Метод спутниковых геодезических измерений (определений)	0.10	-
6842	290604.51	2238646.16	Метод спутниковых геодезических измерений (определений)	0.10	-
6843	290621.32	2238637.52	Метод спутниковых геодезических измерений (определений)	0.10	-
6844	290624.39	2238642.85	Метод спутниковых геодезических измерений (определений)	0.10	-
6845	290652.03	2238629.55	Метод спутниковых геодезических измерений (определений)	0.10	-
6846	290652.16	2238629.12	Метод спутниковых геодезических измерений (определений)	0.10	-
6847	290678.58	2238614.62	Метод спутниковых геодезических измерений (определений)	0.10	-
6848	290666.79	2238590.72	Метод спутниковых геодезических измерений (определений)	0.10	-
6849	290699.23	2238573.74	Метод спутниковых геодезических измерений (определений)	0.10	-

2. Сведения о характерных точках границ объекта					
Обозначение характерных точек границ	**Координаты, м**		**Метод определения координат характерной точки**	**Средняя квадратическая погрешность положения характерной точки (Mt), м**	**Описание обозначения точки на местности (при наличии)**
	X	**Y**			
1	**2**	**3**	**4**	**5**	**6**
6808	290696.39	2238568.26	Метод спутниковых геодезических измерений (определений)	0.10	-
6850	290670.10	2238518.61	Метод спутниковых геодезических измерений (определений)	0.10	-
6851	290660.26	2238523.57	Метод спутниковых геодезических измерений (определений)	0.10	-
6852	290665.79	2238534.97	Метод спутниковых геодезических измерений (определений)	0.10	-
6853	290675.66	2238529.17	Метод спутниковых геодезических измерений (определений)	0.10	-
6850	290670.10	2238518.61	Метод спутниковых геодезических измерений (определений)	0.10	-
6854	290926.75	2238535.18	Метод спутниковых геодезических измерений (определений)	0.10	-
6855	290922.72	2238537.87	Метод спутниковых геодезических измерений (определений)	0.10	-
6856	290923.51	2238538.99	Метод спутниковых геодезических измерений (определений)	0.10	-
6857	290927.45	2238536.22	Метод спутниковых геодезических измерений (определений)	0.10	-
6854	290926.75	2238535.18	Метод спутниковых геодезических измерений (определений)	0.10	-
6858	290001.01	2239385.58	Метод спутниковых геодезических измерений (определений)	0.10	-
6859	289998.99	2239382.12	Метод спутниковых геодезических измерений (определений)	0.10	-

2. Сведения о характерных точках границ объекта					
Обозначение характерных точек границ	**Координаты, м**		**Метод определения координат характерной точки**	**Средняя квадратическая погрешность положения характерной точки (Mt), м**	**Описание обозначения точки на местности (при наличии)**
	X	**Y**			
1	**2**	**3**	**4**	**5**	**6**
6860	290014.74	2239372.92	Метод спутниковых геодезических измерений (определений)	0.10	-
6861	290016.76	2239376.38	Метод спутниковых геодезических измерений (определений)	0.10	-
6858	290001.01	2239385.58	Метод спутниковых геодезических измерений (определений)	0.10	-
6862	289999.09	2238981.99	Метод спутниковых геодезических измерений (определений)	0.10	-
6863	289997.15	2238978.49	Метод спутниковых геодезических измерений (определений)	0.10	-
6864	290008.60	2238972.16	Метод спутниковых геодезических измерений (определений)	0.10	-
6865	290010.54	2238975.66	Метод спутниковых геодезических измерений (определений)	0.10	-
6862	289999.09	2238981.99	Метод спутниковых геодезических измерений (определений)	0.10	-
6866	289997.34	2239348.93	Метод спутниковых геодезических измерений (определений)	0.10	-
6867	289995.42	2239345.43	Метод спутниковых геодезических измерений (определений)	0.10	-
6868	290005.31	2239340.01	Метод спутниковых геодезических измерений (определений)	0.10	-
6869	290007.23	2239343.51	Метод спутниковых геодезических измерений (определений)	0.10	-
6866	289997.34	2239348.93	Метод спутниковых геодезических измерений (определений)	0.10	-

2. Сведения о характерных точках границ объекта					
Обозначение характерных точек границ	**Координаты, м**		**Метод определения координат характерной точки**	**Средняя квадратическая погрешность положения характерной точки (Mt), м**	**Описание обозначения точки на местности (при наличии)**
	X	**Y**			
1	**2**	**3**	**4**	**5**	**6**
6870	289993.24	2239372.68	Метод спутниковых геодезических измерений (определений)	0.10	-
6871	289991.24	2239369.22	Метод спутниковых геодезических измерений (определений)	0.10	-
6872	290007.55	2239359.80	Метод спутниковых геодезических измерений (определений)	0.10	-
6873	290009.55	2239363.26	Метод спутниковых геодезических измерений (определений)	0.10	-
6870	289993.24	2239372.68	Метод спутниковых геодезических измерений (определений)	0.10	-
6874	289992.74	2238970.64	Метод спутниковых геодезических измерений (определений)	0.10	-
6875	289990.81	2238967.13	Метод спутниковых геодезических измерений (определений)	0.10	-
6876	290002.57	2238960.67	Метод спутниковых геодезических измерений (определений)	0.10	-
6877	290004.50	2238964.18	Метод спутниковых геодезических измерений (определений)	0.10	-
6874	289992.74	2238970.64	Метод спутниковых геодезических измерений (определений)	0.10	-
6878	289987.68	2239361.14	Метод спутниковых геодезических измерений (определений)	0.10	-
6879	289985.70	2239357.66	Метод спутниковых геодезических измерений (определений)	0.10	-
6880	290001.55	2239348.64	Метод спутниковых геодезических измерений (определений)	0.10	-

2. Сведения о характерных точках границ объекта					
Обозначение характерных точек границ	**Координаты, м**		**Метод определения координат характерной точки**	**Средняя квадратическая погрешность положения характерной точки (Mt), м**	**Описание обозначения точки на местности (при наличии)**
	X	**Y**			
1	**2**	**3**	**4**	**5**	**6**
6881	290003.53	2239352.12	Метод спутниковых геодезических измерений (определений)	0.10	-
6878	289987.68	2239361.14	Метод спутниковых геодезических измерений (определений)	0.10	-
6882	289981.70	2239556.31	Метод спутниковых геодезических измерений (определений)	0.10	-
6883	289979.60	2239552.91	Метод спутниковых геодезических измерений (определений)	0.10	-
6884	289992.18	2239545.12	Метод спутниковых геодезических измерений (определений)	0.10	-
6885	289994.28	2239548.52	Метод спутниковых геодезических измерений (определений)	0.10	-
6882	289981.70	2239556.31	Метод спутниковых геодезических измерений (определений)	0.10	-
6886	290003.74	2239306.11	Метод спутниковых геодезических измерений (определений)	0.10	-
6887	290002.40	2239303.05	Метод спутниковых геодезических измерений (определений)	0.10	-
6888	289979.58	2239315.72	Метод спутниковых геодезических измерений (определений)	0.10	-
6889	289977.64	2239312.22	Метод спутниковых геодезических измерений (определений)	0.10	-
6890	290004.30	2239297.43	Метод спутниковых геодезических измерений (определений)	0.10	-
6891	290007.40	2239304.51	Метод спутниковых геодезических измерений (определений)	0.10	-

2. Сведения о характерных точках границ объекта					
Обозначение характерных точек границ	**Координаты, м**		**Метод определения координат характерной точки**	**Средняя квадратическая погрешность положения характерной точки (Mt), м**	**Описание обозначения точки на местности (при наличии)**
	X	**Y**			
1	**2**	**3**	**4**	**5**	**6**
6886	290003.74	2239306.11	Метод спутниковых геодезических измерений (определений)	0.10	-
6892	289979.17	2238945.36	Метод спутниковых геодезических измерений (определений)	0.10	-
6893	289977.32	2238941.81	Метод спутниковых геодезических измерений (определений)	0.10	-
6894	289989.58	2238935.44	Метод спутниковых геодезических измерений (определений)	0.10	-
6895	289991.43	2238938.99	Метод спутниковых геодезических измерений (определений)	0.10	-
6892	289979.17	2238945.36	Метод спутниковых геодезических измерений (определений)	0.10	-
6896	289979.24	2239167.46	Метод спутниковых геодезических измерений (определений)	0.10	-
6897	289977.29	2239163.97	Метод спутниковых геодезических измерений (определений)	0.10	-
6898	289991.54	2239155.99	Метод спутниковых геодезических измерений (определений)	0.10	-
6899	289993.49	2239159.48	Метод спутниковых геодезических измерений (определений)	0.10	-
6896	289979.24	2239167.46	Метод спутниковых геодезических измерений (определений)	0.10	-
6900	289977.20	2239343.56	Метод спутниковых геодезических измерений (определений)	0.10	-
6901	289975.25	2239340.07	Метод спутниковых геодезических измерений (определений)	0.10	-

2. Сведения о характерных точках границ объекта					
Обозначение характерных точек границ	**Координаты, м**		**Метод определения координат характерной точки**	**Средняя квадратическая погрешность положения характерной точки (Mt), м**	**Описание обозначения точки на местности (при наличии)**
	X	**Y**			
1	**2**	**3**	**4**	**5**	**6**
6902	289992.12	2239330.66	Метод спутниковых геодезических измерений (определений)	0.10	-
6903	289994.07	2239334.15	Метод спутниковых геодезических измерений (определений)	0.10	-
6900	289977.20	2239343.56	Метод спутниковых геодезических измерений (определений)	0.10	-
6904	289972.84	2239155.95	Метод спутниковых геодезических измерений (определений)	0.10	-
6905	289970.99	2239152.40	Метод спутниковых геодезических измерений (определений)	0.10	-
6906	289985.31	2239144.95	Метод спутниковых геодезических измерений (определений)	0.10	-
6907	289987.16	2239148.50	Метод спутниковых геодезических измерений (определений)	0.10	-
6904	289972.84	2239155.95	Метод спутниковых геодезических измерений (определений)	0.10	-
6908	289984.43	2239324.71	Метод спутниковых геодезических измерений (определений)	0.10	-
6909	289983.52	2239323.09	Метод спутниковых геодезических измерений (определений)	0.10	-
6910	289971.12	2239330.20	Метод спутниковых геодезических измерений (определений)	0.10	-
6911	289969.13	2239326.73	Метод спутниковых геодезических измерений (определений)	0.10	-
6912	289985.06	2239317.60	Метод спутниковых геодезических измерений (определений)	0.10	-

2. Сведения о характерных точках границ объекта					
Обозначение характерных точек границ	**Координаты, м**		**Метод определения координат характерной точки**	**Средняя квадратическая погрешность положения характерной точки (Mt), м**	**Описание обозначения точки на местности (при наличии)**
	X	**Y**			
1	**2**	**3**	**4**	**5**	**6**
6913	289986.00	2239319.24	Метод спутниковых геодезических измерений (определений)	0.10	-
6914	289991.96	2239315.89	Метод спутниковых геодезических измерений (определений)	0.10	-
6915	289993.92	2239319.37	Метод спутниковых геодезических измерений (определений)	0.10	-
6908	289984.43	2239324.71	Метод спутниковых геодезических измерений (определений)	0.10	-
6916	289970.14	2239556.41	Метод спутниковых геодезических измерений (определений)	0.10	-
6917	289968.15	2239552.94	Метод спутниковых геодезических измерений (определений)	0.10	-
6918	289980.42	2239545.90	Метод спутниковых геодезических измерений (определений)	0.10	-
6919	289982.41	2239549.37	Метод спутниковых геодезических измерений (определений)	0.10	-
6916	289970.14	2239556.41	Метод спутниковых геодезических измерений (определений)	0.10	-
6920	289969.29	2239533.56	Метод спутниковых геодезических измерений (определений)	0.10	-
6921	289967.29	2239530.10	Метод спутниковых геодезических измерений (определений)	0.10	-
6922	289980.07	2239522.69	Метод спутниковых геодезических измерений (определений)	0.10	-
6923	289982.07	2239526.15	Метод спутниковых геодезических измерений (определений)	0.10	-

2. Сведения о характерных точках границ объекта					
Обозначение характерных точек границ	**Координаты, м**		**Метод определения координат характерной точки**	**Средняя квадратическая погрешность положения характерной точки (Mt), м**	**Описание обозначения точки на местности (при наличии)**
	X	**Y**			
1	**2**	**3**	**4**	**5**	**6**
6920	289969.29	2239533.56	Метод спутниковых геодезических измерений (определений)	0.10	-
6924	289968.86	2238927.12	Метод спутниковых геодезических измерений (определений)	0.10	-
6925	289966.91	2238923.63	Метод спутниковых геодезических измерений (определений)	0.10	-
6926	289979.11	2238916.80	Метод спутниковых геодезических измерений (определений)	0.10	-
6927	289981.06	2238920.29	Метод спутниковых геодезических измерений (определений)	0.10	-
6924	289968.86	2238927.12	Метод спутниковых геодезических измерений (определений)	0.10	-
6928	289963.24	2239522.39	Метод спутниковых геодезических измерений (определений)	0.10	-
6929	289961.24	2239518.93	Метод спутниковых геодезических измерений (определений)	0.10	-
6930	289974.21	2239511.41	Метод спутниковых геодезических измерений (определений)	0.10	-
6931	289976.21	2239514.87	Метод спутниковых геодезических измерений (определений)	0.10	-
6928	289963.24	2239522.39	Метод спутниковых геодезических измерений (определений)	0.10	-
6932	289958.65	2239297.23	Метод спутниковых геодезических измерений (определений)	0.10	-
6933	289955.84	2239301.66	Метод спутниковых геодезических измерений (определений)	0.10	-

2. Сведения о характерных точках границ объекта					
Обозначение характерных точек границ	**Координаты, м**		**Метод определения координат характерной точки**	**Средняя квадратическая погрешность положения характерной точки (Mt), м**	**Описание обозначения точки на местности (при наличии)**
	X	**Y**			
1	**2**	**3**	**4**	**5**	**6**
6934	289952.46	2239299.52	Метод спутниковых геодезических измерений (определений)	0.10	-
6935	289955.83	2239294.19	Метод спутниковых геодезических измерений (определений)	0.10	-
6936	289962.42	2239290.71	Метод спутниковых геодезических измерений (определений)	0.10	-
6937	289964.29	2239294.24	Метод спутниковых геодезических измерений (определений)	0.10	-
6932	289958.65	2239297.23	Метод спутниковых геодезических измерений (определений)	0.10	-
6938	289954.10	2239097.89	Метод спутниковых геодезических измерений (определений)	0.10	-
6939	289952.20	2239094.37	Метод спутниковых геодезических измерений (определений)	0.10	-
6940	289964.27	2239087.86	Метод спутниковых геодезических измерений (определений)	0.10	-
6941	289966.17	2239091.38	Метод спутниковых геодезических измерений (определений)	0.10	-
6938	289954.10	2239097.89	Метод спутниковых геодезических измерений (определений)	0.10	-
6942	289953.55	2239504.53	Метод спутниковых геодезических измерений (определений)	0.10	-
6943	289951.55	2239501.07	Метод спутниковых геодезических измерений (определений)	0.10	-
6944	289993.16	2239476.74	Метод спутниковых геодезических измерений (определений)	0.10	-

2. Сведения о характерных точках границ объекта					
Обозначение характерных точек границ	**Координаты, м**		**Метод определения координат характерной точки**	**Средняя квадратическая погрешность положения характерной точки (Mt), м**	**Описание обозначения точки на местности (при наличии)**
	X	**Y**			
1	**2**	**3**	**4**	**5**	**6**
6945	289995.19	2239480.19	Метод спутниковых геодезических измерений (определений)	0.10	-
6942	289953.55	2239504.53	Метод спутниковых геодезических измерений (определений)	0.10	-
6946	289952.92	2239119.79	Метод спутниковых геодезических измерений (определений)	0.10	-
6947	289950.94	2239116.31	Метод спутниковых геодезических измерений (определений)	0.10	-
6948	289964.46	2239108.60	Метод спутниковых геодезических измерений (определений)	0.10	-
6949	289966.44	2239112.08	Метод спутниковых геодезических измерений (определений)	0.10	-
6946	289952.92	2239119.79	Метод спутниковых геодезических измерений (определений)	0.10	-
6950	289947.84	2238890.45	Метод спутниковых геодезических измерений (определений)	0.10	-
6951	289945.85	2238886.98	Метод спутниковых геодезических измерений (определений)	0.10	-
6952	289958.29	2238879.85	Метод спутниковых геодезических измерений (определений)	0.10	-
6953	289960.28	2238883.32	Метод спутниковых геодезических измерений (определений)	0.10	-
6950	289947.84	2238890.45	Метод спутниковых геодезических измерений (определений)	0.10	-
6954	290465.89	2239104.86	Метод спутниковых геодезических измерений (определений)	0.10	-

2. Сведения о характерных точках границ объекта					
Обозначение характерных точек границ	**Координаты, м**		**Метод определения координат характерной точки**	**Средняя квадратическая погрешность положения характерной точки (Mt), м**	**Описание обозначения точки на местности (при наличии)**
	X	**Y**			
1	**2**	**3**	**4**	**5**	**6**
6955	290470.65	2239102.26	Метод спутниковых геодезических измерений (определений)	0.10	-
6956	290472.56	2239105.77	Метод спутниковых геодезических измерений (определений)	0.10	-
6957	290467.66	2239108.44	Метод спутниковых геодезических измерений (определений)	0.10	-
6958	290469.88	2239112.91	Метод спутниковых геодезических измерений (определений)	0.10	-
6959	290474.97	2239124.85	Метод спутниковых геодезических измерений (определений)	0.10	-
6960	290480.83	2239122.09	Метод спутниковых геодезических измерений (определений)	0.10	-
6961	290482.53	2239125.71	Метод спутниковых геодезических измерений (определений)	0.10	-
6962	290476.53	2239128.53	Метод спутниковых геодезических измерений (определений)	0.10	-
6963	290477.18	2239130.04	Метод спутниковых геодезических измерений (определений)	0.10	-
6964	290471.17	2239132.24	Метод спутниковых геодезических измерений (определений)	0.10	-
6965	290458.60	2239136.28	Метод спутниковых геодезических измерений (определений)	0.10	-
6966	290453.56	2239137.63	Метод спутниковых геодезических измерений (определений)	0.10	-
6967	290455.73	2239146.90	Метод спутниковых геодезических измерений (определений)	0.10	-

2. Сведения о характерных точках границ объекта					
Обозначение характерных точек границ	**Координаты, м**		**Метод определения координат характерной точки**	**Средняя квадратическая погрешность положения характерной точки (Mt), м**	**Описание обозначения точки на местности (при наличии)**
	X	**Y**			
1	**2**	**3**	**4**	**5**	**6**
6968	290451.84	2239147.81	Метод спутниковых геодезических измерений (определений)	0.10	-
6969	290449.70	2239138.66	Метод спутниковых геодезических измерений (определений)	0.10	-
6970	290428.28	2239144.38	Метод спутниковых геодезических измерений (определений)	0.10	-
6971	290430.43	2239153.58	Метод спутниковых геодезических измерений (определений)	0.10	-
6972	290426.54	2239154.49	Метод спутниковых геодезических измерений (определений)	0.10	-
6973	290424.42	2239145.41	Метод спутниковых геодезических измерений (определений)	0.10	-
6974	290409.46	2239149.58	Метод спутниковых геодезических измерений (определений)	0.10	-
6975	290411.70	2239158.96	Метод спутниковых геодезических измерений (определений)	0.10	-
6976	290407.81	2239159.89	Метод спутниковых геодезических измерений (определений)	0.10	-
6977	290405.62	2239150.73	Метод спутниковых геодезических измерений (определений)	0.10	-
6978	290385.90	2239156.12	Метод спутниковых геодезических измерений (определений)	0.10	-
6979	290387.01	2239161.09	Метод спутниковых геодезических измерений (определений)	0.10	-
6980	290392.77	2239184.02	Метод спутниковых геодезических измерений (определений)	0.10	-

2. Сведения о характерных точках границ объекта					
Обозначение характерных точек границ	**Координаты, м**		**Метод определения координат характерной точки**	**Средняя квадратическая погрешность положения характерной точки (Mt), м**	**Описание обозначения точки на местности (при наличии)**
	X	**Y**			
1	**2**	**3**	**4**	**5**	**6**
6981	290405.41	2239180.65	Метод спутниковых геодезических измерений (определений)	0.10	-
6982	290406.44	2239184.52	Метод спутниковых геодезических измерений (определений)	0.10	-
6983	290393.79	2239187.88	Метод спутниковых геодезических измерений (определений)	0.10	-
6984	290397.37	2239201.26	Метод спутниковых геодезических измерений (определений)	0.10	-
6985	290393.51	2239202.30	Метод спутниковых геодезических измерений (определений)	0.10	-
6986	290392.70	2239199.29	Метод спутниковых геодезических измерений (определений)	0.10	-
6987	290384.73	2239201.79	Метод спутниковых геодезических измерений (определений)	0.10	-
6988	290383.53	2239197.97	Метод спутниковых геодезических измерений (определений)	0.10	-
6989	290391.67	2239195.41	Метод спутниковых геодезических измерений (определений)	0.10	-
6990	290389.93	2239188.90	Метод спутниковых геодезических измерений (определений)	0.10	-
6991	290381.48	2239191.16	Метод спутниковых геодезических измерений (определений)	0.10	-
6992	290380.45	2239187.29	Метод спутниковых геодезических измерений (определений)	0.10	-
6993	290388.90	2239185.04	Метод спутниковых геодезических измерений (определений)	0.10	-

2. Сведения о характерных точках границ объекта					
Обозначение характерных точек границ	**Координаты, м**		**Метод определения координат характерной точки**	**Средняя квадратическая погрешность положения характерной точки (Mt), м**	**Описание обозначения точки на местности (при наличии)**
	X	**Y**			
1	**2**	**3**	**4**	**5**	**6**
6994	290380.79	2239151.98	Метод спутниковых геодезических измерений (определений)	0.10	-
6995	290374.38	2239124.08	Метод спутниковых геодезических измерений (определений)	0.10	-
6996	290372.61	2239117.57	Метод спутниковых геодезических измерений (определений)	0.10	-
6997	290365.68	2239120.83	Метод спутниковых геодезических измерений (определений)	0.10	-
6998	290363.98	2239117.21	Метод спутниковых геодезических измерений (определений)	0.10	-
6999	290371.54	2239113.66	Метод спутниковых геодезических измерений (определений)	0.10	-
7000	290369.79	2239107.26	Метод спутниковых геодезических измерений (определений)	0.10	-
7001	290365.76	2239094.79	Метод спутниковых геодезических измерений (определений)	0.10	-
7002	290332.33	2239113.63	Метод спутниковых геодезических измерений (определений)	0.10	-
7003	290300.54	2239130.91	Метод спутниковых геодезических измерений (определений)	0.10	-
7004	290286.57	2239107.39	Метод спутниковых геодезических измерений (определений)	0.10	-
7005	290283.72	2239109.68	Метод спутниковых геодезических измерений (определений)	0.10	-
7006	290275.75	2239114.00	Метод спутниковых геодезических измерений (определений)	0.10	-

2. Сведения о характерных точках границ объекта					
Обозначение характерных точек границ	**Координаты, м**		**Метод определения координат характерной точки**	**Средняя квадратическая погрешность положения характерной точки (Mt), м**	**Описание обозначения точки на местности (при наличии)**
	X	**Y**			
1	**2**	**3**	**4**	**5**	**6**
7007	290277.18	2239116.73	Метод спутниковых геодезических измерений (определений)	0.10	-
7008	290268.28	2239121.52	Метод спутниковых геодезических измерений (определений)	0.10	-
7009	290266.81	2239118.68	Метод спутниковых геодезических измерений (определений)	0.10	-
7010	290264.15	2239120.18	Метод спутниковых геодезических измерений (определений)	0.10	-
7011	290264.02	2239119.95	Метод спутниковых геодезических измерений (определений)	0.10	-
7012	290257.41	2239123.87	Метод спутниковых геодезических измерений (определений)	0.10	-
7013	290257.16	2239123.48	Метод спутниковых геодезических измерений (определений)	0.10	-
7014	290225.48	2239139.95	Метод спутниковых геодезических измерений (определений)	0.10	-
7015	290226.72	2239142.56	Метод спутниковых геодезических измерений (определений)	0.10	-
7016	290218.12	2239146.81	Метод спутниковых геодезических измерений (определений)	0.10	-
7017	290216.87	2239144.19	Метод спутниковых геодезических измерений (определений)	0.10	-
7018	290208.71	2239148.68	Метод спутниковых геодезических измерений (определений)	0.10	-
7019	290206.60	2239149.45	Метод спутниковых геодезических измерений (определений)	0.10	-

2. Сведения о характерных точках границ объекта					
Обозначение характерных точек границ	**Координаты, м**		**Метод определения координат характерной точки**	**Средняя квадратическая погрешность положения характерной точки (Mt), м**	**Описание обозначения точки на местности (при наличии)**
	X	**Y**			
1	**2**	**3**	**4**	**5**	**6**
7020	290200.42	2239151.31	Метод спутниковых геодезических измерений (определений)	0.10	-
7021	290197.39	2239152.60	Метод спутниковых геодезических измерений (определений)	0.10	-
7022	290191.06	2239156.00	Метод спутниковых геодезических измерений (определений)	0.10	-
7023	290193.54	2239160.65	Метод спутниковых геодезических измерений (определений)	0.10	-
7024	290189.90	2239162.31	Метод спутниковых геодезических измерений (определений)	0.10	-
7025	290175.93	2239169.86	Метод спутниковых геодезических измерений (определений)	0.10	-
7026	290172.36	2239171.65	Метод спутниковых геодезических измерений (определений)	0.10	-
7027	290169.16	2239165.57	Метод спутниковых геодезических измерений (определений)	0.10	-
7028	290166.67	2239161.27	Метод спутниковых геодезических измерений (определений)	0.10	-
7029	290153.22	2239168.78	Метод спутниковых геодезических измерений (определений)	0.10	-
7030	290160.26	2239181.98	Метод спутниковых геодезических измерений (определений)	0.10	-
7031	290156.50	2239184.01	Метод спутниковых геодезических измерений (определений)	0.10	-
7032	290154.60	2239180.49	Метод спутниковых геодезических измерений (определений)	0.10	-

2. Сведения о характерных точках границ объекта					
Обозначение характерных точек границ	**Координаты, м**		**Метод определения координат характерной точки**	**Средняя квадратическая погрешность положения характерной точки (Mt), м**	**Описание обозначения точки на местности (при наличии)**
	X	**Y**			
1	**2**	**3**	**4**	**5**	**6**
7033	290149.66	2239170.60	Метод спутниковых геодезических измерений (определений)	0.10	-
7034	290147.01	2239171.84	Метод спутниковых геодезических измерений (определений)	0.10	-
7035	290135.84	2239177.40	Метод спутниковых геодезических измерений (определений)	0.10	-
7036	290154.85	2239214.23	Метод спутниковых геодезических измерений (определений)	0.10	-
7037	290232.85	2239175.23	Метод спутниковых геодезических измерений (определений)	0.10	-
7038	290246.02	2239168.68	Метод спутниковых геодезических измерений (определений)	0.10	-
7039	290257.44	2239189.31	Метод спутниковых геодезических измерений (определений)	0.10	-
7040	290286.86	2239173.80	Метод спутниковых геодезических измерений (определений)	0.10	-
7041	290290.29	2239171.75	Метод спутниковых геодезических измерений (определений)	0.10	-
7042	290290.40	2239171.94	Метод спутниковых геодезических измерений (определений)	0.10	-
7043	290296.60	2239168.68	Метод спутниковых геодезических измерений (определений)	0.10	-
7044	290300.03	2239166.61	Метод спутниковых геодезических измерений (определений)	0.10	-
7045	290300.14	2239166.81	Метод спутниковых геодезических измерений (определений)	0.10	-

2. Сведения о характерных точках границ объекта					
Обозначение характерных точек границ	**Координаты, м**		**Метод определения координат характерной точки**	**Средняя квадратическая погрешность положения характерной точки (Mt), м**	**Описание обозначения точки на местности (при наличии)**
	X	**Y**			
1	**2**	**3**	**4**	**5**	**6**
7046	290309.15	2239162.06	Метод спутниковых геодезических измерений (определений)	0.10	-
7047	290312.57	2239159.99	Метод спутниковых геодезических измерений (определений)	0.10	-
7048	290312.69	2239160.20	Метод спутниковых геодезических измерений (определений)	0.10	-
7049	290318.87	2239156.94	Метод спутниковых геодезических измерений (определений)	0.10	-
7050	290322.42	2239155.07	Метод спутниковых геодезических измерений (определений)	0.10	-
7051	290324.01	2239154.23	Метод спутниковых геодезических измерений (определений)	0.10	-
7052	290325.88	2239157.76	Метод спутниковых геодезических измерений (определений)	0.10	-
7053	290268.24	2239188.14	Метод спутниковых геодезических измерений (определений)	0.10	-
7054	290255.82	2239194.69	Метод спутниковых геодезических измерений (определений)	0.10	-
7055	290244.38	2239173.96	Метод спутниковых геодезических измерений (определений)	0.10	-
7056	290236.42	2239177.92	Метод спутниковых геодезических измерений (определений)	0.10	-
7057	290240.69	2239186.51	Метод спутниковых геодезических измерений (определений)	0.10	-
7058	290247.88	2239199.54	Метод спутниковых геодезических измерений (определений)	0.10	-

2. Сведения о характерных точках границ объекта					
Обозначение характерных точек границ	**Координаты, м**		**Метод определения координат характерной точки**	**Средняя квадратическая погрешность положения характерной точки (Mt), м**	**Описание обозначения точки на местности (при наличии)**
	X	**Y**			
1	**2**	**3**	**4**	**5**	**6**
7059	290187.62	2239232.31	Метод спутниковых геодезических измерений (определений)	0.10	-
7060	290187.39	2239231.96	Метод спутниковых геодезических измерений (определений)	0.10	-
7061	290184.49	2239233.45	Метод спутниковых геодезических измерений (определений)	0.10	-
7062	290228.62	2239313.68	Метод спутниковых геодезических измерений (определений)	0.10	-
7063	290216.65	2239320.60	Метод спутниковых геодезических измерений (определений)	0.10	-
7064	290208.17	2239326.33	Метод спутниковых геодезических измерений (определений)	0.10	-
7065	290205.93	2239323.01	Метод спутниковых геодезических измерений (определений)	0.10	-
7066	290216.14	2239316.28	Метод спутниковых геодезических измерений (определений)	0.10	-
7067	290223.23	2239312.18	Метод спутниковых геодезических измерений (определений)	0.10	-
7068	290179.03	2239231.83	Метод спутниковых геодезических измерений (определений)	0.10	-
7069	290185.94	2239228.20	Метод спутниковых геодезических измерений (определений)	0.10	-
7070	290188.99	2239226.62	Метод спутниковых геодезических измерений (определений)	0.10	-
7071	290189.14	2239226.89	Метод спутниковых геодезических измерений (определений)	0.10	-

2. Сведения о характерных точках границ объекта					
Обозначение характерных точек границ	**Координаты, м**		**Метод определения координат характерной точки**	**Средняя квадратическая погрешность положения характерной точки (Mt), м**	**Описание обозначения точки на местности (при наличии)**
	X	**Y**			
1	**2**	**3**	**4**	**5**	**6**
7072	290242.43	2239197.94	Метод спутниковых геодезических измерений (определений)	0.10	-
7073	290236.26	2239186.58	Метод спутниковых геодезических измерений (определений)	0.10	-
7074	290232.84	2239179.70	Метод спутниковых геодезических измерений (определений)	0.10	-
7075	290153.11	2239219.58	Метод спутниковых геодезических измерений (определений)	0.10	-
7076	290134.06	2239182.66	Метод спутниковых геодезических измерений (определений)	0.10	-
7077	290099.23	2239200.02	Метод спутниковых геодезических измерений (определений)	0.10	-
7078	290102.69	2239206.80	Метод спутниковых геодезических измерений (определений)	0.10	-
7079	290099.13	2239208.62	Метод спутниковых геодезических измерений (определений)	0.10	-
7080	290095.64	2239201.80	Метод спутниковых геодезических измерений (определений)	0.10	-
7081	290083.72	2239207.83	Метод спутниковых геодезических измерений (определений)	0.10	-
7082	290087.65	2239215.37	Метод спутниковых геодезических измерений (определений)	0.10	-
7083	290084.10	2239217.22	Метод спутниковых геодезических измерений (определений)	0.10	-
7084	290080.15	2239209.64	Метод спутниковых геодезических измерений (определений)	0.10	-

2. Сведения о характерных точках границ объекта					
Обозначение характерных точек границ	**Координаты, м**		**Метод определения координат характерной точки**	**Средняя квадратическая погрешность положения характерной точки (Mt), м**	**Описание обозначения точки на местности (при наличии)**
	X	**Y**			
1	**2**	**3**	**4**	**5**	**6**
7085	290070.49	2239214.55	Метод спутниковых геодезических измерений (определений)	0.10	-
7086	290074.57	2239222.47	Метод спутниковых геодезических измерений (определений)	0.10	-
7087	290071.02	2239224.30	Метод спутниковых геодезических измерений (определений)	0.10	-
7088	290066.92	2239216.35	Метод спутниковых геодезических измерений (определений)	0.10	-
7089	290055.65	2239222.30	Метод спутниковых геодезических измерений (определений)	0.10	-
7090	290059.87	2239230.48	Метод спутниковых геодезических измерений (определений)	0.10	-
7091	290056.32	2239232.31	Метод спутниковых геодезических измерений (определений)	0.10	-
7092	290052.15	2239224.22	Метод спутниковых геодезических измерений (определений)	0.10	-
7093	290010.92	2239246.87	Метод спутниковых геодезических измерений (определений)	0.10	-
7094	290008.99	2239243.36	Метод спутниковых геодезических измерений (определений)	0.10	-
7095	290019.27	2239237.72	Метод спутниковых геодезических измерений (определений)	0.10	-
7096	290002.62	2239206.33	Метод спутниковых геодезических измерений (определений)	0.10	-
7097	289947.28	2239238.32	Метод спутниковых геодезических измерений (определений)	0.10	-

2. Сведения о характерных точках границ объекта					
Обозначение характерных точек границ	**Координаты, м**		**Метод определения координат характерной точки**	**Средняя квадратическая погрешность положения характерной точки (Mt), м**	**Описание обозначения точки на местности (при наличии)**
	X	**Y**			
1	**2**	**3**	**4**	**5**	**6**
7098	289945.28	2239234.86	Метод спутниковых геодезических измерений (определений)	0.10	-
7099	289998.23	2239204.25	Метод спутниковых геодезических измерений (определений)	0.10	-
7100	289997.06	2239202.29	Метод спутниковых геодезических измерений (определений)	0.10	-
7101	289999.71	2239200.82	Метод спутниковых геодезических измерений (определений)	0.10	-
7102	289999.32	2239200.06	Метод спутниковых геодезических измерений (определений)	0.10	-
7103	290002.87	2239198.21	Метод спутниковых геодезических измерений (определений)	0.10	-
7104	290005.08	2239202.42	Метод спутниковых геодезических измерений (определений)	0.10	-
7105	290022.78	2239235.80	Метод спутниковых геодезических измерений (определений)	0.10	-
7106	290058.84	2239215.99	Метод спутниковых геодезических измерений (определений)	0.10	-
7107	290043.42	2239188.08	Метод спутниковых геодезических измерений (определений)	0.10	-
7108	289995.43	2239105.97	Метод спутниковых геодезических измерений (определений)	0.10	-
7109	289998.89	2239103.95	Метод спутниковых геодезических измерений (определений)	0.10	-
7110	290047.84	2239187.81	Метод спутниковых геодезических измерений (определений)	0.10	-

2. Сведения о характерных точках границ объекта					
Обозначение характерных точек границ	**Координаты, м**		**Метод определения координат характерной точки**	**Средняя квадратическая погрешность положения характерной точки (Mt), м**	**Описание обозначения точки на местности (при наличии)**
	X	**Y**			
1	**2**	**3**	**4**	**5**	**6**
7111	290062.39	2239214.13	Метод спутниковых геодезических измерений (определений)	0.10	-
7112	290095.63	2239197.33	Метод спутниковых геодезических измерений (определений)	0.10	-
7113	290104.34	2239193.07	Метод спутниковых геодезических измерений (определений)	0.10	-
7114	290099.41	2239183.95	Метод спутниковых геодезических измерений (определений)	0.10	-
7115	290102.93	2239182.05	Метод спутниковых геодезических измерений (определений)	0.10	-
7116	290107.93	2239191.29	Метод спутниковых геодезических измерений (определений)	0.10	-
7117	290129.30	2239180.56	Метод спутниковых геодезических измерений (определений)	0.10	-
7118	290127.55	2239177.07	Метод спутниковых геодезических измерений (определений)	0.10	-
7119	290143.49	2239169.13	Метод спутниковых геодезических измерений (определений)	0.10	-
7120	290138.73	2239158.87	Метод спутниковых геодезических измерений (определений)	0.10	-
7121	290142.36	2239157.18	Метод спутниковых геодезических измерений (определений)	0.10	-
7122	290147.10	2239167.39	Метод спутниковых геодезических измерений (определений)	0.10	-
7123	290149.58	2239166.23	Метод спутниковых геодезических измерений (определений)	0.10	-

2. Сведения о характерных точках границ объекта					
Обозначение характерных точек границ	**Координаты, м**		**Метод определения координат характерной точки**	**Средняя квадратическая погрешность положения характерной точки (Mt), м**	**Описание обозначения точки на местности (при наличии)**
	X	**Y**			
1	**2**	**3**	**4**	**5**	**6**
7124	290168.15	2239155.85	Метод спутниковых геодезических измерений (определений)	0.10	-
7125	290172.54	2239163.10	Метод спутниковых геодезических измерений (определений)	0.10	-
7126	290174.04	2239166.08	Метод спутниковых геодезических измерений (определений)	0.10	-
7127	290188.02	2239158.79	Метод спутниковых геодезических измерений (определений)	0.10	-
7128	290185.63	2239154.38	Метод спутниковых геодезических измерений (определений)	0.10	-
7129	290195.64	2239148.99	Метод спутниковых геодезических измерений (определений)	0.10	-
7130	290199.04	2239147.56	Метод спутниковых геодезических измерений (определений)	0.10	-
7131	290207.09	2239145.01	Метод спутниковых геодезических измерений (определений)	0.10	-
7132	290218.65	2239138.65	Метод спутниковых геодезических измерений (определений)	0.10	-
7133	290219.98	2239141.43	Метод спутниковых геодезических измерений (определений)	0.10	-
7134	290221.42	2239140.72	Метод спутниковых геодезических измерений (определений)	0.10	-
7135	290220.20	2239138.15	Метод спутниковых геодезических измерений (определений)	0.10	-
7136	290231.88	2239132.24	Метод спутниковых геодезических измерений (определений)	0.10	-

2. Сведения о характерных точках границ объекта					
Обозначение характерных точек границ	**Координаты, м**		**Метод определения координат характерной точки**	**Средняя квадратическая погрешность положения характерной точки (Mt), м**	**Описание обозначения точки на местности (при наличии)**
	X	**Y**			
1	**2**	**3**	**4**	**5**	**6**
7137	290263.93	2239115.51	Метод спутниковых геодезических измерений (определений)	0.10	-
7138	290268.52	2239113.31	Метод спутниковых геодезических измерений (определений)	0.10	-
7139	290269.96	2239116.08	Метод спутниковых геодезических измерений (определений)	0.10	-
7140	290271.80	2239115.09	Метод спутниковых геодезических измерений (определений)	0.10	-
7141	290270.40	2239112.41	Метод спутниковых геодезических измерений (определений)	0.10	-
7142	290270.83	2239111.80	Метод спутниковых геодезических измерений (определений)	0.10	-
7143	290276.64	2239108.83	Метод спутниковых геодезических измерений (определений)	0.10	-
7144	290260.13	2239076.90	Метод спутниковых геодезических измерений (определений)	0.10	-
7145	290256.94	2239070.81	Метод спутниковых геодезических измерений (определений)	0.10	-
7146	290255.24	2239067.16	Метод спутниковых геодезических измерений (определений)	0.10	-
7147	290249.15	2239055.82	Метод спутниковых геодезических измерений (определений)	0.10	-
7148	290247.74	2239053.29	Метод спутниковых геодезических измерений (определений)	0.10	-
7149	290241.37	2239056.72	Метод спутниковых геодезических измерений (определений)	0.10	-

2. Сведения о характерных точках границ объекта					
Обозначение характерных точек границ	**Координаты, м**		**Метод определения координат характерной точки**	**Средняя квадратическая погрешность положения характерной точки (Mt), м**	**Описание обозначения точки на местности (при наличии)**
	X	**Y**			
1	**2**	**3**	**4**	**5**	**6**
7150	290239.51	2239052.99	Метод спутниковых геодезических измерений (определений)	0.10	-
7151	290243.10	2239051.24	Метод спутниковых геодезических измерений (определений)	0.10	-
7152	290249.35	2239047.88	Метод спутниковых геодезических измерений (определений)	0.10	-
7153	290250.30	2239049.40	Метод спутниковых геодезических измерений (определений)	0.10	-
7154	290260.23	2239044.27	Метод спутниковых геодезических измерений (определений)	0.10	-
7155	290269.28	2239039.44	Метод спутниковых геодезических измерений (определений)	0.10	-
7156	290267.48	2239035.94	Метод спутниковых геодезических измерений (определений)	0.10	-
7157	290282.04	2239028.39	Метод спутниковых геодезических измерений (определений)	0.10	-
7158	290283.91	2239031.91	Метод спутниковых геодезических измерений (определений)	0.10	-
7159	290286.64	2239030.47	Метод спутниковых геодезических измерений (определений)	0.10	-
7160	290288.51	2239034.00	Метод спутниковых геодезических измерений (определений)	0.10	-
7161	290282.25	2239037.32	Метод спутниковых геодезических измерений (определений)	0.10	-
7162	290280.36	2239033.77	Метод спутниковых геодезических измерений (определений)	0.10	-

2. Сведения о характерных точках границ объекта					
Обозначение характерных точек границ	**Координаты, м**		**Метод определения координат характерной точки**	**Средняя квадратическая погрешность положения характерной точки (Mt), м**	**Описание обозначения точки на местности (при наличии)**
	X	**Y**			
1	**2**	**3**	**4**	**5**	**6**
7163	290272.87	2239037.66	Метод спутниковых геодезических измерений (определений)	0.10	-
7164	290274.65	2239041.12	Метод спутниковых геодезических измерений (определений)	0.10	-
7165	290252.14	2239052.97	Метод спутниковых геодезических измерений (определений)	0.10	-
7166	290256.02	2239060.06	Метод спутниковых геодезических измерений (определений)	0.10	-
7167	290258.85	2239065.43	Метод спутниковых геодезических измерений (определений)	0.10	-
7168	290261.17	2239070.42	Метод спутниковых геодезических измерений (определений)	0.10	-
7169	290263.66	2239075.01	Метод спутниковых геодезических измерений (определений)	0.10	-
7170	290270.70	2239088.66	Метод спутниковых геодезических измерений (определений)	0.10	-
7171	290280.20	2239107.00	Метод спутниковых геодезических измерений (определений)	0.10	-
7172	290281.50	2239106.33	Метод спутниковых геодезических измерений (определений)	0.10	-
7173	290282.11	2239105.78	Метод спутниковых геодезических измерений (определений)	0.10	-
7174	290284.50	2239103.91	Метод спутниковых геодезических измерений (определений)	0.10	-
7175	290282.02	2239099.73	Метод спутниковых геодезических измерений (определений)	0.10	-

2. Сведения о характерных точках границ объекта					
Обозначение характерных точек границ	**Координаты, м**		**Метод определения координат характерной точки**	**Средняя квадратическая погрешность положения характерной точки (Mt), м**	**Описание обозначения точки на местности (при наличии)**
	X	**Y**			
1	**2**	**3**	**4**	**5**	**6**
7176	290285.46	2239097.69	Метод спутниковых геодезических измерений (определений)	0.10	-
7177	290287.71	2239101.47	Метод спутниковых геодезических измерений (определений)	0.10	-
7178	290288.81	2239100.63	Метод спутниковых геодезических измерений (определений)	0.10	-
7179	290291.62	2239098.87	Метод спутниковых геодезических измерений (определений)	0.10	-
7180	290300.39	2239094.14	Метод спутниковых геодезических измерений (определений)	0.10	-
7181	290302.62	2239098.15	Метод спутниковых геодезических измерений (определений)	0.10	-
7182	290316.59	2239090.84	Метод спутниковых геодезических измерений (определений)	0.10	-
7183	290316.22	2239089.89	Метод спутниковых геодезических измерений (определений)	0.10	-
7184	290319.95	2239088.44	Метод спутниковых геодезических измерений (определений)	0.10	-
7185	290321.61	2239092.72	Метод спутниковых геодезических измерений (определений)	0.10	-
7186	290301.02	2239103.51	Метод спутниковых геодезических измерений (определений)	0.10	-
7187	290298.81	2239099.54	Метод спутниковых геодезических измерений (определений)	0.10	-
7188	290294.07	2239102.09	Метод спутниковых геодезических измерений (определений)	0.10	-

2. Сведения о характерных точках границ объекта					
Обозначение характерных точек границ	**Координаты, м**		**Метод определения координат характерной точки**	**Средняя квадратическая погрешность положения характерной точки (Mt), м**	**Описание обозначения точки на местности (при наличии)**
	X	**Y**			
1	**2**	**3**	**4**	**5**	**6**
7189	290294.77	2239103.44	Метод спутниковых геодезических измерений (определений)	0.10	-
7190	290292.72	2239104.49	Метод спутниковых геодезических измерений (определений)	0.10	-
7191	290291.14	2239105.51	Метод спутниковых геодезических измерений (определений)	0.10	-
7192	290290.38	2239104.47	Метод спутниковых геодезических измерений (определений)	0.10	-
7193	290289.77	2239104.94	Метод спутниковых геодезических измерений (определений)	0.10	-
7194	290302.01	2239125.55	Метод спутниковых геодезических измерений (определений)	0.10	-
7195	290330.40	2239110.13	Метод спутниковых геодезических измерений (определений)	0.10	-
7196	290366.15	2239089.99	Метод спутниковых геодезических измерений (определений)	0.10	-
7197	290437.58	2239052.43	Метод спутниковых геодезических измерений (определений)	0.10	-
7198	290435.37	2239048.14	Метод спутниковых геодезических измерений (определений)	0.10	-
7199	290438.92	2239046.31	Метод спутниковых геодезических измерений (определений)	0.10	-
7200	290441.21	2239050.75	Метод спутниковых геодезических измерений (определений)	0.10	-
7201	290453.87	2239044.94	Метод спутниковых геодезических измерений (определений)	0.10	-

2. Сведения о характерных точках границ объекта					
Обозначение характерных точек границ	**Координаты, м**		**Метод определения координат характерной точки**	**Средняя квадратическая погрешность положения характерной точки (Mt), м**	**Описание обозначения точки на местности (при наличии)**
	X	**Y**			
1	**2**	**3**	**4**	**5**	**6**
7202	290523.40	2239010.09	Метод спутниковых геодезических измерений (определений)	0.10	-
7203	290525.15	2239013.68	Метод спутниковых геодезических измерений (определений)	0.10	-
7204	290509.37	2239021.42	Метод спутниковых геодезических измерений (определений)	0.10	-
7205	290526.94	2239055.59	Метод спутниковых геодезических измерений (определений)	0.10	-
7206	290520.14	2239059.07	Метод спутниковых геодезических измерений (определений)	0.10	-
7207	290518.32	2239055.51	Метод спутниковых геодезических измерений (определений)	0.10	-
7208	290521.56	2239053.85	Метод спутниковых геодезических измерений (определений)	0.10	-
7209	290516.53	2239044.09	Метод спутниковых геодезических измерений (определений)	0.10	-
7210	290513.79	2239045.45	Метод спутниковых геодезических измерений (определений)	0.10	-
7211	290512.01	2239041.87	Метод спутниковых геодезических измерений (определений)	0.10	-
7212	290514.71	2239040.53	Метод спутниковых геодезических измерений (определений)	0.10	-
7213	290505.80	2239023.20	Метод спутниковых геодезических измерений (определений)	0.10	-
7214	290481.32	2239035.53	Метод спутниковых геодезических измерений (определений)	0.10	-

2. Сведения о характерных точках границ объекта					
Обозначение характерных точек границ	**Координаты, м**		**Метод определения координат характерной точки**	**Средняя квадратическая погрешность положения характерной точки (Mt), м**	**Описание обозначения точки на местности (при наличии)**
	X	**Y**			
1	**2**	**3**	**4**	**5**	**6**
7215	290487.61	2239047.96	Метод спутниковых геодезических измерений (определений)	0.10	-
7216	290484.04	2239049.77	Метод спутниковых геодезических измерений (определений)	0.10	-
7217	290477.74	2239037.33	Метод спутниковых геодезических измерений (определений)	0.10	-
7218	290455.58	2239048.55	Метод спутниковых геодезических измерений (определений)	0.10	-
7219	290441.12	2239055.21	Метод спутниковых геодезических измерений (определений)	0.10	-
7220	290450.58	2239073.93	Метод спутниковых геодезических измерений (определений)	0.10	-
6954	290465.89	2239104.86	Метод спутниковых геодезических измерений (определений)	0.10	-
7221	290407.13	2239146.13	Метод спутниковых геодезических измерений (определений)	0.10	-
7222	290403.71	2239131.18	Метод спутниковых геодезических измерений (определений)	0.10	-
7223	290407.61	2239130.28	Метод спутниковых геодезических измерений (определений)	0.10	-
7224	290410.97	2239144.97	Метод спутниковых геодезических измерений (определений)	0.10	-
7225	290414.03	2239144.12	Метод спутниковых геодезических измерений (определений)	0.10	-
7226	290410.40	2239129.28	Метод спутниковых геодезических измерений (определений)	0.10	-

2. Сведения о характерных точках границ объекта					
Обозначение характерных точек границ	**Координаты, м**		**Метод определения координат характерной точки**	**Средняя квадратическая погрешность положения характерной точки (Mt), м**	**Описание обозначения точки на местности (при наличии)**
	X	**Y**			
1	**2**	**3**	**4**	**5**	**6**
7227	290414.29	2239128.33	Метод спутниковых геодезических измерений (определений)	0.10	-
7228	290417.89	2239143.05	Метод спутниковых геодезических измерений (определений)	0.10	-
7229	290436.02	2239138.18	Метод спутниковых геодезических измерений (определений)	0.10	-
7230	290432.93	2239123.65	Метод спутниковых геодезических измерений (определений)	0.10	-
7231	290436.84	2239122.82	Метод спутниковых геодезических измерений (определений)	0.10	-
7232	290439.89	2239137.15	Метод спутниковых геодезических измерений (определений)	0.10	-
7233	290457.52	2239132.43	Метод спутниковых геодезических измерений (определений)	0.10	-
7234	290471.82	2239127.74	Метод спутниковых геодезических измерений (определений)	0.10	-
7235	290466.25	2239114.59	Метод спутниковых геодезических измерений (определений)	0.10	-
7236	290437.52	2239056.96	Метод спутниковых геодезических измерений (определений)	0.10	-
7237	290409.05	2239071.86	Метод спутниковых геодезических измерений (определений)	0.10	-
7238	290414.96	2239084.49	Метод спутниковых геодезических измерений (определений)	0.10	-
7239	290411.34	2239086.19	Метод спутниковых геодезических измерений (определений)	0.10	-

2. Сведения о характерных точках границ объекта					
Обозначение характерных точек границ	**Координаты, м**		**Метод определения координат характерной точки**	**Средняя квадратическая погрешность положения характерной точки (Mt), м**	**Описание обозначения точки на местности (при наличии)**
	X	**Y**			
1	**2**	**3**	**4**	**5**	**6**
7240	290405.50	2239073.73	Метод спутниковых геодезических измерений (определений)	0.10	-
7241	290369.33	2239092.82	Метод спутниковых геодезических измерений (определений)	0.10	-
7242	290373.64	2239106.16	Метод спутниковых геодезических измерений (определений)	0.10	-
7243	290375.80	2239114.07	Метод спутниковых геодезических измерений (определений)	0.10	-
7244	290378.95	2239126.08	Метод спутниковых геодезических измерений (определений)	0.10	-
7245	290384.98	2239152.22	Метод спутниковых геодезических измерений (определений)	0.10	-
7221	290407.13	2239146.13	Метод спутниковых геодезических измерений (определений)	0.10	-
7246	289943.64	2239282.24	Метод спутниковых геодезических измерений (определений)	0.10	-
7247	289941.72	2239278.74	Метод спутниковых геодезических измерений (определений)	0.10	-
7248	289952.00	2239273.11	Метод спутниковых геодезических измерений (определений)	0.10	-
7249	289953.92	2239276.61	Метод спутниковых геодезических измерений (определений)	0.10	-
7246	289943.64	2239282.24	Метод спутниковых геодезических измерений (определений)	0.10	-
7250	289941.48	2239099.28	Метод спутниковых геодезических измерений (определений)	0.10	-

2. Сведения о характерных точках границ объекта					
Обозначение характерных точек границ	**Координаты, м**		**Метод определения координат характерной точки**	**Средняя квадратическая погрешность положения характерной точки (Mt), м**	**Описание обозначения точки на местности (при наличии)**
	X	**Y**			
1	**2**	**3**	**4**	**5**	**6**
7251	289939.58	2239095.76	Метод спутниковых геодезических измерений (определений)	0.10	-
7252	289953.48	2239088.28	Метод спутниковых геодезических измерений (определений)	0.10	-
7253	289955.38	2239091.80	Метод спутниковых геодезических измерений (определений)	0.10	-
7250	289941.48	2239099.28	Метод спутниковых геодезических измерений (определений)	0.10	-
7254	289939.82	2239479.21	Метод спутниковых геодезических измерений (определений)	0.10	-
7255	289937.82	2239475.75	Метод спутниковых геодезических измерений (определений)	0.10	-
7256	289950.88	2239468.19	Метод спутниковых геодезических измерений (определений)	0.10	-
7257	289952.88	2239471.65	Метод спутниковых геодезических измерений (определений)	0.10	-
7254	289939.82	2239479.21	Метод спутниковых геодезических измерений (определений)	0.10	-
7258	289950.40	2239066.58	Метод спутниковых геодезических измерений (определений)	0.10	-
7259	289944.86	2239065.33	Метод спутниковых геодезических измерений (определений)	0.10	-
7260	289938.65	2239068.83	Метод спутниковых геодезических измерений (определений)	0.10	-
7261	289936.69	2239065.35	Метод спутниковых геодезических измерений (определений)	0.10	-

2. Сведения о характерных точках границ объекта					
Обозначение характерных точек границ	**Координаты, м**		**Метод определения координат характерной точки**	**Средняя квадратическая погрешность положения характерной точки (Mt), м**	**Описание обозначения точки на местности (при наличии)**
	X	**Y**			
1	**2**	**3**	**4**	**5**	**6**
7262	289944.24	2239061.09	Метод спутниковых геодезических измерений (определений)	0.10	-
7263	289951.28	2239062.68	Метод спутниковых геодезических измерений (определений)	0.10	-
7258	289950.40	2239066.58	Метод спутниковых геодезических измерений (определений)	0.10	-
7264	289926.72	2239455.17	Метод спутниковых геодезических измерений (определений)	0.10	-
7265	289924.92	2239451.59	Метод спутниковых геодезических измерений (определений)	0.10	-
7266	289938.16	2239444.92	Метод спутниковых геодезических измерений (определений)	0.10	-
7267	289939.96	2239448.50	Метод спутниковых геодезических измерений (определений)	0.10	-
7264	289926.72	2239455.17	Метод спутниковых геодезических измерений (определений)	0.10	-
7268	289927.32	2238843.60	Метод спутниковых геодезических измерений (определений)	0.10	-
7269	289928.13	2238845.21	Метод спутниковых геодезических измерений (определений)	0.10	-
7270	289924.55	2238847.01	Метод спутниковых геодезических измерений (определений)	0.10	-
7271	289921.98	2238841.90	Метод спутниковых геодезических измерений (определений)	0.10	-
7272	289938.39	2238833.17	Метод спутниковых геодезических измерений (определений)	0.10	-

2. Сведения о характерных точках границ объекта					
Обозначение характерных точек границ	**Координаты, м**		**Метод определения координат характерной точки**	**Средняя квадратическая погрешность положения характерной точки (Mt), м**	**Описание обозначения точки на местности (при наличии)**
	X	**Y**			
1	**2**	**3**	**4**	**5**	**6**
7273	289940.27	2238836.71	Метод спутниковых геодезических измерений (определений)	0.10	-
7268	289927.32	2238843.60	Метод спутниковых геодезических измерений (определений)	0.10	-
7274	289923.24	2239039.03	Метод спутниковых геодезических измерений (определений)	0.10	-
7275	289921.43	2239035.46	Метод спутниковых геодезических измерений (определений)	0.10	-
7276	289932.52	2239029.84	Метод спутниковых геодезических измерений (определений)	0.10	-
7277	289934.33	2239033.41	Метод спутниковых геодезических измерений (определений)	0.10	-
7274	289923.24	2239039.03	Метод спутниковых геодезических измерений (определений)	0.10	-
7278	289923.37	2239245.17	Метод спутниковых геодезических измерений (определений)	0.10	-
7279	289921.34	2239241.72	Метод спутниковых геодезических измерений (определений)	0.10	-
7280	289931.88	2239235.51	Метод спутниковых геодезических измерений (определений)	0.10	-
7281	289933.91	2239238.96	Метод спутниковых геодезических измерений (определений)	0.10	-
7278	289923.37	2239245.17	Метод спутниковых геодезических измерений (определений)	0.10	-
7282	289924.44	2239535.18	Метод спутниковых геодезических измерений (определений)	0.10	-

2. Сведения о характерных точках границ объекта					
Обозначение характерных точек границ	**Координаты, м**		**Метод определения координат характерной точки**	**Средняя квадратическая погрешность положения характерной точки (Mt), м**	**Описание обозначения точки на местности (при наличии)**
	X	**Y**			
1	**2**	**3**	**4**	**5**	**6**
7283	289927.21	2239541.64	Метод спутниковых геодезических измерений (определений)	0.10	-
7284	289923.53	2239543.22	Метод спутниковых геодезических измерений (определений)	0.10	-
7285	289919.36	2239533.49	Метод спутниковых геодезических измерений (определений)	0.10	-
7286	289960.77	2239509.67	Метод спутниковых геодезических измерений (определений)	0.10	-
7287	289962.76	2239513.14	Метод спутниковых геодезических измерений (определений)	0.10	-
7282	289924.44	2239535.18	Метод спутниковых геодезических измерений (определений)	0.10	-
7288	289937.08	2239057.19	Метод спутниковых геодезических измерений (определений)	0.10	-
7289	289937.97	2239058.93	Метод спутниковых геодезических измерений (определений)	0.10	-
7290	289923.43	2239066.39	Метод спутниковых геодезических измерений (определений)	0.10	-
7291	289921.61	2239062.83	Метод спутниковых геодезических измерений (определений)	0.10	-
7292	289932.68	2239057.15	Метод спутниковых геодезических измерений (определений)	0.10	-
7293	289932.29	2239056.38	Метод спутниковых геодезических измерений (определений)	0.10	-
7294	289921.14	2239062.10	Метод спутниковых геодезических измерений (определений)	0.10	-

2. Сведения о характерных точках границ объекта					
Обозначение характерных точек границ	**Координаты, м**		**Метод определения координат характерной точки**	**Средняя квадратическая погрешность положения характерной точки (Mt), м**	**Описание обозначения точки на местности (при наличии)**
	X	**Y**			
1	**2**	**3**	**4**	**5**	**6**
7295	289919.32	2239058.54	Метод спутниковых геодезических измерений (определений)	0.10	-
7296	289933.93	2239051.05	Метод спутниковых геодезических измерений (определений)	0.10	-
7297	289935.25	2239053.62	Метод спутниковых геодезических измерений (определений)	0.10	-
7298	289943.49	2239049.47	Метод спутниковых геодезических измерений (определений)	0.10	-
7299	289945.29	2239053.05	Метод спутниковых геодезических измерений (определений)	0.10	-
7288	289937.08	2239057.19	Метод спутниковых геодезических измерений (определений)	0.10	-
7300	289918.51	2239235.79	Метод спутниковых геодезических измерений (определений)	0.10	-
7301	289916.52	2239232.32	Метод спутниковых геодезических измерений (определений)	0.10	-
7302	289926.98	2239226.33	Метод спутниковых геодезических измерений (определений)	0.10	-
7303	289928.97	2239229.80	Метод спутниковых геодезических измерений (определений)	0.10	-
7300	289918.51	2239235.79	Метод спутниковых геодезических измерений (определений)	0.10	-
7304	289932.96	2238821.65	Метод спутниковых геодезических измерений (определений)	0.10	-
7305	289933.46	2238822.58	Метод спутниковых геодезических измерений (определений)	0.10	-

2. Сведения о характерных точках границ объекта					
Обозначение характерных точек границ	**Координаты, м**		**Метод определения координат характерной точки**	**Средняя квадратическая погрешность положения характерной точки (Mt), м**	**Описание обозначения точки на местности (при наличии)**
	X	**Y**			
1	**2**	**3**	**4**	**5**	**6**
7306	289917.31	2238831.22	Метод спутниковых геодезических измерений (определений)	0.10	-
7307	289915.42	2238827.69	Метод спутниковых геодезических измерений (определений)	0.10	-
7308	289928.05	2238820.93	Метод спутниковых геодезических измерений (определений)	0.10	-
7309	289927.56	2238820.04	Метод спутниковых геодезических измерений (определений)	0.10	-
7310	289940.48	2238813.01	Метод спутниковых геодезических измерений (определений)	0.10	-
7311	289942.39	2238816.52	Метод спутниковых геодезических измерений (определений)	0.10	-
7304	289932.96	2238821.65	Метод спутниковых геодезических измерений (определений)	0.10	-
7312	289916.03	2239436.75	Метод спутниковых геодезических измерений (определений)	0.10	-
7313	289914.25	2239433.17	Метод спутниковых геодезических измерений (определений)	0.10	-
7314	289927.99	2239426.34	Метод спутниковых геодезических измерений (определений)	0.10	-
7315	289929.77	2239429.92	Метод спутниковых геодезических измерений (определений)	0.10	-
7312	289916.03	2239436.75	Метод спутниковых геодезических измерений (определений)	0.10	-
7316	289926.44	2239446.17	Метод спутниковых геодезических измерений (определений)	0.10	-

2. Сведения о характерных точках границ объекта					
Обозначение характерных точек границ	**Координаты, м**		**Метод определения координат характерной точки**	**Средняя квадратическая погрешность положения характерной точки (Mt), м**	**Описание обозначения точки на местности (при наличии)**
	X	**Y**			
1	**2**	**3**	**4**	**5**	**6**
7317	289926.58	2239446.42	Метод спутниковых геодезических измерений (определений)	0.10	-
7318	289913.93	2239453.75	Метод спутниковых геодезических измерений (определений)	0.10	-
7319	289911.93	2239450.29	Метод спутниковых геодезических измерений (определений)	0.10	-
7320	289921.19	2239444.93	Метод спутниковых геодезических измерений (определений)	0.10	-
7321	289920.95	2239444.45	Метод спутниковых геодезических измерений (определений)	0.10	-
7322	289934.19	2239437.78	Метод спутниковых геодезических измерений (определений)	0.10	-
7323	289935.99	2239441.36	Метод спутниковых геодезических измерений (определений)	0.10	-
7316	289926.44	2239446.17	Метод спутниковых геодезических измерений (определений)	0.10	-
7324	289919.49	2239344.62	Метод спутниковых геодезических измерений (определений)	0.10	-
7325	289911.28	2239329.29	Метод спутниковых геодезических измерений (определений)	0.10	-
7326	289914.81	2239327.40	Метод спутниковых геодезических измерений (определений)	0.10	-
7327	289923.02	2239342.73	Метод спутниковых геодезических измерений (определений)	0.10	-
7324	289919.49	2239344.62	Метод спутниковых геодезических измерений (определений)	0.10	-

2. Сведения о характерных точках границ объекта					
Обозначение характерных точек границ	**Координаты, м**		**Метод определения координат характерной точки**	**Средняя квадратическая погрешность положения характерной точки (Mt), м**	**Описание обозначения точки на местности (при наличии)**
	X	**Y**			
1	**2**	**3**	**4**	**5**	**6**
7328	289910.57	2239222.65	Метод спутниковых геодезических измерений (определений)	0.10	-
7329	289908.75	2239219.09	Метод спутниковых геодезических измерений (определений)	0.10	-
7330	289920.09	2239213.30	Метод спутниковых геодезических измерений (определений)	0.10	-
7331	289921.91	2239216.86	Метод спутниковых геодезических измерений (определений)	0.10	-
7328	289910.57	2239222.65	Метод спутниковых геодезических измерений (определений)	0.10	-
7332	289907.92	2239199.13	Метод спутниковых геодезических измерений (определений)	0.10	-
7333	289906.01	2239195.62	Метод спутниковых геодезических измерений (определений)	0.10	-
7334	289919.51	2239188.28	Метод спутниковых геодезических измерений (определений)	0.10	-
7335	289921.42	2239191.79	Метод спутниковых геодезических измерений (определений)	0.10	-
7332	289907.92	2239199.13	Метод спутниковых геодезических измерений (определений)	0.10	-
7336	289907.02	2239421.59	Метод спутниковых геодезических измерений (определений)	0.10	-
7337	289905.21	2239418.02	Метод спутниковых геодезических измерений (определений)	0.10	-
7338	289919.64	2239410.73	Метод спутниковых геодезических измерений (определений)	0.10	-

2. Сведения о характерных точках границ объекта					
Обозначение характерных точек границ	**Координаты, м**		**Метод определения координат характерной точки**	**Средняя квадратическая погрешность положения характерной точки (Mt), м**	**Описание обозначения точки на местности (при наличии)**
	X	**Y**			
1	**2**	**3**	**4**	**5**	**6**
7339	289921.45	2239414.30	Метод спутниковых геодезических измерений (определений)	0.10	-
7336	289907.02	2239421.59	Метод спутниковых геодезических измерений (определений)	0.10	-
7340	289904.86	2238806.90	Метод спутниковых геодезических измерений (определений)	0.10	-
7341	289903.02	2238803.34	Метод спутниковых геодезических измерений (определений)	0.10	-
7342	289919.14	2238794.99	Метод спутниковых геодезических измерений (определений)	0.10	-
7343	289920.98	2238798.55	Метод спутниковых геодезических измерений (определений)	0.10	-
7340	289904.86	2238806.90	Метод спутниковых геодезических измерений (определений)	0.10	-
7344	289903.02	2239208.83	Метод спутниковых геодезических измерений (определений)	0.10	-
7345	289901.20	2239205.27	Метод спутниковых геодезических измерений (определений)	0.10	-
7346	289912.65	2239199.43	Метод спутниковых геодезических измерений (определений)	0.10	-
7347	289914.47	2239202.99	Метод спутниковых геодезических измерений (определений)	0.10	-
7344	289903.02	2239208.83	Метод спутниковых геодезических измерений (определений)	0.10	-
7348	289914.53	2239023.37	Метод спутниковых геодезических измерений (определений)	0.10	-

2. Сведения о характерных точках границ объекта					
Обозначение характерных точек границ	**Координаты, м**		**Метод определения координат характерной точки**	**Средняя квадратическая погрешность положения характерной точки (Mt), м**	**Описание обозначения точки на местности (при наличии)**
	X	**Y**			
1	**2**	**3**	**4**	**5**	**6**
7349	289913.41	2239021.47	Метод спутниковых геодезических измерений (определений)	0.10	-
7350	289902.32	2239028.09	Метод спутниковых геодезических измерений (определений)	0.10	-
7351	289900.27	2239024.66	Метод спутниковых геодезических измерений (определений)	0.10	-
7352	289914.82	2239015.97	Метод спутниковых геодезических измерений (определений)	0.10	-
7353	289915.96	2239017.88	Метод спутниковых геодезических измерений (определений)	0.10	-
7354	289923.57	2239013.41	Метод спутниковых геодезических измерений (определений)	0.10	-
7355	289925.60	2239016.86	Метод спутниковых геодезических измерений (определений)	0.10	-
7348	289914.53	2239023.37	Метод спутниковых геодезических измерений (определений)	0.10	-
7356	290268.17	2236728.26	Метод спутниковых геодезических измерений (определений)	0.10	-
7357	290280.20	2236746.18	Метод спутниковых геодезических измерений (определений)	0.10	-
7358	290272.76	2236752.09	Метод спутниковых геодезических измерений (определений)	0.10	-
7359	290270.27	2236748.96	Метод спутниковых геодезических измерений (определений)	0.10	-
7360	290274.82	2236745.34	Метод спутниковых геодезических измерений (определений)	0.10	-

2. Сведения о характерных точках границ объекта					
Обозначение характерных точек границ	**Координаты, м**		**Метод определения координат характерной точки**	**Средняя квадратическая погрешность положения характерной точки (Mt), м**	**Описание обозначения точки на местности (при наличии)**
	X	**Y**			
1	**2**	**3**	**4**	**5**	**6**
7361	290262.39	2236726.82	Метод спутниковых геодезических измерений (определений)	0.10	-
7362	290290.06	2236711.92	Метод спутниковых геодезических измерений (определений)	0.10	-
7363	290352.52	2236678.03	Метод спутниковых геодезических измерений (определений)	0.10	-
7364	290347.88	2236659.74	Метод спутниковых геодезических измерений (определений)	0.10	-
7365	290338.43	2236599.67	Метод спутниковых геодезических измерений (определений)	0.10	-
7366	290335.60	2236574.82	Метод спутниковых геодезических измерений (определений)	0.10	-
7367	290333.95	2236554.06	Метод спутниковых геодезических измерений (определений)	0.10	-
7368	290336.38	2236486.35	Метод спутниковых геодезических измерений (определений)	0.10	-
7369	290332.67	2236485.42	Метод спутниковых геодезических измерений (определений)	0.10	-
7370	290317.59	2236482.48	Метод спутниковых геодезических измерений (определений)	0.10	-
7371	290293.27	2236479.15	Метод спутниковых геодезических измерений (определений)	0.10	-
7372	290269.98	2236475.59	Метод спутниковых геодезических измерений (определений)	0.10	-
7373	290245.32	2236472.01	Метод спутниковых геодезических измерений (определений)	0.10	-

2. Сведения о характерных точках границ объекта					
Обозначение характерных точек границ	**Координаты, м**		**Метод определения координат характерной точки**	**Средняя квадратическая погрешность положения характерной точки (Mt), м**	**Описание обозначения точки на местности (при наличии)**
	X	**Y**			
1	**2**	**3**	**4**	**5**	**6**
7374	290217.15	2236467.43	Метод спутниковых геодезических измерений (определений)	0.10	-
7375	290190.26	2236464.42	Метод спутниковых геодезических измерений (определений)	0.10	-
7376	290163.20	2236460.24	Метод спутниковых геодезических измерений (определений)	0.10	-
7377	290113.75	2236451.47	Метод спутниковых геодезических измерений (определений)	0.10	-
7378	290091.83	2236449.12	Метод спутниковых геодезических измерений (определений)	0.10	-
7379	290069.72	2236446.09	Метод спутниковых геодезических измерений (определений)	0.10	-
7380	290062.35	2236445.27	Метод спутниковых геодезических измерений (определений)	0.10	-
7381	290060.68	2236443.28	Метод спутниковых геодезических измерений (определений)	0.10	-
7382	290061.08	2236440.78	Метод спутниковых геодезических измерений (определений)	0.10	-
7383	290061.52	2236436.79	Метод спутниковых геодезических измерений (определений)	0.10	-
7384	289994.85	2236426.71	Метод спутниковых геодезических измерений (определений)	0.10	-
7385	289967.97	2236423.39	Метод спутниковых геодезических измерений (определений)	0.10	-
7386	289943.12	2236419.48	Метод спутниковых геодезических измерений (определений)	0.10	-

2. Сведения о характерных точках границ объекта					
Обозначение характерных точек границ	**Координаты, м**		**Метод определения координат характерной точки**	**Средняя квадратическая погрешность положения характерной точки (Mt), м**	**Описание обозначения точки на местности (при наличии)**
	X	**Y**			
1	**2**	**3**	**4**	**5**	**6**
7387	289918.12	2236416.40	Метод спутниковых геодезических измерений (определений)	0.10	-
7388	289906.27	2236414.70	Метод спутниковых геодезических измерений (определений)	0.10	-
7389	289897.50	2236414.07	Метод спутниковых геодезических измерений (определений)	0.10	-
7390	289897.79	2236410.08	Метод спутниковых геодезических измерений (определений)	0.10	-
7391	289906.76	2236410.73	Метод спутниковых геодезических измерений (определений)	0.10	-
7392	289918.71	2236412.44	Метод спутниковых геодезических измерений (определений)	0.10	-
7393	289943.71	2236415.52	Метод спутниковых геодезических измерений (определений)	0.10	-
7394	289968.56	2236419.44	Метод спутниковых геодезических измерений (определений)	0.10	-
7395	289995.43	2236422.75	Метод спутниковых геодезических измерений (определений)	0.10	-
7396	290063.21	2236433.00	Метод спутниковых геодезических измерений (определений)	0.10	-
7397	290065.18	2236433.55	Метод спутниковых геодезических измерений (определений)	0.10	-
7398	290065.56	2236436.60	Метод спутниковых геодезических измерений (определений)	0.10	-
7399	290065.01	2236441.54	Метод спутниковых геодезических измерений (определений)	0.10	-

2. Сведения о характерных точках границ объекта					
Обозначение характерных точек границ	**Координаты, м**		**Метод определения координат характерной точки**	**Средняя квадратическая погрешность положения характерной точки (Mt), м**	**Описание обозначения точки на местности (при наличии)**
	X	**Y**			
1	**2**	**3**	**4**	**5**	**6**
7400	290070.24	2236442.13	Метод спутниковых геодезических измерений (определений)	0.10	-
7401	290092.34	2236445.15	Метод спутниковых геодезических измерений (определений)	0.10	-
7402	290114.40	2236447.52	Метод спутниковых геодезических измерений (определений)	0.10	-
7403	290128.75	2236450.14	Метод спутниковых геодезических измерений (определений)	0.10	-
7404	290163.88	2236456.30	Метод спутниковых геодезических измерений (определений)	0.10	-
7405	290190.83	2236460.46	Метод спутниковых геодезических измерений (определений)	0.10	-
7406	290217.64	2236463.46	Метод спутниковых геодезических измерений (определений)	0.10	-
7407	290245.91	2236468.06	Метод спутниковых геодезических измерений (определений)	0.10	-
7408	290270.57	2236471.63	Метод спутниковых геодезических измерений (определений)	0.10	-
7409	290293.86	2236475.19	Метод спутниковых геодезических измерений (определений)	0.10	-
7410	290318.30	2236478.55	Метод спутниковых геодезических измерений (определений)	0.10	-
7411	290336.40	2236482.18	Метод спутниковых геодезических измерений (определений)	0.10	-
7412	290341.36	2236483.61	Метод спутниковых геодезических измерений (определений)	0.10	-

2. Сведения о характерных точках границ объекта					
Обозначение характерных точек границ	**Координаты, м**		**Метод определения координат характерной точки**	**Средняя квадратическая погрешность положения характерной точки (Mt), м**	**Описание обозначения точки на местности (при наличии)**
	X	**Y**			
1	**2**	**3**	**4**	**5**	**6**
7413	290340.34	2236487.84	Метод спутниковых геодезических измерений (определений)	0.10	-
7414	290337.95	2236554.02	Метод спутниковых геодезических измерений (определений)	0.10	-
7415	290339.58	2236574.40	Метод спутниковых геодезических измерений (определений)	0.10	-
7416	290342.39	2236599.11	Метод спутниковых геодезических измерений (определений)	0.10	-
7417	290351.81	2236658.97	Метод спутниковых геодезических измерений (определений)	0.10	-
7418	290357.24	2236680.02	Метод спутниковых геодезических измерений (определений)	0.10	-
7356	290268.17	2236728.26	Метод спутниковых геодезических измерений (определений)	0.10	-
7419	289897.15	2238993.37	Метод спутниковых геодезических измерений (определений)	0.10	-
7420	289895.15	2238989.91	Метод спутниковых геодезических измерений (определений)	0.10	-
7421	289906.49	2238983.35	Метод спутниковых геодезических измерений (определений)	0.10	-
7422	289908.49	2238986.81	Метод спутниковых геодезических измерений (определений)	0.10	-
7419	289897.15	2238993.37	Метод спутниковых геодезических измерений (определений)	0.10	-
7423	289895.20	2238789.70	Метод спутниковых геодезических измерений (определений)	0.10	-

2. Сведения о характерных точках границ объекта					
Обозначение характерных точек границ	**Координаты, м**		**Метод определения координат характерной точки**	**Средняя квадратическая погрешность положения характерной точки (Mt), м**	**Описание обозначения точки на местности (при наличии)**
	X	**Y**			
1	**2**	**3**	**4**	**5**	**6**
7424	289893.33	2238786.17	Метод спутниковых геодезических измерений (определений)	0.10	-
7425	289909.97	2238777.33	Метод спутниковых геодезических измерений (определений)	0.10	-
7426	289911.84	2238780.86	Метод спутниковых геодезических измерений (определений)	0.10	-
7423	289895.20	2238789.70	Метод спутниковых геодезических измерений (определений)	0.10	-
7427	289892.63	2239170.57	Метод спутниковых геодезических измерений (определений)	0.10	-
7428	289890.72	2239167.06	Метод спутниковых геодезических измерений (определений)	0.10	-
7429	289903.93	2239159.89	Метод спутниковых геодезических измерений (определений)	0.10	-
7430	289905.84	2239163.40	Метод спутниковых геодезических измерений (определений)	0.10	-
7427	289892.63	2239170.57	Метод спутниковых геодезических измерений (определений)	0.10	-
7431	289892.05	2239392.33	Метод спутниковых геодезических измерений (определений)	0.10	-
7432	289890.27	2239388.75	Метод спутниковых геодезических измерений (определений)	0.10	-
7433	289904.12	2239381.86	Метод спутниковых геодезических измерений (определений)	0.10	-
7434	289905.90	2239385.44	Метод спутниковых геодезических измерений (определений)	0.10	-

2. Сведения о характерных точках границ объекта					
Обозначение характерных точек границ	**Координаты, м**		**Метод определения координат характерной точки**	**Средняя квадратическая погрешность положения характерной точки (Mt), м**	**Описание обозначения точки на местности (при наличии)**
	X	**Y**			
1	**2**	**3**	**4**	**5**	**6**
7431	289892.05	2239392.33	Метод спутниковых геодезических измерений (определений)	0.10	-
7435	289903.55	2239004.44	Метод спутниковых геодезических измерений (определений)	0.10	-
7436	289902.51	2239002.62	Метод спутниковых геодезических измерений (определений)	0.10	-
7437	289891.82	2239008.80	Метод спутниковых геодезических измерений (определений)	0.10	-
7438	289889.82	2239005.34	Метод спутниковых геодезических измерений (определений)	0.10	-
7439	289903.97	2238997.16	Метод спутниковых геодезических измерений (определений)	0.10	-
7440	289905.02	2238998.98	Метод спутниковых геодезических измерений (определений)	0.10	-
7441	289912.95	2238994.42	Метод спутниковых геодезических измерений (определений)	0.10	-
7442	289914.94	2238997.89	Метод спутниковых геодезических измерений (определений)	0.10	-
7435	289903.55	2239004.44	Метод спутниковых геодезических измерений (определений)	0.10	-
7443	289901.21	2239410.45	Метод спутниковых геодезических измерений (определений)	0.10	-
7444	289900.22	2239408.46	Метод спутниковых геодезических измерений (определений)	0.10	-
7445	289891.20	2239412.95	Метод спутниковых геодезических измерений (определений)	0.10	-

2. Сведения о характерных точках границ объекта					
Обозначение характерных точек границ	**Координаты, м**		**Метод определения координат характерной точки**	**Средняя квадратическая погрешность положения характерной точки (Mt), м**	**Описание обозначения точки на местности (при наличии)**
	X	**Y**			
1	**2**	**3**	**4**	**5**	**6**
7446	289889.42	2239409.37	Метод спутниковых геодезических измерений (определений)	0.10	-
7447	289902.01	2239403.11	Метод спутниковых геодезических измерений (определений)	0.10	-
7448	289903.00	2239405.09	Метод спутниковых геодезических измерений (определений)	0.10	-
7449	289913.83	2239399.69	Метод спутниковых геодезических измерений (определений)	0.10	-
7450	289915.61	2239403.27	Метод спутниковых геодезических измерений (определений)	0.10	-
7443	289901.21	2239410.45	Метод спутниковых геодезических измерений (определений)	0.10	-
7451	289889.74	2238777.55	Метод спутниковых геодезических измерений (определений)	0.10	-
7452	289887.83	2238774.04	Метод спутниковых геодезических измерений (определений)	0.10	-
7453	289903.76	2238765.37	Метод спутниковых геодезических измерений (определений)	0.10	-
7454	289905.67	2238768.88	Метод спутниковых геодезических измерений (определений)	0.10	-
7451	289889.74	2238777.55	Метод спутниковых геодезических измерений (определений)	0.10	-
7455	289888.58	2239188.63	Метод спутниковых геодезических измерений (определений)	0.10	-
7456	289886.73	2239185.08	Метод спутниковых геодезических измерений (определений)	0.10	-

2. Сведения о характерных точках границ объекта					
Обозначение характерных точек границ	**Координаты, м**		**Метод определения координат характерной точки**	**Средняя квадратическая погрешность положения характерной точки (Mt), м**	**Описание обозначения точки на местности (при наличии)**
	X	**Y**			
1	**2**	**3**	**4**	**5**	**6**
7457	289900.98	2239177.68	Метод спутниковых геодезических измерений (определений)	0.10	-
7458	289902.83	2239181.23	Метод спутниковых геодезических измерений (определений)	0.10	-
7455	289888.58	2239188.63	Метод спутниковых геодезических измерений (определений)	0.10	-
7459	289886.71	2239381.77	Метод спутниковых геодезических измерений (определений)	0.10	-
7460	289884.93	2239378.19	Метод спутниковых геодезических измерений (определений)	0.10	-
7461	289898.59	2239371.39	Метод спутниковых геодезических измерений (определений)	0.10	-
7462	289900.37	2239374.97	Метод спутниковых геодезических измерений (определений)	0.10	-
7459	289886.71	2239381.77	Метод спутниковых геодезических измерений (определений)	0.10	-
7463	289883.98	2239154.39	Метод спутниковых геодезических измерений (определений)	0.10	-
7464	289882.07	2239150.88	Метод спутниковых геодезических измерений (определений)	0.10	-
7465	289895.25	2239143.72	Метод спутниковых геодезических измерений (определений)	0.10	-
7466	289897.16	2239147.23	Метод спутниковых геодезических измерений (определений)	0.10	-
7463	289883.98	2239154.39	Метод спутниковых геодезических измерений (определений)	0.10	-

2. Сведения о характерных точках границ объекта					
Обозначение характерных точек границ	**Координаты, м**		**Метод определения координат характерной точки**	**Средняя квадратическая погрешность положения характерной точки (Mt), м**	**Описание обозначения точки на местности (при наличии)**
	X	**Y**			
1	**2**	**3**	**4**	**5**	**6**
7467	289897.40	2239420.74	Метод спутниковых геодезических измерений (определений)	0.10	-
7468	289881.14	2239433.22	Метод спутниковых геодезических измерений (определений)	0.10	-
7469	289878.71	2239430.05	Метод спутниковых геодезических измерений (определений)	0.10	-
7470	289893.81	2239418.46	Метод спутниковых геодезических измерений (определений)	0.10	-
7471	289895.29	2239417.32	Метод спутниковых геодезических измерений (определений)	0.10	-
7472	289896.90	2239416.52	Метод спутниковых геодезических измерений (определений)	0.10	-
7473	289906.40	2239411.80	Метод спутниковых геодезических измерений (определений)	0.10	-
7474	289908.18	2239415.38	Метод спутниковых геодезических измерений (определений)	0.10	-
7467	289897.40	2239420.74	Метод спутниковых геодезических измерений (определений)	0.10	-
7475	289879.87	2239167.89	Метод спутниковых геодезических измерений (определений)	0.10	-
7476	289877.98	2239164.36	Метод спутниковых геодезических измерений (определений)	0.10	-
7477	289890.30	2239157.76	Метод спутниковых геодезических измерений (определений)	0.10	-
7478	289892.19	2239161.29	Метод спутниковых геодезических измерений (определений)	0.10	-

2. Сведения о характерных точках границ объекта					
Обозначение характерных точек границ	**Координаты, м**		**Метод определения координат характерной точки**	**Средняя квадратическая погрешность положения характерной точки (Mt), м**	**Описание обозначения точки на местности (при наличии)**
	X	**Y**			
1	**2**	**3**	**4**	**5**	**6**
7475	289879.87	2239167.89	Метод спутниковых геодезических измерений (определений)	0.10	-
7479	289879.38	2238985.63	Метод спутниковых геодезических измерений (определений)	0.10	-
7480	289877.38	2238982.17	Метод спутниковых геодезических измерений (определений)	0.10	-
7481	289891.06	2238974.25	Метод спутниковых геодезических измерений (определений)	0.10	-
7482	289893.06	2238977.71	Метод спутниковых геодезических измерений (определений)	0.10	-
7479	289879.38	2238985.63	Метод спутниковых геодезических измерений (определений)	0.10	-
7483	289890.00	2238738.81	Метод спутниковых геодезических измерений (определений)	0.10	-
7484	289891.60	2238741.67	Метод спутниковых геодезических измерений (определений)	0.10	-
7485	289876.09	2238750.32	Метод спутниковых геодезических измерений (определений)	0.10	-
7486	289874.14	2238746.83	Метод спутниковых геодезических измерений (определений)	0.10	-
7487	289886.22	2238740.09	Метод спутниковых геодезических измерений (определений)	0.10	-
7488	289884.68	2238737.00	Метод спутниковых геодезических измерений (определений)	0.10	-
7489	289898.96	2238729.88	Метод спутниковых геодезических измерений (определений)	0.10	-

2. Сведения о характерных точках границ объекта					
Обозначение характерных точек границ	**Координаты, м**		**Метод определения координат характерной точки**	**Средняя квадратическая погрешность положения характерной точки (Mt), м**	**Описание обозначения точки на местности (при наличии)**
	X	**Y**			
1	**2**	**3**	**4**	**5**	**6**
7490	289900.74	2238733.46	Метод спутниковых геодезических измерений (определений)	0.10	-
7483	289890.00	2238738.81	Метод спутниковых геодезических измерений (определений)	0.10	-
7491	289874.39	2238950.89	Метод спутниковых геодезических измерений (определений)	0.10	-
7492	289872.53	2238947.35	Метод спутниковых геодезических измерений (определений)	0.10	-
7493	289883.63	2238941.53	Метод спутниковых геодезических измерений (определений)	0.10	-
7494	289885.49	2238945.07	Метод спутниковых геодезических измерений (определений)	0.10	-
7491	289874.39	2238950.89	Метод спутниковых геодезических измерений (определений)	0.10	-
7495	289883.67	2238968.08	Метод спутниковых геодезических измерений (определений)	0.10	-
7496	289882.59	2238966.10	Метод спутниковых геодезических измерений (определений)	0.10	-
7497	289868.58	2238973.81	Метод спутниковых геодезических измерений (определений)	0.10	-
7498	289866.65	2238970.30	Метод спутниковых геодезических измерений (определений)	0.10	-
7499	289884.03	2238960.74	Метод спутниковых геодезических измерений (определений)	0.10	-
7500	289885.13	2238962.74	Метод спутниковых геодезических измерений (определений)	0.10	-

2. Сведения о характерных точках границ объекта					
Обозначение характерных точек границ	**Координаты, м**		**Метод определения координат характерной точки**	**Средняя квадратическая погрешность положения характерной точки (Mt), м**	**Описание обозначения точки на местности (при наличии)**
	X	**Y**			
1	**2**	**3**	**4**	**5**	**6**
7501	289892.91	2238958.51	Метод спутниковых геодезических измерений (определений)	0.10	-
7502	289894.82	2238962.02	Метод спутниковых геодезических измерений (определений)	0.10	-
7495	289883.67	2238968.08	Метод спутниковых геодезических измерений (определений)	0.10	-
7503	289886.30	2239341.94	Метод спутниковых геодезических измерений (определений)	0.10	-
7504	289883.46	2239334.30	Метод спутниковых геодезических измерений (определений)	0.10	-
7505	289875.86	2239338.37	Метод спутниковых геодезических измерений (определений)	0.10	-
7506	289872.12	2239331.56	Метод спутниковых геодезических измерений (определений)	0.10	-
7507	289868.53	2239333.55	Метод спутниковых геодезических измерений (определений)	0.10	-
7508	289866.59	2239330.05	Метод спутниковых геодезических измерений (определений)	0.10	-
7509	289873.80	2239326.05	Метод спутниковых геодезических измерений (определений)	0.10	-
7510	289877.46	2239332.98	Метод спутниковых геодезических измерений (определений)	0.10	-
7511	289885.62	2239328.62	Метод спутниковых геодезических измерений (определений)	0.10	-
7512	289890.05	2239340.55	Метод спутниковых геодезических измерений (определений)	0.10	-

2. Сведения о характерных точках границ объекта					
Обозначение характерных точек границ	**Координаты, м**		**Метод определения координат характерной точки**	**Средняя квадратическая погрешность положения характерной точки (Mt), м**	**Описание обозначения точки на местности (при наличии)**
	X	**Y**			
1	**2**	**3**	**4**	**5**	**6**
7503	289886.30	2239341.94	Метод спутниковых геодезических измерений (определений)	0.10	-
7513	289868.01	2239124.51	Метод спутниковых геодезических измерений (определений)	0.10	-
7514	289866.10	2239121.00	Метод спутниковых геодезических измерений (определений)	0.10	-
7515	289879.03	2239113.98	Метод спутниковых геодезических измерений (определений)	0.10	-
7516	289880.94	2239117.49	Метод спутниковых геодезических измерений (определений)	0.10	-
7513	289868.01	2239124.51	Метод спутниковых геодезических измерений (определений)	0.10	-
7517	289865.56	2238723.28	Метод спутниковых геодезических измерений (определений)	0.10	-
7518	289867.94	2238727.84	Метод спутниковых геодезических измерений (определений)	0.10	-
7519	289864.39	2238729.69	Метод спутниковых геодезических измерений (определений)	0.10	-
7520	289860.18	2238721.60	Метод спутниковых геодезических измерений (определений)	0.10	-
7521	289876.64	2238712.94	Метод спутниковых геодезических измерений (определений)	0.10	-
7522	289878.50	2238716.48	Метод спутниковых геодезических измерений (определений)	0.10	-
7517	289865.56	2238723.28	Метод спутниковых геодезических измерений (определений)	0.10	-

2. Сведения о характерных точках границ объекта					
Обозначение характерных точек границ	**Координаты, м**		**Метод определения координат характерной точки**	**Средняя квадратическая погрешность положения характерной точки (Mt), м**	**Описание обозначения точки на местности (при наличии)**
	X	**Y**			
1	**2**	**3**	**4**	**5**	**6**
7523	289858.99	2238686.21	Метод спутниковых геодезических измерений (определений)	0.10	-
7524	289857.25	2238682.61	Метод спутниковых геодезических измерений (определений)	0.10	-
7525	289872.40	2238675.30	Метод спутниковых геодезических измерений (определений)	0.10	-
7526	289874.14	2238678.90	Метод спутниковых геодезических измерений (определений)	0.10	-
7523	289858.99	2238686.21	Метод спутниковых геодезических измерений (определений)	0.10	-
7527	289858.67	2238715.11	Метод спутниковых геодезических измерений (определений)	0.10	-
7528	289856.80	2238711.58	Метод спутниковых геодезических измерений (определений)	0.10	-
7529	289871.97	2238703.53	Метод спутниковых геодезических измерений (определений)	0.10	-
7530	289873.84	2238707.06	Метод спутниковых геодезических измерений (определений)	0.10	-
7527	289858.67	2238715.11	Метод спутниковых геодезических измерений (определений)	0.10	-
7531	289858.44	2239314.54	Метод спутниковых геодезических измерений (определений)	0.10	-
7532	289856.49	2239311.05	Метод спутниковых геодезических измерений (определений)	0.10	-
7533	289863.28	2239307.26	Метод спутниковых геодезических измерений (определений)	0.10	-

2. Сведения о характерных точках границ объекта					
Обозначение характерных точек границ	**Координаты, м**		**Метод определения координат характерной точки**	**Средняя квадратическая погрешность положения характерной точки (Mt), м**	**Описание обозначения точки на местности (при наличии)**
	X	**Y**			
1	**2**	**3**	**4**	**5**	**6**
7534	289865.23	2239310.75	Метод спутниковых геодезических измерений (определений)	0.10	-
7531	289858.44	2239314.54	Метод спутниковых геодезических измерений (определений)	0.10	-
7535	289868.02	2239096.98	Метод спутниковых геодезических измерений (определений)	0.10	-
7536	289862.83	2239096.96	Метод спутниковых геодезических измерений (определений)	0.10	-
7537	289855.66	2239100.86	Метод спутниковых геодезических измерений (определений)	0.10	-
7538	289853.75	2239097.35	Метод спутниковых геодезических измерений (определений)	0.10	-
7539	289861.81	2239092.96	Метод спутниковых геодезических измерений (определений)	0.10	-
7540	289868.04	2239092.98	Метод спутниковых геодезических измерений (определений)	0.10	-
7535	289868.02	2239096.98	Метод спутниковых геодезических измерений (определений)	0.10	-
7541	289862.50	2238928.94	Метод спутниковых геодезических измерений (определений)	0.10	-
7542	289862.08	2238928.18	Метод спутниковых геодезических измерений (определений)	0.10	-
7543	289850.95	2238934.35	Метод спутниковых геодезических измерений (определений)	0.10	-
7544	289849.01	2238930.85	Метод спутниковых геодезических измерений (определений)	0.10	-

2. Сведения о характерных точках границ объекта					
Обозначение характерных точек границ	**Координаты, м**		**Метод определения координат характерной точки**	**Средняя квадратическая погрешность положения характерной точки (Mt), м**	**Описание обозначения точки на местности (при наличии)**
	X	**Y**			
1	**2**	**3**	**4**	**5**	**6**
7545	289863.65	2238922.73	Метод спутниковых геодезических измерений (определений)	0.10	-
7546	289864.07	2238923.50	Метод спутниковых геодезических измерений (определений)	0.10	-
7547	289872.42	2238918.88	Метод спутниковых геодезических измерений (определений)	0.10	-
7548	289874.36	2238922.38	Метод спутниковых геодезических измерений (определений)	0.10	-
7541	289862.50	2238928.94	Метод спутниковых геодезических измерений (определений)	0.10	-
7549	289857.26	2239084.10	Метод спутниковых геодезических измерений (определений)	0.10	-
7550	289848.89	2239088.64	Метод спутниковых геодезических измерений (определений)	0.10	-
7551	289846.98	2239085.13	Метод спутниковых геодезических измерений (определений)	0.10	-
7552	289854.17	2239081.22	Метод спутниковых геодезических измерений (определений)	0.10	-
7553	289856.40	2239076.30	Метод спутниковых геодезических измерений (определений)	0.10	-
7554	289860.05	2239077.95	Метод спутниковых геодезических измерений (определений)	0.10	-
7549	289857.26	2239084.10	Метод спутниковых геодезических измерений (определений)	0.10	-
7555	289845.58	2239290.75	Метод спутниковых геодезических измерений (определений)	0.10	-

2. Сведения о характерных точках границ объекта					
Обозначение характерных точек границ	**Координаты, м**		**Метод определения координат характерной точки**	**Средняя квадратическая погрешность положения характерной точки (Mt), м**	**Описание обозначения точки на местности (при наличии)**
	X	**Y**			
1	**2**	**3**	**4**	**5**	**6**
7556	289843.58	2239287.29	Метод спутниковых геодезических измерений (определений)	0.10	-
7557	289849.75	2239283.72	Метод спутниковых геодезических измерений (определений)	0.10	-
7558	289851.75	2239287.18	Метод спутниковых геодезических измерений (определений)	0.10	-
7555	289845.58	2239290.75	Метод спутниковых геодезических измерений (определений)	0.10	-
7559	289842.55	2239099.38	Метод спутниковых геодезических измерений (определений)	0.10	-
7560	289840.64	2239095.87	Метод спутниковых геодезических измерений (определений)	0.10	-
7561	289853.50	2239088.88	Метод спутниковых геодезических измерений (определений)	0.10	-
7562	289855.41	2239092.39	Метод спутниковых геодезических измерений (определений)	0.10	-
7559	289842.55	2239099.38	Метод спутниковых геодезических измерений (определений)	0.10	-
7563	289841.99	2238890.48	Метод спутниковых геодезических измерений (определений)	0.10	-
7564	289840.13	2238886.94	Метод спутниковых геодезических измерений (определений)	0.10	-
7565	289850.85	2238881.32	Метод спутниковых геодезических измерений (определений)	0.10	-
7566	289852.71	2238884.86	Метод спутниковых геодезических измерений (определений)	0.10	-

2. Сведения о характерных точках границ объекта					
Обозначение характерных точек границ	**Координаты, м**		**Метод определения координат характерной точки**	**Средняя квадратическая погрешность положения характерной точки (Mt), м**	**Описание обозначения точки на местности (при наличии)**
	X	**Y**			
1	**2**	**3**	**4**	**5**	**6**
7563	289841.99	2238890.48	Метод спутниковых геодезических измерений (определений)	0.10	-
7567	289841.29	2238688.51	Метод спутниковых геодезических измерений (определений)	0.10	-
7568	289839.42	2238684.98	Метод спутниковых геодезических измерений (определений)	0.10	-
7569	289857.92	2238675.20	Метод спутниковых геодезических измерений (определений)	0.10	-
7570	289859.79	2238678.73	Метод спутниковых геодезических измерений (определений)	0.10	-
7567	289841.29	2238688.51	Метод спутниковых геодезических измерений (определений)	0.10	-
7571	289839.51	2239279.70	Метод спутниковых геодезических измерений (определений)	0.10	-
7572	289837.57	2239276.20	Метод спутниковых геодезических измерений (определений)	0.10	-
7573	289844.29	2239272.48	Метод спутниковых геодезических измерений (определений)	0.10	-
7574	289846.23	2239275.98	Метод спутниковых геодезических измерений (определений)	0.10	-
7571	289839.51	2239279.70	Метод спутниковых геодезических измерений (определений)	0.10	-
7575	289836.47	2238641.31	Метод спутниковых геодезических измерений (определений)	0.10	-
7576	289834.62	2238637.76	Метод спутниковых геодезических измерений (определений)	0.10	-

2. Сведения о характерных точках границ объекта					
Обозначение характерных точек границ	**Координаты, м**		**Метод определения координат характерной точки**	**Средняя квадратическая погрешность положения характерной точки (Mt), м**	**Описание обозначения точки на местности (при наличии)**
	X	**Y**			
1	**2**	**3**	**4**	**5**	**6**
7577	289849.63	2238629.92	Метод спутниковых геодезических измерений (определений)	0.10	-
7578	289851.48	2238633.47	Метод спутниковых геодезических измерений (определений)	0.10	-
7575	289836.47	2238641.31	Метод спутниковых геодезических измерений (определений)	0.10	-
7579	289863.27	2239139.60	Метод спутниковых геодезических измерений (определений)	0.10	-
7580	289862.56	2239138.28	Метод спутниковых геодезических измерений (определений)	0.10	-
7581	289834.93	2239153.29	Метод спутниковых геодезических измерений (определений)	0.10	-
7582	289833.02	2239149.78	Метод спутниковых геодезических измерений (определений)	0.10	-
7583	289864.17	2239132.85	Метод спутниковых геодезических измерений (определений)	0.10	-
7584	289864.89	2239134.18	Метод спутниковых геодезических измерений (определений)	0.10	-
7585	289874.95	2239129.01	Метод спутниковых геодезических измерений (определений)	0.10	-
7586	289876.78	2239132.56	Метод спутниковых геодезических измерений (определений)	0.10	-
7579	289863.27	2239139.60	Метод спутниковых геодезических измерений (определений)	0.10	-
7587	289831.87	2238663.75	Метод спутниковых геодезических измерений (определений)	0.10	-

2. Сведения о характерных точках границ объекта					
Обозначение характерных точек границ	**Координаты, м**		**Метод определения координат характерной точки**	**Средняя квадратическая погрешность положения характерной точки (Mt), м**	**Описание обозначения точки на местности (при наличии)**
	X	**Y**			
1	**2**	**3**	**4**	**5**	**6**
7588	289830.07	2238660.17	Метод спутниковых геодезических измерений (определений)	0.10	-
7589	289846.30	2238652.00	Метод спутниковых геодезических измерений (определений)	0.10	-
7590	289848.10	2238655.58	Метод спутниковых геодезических измерений (определений)	0.10	-
7587	289831.87	2238663.75	Метод спутниковых геодезических измерений (определений)	0.10	-
7591	289831.42	2239078.81	Метод спутниковых геодезических измерений (определений)	0.10	-
7592	289829.51	2239075.30	Метод спутниковых геодезических измерений (определений)	0.10	-
7593	289842.20	2239068.40	Метод спутниковых геодезических измерений (определений)	0.10	-
7594	289844.11	2239071.91	Метод спутниковых геодезических измерений (определений)	0.10	-
7591	289831.42	2239078.81	Метод спутниковых геодезических измерений (определений)	0.10	-
7595	289836.92	2238860.46	Метод спутниковых геодезических измерений (определений)	0.10	-
7596	289835.64	2238863.04	Метод спутниковых геодезических измерений (определений)	0.10	-
7597	289829.37	2238866.24	Метод спутниковых геодезических измерений (определений)	0.10	-
7598	289827.55	2238862.68	Метод спутниковых геодезических измерений (определений)	0.10	-

2. Сведения о характерных точках границ объекта					
Обозначение характерных точек границ	**Координаты, м**		**Метод определения координат характерной точки**	**Средняя квадратическая погрешность положения характерной точки (Mt), м**	**Описание обозначения точки на местности (при наличии)**
	X	**Y**			
1	**2**	**3**	**4**	**5**	**6**
7599	289832.64	2238860.08	Метод спутниковых геодезических измерений (определений)	0.10	-
7600	289834.52	2238856.31	Метод спутниковых геодезических измерений (определений)	0.10	-
7601	289835.40	2238856.75	Метод спутниковых геодезических измерений (определений)	0.10	-
7602	289837.77	2238855.51	Метод спутниковых геодезических измерений (определений)	0.10	-
7603	289839.62	2238859.06	Метод спутниковых геодезических измерений (определений)	0.10	-
7595	289836.92	2238860.46	Метод спутниковых геодезических измерений (определений)	0.10	-
7604	289827.71	2239258.07	Метод спутниковых геодезических измерений (определений)	0.10	-
7605	289825.76	2239254.58	Метод спутниковых геодезических измерений (определений)	0.10	-
7606	289831.95	2239251.12	Метод спутниковых геодезических измерений (определений)	0.10	-
7607	289833.90	2239254.61	Метод спутниковых геодезических измерений (определений)	0.10	-
7604	289827.71	2239258.07	Метод спутниковых геодезических измерений (определений)	0.10	-
7608	289836.90	2239059.09	Метод спутниковых геодезических измерений (определений)	0.10	-
7609	289837.15	2239059.55	Метод спутниковых геодезических измерений (определений)	0.10	-

2. Сведения о характерных точках границ объекта					
Обозначение характерных точек границ	**Координаты, м**		**Метод определения координат характерной точки**	**Средняя квадратическая погрешность положения характерной точки (Mt), м**	**Описание обозначения точки на местности (при наличии)**
	X	**Y**			
1	**2**	**3**	**4**	**5**	**6**
7610	289824.72	2239066.31	Метод спутниковых геодезических измерений (определений)	0.10	-
7611	289822.81	2239062.80	Метод спутниковых геодезических измерений (определений)	0.10	-
7612	289831.71	2239057.96	Метод спутниковых геодезических измерений (определений)	0.10	-
7613	289831.48	2239057.56	Метод спутниковых геодезических измерений (определений)	0.10	-
7614	289844.70	2239050.13	Метод спутниковых геодезических измерений (определений)	0.10	-
7615	289846.66	2239053.61	Метод спутниковых геодезических измерений (определений)	0.10	-
7608	289836.90	2239059.09	Метод спутниковых геодезических измерений (определений)	0.10	-
7616	289821.61	2239040.05	Метод спутниковых геодезических измерений (определений)	0.10	-
7617	289819.70	2239036.54	Метод спутниковых геодезических измерений (определений)	0.10	-
7618	289833.04	2239029.30	Метод спутниковых геодезических измерений (определений)	0.10	-
7619	289834.95	2239032.81	Метод спутниковых геодезических измерений (определений)	0.10	-
7616	289821.61	2239040.05	Метод спутниковых геодезических измерений (определений)	0.10	-
7620	289832.76	2238624.33	Метод спутниковых геодезических измерений (определений)	0.10	-

2. Сведения о характерных точках границ объекта					
Обозначение характерных точек границ	**Координаты, м**		**Метод определения координат характерной точки**	**Средняя квадратическая погрешность положения характерной точки (Mt), м**	**Описание обозначения точки на местности (при наличии)**
	X	**Y**			
1	**2**	**3**	**4**	**5**	**6**
7621	289833.40	2238625.53	Метод спутниковых геодезических измерений (определений)	0.10	-
7622	289816.59	2238634.42	Метод спутниковых геодезических измерений (определений)	0.10	-
7623	289814.72	2238630.89	Метод спутниковых геодезических измерений (определений)	0.10	-
7624	289828.05	2238623.84	Метод спутниковых геодезических измерений (определений)	0.10	-
7625	289827.41	2238622.59	Метод спутниковых геодезических измерений (определений)	0.10	-
7626	289838.79	2238616.72	Метод спутниковых геодезических измерений (определений)	0.10	-
7627	289837.34	2238613.86	Метод спутниковых геодезических измерений (определений)	0.10	-
7628	289840.91	2238612.05	Метод спутниковых геодезических измерений (определений)	0.10	-
7629	289844.17	2238618.46	Метод спутниковых геодезических измерений (определений)	0.10	-
7620	289832.76	2238624.33	Метод спутниковых геодезических измерений (определений)	0.10	-
7630	289816.28	2239237.14	Метод спутниковых геодезических измерений (определений)	0.10	-
7631	289814.34	2239233.64	Метод спутниковых геодезических измерений (определений)	0.10	-
7632	289820.92	2239229.99	Метод спутниковых геодезических измерений (определений)	0.10	-

2. Сведения о характерных точках границ объекта					
Обозначение характерных точек границ	**Координаты, м**		**Метод определения координат характерной точки**	**Средняя квадратическая погрешность положения характерной точки (Mt), м**	**Описание обозначения точки на местности (при наличии)**
	X	**Y**			
1	**2**	**3**	**4**	**5**	**6**
7633	289822.86	2239233.49	Метод спутниковых геодезических измерений (определений)	0.10	-
7630	289816.28	2239237.14	Метод спутниковых геодезических измерений (определений)	0.10	-
7634	289836.67	2238903.89	Метод спутниковых геодезических измерений (определений)	0.10	-
7635	289825.56	2238909.68	Метод спутниковых геодезических измерений (определений)	0.10	-
7636	289825.17	2238908.92	Метод спутниковых геодезических измерений (определений)	0.10	-
7637	289815.19	2238913.64	Метод спутниковых геодезических измерений (определений)	0.10	-
7638	289813.48	2238910.03	Метод спутниковых геодезических измерений (определений)	0.10	-
7639	289826.95	2238903.64	Метод спутниковых геодезических измерений (определений)	0.10	-
7640	289827.28	2238904.28	Метод спутниковых геодезических измерений (определений)	0.10	-
7641	289837.04	2238899.13	Метод спутниковых геодезических измерений (определений)	0.10	-
7642	289848.03	2238893.29	Метод спутниковых геодезических измерений (определений)	0.10	-
7643	289849.91	2238896.83	Метод спутниковых геодезических измерений (определений)	0.10	-
7634	289836.67	2238903.89	Метод спутниковых геодезических измерений (определений)	0.10	-

2. Сведения о характерных точках границ объекта					
Обозначение характерных точек границ	**Координаты, м**		**Метод определения координат характерной точки**	**Средняя квадратическая погрешность положения характерной точки (Mt), м**	**Описание обозначения точки на местности (при наличии)**
	X	**Y**			
1	**2**	**3**	**4**	**5**	**6**
7644	289815.36	2239049.98	Метод спутниковых геодезических измерений (определений)	0.10	-
7645	289813.45	2239046.47	Метод спутниковых геодезических измерений (определений)	0.10	-
7646	289826.03	2239039.63	Метод спутниковых геодезических измерений (определений)	0.10	-
7647	289827.94	2239043.14	Метод спутниковых геодезических измерений (определений)	0.10	-
7644	289815.36	2239049.98	Метод спутниковых геодезических измерений (определений)	0.10	-
7648	289812.43	2238625.57	Метод спутниковых геодезических измерений (определений)	0.10	-
7649	289810.58	2238622.02	Метод спутниковых геодезических измерений (определений)	0.10	-
7650	289827.38	2238613.25	Метод спутниковых геодезических измерений (определений)	0.10	-
7651	289829.23	2238616.80	Метод спутниковых геодезических измерений (определений)	0.10	-
7648	289812.43	2238625.57	Метод спутниковых геодезических измерений (определений)	0.10	-
7652	289810.45	2238828.63	Метод спутниковых геодезических измерений (определений)	0.10	-
7653	289808.64	2238825.06	Метод спутниковых геодезических измерений (определений)	0.10	-
7654	289819.90	2238819.37	Метод спутниковых геодезических измерений (определений)	0.10	-

2. Сведения о характерных точках границ объекта					
Обозначение характерных точек границ	**Координаты, м**		**Метод определения координат характерной точки**	**Средняя квадратическая погрешность положения характерной точки (Mt), м**	**Описание обозначения точки на местности (при наличии)**
	X	**Y**			
1	**2**	**3**	**4**	**5**	**6**
7655	289821.71	2238822.94	Метод спутниковых геодезических измерений (определений)	0.10	-
7652	289810.45	2238828.63	Метод спутниковых геодезических измерений (определений)	0.10	-
7656	289820.66	2238849.31	Метод спутниковых геодезических измерений (определений)	0.10	-
7657	289819.45	2238846.66	Метод спутниковых геодезических измерений (определений)	0.10	-
7658	289808.03	2238852.72	Метод спутниковых геодезических измерений (определений)	0.10	-
7659	289806.16	2238849.19	Метод спутниковых геодезических измерений (определений)	0.10	-
7660	289821.24	2238841.19	Метод спутниковых геодезических измерений (определений)	0.10	-
7661	289822.72	2238843.98	Метод спутниковых геодезических измерений (определений)	0.10	-
7662	289830.74	2238840.32	Метод спутниковых геодезических измерений (определений)	0.10	-
7663	289832.40	2238843.96	Метод спутниковых геодезических измерений (определений)	0.10	-
7656	289820.66	2238849.31	Метод спутниковых геодезических измерений (определений)	0.10	-
7664	289806.49	2239218.63	Метод спутниковых геодезических измерений (определений)	0.10	-
7665	289804.59	2239215.11	Метод спутниковых геодезических измерений (определений)	0.10	-

2. Сведения о характерных точках границ объекта					
Обозначение характерных точек границ	**Координаты, м**		**Метод определения координат характерной точки**	**Средняя квадратическая погрешность положения характерной точки (Mt), м**	**Описание обозначения точки на местности (при наличии)**
	X	**Y**			
1	**2**	**3**	**4**	**5**	**6**
7666	289810.64	2239211.84	Метод спутниковых геодезических измерений (определений)	0.10	-
7667	289812.54	2239215.36	Метод спутниковых геодезических измерений (определений)	0.10	-
7664	289806.49	2239218.63	Метод спутниковых геодезических измерений (определений)	0.10	-
7668	289805.52	2239037.19	Метод спутниковых геодезических измерений (определений)	0.10	-
7669	289803.58	2239033.69	Метод спутниковых геодезических измерений (определений)	0.10	-
7670	289818.14	2239025.61	Метод спутниковых геодезических измерений (определений)	0.10	-
7671	289820.08	2239029.11	Метод спутниковых геодезических измерений (определений)	0.10	-
7668	289805.52	2239037.19	Метод спутниковых геодезических измерений (определений)	0.10	-
7672	289803.24	2238842.76	Метод спутниковых геодезических измерений (определений)	0.10	-
7673	289801.45	2238839.19	Метод спутниковых геодезических измерений (определений)	0.10	-
7674	289816.50	2238831.64	Метод спутниковых геодезических измерений (определений)	0.10	-
7675	289818.29	2238835.21	Метод спутниковых геодезических измерений (определений)	0.10	-
7672	289803.24	2238842.76	Метод спутниковых геодезических измерений (определений)	0.10	-

2. Сведения о характерных точках границ объекта					
Обозначение характерных точек границ	**Координаты, м**		**Метод определения координат характерной точки**	**Средняя квадратическая погрешность положения характерной точки (Mt), м**	**Описание обозначения точки на местности (при наличии)**
	X	**Y**			
1	**2**	**3**	**4**	**5**	**6**
7676	289807.40	2238992.34	Метод спутниковых геодезических измерений (определений)	0.10	-
7677	289799.17	2238996.81	Метод спутниковых геодезических измерений (определений)	0.10	-
7678	289797.26	2238993.30	Метод спутниковых геодезических измерений (определений)	0.10	-
7679	289804.84	2238989.18	Метод спутниковых геодезических измерений (определений)	0.10	-
7680	289808.31	2238985.12	Метод спутниковых геодезических измерений (определений)	0.10	-
7681	289811.35	2238987.72	Метод спутниковых геодезических измерений (определений)	0.10	-
7676	289807.40	2238992.34	Метод спутниковых геодезических измерений (определений)	0.10	-
7682	289809.89	2239010.22	Метод спутниковых геодезических измерений (определений)	0.10	-
7683	289810.60	2239011.52	Метод спутниковых геодезических измерений (определений)	0.10	-
7684	289797.72	2239018.51	Метод спутниковых геодезических измерений (определений)	0.10	-
7685	289795.81	2239015.00	Метод спутниковых геодезических измерений (определений)	0.10	-
7686	289805.20	2239009.91	Метод спутниковых геодезических измерений (определений)	0.10	-
7687	289804.49	2239008.61	Метод спутниковых геодезических измерений (определений)	0.10	-

2. Сведения о характерных точках границ объекта					
Обозначение характерных точек границ	**Координаты, м**		**Метод определения координат характерной точки**	**Средняя квадратическая погрешность положения характерной точки (Mt), м**	**Описание обозначения точки на местности (при наличии)**
	X	**Y**			
1	**2**	**3**	**4**	**5**	**6**
7688	289817.91	2239001.32	Метод спутниковых геодезических измерений (определений)	0.10	-
7689	289819.82	2239004.83	Метод спутниковых геодезических измерений (определений)	0.10	-
7682	289809.89	2239010.22	Метод спутниковых геодезических измерений (определений)	0.10	-
7690	289797.45	2238596.18	Метод спутниковых геодезических измерений (определений)	0.10	-
7691	289795.60	2238592.63	Метод спутниковых геодезических измерений (определений)	0.10	-
7692	289812.16	2238583.99	Метод спутниковых геодезических измерений (определений)	0.10	-
7693	289814.01	2238587.54	Метод спутниковых геодезических измерений (определений)	0.10	-
7690	289797.45	2238596.18	Метод спутниковых геодезических измерений (определений)	0.10	-
7694	289792.10	2238791.82	Метод спутниковых геодезических измерений (определений)	0.10	-
7695	289790.32	2238788.24	Метод спутниковых геодезических измерений (определений)	0.10	-
7696	289801.62	2238782.61	Метод спутниковых геодезических измерений (определений)	0.10	-
7697	289803.40	2238786.19	Метод спутниковых геодезических измерений (определений)	0.10	-
7694	289792.10	2238791.82	Метод спутниковых геодезических измерений (определений)	0.10	-

2. Сведения о характерных точках границ объекта					
Обозначение характерных точек границ	**Координаты, м**		**Метод определения координат характерной точки**	**Средняя квадратическая погрешность положения характерной точки (Mt), м**	**Описание обозначения точки на местности (при наличии)**
	X	**Y**			
1	**2**	**3**	**4**	**5**	**6**
7698	289802.44	2238803.66	Метод спутниковых геодезических измерений (определений)	0.10	-
7699	289804.14	2238806.90	Метод спутниковых геодезических измерений (определений)	0.10	-
7700	289788.94	2238814.88	Метод спутниковых геодезических измерений (определений)	0.10	-
7701	289787.08	2238811.34	Метод спутниковых геодезических измерений (определений)	0.10	-
7702	289798.76	2238805.21	Метод спутниковых геодезических измерений (определений)	0.10	-
7703	289797.09	2238801.83	Метод спутниковых геодезических измерений (определений)	0.10	-
7704	289807.97	2238796.48	Метод спутниковых геодезических измерений (определений)	0.10	-
7705	289809.74	2238800.07	Метод спутниковых геодезических измерений (определений)	0.10	-
7698	289802.44	2238803.66	Метод спутниковых геодезических измерений (определений)	0.10	-
7706	289804.02	2238577.05	Метод спутниковых геодезических измерений (определений)	0.10	-
7707	289802.94	2238574.97	Метод спутниковых геодезических измерений (определений)	0.10	-
7708	289788.30	2238582.61	Метод спутниковых геодезических измерений (определений)	0.10	-
7709	289786.45	2238579.06	Метод спутниковых геодезических измерений (определений)	0.10	-

2. Сведения о характерных точках границ объекта					
Обозначение характерных точек границ	**Координаты, м**		**Метод определения координат характерной точки**	**Средняя квадратическая погрешность положения характерной точки (Mt), м**	**Описание обозначения точки на местности (при наличии)**
	X	**Y**			
1	**2**	**3**	**4**	**5**	**6**
7710	289804.64	2238569.57	Метод спутниковых геодезических измерений (определений)	0.10	-
7711	289805.72	2238571.65	Метод спутниковых геодезических измерений (определений)	0.10	-
7712	289817.24	2238565.64	Метод спутниковых геодезических измерений (определений)	0.10	-
7713	289819.09	2238569.19	Метод спутниковых геодезических измерений (определений)	0.10	-
7706	289804.02	2238577.05	Метод спутниковых геодезических измерений (определений)	0.10	-
7714	289786.90	2238998.60	Метод спутниковых геодезических измерений (определений)	0.10	-
7715	289784.99	2238995.09	Метод спутниковых геодезических измерений (определений)	0.10	-
7716	289798.73	2238987.63	Метод спутниковых геодезических измерений (определений)	0.10	-
7717	289800.64	2238991.14	Метод спутниковых геодезических измерений (определений)	0.10	-
7714	289786.90	2238998.60	Метод спутниковых геодезических измерений (определений)	0.10	-
7718	289786.10	2239235.12	Метод спутниковых геодезических измерений (определений)	0.10	-
7719	289784.15	2239231.63	Метод спутниковых геодезических измерений (определений)	0.10	-
7720	289810.00	2239217.23	Метод спутниковых геодезических измерений (определений)	0.10	-

2. Сведения о характерных точках границ объекта					
Обозначение характерных точек границ	**Координаты, м**		**Метод определения координат характерной точки**	**Средняя квадратическая погрешность положения характерной точки (Mt), м**	**Описание обозначения точки на местности (при наличии)**
	X	**Y**			
1	**2**	**3**	**4**	**5**	**6**
7721	289811.95	2239220.72	Метод спутниковых геодезических измерений (определений)	0.10	-
7718	289786.10	2239235.12	Метод спутниковых геодезических измерений (определений)	0.10	-
7722	289786.07	2239180.97	Метод спутниковых геодезических измерений (определений)	0.10	-
7723	289784.13	2239177.47	Метод спутниковых геодезических измерений (определений)	0.10	-
7724	289789.82	2239174.32	Метод спутниковых геодезических измерений (определений)	0.10	-
7725	289791.76	2239177.82	Метод спутниковых геодезических измерений (определений)	0.10	-
7722	289786.07	2239180.97	Метод спутниковых геодезических измерений (определений)	0.10	-
7726	289798.81	2238537.00	Метод спутниковых геодезических измерений (определений)	0.10	-
7727	289797.36	2238534.57	Метод спутниковых геодезических измерений (определений)	0.10	-
7728	289785.63	2238540.77	Метод спутниковых геодезических измерений (определений)	0.10	-
7729	289783.76	2238537.24	Метод спутниковых геодезических измерений (определений)	0.10	-
7730	289795.52	2238531.01	Метод спутниковых геодезических измерений (определений)	0.10	-
7731	289792.63	2238524.43	Метод спутниковых геодезических измерений (определений)	0.10	-

2. Сведения о характерных точках границ объекта					
Обозначение характерных точек границ	**Координаты, м**		**Метод определения координат характерной точки**	**Средняя квадратическая погрешность положения характерной точки (Mt), м**	**Описание обозначения точки на местности (при наличии)**
	X	**Y**			
1	**2**	**3**	**4**	**5**	**6**
7732	289796.30	2238522.82	Метод спутниковых геодезических измерений (определений)	0.10	-
7733	289799.90	2238531.03	Метод спутниковых геодезических измерений (определений)	0.10	-
7734	289802.24	2238534.95	Метод спутниковых геодезических измерений (определений)	0.10	-
7726	289798.81	2238537.00	Метод спутниковых геодезических измерений (определений)	0.10	-
7735	289784.26	2238969.34	Метод спутниковых геодезических измерений (определений)	0.10	-
7736	289782.35	2238965.83	Метод спутниковых геодезических измерений (определений)	0.10	-
7737	289794.91	2238959.00	Метод спутниковых геодезических измерений (определений)	0.10	-
7738	289796.82	2238962.51	Метод спутниковых геодезических измерений (определений)	0.10	-
7735	289784.26	2238969.34	Метод спутниковых геодезических измерений (определений)	0.10	-
7739	289781.78	2238771.65	Метод спутниковых геодезических измерений (определений)	0.10	-
7740	289779.97	2238768.08	Метод спутниковых геодезических измерений (определений)	0.10	-
7741	289790.45	2238762.76	Метод спутниковых геодезических измерений (определений)	0.10	-
7742	289792.26	2238766.33	Метод спутниковых геодезических измерений (определений)	0.10	-

2. Сведения о характерных точках границ объекта					
Обозначение характерных точек границ	**Координаты, м**		**Метод определения координат характерной точки**	**Средняя квадратическая погрешность положения характерной точки (Mt), м**	**Описание обозначения точки на местности (при наличии)**
	X	**Y**			
1	**2**	**3**	**4**	**5**	**6**
7739	289781.78	2238771.65	Метод спутниковых геодезических измерений (определений)	0.10	-
7743	289779.92	2239212.03	Метод спутниковых геодезических измерений (определений)	0.10	-
7744	289778.05	2239208.50	Метод спутниковых геодезических измерений (определений)	0.10	-
7745	289799.42	2239197.14	Метод спутниковых геодезических измерений (определений)	0.10	-
7746	289801.29	2239200.67	Метод спутниковых геодезических измерений (определений)	0.10	-
7743	289779.92	2239212.03	Метод спутниковых геодезических измерений (определений)	0.10	-
7747	289779.71	2239169.44	Метод спутниковых геодезических измерений (определений)	0.10	-
7748	289777.77	2239165.94	Метод спутниковых геодезических измерений (определений)	0.10	-
7749	289783.63	2239162.69	Метод спутниковых геодезических измерений (определений)	0.10	-
7750	289785.57	2239166.19	Метод спутниковых геодезических измерений (определений)	0.10	-
7747	289779.71	2239169.44	Метод спутниковых геодезических измерений (определений)	0.10	-
7751	289779.31	2238560.50	Метод спутниковых геодезических измерений (определений)	0.10	-
7752	289777.44	2238556.97	Метод спутниковых геодезических измерений (определений)	0.10	-

2. Сведения о характерных точках границ объекта					
Обозначение характерных точек границ	**Координаты, м**		**Метод определения координат характерной точки**	**Средняя квадратическая погрешность положения характерной точки (Mt), м**	**Описание обозначения точки на местности (при наличии)**
	X	**Y**			
1	**2**	**3**	**4**	**5**	**6**
7753	289793.79	2238548.30	Метод спутниковых геодезических измерений (определений)	0.10	-
7754	289795.66	2238551.83	Метод спутниковых геодезических измерений (определений)	0.10	-
7751	289779.31	2238560.50	Метод спутниковых геодезических измерений (определений)	0.10	-
7755	289777.66	2238792.22	Метод спутниковых геодезических измерений (определений)	0.10	-
7756	289775.84	2238788.66	Метод спутниковых геодезических измерений (определений)	0.10	-
7757	289791.02	2238780.89	Метод спутниковых геодезических измерений (определений)	0.10	-
7758	289792.84	2238784.45	Метод спутниковых геодезических измерений (определений)	0.10	-
7755	289777.66	2238792.22	Метод спутниковых геодезических измерений (определений)	0.10	-
7759	289776.17	2239163.00	Метод спутниковых геодезических измерений (определений)	0.10	-
7760	289774.22	2239159.51	Метод спутниковых геодезических измерений (определений)	0.10	-
7761	289780.08	2239156.24	Метод спутниковых геодезических измерений (определений)	0.10	-
7762	289782.03	2239159.73	Метод спутниковых геодезических измерений (определений)	0.10	-
7759	289776.17	2239163.00	Метод спутниковых геодезических измерений (определений)	0.10	-

2. Сведения о характерных точках границ объекта					
Обозначение характерных точек границ	**Координаты, м**		**Метод определения координат характерной точки**	**Средняя квадратическая погрешность положения характерной точки (Mt), м**	**Описание обозначения точки на местности (при наличии)**
	X	**Y**			
1	**2**	**3**	**4**	**5**	**6**
7763	289815.15	2239409.26	Метод спутниковых геодезических измерений (определений)	0.10	-
7764	289800.14	2239417.50	Метод спутниковых геодезических измерений (определений)	0.10	-
7765	289801.25	2239419.60	Метод спутниковых геодезических измерений (определений)	0.10	-
7766	289797.71	2239421.46	Метод спутниковых геодезических измерений (определений)	0.10	-
7767	289796.68	2239419.50	Метод спутниковых геодезических измерений (определений)	0.10	-
7768	289775.22	2239431.91	Метод спутниковых геодезических измерений (определений)	0.10	-
7769	289779.58	2239438.53	Метод спутниковых геодезических измерений (определений)	0.10	-
7770	289784.99	2239445.34	Метод спутниковых геодезических измерений (определений)	0.10	-
7771	289791.66	2239454.57	Метод спутниковых геодезических измерений (определений)	0.10	-
7772	289798.58	2239464.62	Метод спутниковых геодезических измерений (определений)	0.10	-
7773	289802.97	2239471.27	Метод спутниковых геодезических измерений (определений)	0.10	-
7774	289810.18	2239466.73	Метод спутниковых геодезических измерений (определений)	0.10	-
7775	289814.17	2239464.02	Метод спутниковых геодезических измерений (определений)	0.10	-

2. Сведения о характерных точках границ объекта					
Обозначение характерных точек границ	**Координаты, м**		**Метод определения координат характерной точки**	**Средняя квадратическая погрешность положения характерной точки (Mt), м**	**Описание обозначения точки на местности (при наличии)**
	X	**Y**			
1	**2**	**3**	**4**	**5**	**6**
7776	289812.59	2239460.32	Метод спутниковых геодезических измерений (определений)	0.10	-
7777	289818.42	2239457.02	Метод спутниковых геодезических измерений (определений)	0.10	-
7778	289820.39	2239460.51	Метод спутниковых геодезических измерений (определений)	0.10	-
7779	289817.67	2239462.04	Метод спутниковых геодезических измерений (определений)	0.10	-
7780	289819.13	2239465.48	Метод спутниковых геодезических измерений (определений)	0.10	-
7781	289808.07	2239472.85	Метод спутниковых геодезических измерений (определений)	0.10	-
7782	289814.24	2239473.22	Метод спутниковых геодезических измерений (определений)	0.10	-
7783	289831.02	2239473.77	Метод спутниковых геодезических измерений (определений)	0.10	-
7784	289833.00	2239476.80	Метод спутниковых геодезических измерений (определений)	0.10	-
7785	289829.65	2239478.99	Метод спутниковых геодезических измерений (определений)	0.10	-
7786	289828.80	2239477.69	Метод спутниковых геодезических измерений (определений)	0.10	-
7787	289806.36	2239476.73	Метод спутниковых геодезических измерений (определений)	0.10	-
7788	289785.26	2239488.69	Метод спутниковых геодезических измерений (определений)	0.10	-

2. Сведения о характерных точках границ объекта					
Обозначение характерных точек границ	**Координаты, м**		**Метод определения координат характерной точки**	**Средняя квадратическая погрешность положения характерной точки (Mt), м**	**Описание обозначения точки на местности (при наличии)**
	X	**Y**			
1	**2**	**3**	**4**	**5**	**6**
7789	289786.76	2239492.35	Метод спутниковых геодезических измерений (определений)	0.10	-
7790	289786.63	2239492.75	Метод спутниковых геодезических измерений (определений)	0.10	-
7791	289783.06	2239494.54	Метод спутниковых геодезических измерений (определений)	0.10	-
7792	289781.03	2239490.49	Метод спутниковых геодезических измерений (определений)	0.10	-
7793	289781.58	2239490.25	Метод спутниковых геодезических измерений (определений)	0.10	-
7794	289780.20	2239486.91	Метод спутниковых геодезических измерений (определений)	0.10	-
7795	289800.93	2239475.51	Метод спутниковых геодезических измерений (определений)	0.10	-
7796	289797.38	2239469.97	Метод спутниковых геодезических измерений (определений)	0.10	-
7797	289788.28	2239474.75	Метод спутниковых геодезических измерений (определений)	0.10	-
7798	289780.65	2239479.17	Метод спутниковых геодезических измерений (определений)	0.10	-
7799	289779.23	2239477.18	Метод спутниковых геодезических измерений (определений)	0.10	-
7800	289777.33	2239473.66	Метод спутниковых геодезических измерений (определений)	0.10	-
7801	289780.92	2239471.73	Метод спутниковых геодезических измерений (определений)	0.10	-

2. Сведения о характерных точках границ объекта					
Обозначение характерных точек границ	**Координаты, м**		**Метод определения координат характерной точки**	**Средняя квадратическая погрешность положения характерной точки (Mt), м**	**Описание обозначения точки на местности (при наличии)**
	X	**Y**			
1	**2**	**3**	**4**	**5**	**6**
7802	289782.09	2239473.72	Метод спутниковых геодезических измерений (определений)	0.10	-
7803	289786.31	2239471.27	Метод спутниковых геодезических измерений (определений)	0.10	-
7804	289795.12	2239466.64	Метод спутниковых геодезических измерений (определений)	0.10	-
7805	289788.38	2239456.85	Метод спутниковых геодезических измерений (определений)	0.10	-
7806	289781.83	2239447.79	Метод спутниковых геодезических измерений (определений)	0.10	-
7807	289776.34	2239440.88	Метод спутниковых геодезических измерений (определений)	0.10	-
7808	289769.56	2239430.57	Метод спутниковых геодезических измерений (определений)	0.10	-
7809	289799.34	2239413.35	Метод спутниковых геодезических измерений (определений)	0.10	-
7810	289844.56	2239388.50	Метод спутниковых геодезических измерений (определений)	0.10	-
7811	289864.64	2239377.06	Метод спутниковых геодезических измерений (определений)	0.10	-
7812	289883.90	2239367.32	Метод спутниковых геодезических измерений (определений)	0.10	-
7813	289886.58	2239372.65	Метод спутниковых геодезических измерений (определений)	0.10	-
7814	289872.37	2239379.73	Метод спутниковых геодезических измерений (определений)	0.10	-

2. Сведения о характерных точках границ объекта					
Обозначение характерных точек границ	**Координаты, м**		**Метод определения координат характерной точки**	**Средняя квадратическая погрешность положения характерной точки (Mt), м**	**Описание обозначения точки на местности (при наличии)**
	X	**Y**			
1	**2**	**3**	**4**	**5**	**6**
7815	289871.54	2239378.05	Метод спутниковых геодезических измерений (определений)	0.10	-
7816	289866.58	2239380.56	Метод спутниковых геодезических измерений (определений)	0.10	-
7817	289855.18	2239387.05	Метод спутниковых геодезических измерений (определений)	0.10	-
7818	289861.04	2239397.81	Метод спутниковых геодезических измерений (определений)	0.10	-
7819	289857.53	2239399.72	Метод спутниковых геодезических измерений (определений)	0.10	-
7820	289851.70	2239389.03	Метод спутниковых геодезических измерений (определений)	0.10	-
7821	289846.56	2239391.96	Метод спутниковых геодезических измерений (определений)	0.10	-
7822	289847.56	2239393.69	Метод спутниковых геодезических измерений (определений)	0.10	-
7823	289844.10	2239395.69	Метод спутниковых геодезических измерений (определений)	0.10	-
7824	289843.08	2239393.93	Метод спутниковых геодезических измерений (определений)	0.10	-
7825	289837.31	2239397.10	Метод спутниковых геодезических измерений (определений)	0.10	-
7826	289838.42	2239399.05	Метод спутниковых геодезических измерений (определений)	0.10	-
7827	289834.94	2239401.03	Метод спутниковых геодезических измерений (определений)	0.10	-

2. Сведения о характерных точках границ объекта					
Обозначение характерных точек границ	**Координаты, м**		**Метод определения координат характерной точки**	**Средняя квадратическая погрешность положения характерной точки (Mt), м**	**Описание обозначения точки на местности (при наличии)**
	X	**Y**			
1	**2**	**3**	**4**	**5**	**6**
7828	289833.80	2239399.03	Метод спутниковых геодезических измерений (определений)	0.10	-
7829	289821.72	2239405.66	Метод спутниковых геодезических измерений (определений)	0.10	-
7830	289823.04	2239408.06	Метод спутниковых геодезических измерений (определений)	0.10	-
7831	289820.18	2239409.63	Метод спутниковых геодезических измерений (определений)	0.10	-
7832	289826.84	2239421.83	Метод спутниковых геодезических измерений (определений)	0.10	-
7833	289832.29	2239432.30	Метод спутниковых геодезических измерений (определений)	0.10	-
7834	289834.54	2239438.97	Метод спутниковых геодезических измерений (определений)	0.10	-
7835	289830.83	2239440.46	Метод спутниковых геодезических измерений (определений)	0.10	-
7836	289828.62	2239433.90	Метод спутниковых геодезических измерений (определений)	0.10	-
7837	289819.01	2239415.80	Метод спутниковых геодезических измерений (определений)	0.10	-
7838	289816.46	2239411.15	Метод спутниковых геодезических измерений (определений)	0.10	-
7763	289815.15	2239409.26	Метод спутниковых геодезических измерений (определений)	0.10	-
7839	289771.43	2239154.38	Метод спутниковых геодезических измерений (определений)	0.10	-

2. Сведения о характерных точках границ объекта					
Обозначение характерных точек границ	**Координаты, м**		**Метод определения координат характерной точки**	**Средняя квадратическая погрешность положения характерной точки (Mt), м**	**Описание обозначения точки на местности (при наличии)**
	X	**Y**			
1	**2**	**3**	**4**	**5**	**6**
7840	289769.48	2239150.89	Метод спутниковых геодезических измерений (определений)	0.10	-
7841	289775.26	2239147.66	Метод спутниковых геодезических измерений (определений)	0.10	-
7842	289777.21	2239151.15	Метод спутниковых геодезических измерений (определений)	0.10	-
7839	289771.43	2239154.38	Метод спутниковых геодезических измерений (определений)	0.10	-
7843	289770.48	2238543.51	Метод спутниковых геодезических измерений (определений)	0.10	-
7844	289768.72	2238539.91	Метод спутниковых геодезических измерений (определений)	0.10	-
7845	289785.50	2238531.70	Метод спутниковых геодезических измерений (определений)	0.10	-
7846	289787.26	2238535.30	Метод спутниковых геодезических измерений (определений)	0.10	-
7843	289770.48	2238543.51	Метод спутниковых геодезических измерений (определений)	0.10	-
7847	289844.32	2239356.25	Метод спутниковых геодезических измерений (определений)	0.10	-
7848	289822.72	2239319.33	Метод спутниковых геодезических измерений (определений)	0.10	-
7849	289822.18	2239319.64	Метод спутниковых геодезических измерений (определений)	0.10	-
7850	289811.76	2239309.25	Метод спутниковых геодезических измерений (определений)	0.10	-

2. Сведения о характерных точках границ объекта					
Обозначение характерных точек границ	**Координаты, м**		**Метод определения координат характерной точки**	**Средняя квадратическая погрешность положения характерной точки (Mt), м**	**Описание обозначения точки на местности (при наличии)**
	X	**Y**			
1	**2**	**3**	**4**	**5**	**6**
7851	289796.63	2239281.77	Метод спутниковых геодезических измерений (определений)	0.10	-
7852	289766.24	2239226.58	Метод спутниковых геодезических измерений (определений)	0.10	-
7853	289772.44	2239223.12	Метод спутниковых геодезических измерений (определений)	0.10	-
7854	289774.39	2239226.61	Метод спутниковых геодезических измерений (определений)	0.10	-
7855	289771.66	2239228.14	Метод спутниковых геодезических измерений (определений)	0.10	-
7856	289799.40	2239278.52	Метод спутниковых геодезических измерений (определений)	0.10	-
7857	289803.10	2239277.28	Метод спутниковых геодезических измерений (определений)	0.10	-
7858	289804.37	2239281.07	Метод спутниковых геодезических измерений (определений)	0.10	-
7859	289801.36	2239282.08	Метод спутниковых геодезических измерений (определений)	0.10	-
7860	289814.58	2239306.09	Метод спутниковых геодезических измерений (определений)	0.10	-
7861	289817.04	2239304.85	Метод спутниковых геодезических измерений (определений)	0.10	-
7862	289818.85	2239308.42	Метод спутниковых геодезических измерений (определений)	0.10	-
7863	289817.35	2239309.18	Метод спутниковых геодезических измерений (определений)	0.10	-

2. Сведения о характерных точках границ объекта					
Обозначение характерных точек границ	**Координаты, м**		**Метод определения координат характерной точки**	**Средняя квадратическая погрешность положения характерной точки (Mt), м**	**Описание обозначения точки на местности (при наличии)**
	X	**Y**			
1	**2**	**3**	**4**	**5**	**6**
7864	289822.83	2239314.65	Метод спутниковых геодезических измерений (определений)	0.10	-
7865	289824.17	2239313.88	Метод спутниковых геодезических измерений (определений)	0.10	-
7866	289845.79	2239350.83	Метод спутниковых геодезических измерений (определений)	0.10	-
7867	289849.09	2239348.97	Метод спутниковых геодезических измерений (определений)	0.10	-
7868	289851.05	2239352.45	Метод спутниковых геодезических измерений (определений)	0.10	-
7847	289844.32	2239356.25	Метод спутниковых геодезических измерений (определений)	0.10	-
7869	289763.89	2239140.68	Метод спутниковых геодезических измерений (определений)	0.10	-
7870	289761.95	2239137.18	Метод спутниковых геодезических измерений (определений)	0.10	-
7871	289767.81	2239133.93	Метод спутниковых геодезических измерений (определений)	0.10	-
7872	289769.75	2239137.43	Метод спутниковых геодезических измерений (определений)	0.10	-
7869	289763.89	2239140.68	Метод спутниковых геодезических измерений (определений)	0.10	-
7873	289776.04	2238751.52	Метод спутниковых геодезических измерений (определений)	0.10	-
7874	289777.69	2238754.77	Метод спутниковых геодезических измерений (определений)	0.10	-

2. Сведения о характерных точках границ объекта					
Обозначение характерных точек границ	**Координаты, м**		**Метод определения координат характерной точки**	**Средняя квадратическая погрешность положения характерной точки (Mt), м**	**Описание обозначения точки на местности (при наличии)**
	X	**Y**			
1	**2**	**3**	**4**	**5**	**6**
7875	289762.84	2238762.31	Метод спутниковых геодезических измерений (определений)	0.10	-
7876	289761.03	2238758.74	Метод спутниковых геодезических измерений (определений)	0.10	-
7877	289772.47	2238752.93	Метод спутниковых геодезических измерений (определений)	0.10	-
7878	289770.73	2238750.11	Метод спутниковых геодезических измерений (определений)	0.10	-
7879	289781.87	2238743.22	Метод спутниковых геодезических измерений (определений)	0.10	-
7880	289783.97	2238746.62	Метод спутниковых геодезических измерений (определений)	0.10	-
7873	289776.04	2238751.52	Метод спутниковых геодезических измерений (определений)	0.10	-
7881	289761.67	2238731.76	Метод спутниковых геодезических измерений (определений)	0.10	-
7882	289759.69	2238728.28	Метод спутниковых геодезических измерений (определений)	0.10	-
7883	289770.40	2238722.18	Метод спутниковых геодезических измерений (определений)	0.10	-
7884	289772.38	2238725.66	Метод спутниковых геодезических измерений (определений)	0.10	-
7881	289761.67	2238731.76	Метод спутниковых геодезических измерений (определений)	0.10	-
7885	289773.18	2238519.79	Метод спутниковых геодезических измерений (определений)	0.10	-

2. Сведения о характерных точках границ объекта					
Обозначение характерных точек границ	**Координаты, м**		**Метод определения координат характерной точки**	**Средняя квадратическая погрешность положения характерной точки (Mt), м**	**Описание обозначения точки на местности (при наличии)**
	X	**Y**			
1	**2**	**3**	**4**	**5**	**6**
7886	289761.52	2238525.83	Метод спутниковых геодезических измерений (определений)	0.10	-
7887	289759.68	2238522.27	Метод спутниковых геодезических измерений (определений)	0.10	-
7888	289770.03	2238516.91	Метод спутниковых геодезических измерений (определений)	0.10	-
7889	289772.80	2238510.03	Метод спутниковых геодезических измерений (определений)	0.10	-
7890	289776.51	2238511.52	Метод спутниковых геодезических измерений (определений)	0.10	-
7885	289773.18	2238519.79	Метод спутниковых геодезических измерений (определений)	0.10	-
7891	289756.82	2239128.56	Метод спутниковых геодезических измерений (определений)	0.10	-
7892	289754.88	2239125.06	Метод спутниковых геодезических измерений (определений)	0.10	-
7893	289760.91	2239121.72	Метод спутниковых геодезических измерений (определений)	0.10	-
7894	289762.85	2239125.22	Метод спутниковых геодезических измерений (определений)	0.10	-
7891	289756.82	2239128.56	Метод спутниковых геодезических измерений (определений)	0.10	-
7895	289749.86	2239116.33	Метод спутниковых геодезических измерений (определений)	0.10	-
7896	289747.92	2239112.83	Метод спутниковых геодезических измерений (определений)	0.10	-

2. Сведения о характерных точках границ объекта					
Обозначение характерных точек границ	**Координаты, м**		**Метод определения координат характерной точки**	**Средняя квадратическая погрешность положения характерной точки (Mt), м**	**Описание обозначения точки на местности (при наличии)**
	X	**Y**			
1	**2**	**3**	**4**	**5**	**6**
7897	289753.95	2239109.49	Метод спутниковых геодезических измерений (определений)	0.10	-
7898	289755.89	2239112.99	Метод спутниковых геодезических измерений (определений)	0.10	-
7895	289749.86	2239116.33	Метод спутниковых геодезических измерений (определений)	0.10	-
7899	289768.50	2238938.92	Метод спутниковых геодезических измерений (определений)	0.10	-
7900	289768.24	2238938.48	Метод спутниковых геодезических измерений (определений)	0.10	-
7901	289757.98	2238944.23	Метод спутниковых геодезических измерений (определений)	0.10	-
7902	289748.49	2238949.34	Метод спутниковых геодезических измерений (определений)	0.10	-
7903	289744.25	2238941.77	Метод спутниковых геодезических измерений (определений)	0.10	-
7904	289747.74	2238939.82	Метод спутниковых геодезических измерений (определений)	0.10	-
7905	289750.06	2238943.95	Метод спутниковых геодезических измерений (определений)	0.10	-
7906	289757.63	2238939.88	Метод спутниковых геодезических измерений (определений)	0.10	-
7907	289769.73	2238933.03	Метод спутниковых геодезических измерений (определений)	0.10	-
7908	289769.97	2238933.46	Метод спутниковых геодезических измерений (определений)	0.10	-

2. Сведения о характерных точках границ объекта					
Обозначение характерных точек границ	**Координаты, м**		**Метод определения координат характерной точки**	**Средняя квадратическая погрешность положения характерной точки (Mt), м**	**Описание обозначения точки на местности (при наличии)**
	X	**Y**			
1	**2**	**3**	**4**	**5**	**6**
7909	289778.36	2238928.62	Метод спутниковых геодезических измерений (определений)	0.10	-
7910	289780.36	2238932.08	Метод спутниковых геодезических измерений (определений)	0.10	-
7899	289768.50	2238938.92	Метод спутниковых геодезических измерений (определений)	0.10	-
7911	289743.34	2238697.29	Метод спутниковых геодезических измерений (определений)	0.10	-
7912	289741.54	2238693.71	Метод спутниковых геодезических измерений (определений)	0.10	-
7913	289753.21	2238687.83	Метод спутниковых геодезических измерений (определений)	0.10	-
7914	289755.01	2238691.41	Метод спутниковых геодезических измерений (определений)	0.10	-
7911	289743.34	2238697.29	Метод спутниковых геодезических измерений (определений)	0.10	-
7915	289749.71	2238477.03	Метод спутниковых геодезических измерений (определений)	0.10	-
7916	289742.24	2238485.10	Метод спутниковых геодезических измерений (определений)	0.10	-
7917	289739.30	2238482.38	Метод спутниковых геодезических измерений (определений)	0.10	-
7918	289747.21	2238473.84	Метод спутниковых геодезических измерений (определений)	0.10	-
7919	289754.36	2238469.89	Метод спутниковых геодезических измерений (определений)	0.10	-

2. Сведения о характерных точках границ объекта					
Обозначение характерных точек границ	**Координаты, м**		**Метод определения координат характерной точки**	**Средняя квадратическая погрешность положения характерной точки (Mt), м**	**Описание обозначения точки на местности (при наличии)**
	X	**Y**			
1	**2**	**3**	**4**	**5**	**6**
7920	289756.30	2238473.39	Метод спутниковых геодезических измерений (определений)	0.10	-
7915	289749.71	2238477.03	Метод спутниковых геодезических измерений (определений)	0.10	-
7921	289738.13	2238879.92	Метод спутниковых геодезических измерений (определений)	0.10	-
7922	289736.31	2238876.36	Метод спутниковых геодезических измерений (определений)	0.10	-
7923	289749.92	2238869.39	Метод спутниковых геодезических измерений (определений)	0.10	-
7924	289751.74	2238872.95	Метод спутниковых геодезических измерений (определений)	0.10	-
7921	289738.13	2238879.92	Метод спутниковых геодезических измерений (определений)	0.10	-
7925	289733.10	2238678.68	Метод спутниковых геодезических измерений (определений)	0.10	-
7926	289731.29	2238675.11	Метод спутниковых геодезических измерений (определений)	0.10	-
7927	289743.82	2238668.76	Метод спутниковых геодезических измерений (определений)	0.10	-
7928	289745.63	2238672.33	Метод спутниковых геодезических измерений (определений)	0.10	-
7925	289733.10	2238678.68	Метод спутниковых геодезических измерений (определений)	0.10	-
7929	289730.76	2238865.21	Метод спутниковых геодезических измерений (определений)	0.10	-

2. Сведения о характерных точках границ объекта					
Обозначение характерных точек границ	**Координаты, м**		**Метод определения координат характерной точки**	**Средняя квадратическая погрешность положения характерной точки (Mt), м**	**Описание обозначения точки на местности (при наличии)**
	X	**Y**			
1	**2**	**3**	**4**	**5**	**6**
7930	289728.98	2238861.63	Метод спутниковых геодезических измерений (определений)	0.10	-
7931	289743.23	2238854.53	Метод спутниковых геодезических измерений (определений)	0.10	-
7932	289745.01	2238858.11	Метод спутниковых геодезических измерений (определений)	0.10	-
7929	289730.76	2238865.21	Метод спутниковых геодезических измерений (определений)	0.10	-
7933	289730.95	2238464.32	Метод спутниковых геодезических измерений (определений)	0.10	-
7934	289728.49	2238461.16	Метод спутниковых геодезических измерений (определений)	0.10	-
7935	289743.70	2238449.35	Метод спутниковых геодезических измерений (определений)	0.10	-
7936	289746.16	2238452.51	Метод спутниковых геодезических измерений (определений)	0.10	-
7933	289730.95	2238464.32	Метод спутниковых геодезических измерений (определений)	0.10	-
7937	289727.64	2239076.18	Метод спутниковых геодезических измерений (определений)	0.10	-
7938	289725.70	2239072.68	Метод спутниковых геодезических измерений (определений)	0.10	-
7939	289731.73	2239069.34	Метод спутниковых геодезических измерений (определений)	0.10	-
7940	289733.67	2239072.84	Метод спутниковых геодезических измерений (определений)	0.10	-

2. Сведения о характерных точках границ объекта					
Обозначение характерных точек границ	**Координаты, м**		**Метод определения координат характерной точки**	**Средняя квадратическая погрешность положения характерной точки (Mt), м**	**Описание обозначения точки на местности (при наличии)**
	X	**Y**			
1	**2**	**3**	**4**	**5**	**6**
7937	289727.64	2239076.18	Метод спутниковых геодезических измерений (определений)	0.10	-
7941	289725.50	2238688.75	Метод спутниковых геодезических измерений (определений)	0.10	-
7942	289723.65	2238685.20	Метод спутниковых геодезических измерений (определений)	0.10	-
7943	289737.44	2238678.03	Метод спутниковых геодезических измерений (определений)	0.10	-
7944	289739.29	2238681.58	Метод спутниковых геодезических измерений (определений)	0.10	-
7941	289725.50	2238688.75	Метод спутниковых геодезических измерений (определений)	0.10	-
7945	289722.09	2238447.51	Метод спутниковых геодезических измерений (определений)	0.10	-
7946	289720.34	2238443.92	Метод спутниковых геодезических измерений (определений)	0.10	-
7947	289737.31	2238435.64	Метод спутниковых геодезических измерений (определений)	0.10	-
7948	289739.06	2238439.23	Метод спутниковых геодезических измерений (определений)	0.10	-
7945	289722.09	2238447.51	Метод спутниковых геодезических измерений (определений)	0.10	-
7949	289720.77	2239063.81	Метод спутниковых геодезических измерений (определений)	0.10	-
7950	289718.83	2239060.31	Метод спутниковых геодезических измерений (определений)	0.10	-

2. Сведения о характерных точках границ объекта					
Обозначение характерных точек границ	**Координаты, м**		**Метод определения координат характерной точки**	**Средняя квадратическая погрешность положения характерной точки (Mt), м**	**Описание обозначения точки на местности (при наличии)**
	X	**Y**			
1	**2**	**3**	**4**	**5**	**6**
7951	289724.86	2239056.97	Метод спутниковых геодезических измерений (определений)	0.10	-
7952	289726.80	2239060.47	Метод спутниковых геодезических измерений (определений)	0.10	-
7949	289720.77	2239063.81	Метод спутниковых геодезических измерений (определений)	0.10	-
7953	290154.63	2238638.17	Метод спутниковых геодезических измерений (определений)	0.10	-
7954	290152.88	2238634.58	Метод спутниковых геодезических измерений (определений)	0.10	-
7955	290162.42	2238629.92	Метод спутниковых геодезических измерений (определений)	0.10	-
7956	290156.20	2238617.41	Метод спутниковых геодезических измерений (определений)	0.10	-
7957	290147.48	2238602.05	Метод спутниковых геодезических измерений (определений)	0.10	-
7958	290115.09	2238540.46	Метод спутниковых геодезических измерений (определений)	0.10	-
7959	290079.42	2238474.87	Метод спутниковых геодезических измерений (определений)	0.10	-
7960	290076.94	2238476.64	Метод спутниковых геодезических измерений (определений)	0.10	-
7961	290074.25	2238477.98	Метод спутниковых геодезических измерений (определений)	0.10	-
7962	290055.72	2238533.74	Метод спутниковых геодезических измерений (определений)	0.10	-

2. Сведения о характерных точках границ объекта					
Обозначение характерных точек границ	**Координаты, м**		**Метод определения координат характерной точки**	**Средняя квадратическая погрешность положения характерной точки (Mt), м**	**Описание обозначения точки на местности (при наличии)**
	X	**Y**			
1	**2**	**3**	**4**	**5**	**6**
7963	290063.29	2238536.05	Метод спутниковых геодезических измерений (определений)	0.10	-
7964	290062.12	2238539.88	Метод спутниковых геодезических измерений (определений)	0.10	-
7965	290054.52	2238537.56	Метод спутниковых геодезических измерений (определений)	0.10	-
7966	290045.79	2238565.51	Метод спутниковых геодезических измерений (определений)	0.10	-
7967	290056.51	2238568.79	Метод спутниковых геодезических измерений (определений)	0.10	-
7968	290055.34	2238572.62	Метод спутниковых геодезических измерений (определений)	0.10	-
7969	290044.60	2238569.33	Метод спутниковых геодезических измерений (определений)	0.10	-
7970	290042.38	2238576.30	Метод спутниковых геодезических измерений (определений)	0.10	-
7971	290036.22	2238594.76	Метод спутниковых геодезических измерений (определений)	0.10	-
7972	290047.21	2238598.13	Метод спутниковых геодезических измерений (определений)	0.10	-
7973	290046.04	2238601.96	Метод спутниковых геодезических измерений (определений)	0.10	-
7974	290034.96	2238598.57	Метод спутниковых геодезических измерений (определений)	0.10	-
7975	290025.57	2238627.13	Метод спутниковых геодезических измерений (определений)	0.10	-

2. Сведения о характерных точках границ объекта					
Обозначение характерных точек границ	**Координаты, м**		**Метод определения координат характерной точки**	**Средняя квадратическая погрешность положения характерной точки (Mt), м**	**Описание обозначения точки на местности (при наличии)**
	X	**Y**			
1	**2**	**3**	**4**	**5**	**6**
7976	290036.99	2238630.63	Метод спутниковых геодезических измерений (определений)	0.10	-
7977	290035.82	2238634.46	Метод спутниковых геодезических измерений (определений)	0.10	-
7978	290024.34	2238630.94	Метод спутниковых геодезических измерений (определений)	0.10	-
7979	290014.57	2238661.31	Метод спутниковых геодезических измерений (определений)	0.10	-
7980	290026.29	2238664.92	Метод спутниковых геодезических измерений (определений)	0.10	-
7981	290025.11	2238668.74	Метод спутниковых геодезических измерений (определений)	0.10	-
7982	290013.35	2238665.12	Метод спутниковых геодезических измерений (определений)	0.10	-
7983	290010.32	2238674.56	Метод спутниковых геодезических измерений (определений)	0.10	-
7984	290003.18	2238698.31	Метод спутниковых геодезических измерений (определений)	0.10	-
7985	290037.19	2238708.85	Метод спутниковых геодезических измерений (определений)	0.10	-
7986	290037.30	2238708.51	Метод спутниковых геодезических измерений (определений)	0.10	-
7987	290016.56	2238701.73	Метод спутниковых геодезических измерений (определений)	0.10	-
7988	290017.80	2238697.93	Метод спутниковых геодезических измерений (определений)	0.10	-

2. Сведения о характерных точках границ объекта					
Обозначение характерных точек границ	**Координаты, м**		**Метод определения координат характерной точки**	**Средняя квадратическая погрешность положения характерной точки (Mt), м**	**Описание обозначения точки на местности (при наличии)**
	X	**Y**			
1	**2**	**3**	**4**	**5**	**6**
7989	290042.31	2238705.94	Метод спутниковых геодезических измерений (определений)	0.10	-
7990	290041.01	2238710.03	Метод спутниковых геодезических измерений (определений)	0.10	-
7991	290042.70	2238710.58	Метод спутниковых геодезических измерений (определений)	0.10	-
7992	290031.46	2238746.81	Метод спутниковых геодезических измерений (определений)	0.10	-
7993	290023.36	2238771.35	Метод спутниковых геодезических измерений (определений)	0.10	-
7994	290016.63	2238791.40	Метод спутниковых геодезических измерений (определений)	0.10	-
7995	290015.76	2238791.13	Метод спутниковых геодезических измерений (определений)	0.10	-
7996	290015.46	2238792.13	Метод спутниковых геодезических измерений (определений)	0.10	-
7997	289987.93	2238782.32	Метод спутниковых геодезических измерений (определений)	0.10	-
7998	289989.28	2238778.55	Метод спутниковых геодезических измерений (определений)	0.10	-
7999	290012.84	2238786.95	Метод спутниковых геодезических измерений (определений)	0.10	-
8000	290013.10	2238786.07	Метод спутниковых геодезических измерений (определений)	0.10	-
8001	290014.11	2238786.39	Метод спутниковых геодезических измерений (определений)	0.10	-

2. Сведения о характерных точках границ объекта					
Обозначение характерных точек границ	**Координаты, м**		**Метод определения координат характерной точки**	**Средняя квадратическая погрешность положения характерной точки (Mt), м**	**Описание обозначения точки на местности (при наличии)**
	X	**Y**			
1	**2**	**3**	**4**	**5**	**6**
8002	290019.55	2238770.14	Метод спутниковых геодезических измерений (определений)	0.10	-
8003	290022.17	2238761.97	Метод спутниковых геодезических измерений (определений)	0.10	-
8004	289997.70	2238754.23	Метод спутниковых геодезических измерений (определений)	0.10	-
8005	289998.91	2238750.42	Метод спутниковых геодезических измерений (определений)	0.10	-
8006	290021.54	2238757.57	Метод спутниковых геодезических измерений (определений)	0.10	-
8007	290023.58	2238757.73	Метод спутниковых геодезических измерений (определений)	0.10	-
8008	290029.50	2238739.95	Метод спутниковых геодезических измерений (определений)	0.10	-
8009	290033.03	2238728.78	Метод спутниковых геодезических измерений (определений)	0.10	-
8010	290034.57	2238723.41	Метод спутниковых геодезических измерений (определений)	0.10	-
8011	290032.58	2238722.59	Метод спутниковых геодезических измерений (определений)	0.10	-
8012	290012.00	2238716.00	Метод спутниковых геодезических измерений (определений)	0.10	-
8013	290013.23	2238712.19	Метод спутниковых геодезических измерений (определений)	0.10	-
8014	290035.80	2238719.43	Метод спутниковых геодезических измерений (определений)	0.10	-

2. Сведения о характерных точках границ объекта					
Обозначение характерных точек границ	**Координаты, м**		**Метод определения координат характерной точки**	**Средняя квадратическая погрешность положения характерной точки (Mt), м**	**Описание обозначения точки на местности (при наличии)**
	X	**Y**			
1	**2**	**3**	**4**	**5**	**6**
8015	290037.68	2238713.19	Метод спутниковых геодезических измерений (определений)	0.10	-
8016	290002.01	2238702.13	Метод спутниковых геодезических измерений (определений)	0.10	-
8017	289984.51	2238757.59	Метод спутниковых геодезических измерений (определений)	0.10	-
8018	289972.45	2238799.85	Метод спутниковых геодезических измерений (определений)	0.10	-
8019	289969.93	2238811.43	Метод спутниковых геодезических измерений (определений)	0.10	-
8020	289960.67	2238836.76	Метод спутниковых геодезических измерений (определений)	0.10	-
8021	289950.51	2238842.75	Метод спутниковых геодезических измерений (определений)	0.10	-
8022	289948.48	2238839.30	Метод спутниковых геодезических измерений (определений)	0.10	-
8023	289957.40	2238834.04	Метод спутниковых геодезических измерений (определений)	0.10	-
8024	289966.09	2238810.27	Метод спутниковых геодезических измерений (определений)	0.10	-
8025	289968.57	2238798.87	Метод спутниковых геодезических измерений (определений)	0.10	-
8026	289980.68	2238756.41	Метод спутниковых геодезических измерений (определений)	0.10	-
8027	289998.78	2238699.05	Метод спутниковых геодезических измерений (определений)	0.10	-

2. Сведения о характерных точках границ объекта					
Обозначение характерных точек границ	**Координаты, м**		**Метод определения координат характерной точки**	**Средняя квадратическая погрешность положения характерной точки (Mt), м**	**Описание обозначения точки на местности (при наличии)**
	X	**Y**			
1	**2**	**3**	**4**	**5**	**6**
8028	290006.49	2238673.39	Метод спутниковых геодезических измерений (определений)	0.10	-
8029	290023.07	2238621.86	Метод спутниковых геодезических измерений (определений)	0.10	-
8030	290038.54	2238575.17	Метод спутниковых геодезических измерений (определений)	0.10	-
8031	290035.13	2238574.17	Метод спутниковых геодезических измерений (определений)	0.10	-
8032	290007.89	2238567.38	Метод спутниковых геодезических измерений (определений)	0.10	-
8033	290009.23	2238564.80	Метод спутниковых геодезических измерений (определений)	0.10	-
8034	290003.16	2238563.63	Метод спутниковых геодезических измерений (определений)	0.10	-
8035	289996.27	2238583.71	Метод спутниковых геодезических измерений (определений)	0.10	-
8036	289997.05	2238583.94	Метод спутниковых геодезических измерений (определений)	0.10	-
8037	289997.08	2238587.49	Метод спутниковых геодезических измерений (определений)	0.10	-
8038	290004.61	2238589.45	Метод спутниковых геодезических измерений (определений)	0.10	-
8039	290003.60	2238593.32	Метод спутниковых геодезических измерений (определений)	0.10	-
8040	289996.46	2238591.46	Метод спутниковых геодезических измерений (определений)	0.10	-

2. Сведения о характерных точках границ объекта					
Обозначение характерных точек границ	**Координаты, м**		**Метод определения координат характерной точки**	**Средняя квадратическая погрешность положения характерной точки (Mt), м**	**Описание обозначения точки на местности (при наличии)**
	X	**Y**			
1	**2**	**3**	**4**	**5**	**6**
8041	289990.01	2238613.25	Метод спутниковых геодезических измерений (определений)	0.10	-
8042	289988.96	2238616.24	Метод спутниковых геодезических измерений (определений)	0.10	-
8043	290000.20	2238619.47	Метод спутниковых геодезических измерений (определений)	0.10	-
8044	289999.09	2238623.32	Метод спутниковых геодезических измерений (определений)	0.10	-
8045	289987.77	2238620.06	Метод спутниковых геодезических измерений (определений)	0.10	-
8046	289980.41	2238640.43	Метод спутниковых геодезических измерений (определений)	0.10	-
8047	289979.38	2238644.25	Метод спутниковых геодезических измерений (определений)	0.10	-
8048	289987.00	2238646.43	Метод спутниковых геодезических измерений (определений)	0.10	-
8049	289985.90	2238650.27	Метод спутниковых геодезических измерений (определений)	0.10	-
8050	289978.26	2238648.09	Метод спутниковых геодезических измерений (определений)	0.10	-
8051	289972.08	2238669.13	Метод спутниковых геодезических измерений (определений)	0.10	-
8052	289970.93	2238673.11	Метод спутниковых геодезических измерений (определений)	0.10	-
8053	289982.45	2238676.07	Метод спутниковых геодезических измерений (определений)	0.10	-

2. Сведения о характерных точках границ объекта					
Обозначение характерных точек границ	**Координаты, м**		**Метод определения координат характерной точки**	**Средняя квадратическая погрешность положения характерной точки (Mt), м**	**Описание обозначения точки на местности (при наличии)**
	X	**Y**			
1	**2**	**3**	**4**	**5**	**6**
8054	289981.46	2238679.94	Метод спутниковых геодезических измерений (определений)	0.10	-
8055	289969.72	2238676.93	Метод спутниковых геодезических измерений (определений)	0.10	-
8056	289963.24	2238697.21	Метод спутниковых геодезических измерений (определений)	0.10	-
8057	289961.31	2238696.70	Метод спутниковых геодезических измерений (определений)	0.10	-
8058	289960.89	2238698.00	Метод спутниковых геодезических измерений (определений)	0.10	-
8059	289962.78	2238698.62	Метод спутниковых геодезических измерений (определений)	0.10	-
8060	289961.79	2238701.59	Метод спутниковых геодезических измерений (определений)	0.10	-
8061	289973.71	2238704.77	Метод спутниковых геодезических измерений (определений)	0.10	-
8062	289972.68	2238708.64	Метод спутниковых геодезических измерений (определений)	0.10	-
8063	289960.52	2238705.39	Метод спутниковых геодезических измерений (определений)	0.10	-
8064	289953.79	2238725.55	Метод спутниковых геодезических измерений (определений)	0.10	-
8065	289952.67	2238729.40	Метод спутниковых геодезических измерений (определений)	0.10	-
8066	289964.06	2238733.38	Метод спутниковых геодезических измерений (определений)	0.10	-

2. Сведения о характерных точках границ объекта					
Обозначение характерных точек границ	**Координаты, м**		**Метод определения координат характерной точки**	**Средняя квадратическая погрешность положения характерной точки (Mt), м**	**Описание обозначения точки на местности (при наличии)**
	X	**Y**			
1	**2**	**3**	**4**	**5**	**6**
8067	289962.74	2238737.16	Метод спутниковых геодезических измерений (определений)	0.10	-
8068	289947.75	2238731.92	Метод спутниковых геодезических измерений (определений)	0.10	-
8069	289948.69	2238728.72	Метод спутниковых геодезических измерений (определений)	0.10	-
8070	289946.44	2238727.93	Метод спутниковых геодезических измерений (определений)	0.10	-
8071	289948.62	2238720.40	Метод спутниковых геодезических измерений (определений)	0.10	-
8072	289951.12	2238720.91	Метод спутниковых геодезических измерений (определений)	0.10	-
8073	289957.64	2238701.14	Метод спутниковых геодезических измерений (определений)	0.10	-
8074	289955.83	2238700.55	Метод спутниковых геодезических измерений (определений)	0.10	-
8075	289958.69	2238691.88	Метод спутниковых геодезических измерений (определений)	0.10	-
8076	289960.58	2238692.38	Метод спутниковых геодезических измерений (определений)	0.10	-
8077	289966.94	2238672.09	Метод спутниковых геодезических измерений (определений)	0.10	-
8078	289965.20	2238671.43	Метод спутниковых геодезических измерений (определений)	0.10	-
8079	289967.51	2238663.60	Метод спутниковых геодезических измерений (определений)	0.10	-

2. Сведения о характерных точках границ объекта					
Обозначение характерных точек границ	**Координаты, м**		**Метод определения координат характерной точки**	**Средняя квадратическая погрешность положения характерной точки (Mt), м**	**Описание обозначения точки на местности (при наличии)**
	X	**Y**			
1	**2**	**3**	**4**	**5**	**6**
8080	289969.37	2238664.15	Метод спутниковых геодезических измерений (определений)	0.10	-
8081	289975.34	2238643.82	Метод спутниковых геодезических измерений (определений)	0.10	-
8082	289973.64	2238643.60	Метод спутниковых геодезических измерений (определений)	0.10	-
8083	289976.03	2238635.03	Метод спутниковых геодезических измерений (определений)	0.10	-
8084	289977.88	2238635.65	Метод спутниковых геодезических измерений (определений)	0.10	-
8085	289984.87	2238616.06	Метод спутниковых геодезических измерений (определений)	0.10	-
8086	289982.25	2238615.16	Метод спутниковых геодезических измерений (определений)	0.10	-
8087	289985.00	2238606.88	Метод спутниковых геодезических измерений (определений)	0.10	-
8088	289987.43	2238607.87	Метод спутниковых геодезических измерений (определений)	0.10	-
8089	289993.09	2238588.75	Метод спутниковых геодезических измерений (определений)	0.10	-
8090	289993.07	2238586.91	Метод спутниковых геодезических измерений (определений)	0.10	-
8091	289991.15	2238586.33	Метод спутниковых геодезических измерений (определений)	0.10	-
8092	289999.90	2238560.81	Метод спутниковых геодезических измерений (определений)	0.10	-

2. Сведения о характерных точках границ объекта					
Обозначение характерных точек границ	**Координаты, м**		**Метод определения координат характерной точки**	**Средняя квадратическая погрешность положения характерной точки (Mt), м**	**Описание обозначения точки на местности (при наличии)**
	X	**Y**			
1	**2**	**3**	**4**	**5**	**6**
8093	290000.73	2238558.39	Метод спутниковых геодезических измерений (определений)	0.10	-
8094	290001.95	2238550.81	Метод спутниковых геодезических измерений (определений)	0.10	-
8095	290008.27	2238530.61	Метод спутниковых геодезических измерений (определений)	0.10	-
8096	290008.83	2238521.89	Метод спутниковых геодезических измерений (определений)	0.10	-
8097	290011.06	2238521.85	Метод спутниковых геодезических измерений (определений)	0.10	-
8098	290011.53	2238497.94	Метод спутниковых геодезических измерений (определений)	0.10	-
8099	290010.97	2238497.94	Метод спутниковых геодезических измерений (определений)	0.10	-
8100	290010.89	2238490.41	Метод спутниковых геодезических измерений (определений)	0.10	-
8101	290013.10	2238490.33	Метод спутниковых геодезических измерений (определений)	0.10	-
8102	290011.72	2238471.80	Метод спутниковых геодезических измерений (определений)	0.10	-
8103	290014.02	2238471.41	Метод спутниковых геодезических измерений (определений)	0.10	-
8104	290031.97	2238468.68	Метод спутниковых геодезических измерений (определений)	0.10	-
8105	290032.57	2238472.64	Метод спутниковых геодезических измерений (определений)	0.10	-

2. Сведения о характерных точках границ объекта					
Обозначение характерных точек границ	**Координаты, м**		**Метод определения координат характерной точки**	**Средняя квадратическая погрешность положения характерной точки (Mt), м**	**Описание обозначения точки на местности (при наличии)**
	X	**Y**			
1	**2**	**3**	**4**	**5**	**6**
8106	290015.98	2238475.16	Метод спутниковых геодезических измерений (определений)	0.10	-
8107	290017.40	2238494.19	Метод спутниковых геодезических измерений (определений)	0.10	-
8108	290017.26	2238497.79	Метод спутниковых геодезических измерений (определений)	0.10	-
8109	290027.98	2238497.63	Метод спутниковых геодезических измерений (определений)	0.10	-
8110	290028.04	2238501.63	Метод спутниковых геодезических измерений (определений)	0.10	-
8111	290015.45	2238501.82	Метод спутниковых геодезических измерений (определений)	0.10	-
8112	290014.98	2238525.79	Метод спутниковых геодезических измерений (определений)	0.10	-
8113	290012.59	2238525.83	Метод спутниковых геодезических измерений (определений)	0.10	-
8114	290012.38	2238529.07	Метод спутниковых геодезических измерений (определений)	0.10	-
8115	290025.86	2238529.71	Метод спутниковых геодезических измерений (определений)	0.10	-
8116	290025.67	2238533.70	Метод спутниковых геодезических измерений (определений)	0.10	-
8117	290011.71	2238533.04	Метод спутниковых геодезических измерений (определений)	0.10	-
8118	290005.84	2238551.75	Метод спутниковых геодезических измерений (определений)	0.10	-

2. Сведения о характерных точках границ объекта					
Обозначение характерных точек границ	**Координаты, м**		**Метод определения координат характерной точки**	**Средняя квадратическая погрешность положения характерной точки (Mt), м**	**Описание обозначения точки на местности (при наличии)**
	X	**Y**			
1	**2**	**3**	**4**	**5**	**6**
8119	290004.47	2238559.82	Метод спутниковых геодезических измерений (определений)	0.10	-
8120	290011.16	2238561.11	Метод спутниковых геодезических измерений (определений)	0.10	-
8121	290012.94	2238561.45	Метод спутниковых геодезических измерений (определений)	0.10	-
8122	290014.95	2238562.50	Метод спутниковых геодезических измерений (определений)	0.10	-
8123	290014.15	2238564.03	Метод спутниковых геодезических измерений (определений)	0.10	-
8124	290014.01	2238564.78	Метод спутниковых геодезических измерений (определений)	0.10	-
8125	290036.21	2238570.32	Метод спутниковых геодезических измерений (определений)	0.10	-
8126	290039.77	2238571.37	Метод спутниковых геодезических измерений (определений)	0.10	-
8127	290051.89	2238532.57	Метод спутниковых геодезических измерений (определений)	0.10	-
8128	290070.98	2238475.14	Метод спутниковых геодезических измерений (определений)	0.10	-
8129	290074.87	2238473.21	Метод спутниковых геодезических измерений (определений)	0.10	-
8130	290076.70	2238471.90	Метод спутниковых геодезических измерений (определений)	0.10	-
8131	290074.80	2238468.28	Метод спутниковых геодезических измерений (определений)	0.10	-

2. Сведения о характерных точках границ объекта					
Обозначение характерных точек границ	**Координаты, м**		**Метод определения координат характерной точки**	**Средняя квадратическая погрешность положения характерной точки (Mt), м**	**Описание обозначения точки на местности (при наличии)**
	X	**Y**			
1	**2**	**3**	**4**	**5**	**6**
8132	290060.52	2238442.51	Метод спутниковых геодезических измерений (определений)	0.10	-
8133	290045.06	2238414.23	Метод спутниковых геодезических измерений (определений)	0.10	-
8134	290014.84	2238429.12	Метод спутниковых геодезических измерений (определений)	0.10	-
8135	289987.43	2238372.50	Метод спутниковых геодезических измерений (определений)	0.10	-
8136	289971.59	2238378.07	Метод спутниковых геодезических измерений (определений)	0.10	-
8137	289954.03	2238383.02	Метод спутниковых геодезических измерений (определений)	0.10	-
8138	289946.42	2238365.62	Метод спутниковых геодезических измерений (определений)	0.10	-
8139	289926.66	2238371.36	Метод спутниковых геодезических измерений (определений)	0.10	-
8140	289932.65	2238383.34	Метод спутниковых геодезических измерений (определений)	0.10	-
8141	289931.74	2238383.74	Метод спутниковых геодезических измерений (определений)	0.10	-
8142	289934.00	2238388.31	Метод спутниковых геодезических измерений (определений)	0.10	-
8143	289934.89	2238387.86	Метод спутниковых геодезических измерений (определений)	0.10	-
8144	289942.98	2238404.17	Метод спутниковых геодезических измерений (определений)	0.10	-

2. Сведения о характерных точках границ объекта					
Обозначение характерных точек границ	**Координаты, м**		**Метод определения координат характерной точки**	**Средняя квадратическая погрешность положения характерной точки (Mt), м**	**Описание обозначения точки на местности (при наличии)**
	X	**Y**			
1	**2**	**3**	**4**	**5**	**6**
8145	289942.06	2238404.63	Метод спутниковых геодезических измерений (определений)	0.10	-
8146	289944.41	2238409.28	Метод спутниковых геодезических измерений (определений)	0.10	-
8147	289945.32	2238408.83	Метод спутниковых геодезических измерений (определений)	0.10	-
8148	289953.44	2238425.11	Метод спутниковых геодезических измерений (определений)	0.10	-
8149	289952.65	2238425.50	Метод спутниковых геодезических измерений (определений)	0.10	-
8150	289955.02	2238429.73	Метод спутниковых геодезических измерений (определений)	0.10	-
8151	289951.53	2238431.68	Метод спутниковых геодезических измерений (определений)	0.10	-
8152	289947.09	2238423.76	Метод спутниковых геодезических измерений (определений)	0.10	-
8153	289948.06	2238423.29	Метод спутниковых геодезических измерений (определений)	0.10	-
8154	289943.52	2238414.18	Метод спутниковых геодезических измерений (определений)	0.10	-
8155	289942.62	2238414.63	Метод спутниковых геодезических измерений (определений)	0.10	-
8156	289936.68	2238402.83	Метод спутниковых геодезических измерений (определений)	0.10	-
8157	289937.62	2238402.37	Метод спутниковых геодезических измерений (определений)	0.10	-

2. Сведения о характерных точках границ объекта					
Обозначение характерных точек границ	**Координаты, м**		**Метод определения координат характерной точки**	**Средняя квадратическая погрешность положения характерной точки (Mt), м**	**Описание обозначения точки на местности (при наличии)**
	X	**Y**			
1	**2**	**3**	**4**	**5**	**6**
8158	289933.09	2238393.24	Метод спутниковых геодезических измерений (определений)	0.10	-
8159	289932.20	2238393.70	Метод спутниковых геодезических измерений (определений)	0.10	-
8160	289926.30	2238381.76	Метод спутниковых геодезических измерений (определений)	0.10	-
8161	289927.21	2238381.36	Метод спутниковых геодезических измерений (определений)	0.10	-
8162	289922.82	2238372.62	Метод спутниковых геодезических измерений (определений)	0.10	-
8163	289919.53	2238373.53	Метод спутниковых геодезических измерений (определений)	0.10	-
8164	289882.27	2238379.88	Метод спутниковых геодезических измерений (определений)	0.10	-
8165	289867.98	2238383.10	Метод спутниковых геодезических измерений (определений)	0.10	-
8166	289866.35	2238391.69	Метод спутниковых геодезических измерений (определений)	0.10	-
8167	289889.84	2238439.65	Метод спутниковых геодезических измерений (определений)	0.10	-
8168	289896.07	2238436.42	Метод спутниковых геодезических измерений (определений)	0.10	-
8169	289897.91	2238439.98	Метод спутниковых геодезических измерений (определений)	0.10	-
8170	289888.04	2238445.09	Метод спутниковых геодезических измерений (определений)	0.10	-

2. Сведения о характерных точках границ объекта					
Обозначение характерных точек границ	**Координаты, м**		**Метод определения координат характерной точки**	**Средняя квадратическая погрешность положения характерной точки (Mt), м**	**Описание обозначения точки на местности (при наличии)**
	X	**Y**			
1	**2**	**3**	**4**	**5**	**6**
8171	289862.17	2238392.27	Метод спутниковых геодезических измерений (определений)	0.10	-
8172	289864.50	2238380.03	Метод спутниковых геодезических измерений (определений)	0.10	-
8173	289865.10	2238379.83	Метод спутниковых геодезических измерений (определений)	0.10	-
8174	289861.02	2238360.91	Метод спутниковых геодезических измерений (определений)	0.10	-
8175	289843.37	2238366.90	Метод спутниковых геодезических измерений (определений)	0.10	-
8176	289836.84	2238368.74	Метод спутниковых геодезических измерений (определений)	0.10	-
8177	289832.57	2238368.09	Метод спутниковых геодезических измерений (определений)	0.10	-
8178	289830.53	2238368.64	Метод спутниковых геодезических измерений (определений)	0.10	-
8179	289821.14	2238373.76	Метод спутниковых геодезических измерений (определений)	0.10	-
8180	289805.92	2238381.12	Метод спутниковых геодезических измерений (определений)	0.10	-
8181	289766.73	2238400.74	Метод спутниковых геодезических измерений (определений)	0.10	-
8182	289774.76	2238416.71	Метод спутниковых геодезических измерений (определений)	0.10	-
8183	289776.28	2238415.89	Метод спутниковых геодезических измерений (определений)	0.10	-

2. Сведения о характерных точках границ объекта					
Обозначение характерных точек границ	**Координаты, м**		**Метод определения координат характерной точки**	**Средняя квадратическая погрешность положения характерной точки (Mt), м**	**Описание обозначения точки на местности (при наличии)**
	X	**Y**			
1	**2**	**3**	**4**	**5**	**6**
8184	289777.74	2238415.11	Метод спутниковых геодезических измерений (определений)	0.10	-
8185	289779.39	2238415.60	Метод спутниковых геодезических измерений (определений)	0.10	-
8186	289784.69	2238412.77	Метод спутниковых геодезических измерений (определений)	0.10	-
8187	289784.39	2238412.19	Метод спутниковых геодезических измерений (определений)	0.10	-
8188	289787.95	2238410.35	Метод спутниковых геодезических измерений (определений)	0.10	-
8189	289788.23	2238410.89	Метод спутниковых геодезических измерений (определений)	0.10	-
8190	289794.34	2238407.63	Метод спутниковых геодезических измерений (определений)	0.10	-
8191	289794.05	2238407.10	Метод спутниковых геодезических измерений (определений)	0.10	-
8192	289797.58	2238405.21	Метод спутниковых геодезических измерений (определений)	0.10	-
8193	289797.87	2238405.75	Метод спутниковых геодезических измерений (определений)	0.10	-
8194	289806.00	2238401.44	Метод спутниковых геодезических измерений (определений)	0.10	-
8195	289805.72	2238400.91	Метод спутниковых геодезических измерений (определений)	0.10	-
8196	289809.25	2238399.04	Метод спутниковых геодезических измерений (определений)	0.10	-

2. Сведения о характерных точках границ объекта					
Обозначение характерных точек границ	**Координаты, м**		**Метод определения координат характерной точки**	**Средняя квадратическая погрешность положения характерной точки (Mt), м**	**Описание обозначения точки на местности (при наличии)**
	X	**Y**			
1	**2**	**3**	**4**	**5**	**6**
8197	289809.53	2238399.56	Метод спутниковых геодезических измерений (определений)	0.10	-
8198	289816.80	2238395.69	Метод спутниковых геодезических измерений (определений)	0.10	-
8199	289816.53	2238395.18	Метод спутниковых геодезических измерений (определений)	0.10	-
8200	289820.06	2238393.31	Метод спутниковых геодезических измерений (определений)	0.10	-
8201	289820.32	2238393.81	Метод спутниковых геодезических измерений (определений)	0.10	-
8202	289829.10	2238389.14	Метод спутниковых геодезических измерений (определений)	0.10	-
8203	289828.85	2238388.67	Метод спутниковых геодезических измерений (определений)	0.10	-
8204	289832.37	2238386.77	Метод спутниковых геодезических измерений (определений)	0.10	-
8205	289832.63	2238387.26	Метод спутниковых геодезических измерений (определений)	0.10	-
8206	289839.01	2238383.87	Метод спутниковых геодезических измерений (определений)	0.10	-
8207	289838.76	2238383.40	Метод спутниковых геодезических измерений (определений)	0.10	-
8208	289842.29	2238381.53	Метод спутниковых геодезических измерений (определений)	0.10	-
8209	289842.53	2238381.99	Метод спутниковых геодезических измерений (определений)	0.10	-

2. Сведения о характерных точках границ объекта					
Обозначение характерных точек границ	**Координаты, м**		**Метод определения координат характерной точки**	**Средняя квадратическая погрешность положения характерной точки (Mt), м**	**Описание обозначения точки на местности (при наличии)**
	X	**Y**			
1	**2**	**3**	**4**	**5**	**6**
8210	289846.09	2238380.09	Метод спутниковых геодезических измерений (определений)	0.10	-
8211	289847.98	2238383.62	Метод спутниковых геодезических измерений (определений)	0.10	-
8212	289784.53	2238417.39	Метод спутниковых геодезических измерений (определений)	0.10	-
8213	289799.84	2238445.74	Метод спутниковых геодезических измерений (определений)	0.10	-
8214	289796.48	2238447.20	Метод спутниковых геодезических измерений (определений)	0.10	-
8215	289800.51	2238453.90	Метод спутниковых геодезических измерений (определений)	0.10	-
8216	289847.68	2238429.34	Метод спутниковых геодезических измерений (определений)	0.10	-
8217	289849.65	2238432.88	Метод спутниковых геодезических измерений (определений)	0.10	-
8218	289819.43	2238448.55	Метод спутниковых геодезических измерений (определений)	0.10	-
8219	289819.57	2238448.82	Метод спутниковых геодезических измерений (определений)	0.10	-
8220	289816.04	2238450.71	Метод спутниковых геодезических измерений (определений)	0.10	-
8221	289815.88	2238450.40	Метод спутниковых геодезических измерений (определений)	0.10	-
8222	289799.28	2238459.04	Метод спутниковых геодезических измерений (определений)	0.10	-

2. Сведения о характерных точках границ объекта					
Обозначение характерных точек границ	**Координаты, м**		**Метод определения координат характерной точки**	**Средняя квадратическая погрешность положения характерной точки (Mt), м**	**Описание обозначения точки на местности (при наличии)**
	X	**Y**			
1	**2**	**3**	**4**	**5**	**6**
8223	289797.81	2238457.15	Метод спутниковых геодезических измерений (определений)	0.10	-
8224	289796.80	2238455.47	Метод спутниковых геодезических измерений (определений)	0.10	-
8225	289792.79	2238448.80	Метод спутниковых геодезических измерений (определений)	0.10	-
8226	289788.09	2238450.84	Метод спутниковых геодезических измерений (определений)	0.10	-
8227	289802.65	2238478.78	Метод спутниковых геодезических измерений (определений)	0.10	-
8228	289790.33	2238485.74	Метод спутниковых геодезических измерений (определений)	0.10	-
8229	289786.75	2238487.54	Метод спутниковых геодезических измерений (определений)	0.10	-
8230	289767.48	2238496.12	Метод спутниковых геодезических измерений (определений)	0.10	-
8231	289768.48	2238498.06	Метод спутниковых геодезических измерений (определений)	0.10	-
8232	289756.67	2238504.17	Метод спутниковых геодезических измерений (определений)	0.10	-
8233	289755.61	2238508.60	Метод спутниковых геодезических измерений (определений)	0.10	-
8234	289751.72	2238507.67	Метод спутниковых геодезических измерений (определений)	0.10	-
8235	289753.21	2238501.45	Метод спутниковых геодезических измерений (определений)	0.10	-

2. Сведения о характерных точках границ объекта					
Обозначение характерных точек границ	**Координаты, м**		**Метод определения координат характерной точки**	**Средняя квадратическая погрешность положения характерной точки (Mt), м**	**Описание обозначения точки на местности (при наличии)**
	X	**Y**			
1	**2**	**3**	**4**	**5**	**6**
8236	289763.05	2238496.36	Метод спутниковых геодезических измерений (определений)	0.10	-
8237	289762.06	2238494.15	Метод спутниковых геодезических измерений (определений)	0.10	-
8238	289785.01	2238483.93	Метод спутниковых геодезических измерений (определений)	0.10	-
8239	289783.91	2238481.66	Метод спутниковых геодезических измерений (определений)	0.10	-
8240	289783.54	2238481.84	Метод спутниковых геодезических измерений (определений)	0.10	-
8241	289750.33	2238414.82	Метод спутниковых геодезических измерений (определений)	0.10	-
8242	289715.90	2238346.45	Метод спутниковых геодезических измерений (определений)	0.10	-
8243	289719.48	2238344.65	Метод спутниковых геодезических измерений (определений)	0.10	-
8244	289753.91	2238413.03	Метод спутниковых геодезических измерений (определений)	0.10	-
8245	289785.31	2238476.41	Метод спутниковых геодезических измерений (определений)	0.10	-
8246	289785.72	2238476.21	Метод спутниковых геодезических измерений (определений)	0.10	-
8247	289788.58	2238482.13	Метод спутниковых геодезических измерений (определений)	0.10	-
8248	289797.32	2238477.20	Метод спутниковых геодезических измерений (определений)	0.10	-

2. Сведения о характерных точках границ объекта					
Обозначение характерных точек границ	**Координаты, м**		**Метод определения координат характерной точки**	**Средняя квадратическая погрешность положения характерной точки (Mt), м**	**Описание обозначения точки на местности (при наличии)**
	X	**Y**			
1	**2**	**3**	**4**	**5**	**6**
8249	289782.56	2238448.88	Метод спутниковых геодезических измерений (определений)	0.10	-
8250	289792.69	2238444.49	Метод спутниковых геодезических измерений (определений)	0.10	-
8251	289794.15	2238443.61	Метод спутниковых геодезических измерений (определений)	0.10	-
8252	289783.68	2238424.18	Метод спутниковых геодезических измерений (определений)	0.10	-
8253	289776.07	2238428.10	Метод спутниковых геодезических измерений (определений)	0.10	-
8254	289761.39	2238398.94	Метод спутниковых геодезических измерений (определений)	0.10	-
8255	289804.14	2238377.54	Метод спутниковых геодезических измерений (определений)	0.10	-
8256	289819.27	2238370.22	Метод спутниковых геодезических измерений (определений)	0.10	-
8257	289827.06	2238365.97	Метод спутниковых геодезических измерений (определений)	0.10	-
8258	289817.88	2238348.93	Метод спутниковых геодезических измерений (определений)	0.10	-
8259	289816.73	2238347.59	Метод спутниковых геодезических измерений (определений)	0.10	-
8260	289816.84	2238346.99	Метод спутниковых геодезических измерений (определений)	0.10	-
8261	289817.59	2238346.58	Метод спутниковых геодезических измерений (определений)	0.10	-

2. Сведения о характерных точках границ объекта					
Обозначение характерных точек границ	**Координаты, м**		**Метод определения координат характерной точки**	**Средняя квадратическая погрешность положения характерной точки (Mt), м**	**Описание обозначения точки на местности (при наличии)**
	X	**Y**			
1	**2**	**3**	**4**	**5**	**6**
8262	289808.57	2238329.44	Метод спутниковых геодезических измерений (определений)	0.10	-
8263	289802.38	2238332.24	Метод спутниковых геодезических измерений (определений)	0.10	-
8264	289802.05	2238331.41	Метод спутниковых геодезических измерений (определений)	0.10	-
8265	289800.44	2238332.22	Метод спутниковых геодезических измерений (определений)	0.10	-
8266	289798.88	2238333.22	Метод спутниковых геодезических измерений (определений)	0.10	-
8267	289797.17	2238333.85	Метод спутниковых геодезических измерений (определений)	0.10	-
8268	289797.59	2238334.77	Метод спутниковых геодезических измерений (определений)	0.10	-
8269	289781.34	2238342.76	Метод спутниковых геодезических измерений (определений)	0.10	-
8270	289780.97	2238341.87	Метод спутниковых геодезических измерений (определений)	0.10	-
8271	289776.08	2238344.31	Метод спутниковых геодезических измерений (определений)	0.10	-
8272	289776.50	2238345.17	Метод спутниковых геодезических измерений (определений)	0.10	-
8273	289760.32	2238352.98	Метод спутниковых геодезических измерений (определений)	0.10	-
8274	289759.90	2238352.17	Метод спутниковых геодезических измерений (определений)	0.10	-

2. Сведения о характерных точках границ объекта					
Обозначение характерных точек границ	**Координаты, м**		**Метод определения координат характерной точки**	**Средняя квадратическая погрешность положения характерной точки (Mt), м**	**Описание обозначения точки на местности (при наличии)**
	X	**Y**			
1	**2**	**3**	**4**	**5**	**6**
8275	289753.35	2238355.40	Метод спутниковых геодезических измерений (определений)	0.10	-
8276	289751.58	2238351.81	Метод спутниковых геодезических измерений (определений)	0.10	-
8277	289756.81	2238348.99	Метод спутниковых геодезических измерений (определений)	0.10	-
8278	289756.92	2238349.19	Метод спутниковых геодезических измерений (определений)	0.10	-
8279	289761.67	2238346.85	Метод спутниковых геодезических измерений (определений)	0.10	-
8280	289762.10	2238347.68	Метод спутниковых геодезических измерений (определений)	0.10	-
8281	289771.14	2238343.31	Метод спутниковых геодезических измерений (определений)	0.10	-
8282	289770.74	2238342.49	Метод спутниковых геодезических измерений (определений)	0.10	-
8283	289775.21	2238340.26	Метод спутниковых геодезических измерений (определений)	0.10	-
8284	289778.67	2238338.24	Метод спутниковых геодезических измерений (определений)	0.10	-
8285	289778.81	2238338.48	Метод спутниковых геодезических измерений (определений)	0.10	-
8286	289783.01	2238336.38	Метод спутниковых геодезических измерений (определений)	0.10	-
8287	289783.40	2238337.30	Метод спутниковых геодезических измерений (определений)	0.10	-

2. Сведения о характерных точках границ объекта					
Обозначение характерных точек границ	**Координаты, м**		**Метод определения координат характерной точки**	**Средняя квадратическая погрешность положения характерной точки (Mt), м**	**Описание обозначения точки на местности (при наличии)**
	X	**Y**			
1	**2**	**3**	**4**	**5**	**6**
8288	289792.36	2238332.89	Метод спутниковых геодезических измерений (определений)	0.10	-
8289	289791.95	2238331.99	Метод спутниковых геодезических измерений (определений)	0.10	-
8290	289797.16	2238329.38	Метод спутниковых геодезических измерений (определений)	0.10	-
8291	289799.99	2238327.56	Метод спутниковых геодезических измерений (определений)	0.10	-
8292	289800.19	2238327.87	Метод спутниковых геодезических измерений (определений)	0.10	-
8293	289804.17	2238325.87	Метод спутниковых геодезических измерений (определений)	0.10	-
8294	289804.56	2238326.87	Метод спутниковых геодезических измерений (определений)	0.10	-
8295	289810.37	2238324.24	Метод спутниковых геодезических измерений (определений)	0.10	-
8296	289821.04	2238344.55	Метод спутниковых геодезических измерений (определений)	0.10	-
8297	289829.00	2238340.40	Метод спутниковых геодезических измерений (определений)	0.10	-
8298	289827.59	2238337.33	Метод спутниковых геодезических измерений (определений)	0.10	-
8299	289826.79	2238337.75	Метод спутниковых геодезических измерений (определений)	0.10	-
8300	289821.18	2238327.04	Метод спутниковых геодезических измерений (определений)	0.10	-

2. Сведения о характерных точках границ объекта					
Обозначение характерных точек границ	**Координаты, м**		**Метод определения координат характерной точки**	**Средняя квадратическая погрешность положения характерной точки (Mt), м**	**Описание обозначения точки на местности (при наличии)**
	X	**Y**			
1	**2**	**3**	**4**	**5**	**6**
8301	289824.72	2238325.18	Метод спутниковых геодезических измерений (определений)	0.10	-
8302	289828.47	2238332.34	Метод спутниковых геодезических измерений (определений)	0.10	-
8303	289829.45	2238331.82	Метод спутниковых геодезических измерений (определений)	0.10	-
8304	289834.23	2238342.18	Метод спутниковых геодезических измерений (определений)	0.10	-
8305	289822.17	2238348.46	Метод спутниковых геодезических измерений (определений)	0.10	-
8306	289830.77	2238364.44	Метод спутниковых геодезических измерений (определений)	0.10	-
8307	289832.35	2238364.01	Метод спутниковых геодезических измерений (определений)	0.10	-
8308	289836.58	2238364.65	Метод спутниковых геодезических измерений (определений)	0.10	-
8309	289842.24	2238363.07	Метод спутниковых геодезических измерений (определений)	0.10	-
8310	289859.89	2238357.07	Метод спутниковых геодезических измерений (определений)	0.10	-
8311	289857.78	2238351.60	Метод спутниковых геодезических измерений (определений)	0.10	-
8312	289861.51	2238350.15	Метод спутниковых геодезических измерений (определений)	0.10	-
8313	289865.05	2238359.54	Метод спутниковых геодезических измерений (определений)	0.10	-

2. Сведения о характерных точках границ объекта					
Обозначение характерных точек границ	**Координаты, м**		**Метод определения координат характерной точки**	**Средняя квадратическая погрешность положения характерной точки (Mt), м**	**Описание обозначения точки на местности (при наличии)**
	X	**Y**			
1	**2**	**3**	**4**	**5**	**6**
8314	289868.96	2238378.78	Метод спутниковых геодезических измерений (определений)	0.10	-
8315	289881.44	2238375.97	Метод спутниковых геодезических измерений (определений)	0.10	-
8316	289917.79	2238369.77	Метод спутниковых геодезических измерений (определений)	0.10	-
8317	289912.38	2238358.06	Метод спутниковых геодезических измерений (определений)	0.10	-
8318	289916.01	2238356.39	Метод спутниковых геодезических измерений (определений)	0.10	-
8319	289921.72	2238368.76	Метод спутниковых геодезических измерений (определений)	0.10	-
8320	289923.02	2238368.25	Метод спутниковых геодезических измерений (определений)	0.10	-
8321	289948.68	2238360.80	Метод спутниковых геодезических измерений (определений)	0.10	-
8322	289956.29	2238378.22	Метод спутниковых геодезических измерений (определений)	0.10	-
8323	289970.45	2238374.23	Метод спутниковых геодезических измерений (определений)	0.10	-
8324	289989.47	2238367.54	Метод спутниковых геодезических измерений (определений)	0.10	-
8325	290016.68	2238423.76	Метод спутниковых геодезических измерений (определений)	0.10	-
8326	290021.90	2238421.19	Метод спутниковых геодезических измерений (определений)	0.10	-

2. Сведения о характерных точках границ объекта					
Обозначение характерных точек границ	**Координаты, м**		**Метод определения координат характерной точки**	**Средняя квадратическая погрешность положения характерной точки (Mt), м**	**Описание обозначения точки на местности (при наличии)**
	X	**Y**			
1	**2**	**3**	**4**	**5**	**6**
8327	290019.56	2238416.90	Метод спутниковых геодезических измерений (определений)	0.10	-
8328	290012.93	2238403.95	Метод спутниковых геодезических измерений (определений)	0.10	-
8329	290014.66	2238403.00	Метод спутниковых геодезических измерений (определений)	0.10	-
8330	290013.00	2238399.76	Метод спутниковых геодезических измерений (определений)	0.10	-
8331	290011.39	2238400.55	Метод спутниковых геодезических измерений (определений)	0.10	-
8332	290004.45	2238387.27	Метод спутниковых геодезических измерений (определений)	0.10	-
8333	290006.27	2238386.39	Метод спутниковых геодезических измерений (определений)	0.10	-
8334	290004.02	2238381.96	Метод спутниковых геодезических измерений (определений)	0.10	-
8335	290002.34	2238382.81	Метод спутниковых геодезических измерений (определений)	0.10	-
8336	289993.25	2238364.93	Метод спутниковых геодезических измерений (определений)	0.10	-
8337	289994.89	2238364.10	Метод спутниковых геодезических измерений (определений)	0.10	-
8338	289992.96	2238360.56	Метод спутниковых геодезических измерений (определений)	0.10	-
8339	289996.72	2238358.58	Метод спутниковых геодезических измерений (определений)	0.10	-

2. Сведения о характерных точках границ объекта					
Обозначение характерных точек границ	**Координаты, м**		**Метод определения координат характерной точки**	**Средняя квадратическая погрешность положения характерной точки (Mt), м**	**Описание обозначения точки на местности (при наличии)**
	X	**Y**			
1	**2**	**3**	**4**	**5**	**6**
8340	289998.42	2238362.20	Метод спутниковых геодезических измерений (определений)	0.10	-
8341	290000.38	2238365.80	Метод спутниковых геодезических измерений (определений)	0.10	-
8342	289998.63	2238366.69	Метод спутниковых геодезических измерений (определений)	0.10	-
8343	290004.09	2238377.43	Метод спутниковых геодезических измерений (определений)	0.10	-
8344	290005.76	2238376.58	Метод спутниковых геодезических измерений (определений)	0.10	-
8345	290011.69	2238388.21	Метод спутниковых геодезических измерений (определений)	0.10	-
8346	290009.91	2238389.07	Метод спутниковых геодезических измерений (определений)	0.10	-
8347	290013.13	2238395.25	Метод спутниковых геодезических измерений (определений)	0.10	-
8348	290014.78	2238394.44	Метод спутниковых геодезических измерений (определений)	0.10	-
8349	290019.98	2238404.65	Метод спутниковых геодезических измерений (определений)	0.10	-
8350	290018.27	2238405.59	Метод спутниковых геодезических измерений (определений)	0.10	-
8351	290025.49	2238419.42	Метод спутниковых геодезических измерений (определений)	0.10	-
8352	290043.19	2238410.69	Метод спутниковых геодезических измерений (определений)	0.10	-

2. Сведения о характерных точках границ объекта					
Обозначение характерных точек границ	**Координаты, м**		**Метод определения координат характерной точки**	**Средняя квадратическая погрешность положения характерной точки (Mt), м**	**Описание обозначения точки на местности (при наличии)**
	X	**Y**			
1	**2**	**3**	**4**	**5**	**6**
8353	290029.27	2238383.51	Метод спутниковых геодезических измерений (определений)	0.10	-
8354	290016.39	2238359.62	Метод спутниковых геодезических измерений (определений)	0.10	-
8355	290014.65	2238356.86	Метод спутниковых геодезических измерений (определений)	0.10	-
8356	290018.04	2238354.73	Метод спутниковых геодезических измерений (определений)	0.10	-
8357	290019.88	2238357.66	Метод спутниковых геодезических измерений (определений)	0.10	-
8358	290032.82	2238381.67	Метод спутниковых геодезических измерений (определений)	0.10	-
8359	290047.68	2238410.67	Метод спутниковых геодезических измерений (определений)	0.10	-
8360	290073.41	2238457.53	Метод спутниковых геодезических измерений (определений)	0.10	-
8361	290083.52	2238451.69	Метод спутниковых геодезических измерений (определений)	0.10	-
8362	290085.52	2238455.15	Метод спутниковых геодезических измерений (определений)	0.10	-
8363	290075.35	2238461.02	Метод спутниковых геодезических измерений (определений)	0.10	-
8364	290080.11	2238469.79	Метод спутниковых геодезических измерений (определений)	0.10	-
8365	290080.95	2238469.33	Метод спутниковых геодезических измерений (определений)	0.10	-

2. Сведения о характерных точках границ объекта					
Обозначение характерных точек границ	**Координаты, м**		**Метод определения координат характерной точки**	**Средняя квадратическая погрешность положения характерной точки (Mt), м**	**Описание обозначения точки на местности (при наличии)**
	X	**Y**			
1	**2**	**3**	**4**	**5**	**6**
8366	290085.95	2238478.48	Метод спутниковых геодезических измерений (определений)	0.10	-
8367	290094.97	2238473.39	Метод спутниковых геодезических измерений (определений)	0.10	-
8368	290096.93	2238476.87	Метод спутниковых геодезических измерений (определений)	0.10	-
8369	290087.86	2238481.99	Метод спутниковых геодезических измерений (определений)	0.10	-
8370	290097.66	2238499.92	Метод спутниковых геодезических измерений (определений)	0.10	-
8371	290106.22	2238495.23	Метод спутниковых геодезических измерений (определений)	0.10	-
8372	290108.14	2238498.73	Метод спутниковых геодезических измерений (определений)	0.10	-
8373	290099.57	2238503.42	Метод спутниковых геодезических измерений (определений)	0.10	-
8374	290109.96	2238522.59	Метод спутниковых геодезических измерений (определений)	0.10	-
8375	290118.89	2238517.94	Метод спутниковых геодезических измерений (определений)	0.10	-
8376	290120.74	2238521.49	Метод спутниковых геодезических измерений (определений)	0.10	-
8377	290111.86	2238526.11	Метод спутниковых геодезических измерений (определений)	0.10	-
8378	290118.62	2238538.59	Метод спутниковых геодезических измерений (определений)	0.10	-

2. Сведения о характерных точках границ объекта					
Обозначение характерных точек границ	**Координаты, м**		**Метод определения координат характерной точки**	**Средняя квадратическая погрешность положения характерной точки (Mt), м**	**Описание обозначения точки на местности (при наличии)**
	X	**Y**			
1	**2**	**3**	**4**	**5**	**6**
8379	290125.13	2238550.99	Метод спутниковых геодезических измерений (определений)	0.10	-
8380	290134.07	2238546.34	Метод спутниковых геодезических измерений (определений)	0.10	-
8381	290135.92	2238549.89	Метод спутниковых геодезических измерений (определений)	0.10	-
8382	290126.99	2238554.54	Метод спутниковых геодезических измерений (определений)	0.10	-
8383	290133.69	2238567.29	Метод спутниковых геодезических измерений (определений)	0.10	-
8384	290142.52	2238562.64	Метод спутниковых геодезических измерений (определений)	0.10	-
8385	290144.38	2238566.18	Метод спутниковых геодезических измерений (определений)	0.10	-
8386	290135.55	2238570.83	Метод спутниковых геодезических измерений (определений)	0.10	-
8387	290142.84	2238584.63	Метод спутниковых геодезических измерений (определений)	0.10	-
8388	290151.46	2238580.03	Метод спутниковых геодезических измерений (определений)	0.10	-
8389	290153.35	2238583.56	Метод спутниковых геодезических измерений (определений)	0.10	-
8390	290144.70	2238588.18	Метод спутниковых геодезических измерений (определений)	0.10	-
8391	290150.10	2238598.43	Метод спутниковых геодезических измерений (определений)	0.10	-

2. Сведения о характерных точках границ объекта					
Обозначение характерных точек границ	**Координаты, м**		**Метод определения координат характерной точки**	**Средняя квадратическая погрешность положения характерной точки (Mt), м**	**Описание обозначения точки на местности (при наличии)**
	X	**Y**			
1	**2**	**3**	**4**	**5**	**6**
8392	290163.55	2238591.59	Метод спутниковых геодезических измерений (определений)	0.10	-
8393	290161.08	2238586.81	Метод спутниковых геодезических измерений (определений)	0.10	-
8394	290164.64	2238584.97	Метод спутниковых геодезических измерений (определений)	0.10	-
8395	290168.96	2238593.33	Метод спутниковых геодезических измерений (определений)	0.10	-
8396	290152.01	2238601.95	Метод спутниковых геодезических измерений (определений)	0.10	-
8397	290159.71	2238615.48	Метод спутниковых геодезических измерений (определений)	0.10	-
8398	290162.46	2238621.02	Метод спутниковых геодезических измерений (определений)	0.10	-
8399	290170.92	2238616.71	Метод спутниковых геодезических измерений (определений)	0.10	-
8400	290172.74	2238620.27	Метод спутниковых геодезических измерений (определений)	0.10	-
8401	290164.24	2238624.60	Метод спутниковых геодезических измерений (определений)	0.10	-
8402	290170.91	2238637.96	Метод спутниковых геодезических измерений (определений)	0.10	-
8403	290178.00	2238634.34	Метод спутниковых геодезических измерений (определений)	0.10	-
8404	290191.49	2238626.94	Метод спутниковых геодезических измерений (определений)	0.10	-

2. Сведения о характерных точках границ объекта					
Обозначение характерных точек границ	**Координаты, м**		**Метод определения координат характерной точки**	**Средняя квадратическая погрешность положения характерной точки (Mt), м**	**Описание обозначения точки на местности (при наличии)**
	X	**Y**			
1	**2**	**3**	**4**	**5**	**6**
8405	290210.53	2238663.13	Метод спутниковых геодезических измерений (определений)	0.10	-
8406	290206.67	2238664.91	Метод спутниковых геодезических измерений (определений)	0.10	-
8407	290189.85	2238632.40	Метод спутниковых геодезических измерений (определений)	0.10	-
8408	290179.63	2238638.09	Метод спутниковых геодезических измерений (определений)	0.10	-
8409	290172.70	2238641.54	Метод спутниковых геодезических измерений (определений)	0.10	-
8410	290195.53	2238686.99	Метод спутниковых геодезических измерений (определений)	0.10	-
8411	290218.71	2238673.72	Метод спутниковых геодезических измерений (определений)	0.10	-
8412	290246.91	2238658.28	Метод спутниковых геодезических измерений (определений)	0.10	-
8413	290245.48	2238655.63	Метод спутниковых геодезических измерений (определений)	0.10	-
8414	290249.00	2238653.73	Метод спутниковых геодезических измерений (определений)	0.10	-
8415	290250.36	2238656.26	Метод спутниковых геодезических измерений (определений)	0.10	-
8416	290257.99	2238651.53	Метод спутниковых геодезических измерений (определений)	0.10	-
8417	290256.97	2238649.70	Метод спутниковых геодезических измерений (определений)	0.10	-

2. Сведения о характерных точках границ объекта					
Обозначение характерных точек границ	**Координаты, м**		**Метод определения координат характерной точки**	**Средняя квадратическая погрешность положения характерной точки (Mt), м**	**Описание обозначения точки на местности (при наличии)**
	X	**Y**			
1	**2**	**3**	**4**	**5**	**6**
8418	290260.46	2238647.75	Метод спутниковых геодезических измерений (определений)	0.10	-
8419	290261.47	2238649.55	Метод спутниковых геодезических измерений (определений)	0.10	-
8420	290279.62	2238640.14	Метод спутниковых геодезических измерений (определений)	0.10	-
8421	290278.71	2238638.35	Метод спутниковых геодезических измерений (определений)	0.10	-
8422	290282.28	2238636.54	Метод спутниковых геодезических измерений (определений)	0.10	-
8423	290283.15	2238638.26	Метод спутниковых геодезических измерений (определений)	0.10	-
8424	290295.48	2238631.54	Метод спутниковых геодезических измерений (определений)	0.10	-
8425	290294.53	2238629.76	Метод спутниковых геодезических измерений (определений)	0.10	-
8426	290298.06	2238627.89	Метод спутниковых геодезических измерений (определений)	0.10	-
8427	290298.93	2238629.54	Метод спутниковых геодезических измерений (определений)	0.10	-
8428	290322.77	2238614.77	Метод спутниковых геодезических измерений (определений)	0.10	-
8429	290340.72	2238606.15	Метод спутниковых геодезических измерений (определений)	0.10	-
8430	290340.07	2238604.92	Метод спутниковых геодезических измерений (определений)	0.10	-

2. Сведения о характерных точках границ объекта					
Обозначение характерных точек границ	**Координаты, м**		**Метод определения координат характерной точки**	**Средняя квадратическая погрешность положения характерной точки (Mt), м**	**Описание обозначения точки на местности (при наличии)**
	X	**Y**			
1	**2**	**3**	**4**	**5**	**6**
8431	290343.60	2238603.05	Метод спутниковых геодезических измерений (определений)	0.10	-
8432	290344.32	2238604.42	Метод спутниковых геодезических измерений (определений)	0.10	-
8433	290354.48	2238599.54	Метод спутниковых геодезических измерений (определений)	0.10	-
8434	290353.59	2238597.81	Метод спутниковых геодезических измерений (определений)	0.10	-
8435	290357.15	2238595.99	Метод спутниковых геодезических измерений (определений)	0.10	-
8436	290358.03	2238597.72	Метод спутниковых геодезических измерений (определений)	0.10	-
8437	290365.81	2238593.44	Метод спутниковых геодезических измерений (определений)	0.10	-
8438	290378.62	2238585.80	Метод спутниковых геодезических измерений (определений)	0.10	-
8439	290380.67	2238589.23	Метод спутниковых геодезических измерений (определений)	0.10	-
8440	290367.82	2238596.90	Метод спутниковых геодезических измерений (определений)	0.10	-
8441	290356.30	2238603.11	Метод спутниковых геодезических измерений (определений)	0.10	-
8442	290324.72	2238618.27	Метод спутниковых геодезических измерений (определений)	0.10	-
8443	290299.18	2238634.09	Метод спутниковых геодезических измерений (определений)	0.10	-

2. Сведения о характерных точках границ объекта					
Обозначение характерных точек границ	**Координаты, м**		**Метод определения координат характерной точки**	**Средняя квадратическая погрешность положения характерной точки (Mt), м**	**Описание обозначения точки на местности (при наличии)**
	X	**Y**			
1	**2**	**3**	**4**	**5**	**6**
8444	290283.24	2238642.78	Метод спутниковых геодезических измерений (определений)	0.10	-
8445	290261.60	2238654.00	Метод спутниковых геодезических измерений (определений)	0.10	-
8446	290250.62	2238660.81	Метод спутниковых геодезических измерений (определений)	0.10	-
8447	290220.68	2238677.21	Метод спутниковых геодезических измерений (определений)	0.10	-
8448	290197.35	2238690.55	Метод спутниковых геодезических измерений (определений)	0.10	-
8449	290198.65	2238693.11	Метод спутниковых геодезических измерений (определений)	0.10	-
8450	290143.91	2238722.38	Метод спутниковых геодезических измерений (определений)	0.10	-
8451	290134.26	2238704.85	Метод спутниковых геодезических измерений (определений)	0.10	-
8452	290117.75	2238713.32	Метод спутниковых геодезических измерений (определений)	0.10	-
8453	290115.93	2238709.76	Метод спутниковых геодезических измерений (определений)	0.10	-
8454	290135.82	2238699.55	Метод спутниковых геодезических измерений (определений)	0.10	-
8455	290145.55	2238716.97	Метод спутниковых геодезических измерений (определений)	0.10	-
8456	290193.31	2238691.43	Метод спутниковых геодезических измерений (определений)	0.10	-

2. Сведения о характерных точках границ объекта					
Обозначение характерных точек границ	**Координаты, м**		**Метод определения координат характерной точки**	**Средняя квадратическая погрешность положения характерной точки (Mt), м**	**Описание обозначения точки на местности (при наличии)**
	X	**Y**			
1	**2**	**3**	**4**	**5**	**6**
8457	290185.52	2238676.21	Метод спутниковых геодезических измерений (определений)	0.10	-
8458	290164.21	2238633.49	Метод спутниковых геодезических измерений (определений)	0.10	-
7953	290154.63	2238638.17	Метод спутниковых геодезических измерений (определений)	0.10	-
8459	289781.00	2238419.28	Метод спутниковых геодезических измерений (определений)	0.10	-
8460	289779.83	2238419.90	Метод спутниковых геодезических измерений (определений)	0.10	-
8461	289778.18	2238419.41	Метод спутниковых геодезических измерений (определений)	0.10	-
8462	289776.58	2238420.28	Метод спутниковых геодезических измерений (определений)	0.10	-
8463	289777.81	2238422.70	Метод спутниковых геодезических измерений (определений)	0.10	-
8464	289781.76	2238420.66	Метод спутниковых геодезических измерений (определений)	0.10	-
8459	289781.00	2238419.28	Метод спутниковых геодезических измерений (определений)	0.10	-
8465	289716.44	2238836.53	Метод спутниковых геодезических измерений (определений)	0.10	-
8466	289714.66	2238832.95	Метод спутниковых геодезических измерений (определений)	0.10	-
8467	289725.94	2238827.33	Метод спутниковых геодезических измерений (определений)	0.10	-

2. Сведения о характерных точках границ объекта					
Обозначение характерных точек границ	**Координаты, м**		**Метод определения координат характерной точки**	**Средняя квадратическая погрешность положения характерной точки (Mt), м**	**Описание обозначения точки на местности (при наличии)**
	X	**Y**			
1	**2**	**3**	**4**	**5**	**6**
8468	289727.72	2238830.91	Метод спутниковых геодезических измерений (определений)	0.10	-
8465	289716.44	2238836.53	Метод спутниковых геодезических измерений (определений)	0.10	-
8469	289723.66	2238659.44	Метод спутниковых геодезических измерений (определений)	0.10	-
8470	289723.42	2238658.97	Метод спутниковых геодезических измерений (определений)	0.10	-
8471	289712.57	2238664.40	Метод спутниковых геодезических измерений (определений)	0.10	-
8472	289710.78	2238660.83	Метод спутниковых геодезических измерений (определений)	0.10	-
8473	289725.21	2238653.61	Метод спутниковых геодезических измерений (определений)	0.10	-
8474	289725.45	2238654.08	Метод спутниковых геодезических измерений (определений)	0.10	-
8475	289734.22	2238649.69	Метод спутниковых геодезических измерений (определений)	0.10	-
8476	289736.01	2238653.26	Метод спутниковых геодезических измерений (определений)	0.10	-
8469	289723.66	2238659.44	Метод спутниковых геодезических измерений (определений)	0.10	-
8477	289712.35	2238428.47	Метод спутниковых геодезических измерений (определений)	0.10	-
8478	289710.65	2238424.85	Метод спутниковых геодезических измерений (определений)	0.10	-

2. Сведения о характерных точках границ объекта					
Обозначение характерных точек границ	**Координаты, м**		**Метод определения координат характерной точки**	**Средняя квадратическая погрешность положения характерной точки (Mt), м**	**Описание обозначения точки на местности (при наличии)**
	X	**Y**			
1	**2**	**3**	**4**	**5**	**6**
8479	289726.99	2238417.19	Метод спутниковых геодезических измерений (определений)	0.10	-
8480	289728.69	2238420.81	Метод спутниковых геодезических измерений (определений)	0.10	-
8477	289712.35	2238428.47	Метод спутниковых геодезических измерений (определений)	0.10	-
8481	289710.18	2238632.33	Метод спутниковых геодезических измерений (определений)	0.10	-
8482	289708.45	2238628.72	Метод спутниковых геодезических измерений (определений)	0.10	-
8483	289720.47	2238622.97	Метод спутниковых геодезических измерений (определений)	0.10	-
8484	289722.20	2238626.58	Метод спутниковых геодезических измерений (определений)	0.10	-
8481	289710.18	2238632.33	Метод спутниковых геодезических измерений (определений)	0.10	-
8485	289709.54	2239043.55	Метод спутниковых геодезических измерений (определений)	0.10	-
8486	289707.59	2239040.06	Метод спутниковых геодезических измерений (определений)	0.10	-
8487	289713.60	2239036.70	Метод спутниковых геодезических измерений (определений)	0.10	-
8488	289715.55	2239040.19	Метод спутниковых геодезических измерений (определений)	0.10	-
8485	289709.54	2239043.55	Метод спутниковых геодезических измерений (определений)	0.10	-

2. Сведения о характерных точках границ объекта					
Обозначение характерных точек границ	**Координаты, м**		**Метод определения координат характерной точки**	**Средняя квадратическая погрешность положения характерной точки (Mt), м**	**Описание обозначения точки на местности (при наличии)**
	X	**Y**			
1	**2**	**3**	**4**	**5**	**6**
8489	289708.00	2238819.62	Метод спутниковых геодезических измерений (определений)	0.10	-
8490	289706.22	2238816.04	Метод спутниковых геодезических измерений (определений)	0.10	-
8491	289720.00	2238809.17	Метод спутниковых геодезических измерений (определений)	0.10	-
8492	289721.78	2238812.75	Метод спутниковых геодезических измерений (определений)	0.10	-
8489	289708.00	2238819.62	Метод спутниковых геодезических измерений (определений)	0.10	-
8493	289705.03	2238414.94	Метод спутниковых геодезических измерений (определений)	0.10	-
8494	289704.33	2238411.00	Метод спутниковых геодезических измерений (определений)	0.10	-
8495	289722.39	2238407.77	Метод спутниковых геодезических измерений (определений)	0.10	-
8496	289723.09	2238411.71	Метод спутниковых геодезических измерений (определений)	0.10	-
8493	289705.03	2238414.94	Метод спутниковых геодезических измерений (определений)	0.10	-
8497	289703.61	2238619.01	Метод спутниковых геодезических измерений (определений)	0.10	-
8498	289703.41	2238618.60	Метод спутниковых геодезических измерений (определений)	0.10	-
8499	289693.11	2238624.02	Метод спутниковых геодезических измерений (определений)	0.10	-

2. Сведения о характерных точках границ объекта					
Обозначение характерных точек границ	**Координаты, м**		**Метод определения координат характерной точки**	**Средняя квадратическая погрешность положения характерной точки (Mt), м**	**Описание обозначения точки на местности (при наличии)**
	X	**Y**			
1	**2**	**3**	**4**	**5**	**6**
8500	289691.25	2238620.48	Метод спутниковых геодезических измерений (определений)	0.10	-
8501	289705.13	2238613.17	Метод спутниковых геодезических измерений (определений)	0.10	-
8502	289705.39	2238613.67	Метод спутниковых геодезических измерений (определений)	0.10	-
8503	289713.76	2238609.55	Метод спутниковых геодезических измерений (определений)	0.10	-
8504	289715.53	2238613.14	Метод спутниковых геодезических измерений (определений)	0.10	-
8497	289703.61	2238619.01	Метод спутниковых геодезических измерений (определений)	0.10	-
8505	289691.55	2238387.74	Метод спутниковых геодезических измерений (определений)	0.10	-
8506	289690.74	2238383.83	Метод спутниковых геодезических измерений (определений)	0.10	-
8507	289708.52	2238380.15	Метод спутниковых геодезических измерений (определений)	0.10	-
8508	289709.33	2238384.06	Метод спутниковых геодезических измерений (определений)	0.10	-
8505	289691.55	2238387.74	Метод спутниковых геодезических измерений (определений)	0.10	-
8509	289688.80	2238590.66	Метод спутниковых геодезических измерений (определений)	0.10	-
8510	289688.44	2238586.68	Метод спутниковых геодезических измерений (определений)	0.10	-

2. Сведения о характерных точках границ объекта					
Обозначение характерных точек границ	**Координаты, м**		**Метод определения координат характерной точки**	**Средняя квадратическая погрешность положения характерной точки (Mt), м**	**Описание обозначения точки на местности (при наличии)**
	X	**Y**			
1	**2**	**3**	**4**	**5**	**6**
8511	289701.99	2238585.45	Метод спутниковых геодезических измерений (определений)	0.10	-
8512	289702.35	2238589.43	Метод спутниковых геодезических измерений (определений)	0.10	-
8509	289688.80	2238590.66	Метод спутниковых геодезических измерений (определений)	0.10	-
8513	289676.99	2238566.11	Метод спутниковых геодезических измерений (определений)	0.10	-
8514	289675.81	2238563.79	Метод спутниковых геодезических измерений (определений)	0.10	-
8515	289665.16	2238569.20	Метод спутниковых геодезических измерений (определений)	0.10	-
8516	289663.35	2238565.63	Метод спутниковых геодезических измерений (определений)	0.10	-
8517	289677.58	2238558.40	Метод спутниковых геодезических измерений (определений)	0.10	-
8518	289678.76	2238560.72	Метод спутниковых геодезических измерений (определений)	0.10	-
8519	289686.81	2238556.63	Метод спутниковых геодезических измерений (определений)	0.10	-
8520	289688.62	2238560.20	Метод спутниковых геодезических измерений (определений)	0.10	-
8513	289676.99	2238566.11	Метод спутниковых геодезических измерений (определений)	0.10	-
8521	289658.06	2238705.77	Метод спутниковых геодезических измерений (определений)	0.10	-

2. Сведения о характерных точках границ объекта					
Обозначение характерных точек границ	**Координаты, м**		**Метод определения координат характерной точки**	**Средняя квадратическая погрешность положения характерной точки (Mt), м**	**Описание обозначения точки на местности (при наличии)**
	X	**Y**			
1	**2**	**3**	**4**	**5**	**6**
8522	289656.27	2238702.20	Метод спутниковых геодезических измерений (определений)	0.10	-
8523	289660.18	2238700.23	Метод спутниковых геодезических измерений (определений)	0.10	-
8524	289683.04	2238688.19	Метод спутниковых геодезических измерений (определений)	0.10	-
8525	289681.94	2238685.86	Метод спутниковых геодезических измерений (определений)	0.10	-
8526	289685.55	2238684.15	Метод спутниковых геодезических измерений (определений)	0.10	-
8527	289688.30	2238689.95	Метод спутниковых геодезических измерений (определений)	0.10	-
8521	289658.06	2238705.77	Метод спутниковых геодезических измерений (определений)	0.10	-
8528	289670.45	2238544.41	Метод спутниковых геодезических измерений (определений)	0.10	-
8529	289670.79	2238545.04	Метод спутниковых геодезических измерений (определений)	0.10	-
8530	289656.42	2238552.64	Метод спутниковых геодезических измерений (определений)	0.10	-
8531	289654.55	2238549.11	Метод спутниковых геодезических измерений (определений)	0.10	-
8532	289665.43	2238543.35	Метод спутниковых геодезических измерений (определений)	0.10	-
8533	289665.08	2238542.66	Метод спутниковых геодезических измерений (определений)	0.10	-

2. Сведения о характерных точках границ объекта					
Обозначение характерных точек границ	**Координаты, м**		**Метод определения координат характерной точки**	**Средняя квадратическая погрешность положения характерной точки (Mt), м**	**Описание обозначения точки на местности (при наличии)**
	X	**Y**			
1	**2**	**3**	**4**	**5**	**6**
8534	289676.71	2238536.73	Метод спутниковых геодезических измерений (определений)	0.10	-
8535	289678.53	2238540.29	Метод спутниковых геодезических измерений (определений)	0.10	-
8528	289670.45	2238544.41	Метод спутниковых геодезических измерений (определений)	0.10	-
8536	289655.78	2238744.06	Метод спутниковых геодезических измерений (определений)	0.10	-
8537	289653.92	2238740.52	Метод спутниковых геодезических измерений (определений)	0.10	-
8538	289674.61	2238729.66	Метод спутниковых геодезических измерений (определений)	0.10	-
8539	289676.47	2238733.20	Метод спутниковых геодезических измерений (определений)	0.10	-
8536	289655.78	2238744.06	Метод спутниковых геодезических измерений (определений)	0.10	-
8540	289653.70	2238520.56	Метод спутниковых геодезических измерений (определений)	0.10	-
8541	289651.96	2238516.96	Метод спутниковых геодезических измерений (определений)	0.10	-
8542	289663.65	2238511.31	Метод спутниковых геодезических измерений (определений)	0.10	-
8543	289665.39	2238514.91	Метод спутниковых геодезических измерений (определений)	0.10	-
8540	289653.70	2238520.56	Метод спутниковых геодезических измерений (определений)	0.10	-

2. Сведения о характерных точках границ объекта					
Обозначение характерных точек границ	**Координаты, м**		**Метод определения координат характерной точки**	**Средняя квадратическая погрешность положения характерной точки (Mt), м**	**Описание обозначения точки на местности (при наличии)**
	X	**Y**			
1	**2**	**3**	**4**	**5**	**6**
8544	289667.47	2238724.34	Метод спутниковых геодезических измерений (определений)	0.10	-
8545	289649.97	2238733.29	Метод спутниковых геодезических измерений (определений)	0.10	-
8546	289647.31	2238727.86	Метод спутниковых геодезических измерений (определений)	0.10	-
8547	289650.91	2238726.10	Метод спутниковых геодезических измерений (определений)	0.10	-
8548	289651.78	2238727.87	Метод спутниковых геодезических измерений (определений)	0.10	-
8549	289671.50	2238717.92	Метод спутниковых геодезических измерений (определений)	0.10	-
8550	289673.28	2238721.50	Метод спутниковых геодезических измерений (определений)	0.10	-
8544	289667.47	2238724.34	Метод спутниковых геодезических измерений (определений)	0.10	-
8551	289648.11	2238686.19	Метод спутниковых геодезических измерений (определений)	0.10	-
8552	289646.33	2238682.61	Метод спутниковых геодезических измерений (определений)	0.10	-
8553	289651.96	2238679.81	Метод спутниковых геодезических измерений (определений)	0.10	-
8554	289653.74	2238683.39	Метод спутниковых геодезических измерений (определений)	0.10	-
8551	289648.11	2238686.19	Метод спутниковых геодезических измерений (определений)	0.10	-

2. Сведения о характерных точках границ объекта					
Обозначение характерных точек границ	**Координаты, м**		**Метод определения координат характерной точки**	**Средняя квадратическая погрешность положения характерной точки (Mt), м**	**Описание обозначения точки на местности (при наличии)**
	X	**Y**			
1	**2**	**3**	**4**	**5**	**6**
8555	289639.80	2238521.75	Метод спутниковых геодезических измерений (определений)	0.10	-
8556	289637.95	2238518.20	Метод спутниковых геодезических измерений (определений)	0.10	-
8557	289652.97	2238510.40	Метод спутниковых геодезических измерений (определений)	0.10	-
8558	289654.82	2238513.95	Метод спутниковых геодезических измерений (определений)	0.10	-
8555	289639.80	2238521.75	Метод спутниковых геодезических измерений (определений)	0.10	-
8559	289722.90	2239110.93	Метод спутниковых геодезических измерений (определений)	0.10	-
8560	289721.87	2239109.13	Метод спутниковых геодезических измерений (определений)	0.10	-
8561	289718.24	2239111.21	Метод спутниковых геодезических измерений (определений)	0.10	-
8562	289719.30	2239113.07	Метод спутниковых геодезических измерений (определений)	0.10	-
8563	289708.62	2239119.47	Метод спутниковых геодезических измерений (определений)	0.10	-
8564	289711.50	2239124.53	Метод спутниковых геодезических измерений (определений)	0.10	-
8565	289658.91	2239155.27	Метод спутниковых геодезических измерений (определений)	0.10	-
8566	289657.47	2239152.78	Метод спутниковых геодезических измерений (определений)	0.10	-

2. Сведения о характерных точках границ объекта					
Обозначение характерных точек границ	**Координаты, м**		**Метод определения координат характерной точки**	**Средняя квадратическая погрешность положения характерной точки (Mt), м**	**Описание обозначения точки на местности (при наличии)**
	X	**Y**			
1	**2**	**3**	**4**	**5**	**6**
8567	289653.87	2239154.99	Метод спутниковых геодезических измерений (определений)	0.10	-
8568	289662.32	2239168.99	Метод спутниковых геодезических измерений (определений)	0.10	-
8569	289654.59	2239173.40	Метод спутниковых геодезических измерений (определений)	0.10	-
8570	289660.51	2239183.94	Метод спутниковых геодезических измерений (определений)	0.10	-
8571	289642.76	2239194.30	Метод спутниковых геодезических измерений (определений)	0.10	-
8572	289641.25	2239202.14	Метод спутниковых геодезических измерений (определений)	0.10	-
8573	289647.24	2239212.73	Метод спутниковых геодезических измерений (определений)	0.10	-
8574	289643.75	2239214.70	Метод спутниковых геодезических измерений (определений)	0.10	-
8575	289637.05	2239202.82	Метод спутниковых геодезических измерений (определений)	0.10	-
8576	289639.18	2239191.75	Метод спутниковых геодезических измерений (определений)	0.10	-
8577	289655.09	2239182.46	Метод спутниковых геодезических измерений (определений)	0.10	-
8578	289649.16	2239171.89	Метод спутниковых геодезических измерений (определений)	0.10	-
8579	289656.78	2239167.54	Метод спутниковых геодезических измерений (определений)	0.10	-

2. Сведения о характерных точках границ объекта					
Обозначение характерных точек границ	**Координаты, м**		**Метод определения координат характерной точки**	**Средняя квадратическая погрешность положения характерной точки (Mt), м**	**Описание обозначения точки на местности (при наличии)**
	X	**Y**			
1	**2**	**3**	**4**	**5**	**6**
8580	289648.40	2239153.65	Метод спутниковых геодезических измерений (определений)	0.10	-
8581	289658.89	2239147.22	Метод спутниковых геодезических измерений (определений)	0.10	-
8582	289660.37	2239149.79	Метод спутниковых геодезических измерений (определений)	0.10	-
8583	289706.06	2239123.07	Метод спутниковых геодезических измерений (определений)	0.10	-
8584	289703.20	2239118.06	Метод спутниковых геодезических измерений (определений)	0.10	-
8585	289713.88	2239111.66	Метод спутниковых геодезических измерений (определений)	0.10	-
8586	289712.78	2239109.73	Метод спутниковых геодезических измерений (определений)	0.10	-
8587	289723.35	2239103.67	Метод спутниковых геодезических измерений (определений)	0.10	-
8588	289724.40	2239105.50	Метод спутниковых геодезических измерений (определений)	0.10	-
8589	289742.47	2239095.50	Метод спутниковых геодезических измерений (определений)	0.10	-
8590	289744.41	2239099.00	Метод спутниковых геодезических измерений (определений)	0.10	-
8559	289722.90	2239110.93	Метод спутниковых геодезических измерений (определений)	0.10	-
8591	289638.47	2238709.26	Метод спутниковых геодезических измерений (определений)	0.10	-

2. Сведения о характерных точках границ объекта					
Обозначение характерных точек границ	**Координаты, м**		**Метод определения координат характерной точки**	**Средняя квадратическая погрешность положения характерной точки (Mt), м**	**Описание обозначения точки на местности (при наличии)**
	X	**Y**			
1	**2**	**3**	**4**	**5**	**6**
8592	289636.66	2238705.69	Метод спутниковых геодезических измерений (определений)	0.10	-
8593	289657.23	2238695.28	Метод спутниковых геодезических измерений (определений)	0.10	-
8594	289659.04	2238698.85	Метод спутниковых геодезических измерений (определений)	0.10	-
8591	289638.47	2238709.26	Метод спутниковых геодезических измерений (определений)	0.10	-
8595	289637.95	2238490.16	Метод спутниковых геодезических измерений (определений)	0.10	-
8596	289636.13	2238486.60	Метод спутниковых геодезических измерений (определений)	0.10	-
8597	289648.14	2238480.46	Метод спутниковых геодезических измерений (определений)	0.10	-
8598	289649.96	2238484.02	Метод спутниковых геодезических измерений (определений)	0.10	-
8595	289637.95	2238490.16	Метод спутниковых геодезических измерений (определений)	0.10	-
8599	289638.34	2238666.92	Метод спутниковых геодезических измерений (определений)	0.10	-
8600	289636.09	2238662.39	Метод спутниковых геодезических измерений (определений)	0.10	-
8601	289641.60	2238659.60	Метод спутниковых геодезических измерений (определений)	0.10	-
8602	289643.81	2238664.18	Метод спутниковых геодезических измерений (определений)	0.10	-

2. Сведения о характерных точках границ объекта					
Обозначение характерных точек границ	**Координаты, м**		**Метод определения координат характерной точки**	**Средняя квадратическая погрешность положения характерной точки (Mt), м**	**Описание обозначения точки на местности (при наличии)**
	X	**Y**			
1	**2**	**3**	**4**	**5**	**6**
8599	289638.34	2238666.92	Метод спутниковых геодезических измерений (определений)	0.10	-
8603	289640.14	2238543.32	Метод спутниковых геодезических измерений (определений)	0.10	-
8604	289638.16	2238548.04	Метод спутниковых геодезических измерений (определений)	0.10	-
8605	289634.47	2238546.49	Метод спутниковых геодезических измерений (определений)	0.10	-
8606	289636.99	2238540.47	Метод спутниковых геодезических измерений (определений)	0.10	-
8607	289661.68	2238527.24	Метод спутниковых геодезических измерений (определений)	0.10	-
8608	289663.57	2238530.77	Метод спутниковых геодезических измерений (определений)	0.10	-
8603	289640.14	2238543.32	Метод спутниковых геодезических измерений (определений)	0.10	-
8609	289646.20	2238497.40	Метод спутниковых геодезических измерений (определений)	0.10	-
8610	289647.99	2238500.80	Метод спутниковых геодезических измерений (определений)	0.10	-
8611	289629.55	2238510.47	Метод спутниковых геодезических измерений (определений)	0.10	-
8612	289627.69	2238506.93	Метод спутниковых геодезических измерений (определений)	0.10	-
8613	289642.61	2238499.11	Метод спутниковых геодезических измерений (определений)	0.10	-

2. Сведения о характерных точках границ объекта					
Обозначение характерных точек границ	**Координаты, м**		**Метод определения координат характерной точки**	**Средняя квадратическая погрешность положения характерной точки (Mt), м**	**Описание обозначения точки на местности (при наличии)**
	X	**Y**			
1	**2**	**3**	**4**	**5**	**6**
8614	289640.82	2238495.68	Метод спутниковых геодезических измерений (определений)	0.10	-
8615	289652.87	2238489.42	Метод спутниковых геодезических измерений (определений)	0.10	-
8616	289654.72	2238492.97	Метод спутниковых геодезических измерений (определений)	0.10	-
8609	289646.20	2238497.40	Метод спутниковых геодезических измерений (определений)	0.10	-
8617	289627.40	2238469.74	Метод спутниковых геодезических измерений (определений)	0.10	-
8618	289625.62	2238466.16	Метод спутниковых геодезических измерений (определений)	0.10	-
8619	289637.83	2238460.08	Метод спутниковых геодезических измерений (определений)	0.10	-
8620	289639.61	2238463.66	Метод спутниковых геодезических измерений (определений)	0.10	-
8617	289627.40	2238469.74	Метод спутниковых геодезических измерений (определений)	0.10	-
8621	289646.43	2238674.05	Метод спутниковых геодезических измерений (определений)	0.10	-
8622	289647.63	2238676.42	Метод спутниковых геодезических измерений (определений)	0.10	-
8623	289627.06	2238686.84	Метод спутниковых геодезических измерений (определений)	0.10	-
8624	289625.25	2238683.27	Метод спутниковых геодезических измерений (определений)	0.10	-

2. Сведения о характерных точках границ объекта					
Обозначение характерных точек границ	**Координаты, м**		**Метод определения координат характерной точки**	**Средняя квадратическая погрешность положения характерной точки (Mt), м**	**Описание обозначения точки на местности (при наличии)**
	X	**Y**			
1	**2**	**3**	**4**	**5**	**6**
8625	289642.27	2238674.65	Метод спутниковых геодезических измерений (определений)	0.10	-
8626	289641.07	2238672.26	Метод спутниковых геодезических измерений (определений)	0.10	-
8627	289647.83	2238668.86	Метод спутниковых геодезических измерений (определений)	0.10	-
8628	289649.63	2238672.44	Метод спутниковых геодезических измерений (определений)	0.10	-
8621	289646.43	2238674.05	Метод спутниковых геодезических измерений (определений)	0.10	-
8629	289623.28	2238486.18	Метод спутниковых геодезических измерений (определений)	0.10	-
8630	289621.43	2238482.63	Метод спутниковых геодезических измерений (определений)	0.10	-
8631	289634.92	2238475.62	Метод спутниковых геодезических измерений (определений)	0.10	-
8632	289636.77	2238479.17	Метод спутниковых геодезических измерений (определений)	0.10	-
8629	289623.28	2238486.18	Метод спутниковых геодезических измерений (определений)	0.10	-
8633	289618.32	2238627.80	Метод спутниковых геодезических измерений (определений)	0.10	-
8634	289616.51	2238624.23	Метод спутниковых геодезических измерений (определений)	0.10	-
8635	289622.02	2238621.44	Метод спутниковых геодезических измерений (определений)	0.10	-

2. Сведения о характерных точках границ объекта					
Обозначение характерных точек границ	**Координаты, м**		**Метод определения координат характерной точки**	**Средняя квадратическая погрешность положения характерной точки (Mt), м**	**Описание обозначения точки на местности (при наличии)**
	X	**Y**			
1	**2**	**3**	**4**	**5**	**6**
8636	289623.83	2238625.01	Метод спутниковых геодезических измерений (определений)	0.10	-
8633	289618.32	2238627.80	Метод спутниковых геодезических измерений (определений)	0.10	-
8637	289617.50	2238668.32	Метод спутниковых геодезических измерений (определений)	0.10	-
8638	289615.69	2238664.75	Метод спутниковых геодезических измерений (определений)	0.10	-
8639	289636.39	2238654.27	Метод спутниковых геодезических измерений (определений)	0.10	-
8640	289638.20	2238657.84	Метод спутниковых геодезических измерений (определений)	0.10	-
8637	289617.50	2238668.32	Метод спутниковых геодезических измерений (определений)	0.10	-
8641	289618.32	2238475.44	Метод спутниковых геодезических измерений (определений)	0.10	-
8642	289614.89	2238473.39	Метод спутниковых геодезических измерений (определений)	0.10	-
8643	289624.24	2238457.73	Метод спутниковых геодезических измерений (определений)	0.10	-
8644	289627.67	2238459.78	Метод спутниковых геодезических измерений (определений)	0.10	-
8641	289618.32	2238475.44	Метод спутниковых геодезических измерений (определений)	0.10	-
8645	289613.48	2238442.55	Метод спутниковых геодезических измерений (определений)	0.10	-

2. Сведения о характерных точках границ объекта					
Обозначение характерных точек границ	**Координаты, м**		**Метод определения координат характерной точки**	**Средняя квадратическая погрешность положения характерной точки (Mt), м**	**Описание обозначения точки на местности (при наличии)**
	X	**Y**			
1	**2**	**3**	**4**	**5**	**6**
8646	289611.71	2238438.96	Метод спутниковых геодезических измерений (определений)	0.10	-
8647	289623.99	2238432.90	Метод спутниковых геодезических измерений (определений)	0.10	-
8648	289625.76	2238436.49	Метод спутниковых геодезических измерений (определений)	0.10	-
8645	289613.48	2238442.55	Метод спутниковых геодезических измерений (определений)	0.10	-
8649	289608.34	2238432.49	Метод спутниковых геодезических измерений (определений)	0.10	-
8650	289606.57	2238428.90	Метод спутниковых геодезических измерений (определений)	0.10	-
8651	289619.40	2238422.58	Метод спутниковых геодезических измерений (определений)	0.10	-
8652	289621.17	2238426.17	Метод спутниковых геодезических измерений (определений)	0.10	-
8649	289608.34	2238432.49	Метод спутниковых геодезических измерений (определений)	0.10	-
8653	289608.23	2238457.18	Метод спутниковых геодезических измерений (определений)	0.10	-
8654	289606.36	2238453.65	Метод спутниковых геодезических измерений (определений)	0.10	-
8655	289619.97	2238446.44	Метод спутниковых геодезических измерений (определений)	0.10	-
8656	289621.84	2238449.97	Метод спутниковых геодезических измерений (определений)	0.10	-

2. Сведения о характерных точках границ объекта					
Обозначение характерных точек границ	**Координаты, м**		**Метод определения координат характерной точки**	**Средняя квадратическая погрешность положения характерной точки (Mt), м**	**Описание обозначения точки на местности (при наличии)**
	X	**Y**			
1	**2**	**3**	**4**	**5**	**6**
8653	289608.23	2238457.18	Метод спутниковых геодезических измерений (определений)	0.10	-
8657	289604.78	2238644.07	Метод спутниковых геодезических измерений (определений)	0.10	-
8658	289602.97	2238640.50	Метод спутниковых геодезических измерений (определений)	0.10	-
8659	289623.91	2238629.90	Метод спутниковых геодезических измерений (определений)	0.10	-
8660	289625.72	2238633.47	Метод спутниковых геодезических измерений (определений)	0.10	-
8657	289604.78	2238644.07	Метод спутниковых геодезических измерений (определений)	0.10	-
8661	289596.92	2238629.42	Метод спутниковых геодезических измерений (определений)	0.10	-
8662	289595.11	2238625.85	Метод спутниковых геодезических измерений (определений)	0.10	-
8663	289616.33	2238615.10	Метод спутниковых геодезических измерений (определений)	0.10	-
8664	289618.14	2238618.67	Метод спутниковых геодезических измерений (определений)	0.10	-
8661	289596.92	2238629.42	Метод спутниковых геодезических измерений (определений)	0.10	-
8665	289594.78	2238429.95	Метод спутниковых геодезических измерений (определений)	0.10	-
8666	289592.90	2238426.41	Метод спутниковых геодезических измерений (определений)	0.10	-

2. Сведения о характерных точках границ объекта					
Обозначение характерных точек границ	**Координаты, м**		**Метод определения координат характерной точки**	**Средняя квадратическая погрешность положения характерной точки (Mt), м**	**Описание обозначения точки на местности (при наличии)**
	X	**Y**			
1	**2**	**3**	**4**	**5**	**6**
8667	289606.19	2238419.34	Метод спутниковых геодезических измерений (определений)	0.10	-
8668	289608.07	2238422.88	Метод спутниковых геодезических измерений (определений)	0.10	-
8665	289594.78	2238429.95	Метод спутниковых геодезических измерений (определений)	0.10	-
8669	289594.60	2238581.30	Метод спутниковых геодезических измерений (определений)	0.10	-
8670	289592.79	2238577.73	Метод спутниковых геодезических измерений (определений)	0.10	-
8671	289598.79	2238574.69	Метод спутниковых геодезических измерений (определений)	0.10	-
8672	289600.60	2238578.26	Метод спутниковых геодезических измерений (определений)	0.10	-
8669	289594.60	2238581.30	Метод спутниковых геодезических измерений (определений)	0.10	-
8673	289612.31	2238607.13	Метод спутниковых геодезических измерений (определений)	0.10	-
8674	289613.20	2238609.53	Метод спутниковых геодезических измерений (определений)	0.10	-
8675	289591.10	2238617.70	Метод спутниковых геодезических измерений (определений)	0.10	-
8676	289589.71	2238613.95	Метод спутниковых геодезических измерений (определений)	0.10	-
8677	289607.82	2238607.25	Метод спутниковых геодезических измерений (определений)	0.10	-

2. Сведения о характерных точках границ объекта					
Обозначение характерных точек границ	**Координаты, м**		**Метод определения координат характерной точки**	**Средняя квадратическая погрешность положения характерной точки (Mt), м**	**Описание обозначения точки на местности (при наличии)**
	X	**Y**			
1	**2**	**3**	**4**	**5**	**6**
8678	289606.88	2238605.41	Метод спутниковых геодезических измерений (определений)	0.10	-
8679	289612.38	2238602.60	Метод спутниковых геодезических измерений (определений)	0.10	-
8680	289614.20	2238606.16	Метод спутниковых геодезических измерений (определений)	0.10	-
8673	289612.31	2238607.13	Метод спутниковых геодезических измерений (определений)	0.10	-
8681	289607.70	2238597.84	Метод спутниковых геодезических измерений (определений)	0.10	-
8682	289609.04	2238600.48	Метод спутниковых геодезических измерений (определений)	0.10	-
8683	289588.11	2238611.08	Метод спутниковых геодезических измерений (определений)	0.10	-
8684	289586.30	2238607.51	Метод спутниковых геодезических измерений (определений)	0.10	-
8685	289603.44	2238598.83	Метод спутниковых геодезических измерений (определений)	0.10	-
8686	289602.10	2238596.21	Метод спутниковых геодезических измерений (определений)	0.10	-
8687	289608.09	2238593.15	Метод спутниковых геодезических измерений (определений)	0.10	-
8688	289609.91	2238596.71	Метод спутниковых геодезических измерений (определений)	0.10	-
8681	289607.70	2238597.84	Метод спутниковых геодезических измерений (определений)	0.10	-

2. Сведения о характерных точках границ объекта					
Обозначение характерных точек границ	**Координаты, м**		**Метод определения координат характерной точки**	**Средняя квадратическая погрешность положения характерной точки (Mt), м**	**Описание обозначения точки на местности (при наличии)**
	X	**Y**			
1	**2**	**3**	**4**	**5**	**6**
8689	289584.29	2238561.06	Метод спутниковых геодезических измерений (определений)	0.10	-
8690	289582.48	2238557.49	Метод спутниковых геодезических измерений (определений)	0.10	-
8691	289590.44	2238553.45	Метод спутниковых геодезических измерений (определений)	0.10	-
8692	289592.25	2238557.02	Метод спутниковых геодезических измерений (определений)	0.10	-
8689	289584.29	2238561.06	Метод спутниковых геодезических измерений (определений)	0.10	-
8693	289580.52	2238404.97	Метод спутниковых геодезических измерений (определений)	0.10	-
8694	289578.70	2238401.41	Метод спутниковых геодезических измерений (определений)	0.10	-
8695	289593.31	2238393.93	Метод спутниковых геодезических измерений (определений)	0.10	-
8696	289595.13	2238397.49	Метод спутниковых геодезических измерений (определений)	0.10	-
8693	289580.52	2238404.97	Метод спутниковых геодезических измерений (определений)	0.10	-
8697	289576.98	2238587.79	Метод спутниковых геодезических измерений (определений)	0.10	-
8698	289575.17	2238584.22	Метод спутниковых геодезических измерений (определений)	0.10	-
8699	289588.33	2238577.53	Метод спутниковых геодезических измерений (определений)	0.10	-

2. Сведения о характерных точках границ объекта					
Обозначение характерных точек границ	**Координаты, м**		**Метод определения координат характерной точки**	**Средняя квадратическая погрешность положения характерной точки (Mt), м**	**Описание обозначения точки на местности (при наличии)**
	X	**Y**			
1	**2**	**3**	**4**	**5**	**6**
8700	289590.14	2238581.10	Метод спутниковых геодезических измерений (определений)	0.10	-
8697	289576.98	2238587.79	Метод спутниковых геодезических измерений (определений)	0.10	-
8701	289574.98	2238542.65	Метод спутниковых геодезических измерений (определений)	0.10	-
8702	289573.18	2238539.07	Метод спутниковых геодезических измерений (определений)	0.10	-
8703	289578.75	2238536.27	Метод спутниковых геодезических измерений (определений)	0.10	-
8704	289580.55	2238539.85	Метод спутниковых геодезических измерений (определений)	0.10	-
8701	289574.98	2238542.65	Метод спутниковых геодезических измерений (определений)	0.10	-
8705	289550.92	2238371.56	Метод спутниковых геодезических измерений (определений)	0.10	-
8706	289548.00	2238365.40	Метод спутниковых геодезических измерений (определений)	0.10	-
8707	289551.61	2238363.69	Метод спутниковых геодезических измерений (определений)	0.10	-
8708	289554.53	2238369.85	Метод спутниковых геодезических измерений (определений)	0.10	-
8705	289550.92	2238371.56	Метод спутниковых геодезических измерений (определений)	0.10	-
8709	289549.86	2238493.48	Метод спутниковых геодезических измерений (определений)	0.10	-

2. Сведения о характерных точках границ объекта					
Обозначение характерных точек границ	**Координаты, м**		**Метод определения координат характерной точки**	**Средняя квадратическая погрешность положения характерной точки (Mt), м**	**Описание обозначения точки на местности (при наличии)**
	X	**Y**			
1	**2**	**3**	**4**	**5**	**6**
8710	289547.96	2238489.96	Метод спутниковых геодезических измерений (определений)	0.10	-
8711	289553.78	2238486.82	Метод спутниковых геодезических измерений (определений)	0.10	-
8712	289555.68	2238490.34	Метод спутниковых геодезических измерений (определений)	0.10	-
8709	289549.86	2238493.48	Метод спутниковых геодезических измерений (определений)	0.10	-
8713	289546.15	2238537.52	Метод спутниковых геодезических измерений (определений)	0.10	-
8714	289544.35	2238533.94	Метод спутниковых геодезических измерений (определений)	0.10	-
8715	289561.79	2238525.15	Метод спутниковых геодезических измерений (определений)	0.10	-
8716	289563.59	2238528.73	Метод спутниковых геодезических измерений (определений)	0.10	-
8713	289546.15	2238537.52	Метод спутниковых геодезических измерений (определений)	0.10	-
8717	289539.92	2238474.34	Метод спутниковых геодезических измерений (определений)	0.10	-
8718	289538.09	2238470.79	Метод спутниковых геодезических измерений (определений)	0.10	-
8719	289543.80	2238467.85	Метод спутниковых геодезических измерений (определений)	0.10	-
8720	289545.63	2238471.40	Метод спутниковых геодезических измерений (определений)	0.10	-

2. Сведения о характерных точках границ объекта					
Обозначение характерных точек границ	**Координаты, м**		**Метод определения координат характерной точки**	**Средняя квадратическая погрешность положения характерной точки (Mt), м**	**Описание обозначения точки на местности (при наличии)**
	X	**Y**			
1	**2**	**3**	**4**	**5**	**6**
8717	289539.92	2238474.34	Метод спутниковых геодезических измерений (определений)	0.10	-
8721	289530.84	2238456.55	Метод спутниковых геодезических измерений (определений)	0.10	-
8722	289529.03	2238452.98	Метод спутниковых геодезических измерений (определений)	0.10	-
8723	289534.39	2238450.26	Метод спутниковых геодезических измерений (определений)	0.10	-
8724	289536.20	2238453.83	Метод спутниковых геодезических измерений (определений)	0.10	-
8721	289530.84	2238456.55	Метод спутниковых геодезических измерений (определений)	0.10	-
8725	289529.53	2238380.85	Метод спутниковых геодезических измерений (определений)	0.10	-
8726	289526.09	2238371.86	Метод спутниковых геодезических измерений (определений)	0.10	-
8727	289529.82	2238370.43	Метод спутниковых геодезических измерений (определений)	0.10	-
8728	289533.26	2238379.42	Метод спутниковых геодезических измерений (определений)	0.10	-
8725	289529.53	2238380.85	Метод спутниковых геодезических измерений (определений)	0.10	-
8729	289523.79	2238442.62	Метод спутниковых геодезических измерений (определений)	0.10	-
8730	289521.98	2238439.05	Метод спутниковых геодезических измерений (определений)	0.10	-

2. Сведения о характерных точках границ объекта					
Обозначение характерных точек границ	**Координаты, м**		**Метод определения координат характерной точки**	**Средняя квадратическая погрешность положения характерной точки (Mt), м**	**Описание обозначения точки на местности (при наличии)**
	X	**Y**			
1	**2**	**3**	**4**	**5**	**6**
8731	289527.29	2238436.36	Метод спутниковых геодезических измерений (определений)	0.10	-
8732	289529.10	2238439.93	Метод спутниковых геодезических измерений (определений)	0.10	-
8729	289523.79	2238442.62	Метод спутниковых геодезических измерений (определений)	0.10	-
8733	289509.15	2238393.85	Метод спутниковых геодезических измерений (определений)	0.10	-
8734	289504.00	2238380.29	Метод спутниковых геодезических измерений (определений)	0.10	-
8735	289507.74	2238378.87	Метод спутниковых геодезических измерений (определений)	0.10	-
8736	289512.89	2238392.43	Метод спутниковых геодезических измерений (определений)	0.10	-
8733	289509.15	2238393.85	Метод спутниковых геодезических измерений (определений)	0.10	-
8737	289365.29	2238174.88	Метод спутниковых геодезических измерений (определений)	0.10	-
8738	289361.97	2238172.66	Метод спутниковых геодезических измерений (определений)	0.10	-
8739	289368.85	2238162.39	Метод спутниковых геодезических измерений (определений)	0.10	-
8740	289372.17	2238164.61	Метод спутниковых геодезических измерений (определений)	0.10	-
8737	289365.29	2238174.88	Метод спутниковых геодезических измерений (определений)	0.10	-

2. Сведения о характерных точках границ объекта					
Обозначение характерных точек границ	**Координаты, м**		**Метод определения координат характерной точки**	**Средняя квадратическая погрешность положения характерной точки (Mt), м**	**Описание обозначения точки на местности (при наличии)**
	X	**Y**			
1	**2**	**3**	**4**	**5**	**6**
8741	289354.54	2238185.79	Метод спутниковых геодезических измерений (определений)	0.10	-
8742	289341.17	2238182.92	Метод спутниковых геодезических измерений (определений)	0.10	-
8743	289342.01	2238179.00	Метод спутниковых геодезических измерений (определений)	0.10	-
8744	289355.38	2238181.87	Метод спутниковых геодезических измерений (определений)	0.10	-
8741	289354.54	2238185.79	Метод спутниковых геодезических измерений (определений)	0.10	-
8745	289341.36	2238155.62	Метод спутниковых геодезических измерений (определений)	0.10	-
8746	289340.73	2238163.79	Метод спутниковых геодезических измерений (определений)	0.10	-
8747	289336.74	2238163.48	Метод спутниковых геодезических измерений (определений)	0.10	-
8748	289337.36	2238155.44	Метод спутниковых геодезических измерений (определений)	0.10	-
8749	289337.52	2238150.99	Метод спутниковых геодезических измерений (определений)	0.10	-
8750	289341.52	2238151.13	Метод спутниковых геодезических измерений (определений)	0.10	-
8745	289341.36	2238155.62	Метод спутниковых геодезических измерений (определений)	0.10	-
8751	289349.48	2238207.96	Метод спутниковых геодезических измерений (определений)	0.10	-

2. Сведения о характерных точках границ объекта					
Обозначение характерных точек границ	**Координаты, м**		**Метод определения координат характерной точки**	**Средняя квадратическая погрешность положения характерной точки (Mt), м**	**Описание обозначения точки на местности (при наличии)**
	X	**Y**			
1	**2**	**3**	**4**	**5**	**6**
8752	289336.33	2238205.46	Метод спутниковых геодезических измерений (определений)	0.10	-
8753	289337.08	2238201.53	Метод спутниковых геодезических измерений (определений)	0.10	-
8754	289350.23	2238204.03	Метод спутниковых геодезических измерений (определений)	0.10	-
8751	289349.48	2238207.96	Метод спутниковых геодезических измерений (определений)	0.10	-
8755	289346.80	2238226.87	Метод спутниковых геодезических измерений (определений)	0.10	-
8756	289336.45	2238223.47	Метод спутниковых геодезических измерений (определений)	0.10	-
8757	289334.40	2238232.67	Метод спутниковых геодезических измерений (определений)	0.10	-
8758	289326.17	2238230.92	Метод спутниковых геодезических измерений (определений)	0.10	-
8759	289322.21	2238230.32	Метод спутниковых геодезических измерений (определений)	0.10	-
8760	289322.19	2238230.07	Метод спутниковых геодезических измерений (определений)	0.10	-
8761	289322.94	2238226.21	Метод спутниковых геодезических измерений (определений)	0.10	-
8762	289331.36	2238227.93	Метод спутниковых геодезических измерений (определений)	0.10	-
8763	289333.48	2238218.41	Метод спутниковых геодезических измерений (определений)	0.10	-

2. Сведения о характерных точках границ объекта					
Обозначение характерных точек границ	**Координаты, м**		**Метод определения координат характерной точки**	**Средняя квадратическая погрешность положения характерной точки (Mt), м**	**Описание обозначения точки на местности (при наличии)**
	X	**Y**			
1	**2**	**3**	**4**	**5**	**6**
8764	289348.04	2238223.07	Метод спутниковых геодезических измерений (определений)	0.10	-
8755	289346.80	2238226.87	Метод спутниковых геодезических измерений (определений)	0.10	-
8765	289550.82	2238737.01	Метод спутниковых геодезических измерений (определений)	0.10	-
8766	289518.39	2238672.12	Метод спутниковых геодезических измерений (определений)	0.10	-
8767	289480.84	2238596.99	Метод спутниковых геодезических измерений (определений)	0.10	-
8768	289457.01	2238548.06	Метод спутниковых геодезических измерений (определений)	0.10	-
8769	289439.65	2238556.52	Метод спутниковых геодезических измерений (определений)	0.10	-
8770	289437.90	2238552.93	Метод спутниковых геодезических измерений (определений)	0.10	-
8771	289455.26	2238544.47	Метод спутниковых геодезических измерений (определений)	0.10	-
8772	289445.16	2238524.22	Метод спутниковых геодезических измерений (определений)	0.10	-
8773	289435.12	2238503.31	Метод спутниковых геодезических измерений (определений)	0.10	-
8774	289394.57	2238443.72	Метод спутниковых геодезических измерений (определений)	0.10	-
8775	289334.87	2238326.92	Метод спутниковых геодезических измерений (определений)	0.10	-

2. Сведения о характерных точках границ объекта					
Обозначение характерных точек границ	**Координаты, м**		**Метод определения координат характерной точки**	**Средняя квадратическая погрешность положения характерной точки (Mt), м**	**Описание обозначения точки на местности (при наличии)**
	X	**Y**			
1	**2**	**3**	**4**	**5**	**6**
8776	289319.81	2238321.95	Метод спутниковых геодезических измерений (определений)	0.10	-
8777	289316.99	2238325.75	Метод спутниковых геодезических измерений (определений)	0.10	-
8778	289313.78	2238323.36	Метод спутниковых геодезических измерений (определений)	0.10	-
8779	289318.33	2238317.25	Метод спутниковых геодезических измерений (определений)	0.10	-
8780	289337.68	2238323.64	Метод спутниковых геодезических измерений (определений)	0.10	-
8781	289398.01	2238441.67	Метод спутниковых геодезических измерений (определений)	0.10	-
8782	289438.60	2238501.31	Метод спутниковых геодезических измерений (определений)	0.10	-
8783	289446.92	2238518.66	Метод спутниковых геодезических измерений (определений)	0.10	-
8784	289449.37	2238522.97	Метод спутниковых геодезических измерений (определений)	0.10	-
8785	289455.37	2238519.53	Метод спутниковых геодезических измерений (определений)	0.10	-
8786	289454.55	2238517.85	Метод спутниковых геодезических измерений (определений)	0.10	-
8787	289458.14	2238516.08	Метод спутниковых геодезических измерений (определений)	0.10	-
8788	289460.62	2238521.13	Метод спутниковых геодезических измерений (определений)	0.10	-

2. Сведения о характерных точках границ объекта					
Обозначение характерных точек границ	**Координаты, м**		**Метод определения координат характерной точки**	**Средняя квадратическая погрешность положения характерной точки (Mt), м**	**Описание обозначения точки на местности (при наличии)**
	X	**Y**			
1	**2**	**3**	**4**	**5**	**6**
8789	289454.23	2238524.79	Метод спутниковых геодезических измерений (определений)	0.10	-
8790	289459.53	2238533.89	Метод спутниковых геодезических измерений (определений)	0.10	-
8791	289455.58	2238535.97	Метод спутниковых геодезических измерений (определений)	0.10	-
8792	289486.28	2238598.94	Метод спутниковых геодезических измерений (определений)	0.10	-
8793	289527.30	2238578.45	Метод спутниковых геодезических измерений (определений)	0.10	-
8794	289529.08	2238582.03	Метод спутниковых геодезических измерений (определений)	0.10	-
8795	289488.07	2238602.51	Метод спутниковых геодезических измерений (определений)	0.10	-
8796	289496.80	2238619.99	Метод спутниковых геодезических измерений (определений)	0.10	-
8797	289499.56	2238618.60	Метод спутниковых геодезических измерений (определений)	0.10	-
8798	289501.36	2238622.18	Метод спутниковых геодезических измерений (определений)	0.10	-
8799	289498.59	2238623.57	Метод спутниковых геодезических измерений (определений)	0.10	-
8800	289512.91	2238652.23	Метод спутниковых геодезических измерений (определений)	0.10	-
8801	289515.69	2238650.84	Метод спутниковых геодезических измерений (определений)	0.10	-

2. Сведения о характерных точках границ объекта					
Обозначение характерных точек границ	**Координаты, м**		**Метод определения координат характерной точки**	**Средняя квадратическая погрешность положения характерной точки (Mt), м**	**Описание обозначения точки на местности (при наличии)**
	X	**Y**			
1	**2**	**3**	**4**	**5**	**6**
8802	289517.23	2238653.91	Метод спутниковых геодезических измерений (определений)	0.10	-
8803	289537.80	2238643.80	Метод спутниковых геодезических измерений (определений)	0.10	-
8804	289539.57	2238647.39	Метод спутниковых геодезических измерений (определений)	0.10	-
8805	289516.24	2238658.86	Метод спутниковых геодезических измерений (определений)	0.10	-
8806	289518.16	2238662.70	Метод спутниковых геодезических измерений (определений)	0.10	-
8807	289521.36	2238661.21	Метод спутниковых геодезических измерений (определений)	0.10	-
8808	289523.05	2238664.84	Метод спутниковых геодезических измерений (определений)	0.10	-
8809	289519.95	2238666.28	Метод спутниковых геодезических измерений (определений)	0.10	-
8810	289520.93	2238668.24	Метод спутниковых геодезических измерений (определений)	0.10	-
8811	289531.46	2238661.36	Метод спутниковых геодезических измерений (определений)	0.10	-
8812	289533.65	2238664.71	Метод спутниковых геодезических измерений (определений)	0.10	-
8813	289522.73	2238671.84	Метод спутниковых геодезических измерений (определений)	0.10	-
8814	289525.56	2238677.51	Метод спутниковых геодезических измерений (определений)	0.10	-

2. Сведения о характерных точках границ объекта					
Обозначение характерных точек границ	**Координаты, м**		**Метод определения координат характерной точки**	**Средняя квадратическая погрешность положения характерной точки (Mt), м**	**Описание обозначения точки на местности (при наличии)**
	X	**Y**			
1	**2**	**3**	**4**	**5**	**6**
8815	289528.83	2238676.00	Метод спутниковых геодезических измерений (определений)	0.10	-
8816	289530.50	2238679.63	Метод спутниковых геодезических измерений (определений)	0.10	-
8817	289527.35	2238681.08	Метод спутниковых геодезических измерений (определений)	0.10	-
8818	289531.87	2238690.08	Метод спутниковых геодезических измерений (определений)	0.10	-
8819	289535.14	2238688.56	Метод спутниковых геодезических измерений (определений)	0.10	-
8820	289536.83	2238692.19	Метод спутниковых геодезических измерений (определений)	0.10	-
8821	289533.66	2238693.66	Метод спутниковых геодезических измерений (определений)	0.10	-
8822	289538.43	2238703.26	Метод спутниковых геодезических измерений (определений)	0.10	-
8823	289542.01	2238701.75	Метод спутниковых геодезических измерений (определений)	0.10	-
8824	289543.56	2238705.44	Метод спутниковых геодезических измерений (определений)	0.10	-
8825	289540.22	2238706.85	Метод спутниковых геодезических измерений (определений)	0.10	-
8826	289545.63	2238717.67	Метод спутниковых геодезических измерений (определений)	0.10	-
8827	289548.43	2238716.30	Метод спутниковых геодезических измерений (определений)	0.10	-

2. Сведения о характерных точках границ объекта					
Обозначение характерных точек границ	**Координаты, м**		**Метод определения координат характерной точки**	**Средняя квадратическая погрешность положения характерной точки (Mt), м**	**Описание обозначения точки на местности (при наличии)**
	X	**Y**			
1	**2**	**3**	**4**	**5**	**6**
8828	289550.19	2238719.90	Метод спутниковых геодезических измерений (определений)	0.10	-
8829	289547.42	2238721.25	Метод спутниковых геодезических измерений (определений)	0.10	-
8830	289548.95	2238724.31	Метод спутниковых геодезических измерений (определений)	0.10	-
8831	289552.49	2238722.56	Метод спутниковых геодезических измерений (определений)	0.10	-
8832	289554.26	2238726.15	Метод спутниковых геодезических измерений (определений)	0.10	-
8833	289550.74	2238727.89	Метод спутниковых геодезических измерений (определений)	0.10	-
8834	289553.50	2238733.43	Метод спутниковых геодезических измерений (определений)	0.10	-
8835	289572.31	2238724.05	Метод спутниковых геодезических измерений (определений)	0.10	-
8836	289574.09	2238727.63	Метод спутниковых геодезических измерений (определений)	0.10	-
8837	289555.29	2238737.00	Метод спутниковых геодезических измерений (определений)	0.10	-
8838	289563.45	2238753.27	Метод спутниковых геодезических измерений (определений)	0.10	-
8839	289566.98	2238751.53	Метод спутниковых геодезических измерений (определений)	0.10	-
8840	289568.75	2238755.12	Метод спутниковых геодезических измерений (определений)	0.10	-

2. Сведения о характерных точках границ объекта					
Обозначение характерных точек границ	**Координаты, м**		**Метод определения координат характерной точки**	**Средняя квадратическая погрешность положения характерной точки (Mt), м**	**Описание обозначения точки на местности (при наличии)**
	X	**Y**			
1	**2**	**3**	**4**	**5**	**6**
8841	289565.23	2238756.86	Метод спутниковых геодезических измерений (определений)	0.10	-
8842	289565.71	2238757.83	Метод спутниковых геодезических измерений (определений)	0.10	-
8843	289569.33	2238756.03	Метод спутниковых геодезических измерений (определений)	0.10	-
8844	289571.11	2238759.61	Метод спутниковых геодезических измерений (определений)	0.10	-
8845	289567.44	2238761.43	Метод спутниковых геодезических измерений (определений)	0.10	-
8846	289571.44	2238770.00	Метод спутниковых геодезических измерений (определений)	0.10	-
8847	289570.03	2238770.79	Метод спутниковых геодезических измерений (определений)	0.10	-
8848	289577.84	2238786.43	Метод спутниковых геодезических измерений (определений)	0.10	-
8849	289582.52	2238784.19	Метод спутниковых геодезических измерений (определений)	0.10	-
8850	289584.25	2238787.80	Метод спутниковых геодезических измерений (определений)	0.10	-
8851	289579.63	2238790.01	Метод спутниковых геодезических измерений (определений)	0.10	-
8852	289580.08	2238790.91	Метод спутниковых геодезических измерений (определений)	0.10	-
8853	289576.51	2238792.70	Метод спутниковых геодезических измерений (определений)	0.10	-

2. Сведения о характерных точках границ объекта					
Обозначение характерных точек границ	**Координаты, м**		**Метод определения координат характерной точки**	**Средняя квадратическая погрешность положения характерной точки (Mt), м**	**Описание обозначения точки на местности (при наличии)**
	X	**Y**			
1	**2**	**3**	**4**	**5**	**6**
8854	289575.06	2238789.82	Метод спутниковых геодезических измерений (определений)	0.10	-
8855	289564.75	2238769.16	Метод спутниковых геодезических измерений (определений)	0.10	-
8856	289566.24	2238768.32	Метод спутниковых геодезических измерений (определений)	0.10	-
8857	289562.12	2238759.61	Метод спутниковых геодезических измерений (определений)	0.10	-
8765	289550.82	2238737.01	Метод спутниковых геодезических измерений (определений)	0.10	-
8858	289685.18	2238582.20	Метод спутниковых геодезических измерений (определений)	0.10	-
8859	289673.91	2238587.93	Метод спутниковых геодезических измерений (определений)	0.10	-
8860	289672.10	2238584.36	Метод спутниковых геодезических измерений (определений)	0.10	-
8861	289686.93	2238576.83	Метод спутниковых геодезических измерений (определений)	0.10	-
8862	289687.90	2238578.75	Метод спутниковых геодезических измерений (определений)	0.10	-
8863	289695.95	2238574.55	Метод спутниковых геодезических измерений (определений)	0.10	-
8864	289697.80	2238578.10	Метод спутниковых геодезических измерений (определений)	0.10	-
8865	289686.20	2238584.16	Метод спутниковых геодезических измерений (определений)	0.10	-

2. Сведения о характерных точках границ объекта

Обозначение характерных точек границ	Координаты, м		Метод определения координат характерной точки	Средняя квадратическая погрешность положения характерной точки (Mt), м	Описание обозначения точки на местности (при наличии)
	X	Y			
1	2	3	4	5	6
8858	289685.18	2238582.20	Метод спутниковых геодезических измерений (определений)	0.10	-
8866	289828.16	2238922.64	Метод спутниковых геодезических измерений (определений)	0.10	-
8867	289833.51	2238933.20	Метод спутниковых геодезических измерений (определений)	0.10	-
8868	289837.08	2238931.39	Метод спутниковых геодезических измерений (определений)	0.10	-
8869	289831.73	2238920.83	Метод спутниковых геодезических измерений (определений)	0.10	-
8866	289828.16	2238922.64	Метод спутниковых геодезических измерений (определений)	0.10	-

3. Сведения о характерных точках части (частей) границы объекта

Обозначение характерных точек части границы	Координаты, м		Метод определения координат характерной точки	Средняя квадратическая погрешность положения характерной точки (Mt), м	Описание обозначения точки на местности (при наличии)
	X	Y			
1	2	3	4	5	6
-	-	-	-	-	-

Раздел 3

Сведения о местоположении измененных (уточненных) границ объекта

1. Система координат -

2. Сведения о характерных точках границ объекта

Обозначение характерных точек границ	Существующие координаты, м		Измененные (уточненные) координаты, м		Метод определения координат характерной точки	Средняя квадратическая погрешность положения характерной точки (Mt), м	Описание обозначения точки на местности (при наличии)
	X	Y	X	Y			
1	2	3	4	5	6	7	8
-	-	-	-	-	-	-	

3. Сведения о характерных точках части (частей) границы объекта

Обозначение характерных точек части границы	Существующие координаты, м		Измененные (уточненные) координаты, м		Метод определения координат характерной точки	Средняя квадратическая погрешность положения характерной точки (Mt), м	Описание обозначения точки на местности (при наличии)
	X	Y	X	Y			
1	2	3	4	5	6	7	8
-	-	-	-	-	-	-	

План границ объекта

Выносной лист 1

Масштаб 1:1000

Условные обозначения

- Граница охранной зоны газопровода

Зона с ОУ 1 (1) - Обозначение зоны с особыми условиями использования территории

1 - Обозначение новой характерной точки границы охранной зоны

- границы земельных участков согласно сведениям ЕГРН

- Граница сооружения с кадастровым номером 37:28:000000:1782

:2 - Кадастровый номер земельного участка

- Граница кадастрового квартала

- Граница населенного пункта

Подпись _____

Дата "28" сентября 2023 г.

Место для оттиска печати (при наличии) лица, составившего описание местоположения границ объекта

План границ объекта

Выносной лист 2

Условные обозначения

- Граница охранной зоны газопровода

Зона с ОУ 1 (1) - Обозначение зоны с особыми условиями использования территории

1 - Обозначение новой характерной точки границы охранной зоны

- границы земельных участков согласно сведениям ЕГРН

- Граница сооружения с кадастровым номером 37:28:000000:1782

:4 - Кадастровый номер земельного участка

- Граница кадастрового квартала

- Граница населенного пункта

Подпись _____

Дата "28" сентября 2023 г.

Место для оттиска печати (при наличии) лица, составившего описание местоположения границ объекта

План границ объекта

Выносной лист 3

Масштаб 1:1000

Условные обозначения

- Граница охранной зоны газопровода

Зона с ОУ 1 (23) - Зона с особыми условиями использования территории

1 - Обозначение новой характерной точки границы охранной зоны газопровода

- Ось газопровода с кадастровым номером 37:28:000000:1782

- границы земельных участков согласно сведениям ЕГРН

:91 - Кадастровый номер земельного участка

- Граница кадастрового квартала

- Граница населенного пункта

Подпись _____

Дата "28" сентября 2023 г.

Место для оттиска печати (при наличии) лица, составившего описание местоположения границ объекта

План границ объекта

Выносной лист 4

Масштаб 1:1000

Условные обозначения

- Граница охранной зоны газопровода

Зона с ОУ 1 (27) - Зона с особыми условиями использования территории

1 - Обозначение новой характерной точки границы охранной зоны

- границы земельных участков согласно сведениям ЕГРН

:4 - Кадастровый номер земельного участка

- Граница земельного участка в составе Единого землепользования

- Граница кадастрового квартала

- Граница населенного пункта

Подпись _____

Дата "28" сентября 2023 г.

Место для оттиска печати (при наличии) лица, составившего описание местоположения границ объекта

План границ объекта

Выносной лист 5

Масштаб 1:1000

Условные обозначения

- Граница охранной зоны газопровода

Зона с ОУ 1 (334) - Зона с особыми условиями использования территории

1 - Обозначение новой характерной точки границы охранной зоны

:3 - Кадастровый номер земельного участка

- границы земельных участков согласно сведениям ЕГРН

- Ось газопровода с кадастровым номером 37:28:000000:1782

- Граница кадастрового квартала

- Граница населенного пункта

Шумилова Марина Сергеевна
КВАЛИФИКАЦИОННЫЙ
52-11-824
116-201-478-95

Подпись _____

Дата "28" сентября 2023 г.

Место для оттиска печати (при наличии) лица, составившего описание местоположения границ объекта

План границ объекта

Выносной лист 6

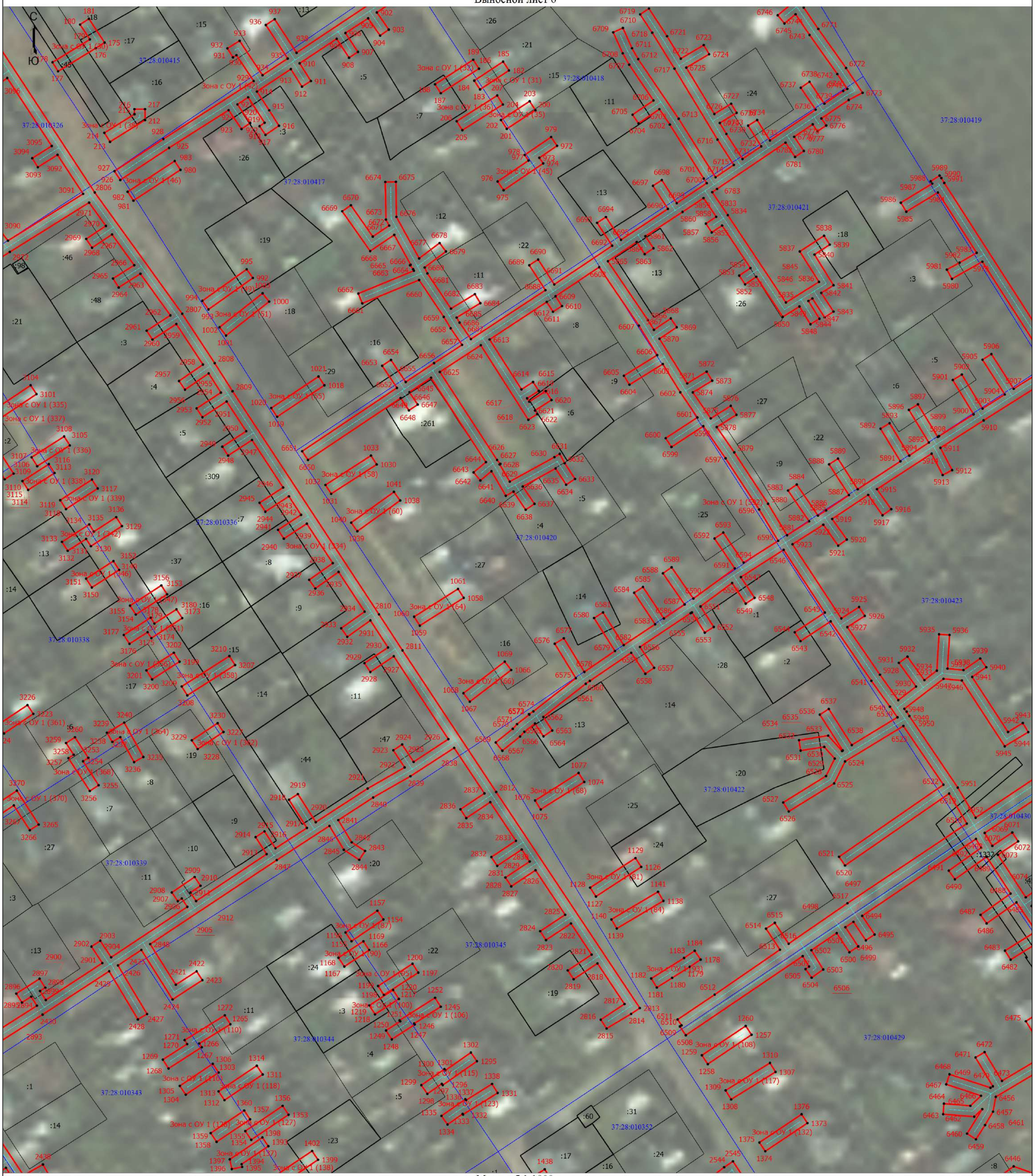

Масштаб 1:1000

Условные обозначения

- Граница охранной зоны газопровода

Зона с ОУ 1 (30) - Зона с особыми условиями использования территории

1 - Обозначение новой характерной точки границы охранной зоны

:1332 - Кадастровый номер земельного участка

- границы земельных участков согласно сведениям ЕГРН

- Ось газопровода с кадастровым номером 37:28:000000:1782

- Граница кадастрового квартала

- Граница населенного пункта

Подпись _____

Дата "28" сентября 2023 г.

Место для оттиска печати (при наличии) лица, составившего описание местоположения границ объекта

План границ объекта

Выносной лист 7

Масштаб 1:1000

Условные обозначения

- Граница охранной зоны газопровода

Зона с ОУ 1 (91) - Зона с особыми условиями использования территории

1 - Обозначение новой характерной точки границы охранной зоны

:1332 - Кадастровый номер земельного участка

- границы земельных участков согласно сведениям ЕГРН

- Ось газопровода с кадастровым номером 37:28:000000:1782

- Граница кадастрового квартала

Подпись _____

Дата "28" сентября 2023 г.

Место для оттиска печати (при наличии) лица, составившего описание местоположения границ объекта

План границ объекта

Выносной лист 8

Масштаб 1:1000

Условные обозначения

- Граница охранной зоны газопровода

Зона с ОУ 1 (62) - Зона с особыми условиями использования территории

1 - Обозначение новой характерной точки границы охранной зоны

:15 - Кадастровый номер земельного участка

- границы земельных участков согласно сведениям ЕГРН

- Ось газопровода с кадастровым номером 37:28:000000:1782

- Граница кадастрового квартала

- Граница населенного пункта

Подпись _____

Дата "28" сентября 2023 г.

Место для оттиска печати (при наличии) лица, составившего описание местоположения границ объекта

План границ объекта

Выносной лист 9

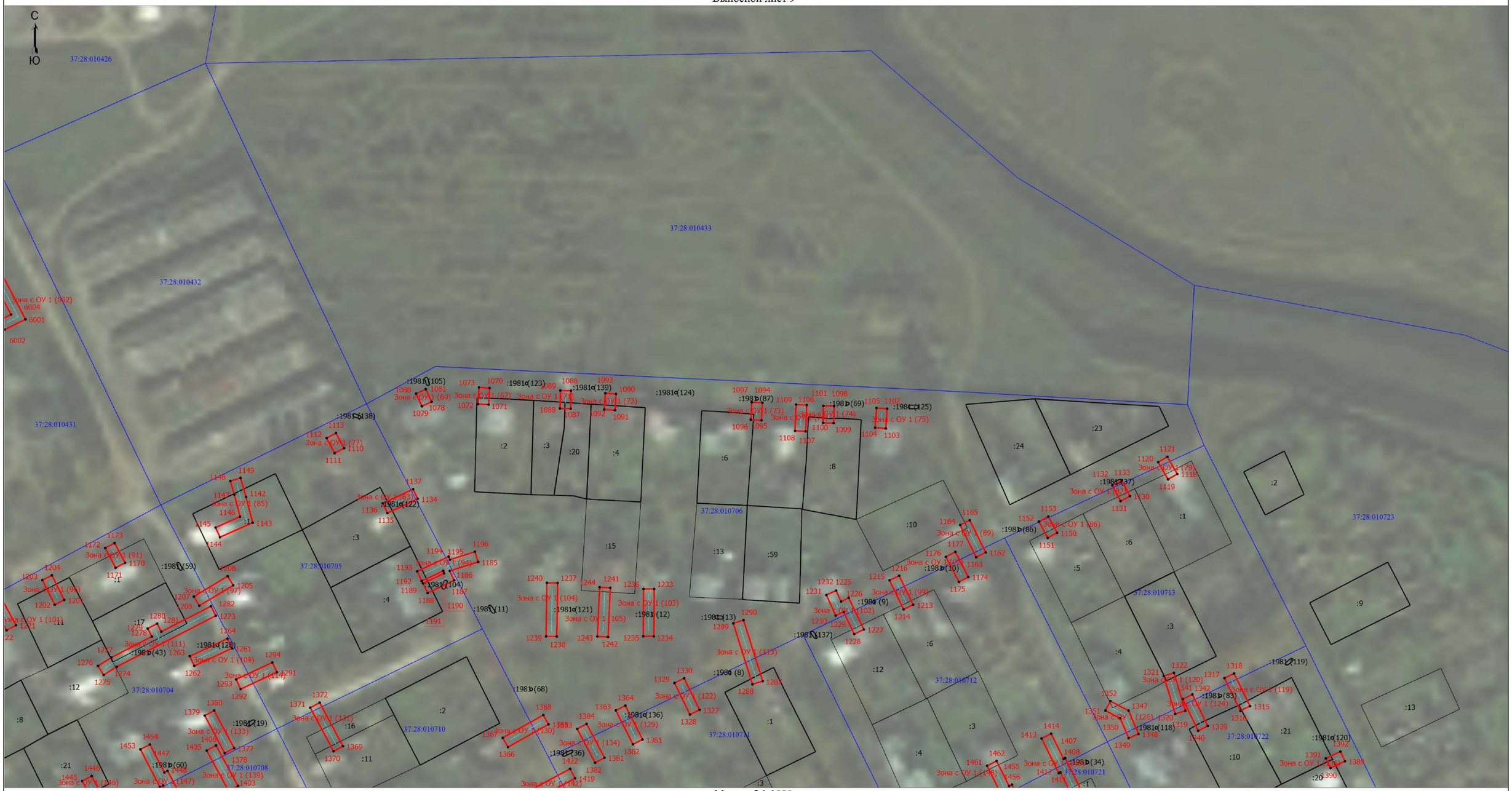

Масштаб 1:1000

Условные обозначения

- Граница охранной зоны газопровода
1 - Обозначение новой характерной точки границы охранной зоны
- границы земельных участков согласно сведениям ЕГРН
- Граница кадастрового квартала
Зона с ОУ 1 (67) - Зона с особыми условиями использования территории
:1 - Кадастровый номер земельного участка
- Ось газопровода с кадастровым номером 37:28:000000:1782
- Граница населенного пункта

КАДАСТРОВЫЙ ИНЖЕНЕР
Шумилова
Марина
Сергеевна
квалификационный
52-11-824
тел.: +79157167860
116-207-478 80

Подпись _____

Дата "28" сентября 2023 г.

Место для оттиска печати (при наличии) лица, составившего описание местоположения границ объекта

План границ объекта

Выносной лист 10

Масштаб 1:1000

Условные обозначения

- Граница охранной зоны газопровода

Зона с ОУ 1 (141) - Зона с особыми условиями использования территории

1 - Обозначение новой характерной точки границы охранной зоны

:1175 - Кадастровый номер земельного участка

- границы земельных участков согласно сведениям ЕГРН

- Ось газопровода с кадастровым номером 37:28:000000:1782

- Граница кадастрового квартала

- Граница населенного пункта

Подпись _____

Дата "28" сентября 2023 г.

Место для оттиска печати (при наличии) лица, составившего описание местоположения границ объекта

План границ объекта

Выносной лист 11

Масштаб 1:1000

Условные обозначения

- Граница охранной зоны газопровода

Зона с ОУ 1 (141) - Зона с особыми условиями использования территории

1 - Обозначение новой характерной точки границы охранной зоны

:9 - Кадастровый номер земельного участка

- границы земельных участков согласно сведениям ЕГРН

- Ось газопровода с кадастровым номером 37:28:000000:1782

- Граница кадастрового квартала

- Граница населенного пункта

КАДАСТРОВЫЙ ИНЖЕНЕР
Шумилова
Марина
Сергеевна
КВАЛИФИКАЦИОННЫЙ
52-11-824
АТ АТ
СНИЛС 116-201-478 62

Подпись _____

Дата "28" сентября 2023 г.

Место для оттиска печати (при наличии) лица, составившего описание местоположения границ объекта

План границ объекта

Выносной лист 12

Масштаб 1:1000

Условные обозначения

- Граница охранной зоны газопровода

Зона с ОУ 1 (132) - Зона с особыми условиями использования территории

1 - Обозначение новой характерной точки границы охранной зоны

:1332 - Кадастровый номер земельного участка

- границы земельных участков согласно сведениям ЕГРН

- Ось газопровода с кадастровым номером 37:28:000000:1782

- Граница кадастрового квартала

- Граница населенного пункта

Подпись _____

Дата "28" сентября 2023 г.

Место для оттиска печати (при наличии) лица, составившего описание местоположения границ объекта

План границ объекта

Выносной лист 13

Масштаб 1:1000

Условные обозначения

- Граница охранной зоны газопровода

Зона с ОУ 1 (131) - Зона с особыми условиями использования территории

1 - Обозначение новой характерной точки границы охранной зоны

:10 - Кадастровый номер земельного участка

- границы земельных участков согласно сведениям ЕГРН

- Ось газопровода с кадастровым номером 37:28:000000:1782

- Граница кадастрового квартала

- Граница населенного пункта

КАДАСТРОВЫЙ ИНЖЕНЕР
Шумилова
Марина
Сергеевна
КВАЛИФИКАЦИОННЫЙ
52-11-824
АТТЕСТАТ
СНИЛС 116-201-478 07

Подпись _____

Дата "28" сентября 2023 г.

Место для оттиска печати (при наличии) лица, составившего описание местоположения границ объекта

План границ объекта

Выносной лист 14

Масштаб 1:1000

Условные обозначения

- Граница охранной зоны газопровода

Зона с ОУ 1 (137) - Зона с особыми условиями использования территории

1 - Обозначение новой характерной точки границы охранной зоны

:1293 - Кадастровый номер земельного участка

- границы земельных участков согласно сведениям ЕГРН

- Ось газопровода с кадастровым номером 37:28:000000:1782

- Граница кадастрового квартала

- Граница населенного пункта

Подпись _____

Дата "28" сентября 2023 г.

Место для оттиска печати (при наличии) лица, составившего описание местоположения границ объекта

План границ объекта

Выносной лист 15

Масштаб 1:1000

Условные обозначения

- Граница охранной зоны газопровода

Зона с ОУ 1 (201) - Зона с особыми условиями использования территории

1 - Обозначение новой характерной точки границы охранной зоны

:19 - Кадастровый номер земельного участка

- границы земельных участков согласно сведениям ЕГРН

- Ось газопровода с кадастровым номером 37:28:000000:1782

- Граница кадастрового квартала

- Граница населенного пункта

Подпись _____

Дата "28" сентября 2023 г.

Место для оттиска печати (при наличии) лица, составившего описание местоположения границ объекта

План границ объекта

Выносной лист 16

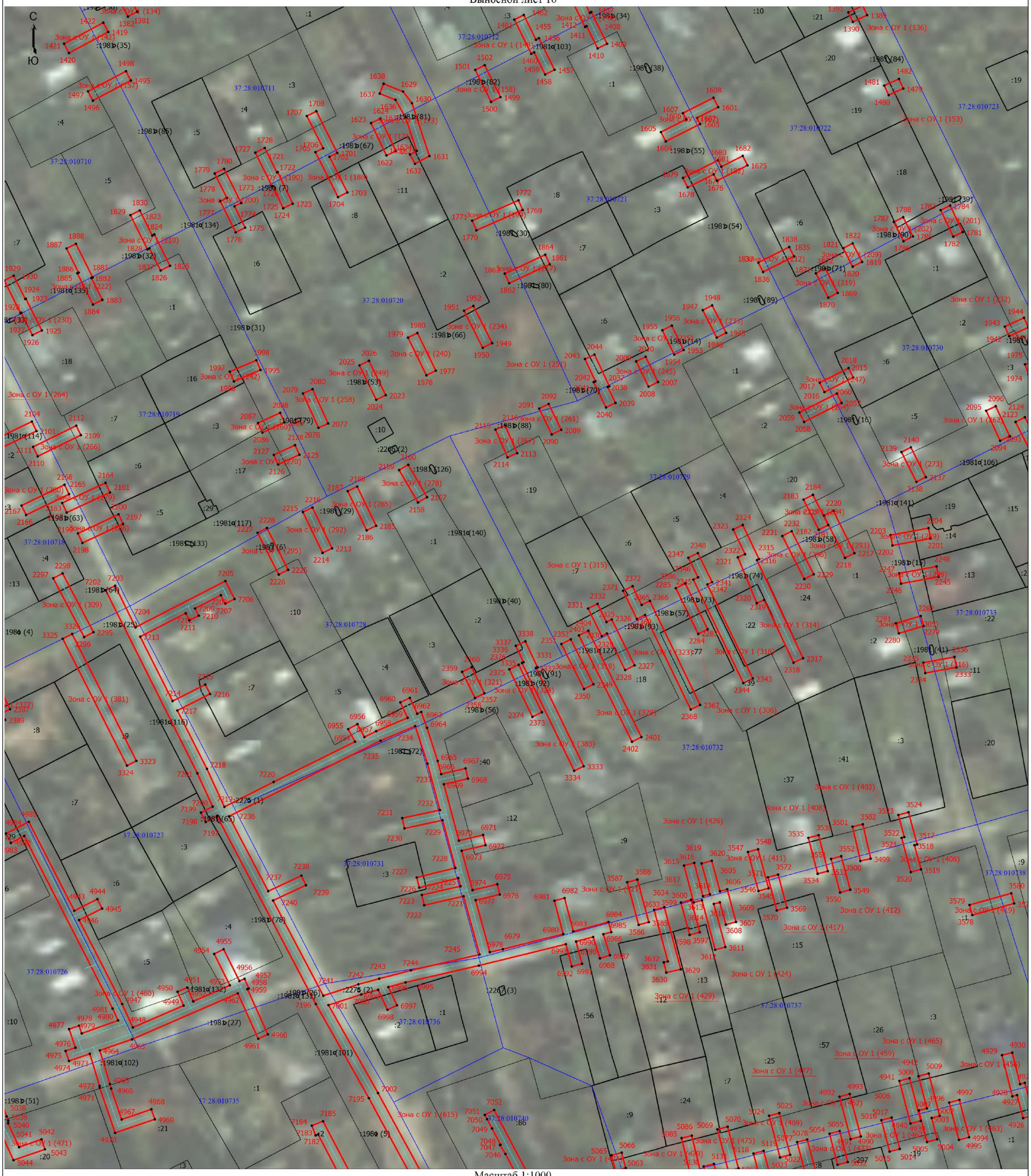

Масштаб 1:1000

Условные обозначения

- Граница охранной зоны газопровода

Зона с ОУ 1 (134) - Зона с особыми условиями использования территории

1 - Обозначение новой характерной точки границы охранной зоны

:86 - Кадастровый номер земельного участка

- границы земельных участков согласно сведениям ЕГРН

- Ось газопровода с кадастровым номером 37:28:000000:1782

- Граница кадастрового квартала

- Граница населенного пункта

Подпись _____

Дата "28" сентября 2023 г.

Место для оттиска печати (при наличии) лица, составившего описание местоположения границ объекта

План границ объекта

Выносной лист 17

Масштаб 1:1000

Условные обозначения

- Граница охранной зоны газопровода

Зона с ОУ 1 (637) - Зона с особыми условиями использования территории

1 - Обозначение новой характерной точки границы охранной зоны

:1 - Кадастровый номер земельного участка

- границы земельных участков согласно сведениям ЕГРН

- Ось газопровода с кадастровым номером 37:28:000000:1782

- Граница кадастрового квартала

- Граница населенного пункта

Подпись _____

Дата "28" сентября 2023 г.

Место для оттиска печати (при наличии) лица, составившего описание местоположения границ объекта

План границ объекта

Выносной лист 18

Масштаб 1:1000

Условные обозначения

- Граница охранной зоны газопровода

Зона с ОУ 1 (457) - Зона с особыми условиями использования территории

1 - Обозначение новой характерной точки границы охранной зоны

:54 - Кадастровый номер земельного участка

- границы земельных участков согласно сведениям ЕГРН

- Ось газопровода с кадастровым номером 37:28:000000:1782

- Граница кадастрового квартала

- Граница населенного пункта

Кадастровый инженер Шумилова Марина Сергеевна квалификационный 52-11-824 от 17.07.2012 СНИЛС 116-207-478 85

Подпись _____

Дата "28" сентября 2023 г.

Место для оттиска печати (при наличии) лица, составившего описание местоположения границ объекта

План границ объекта

Выносной лист 19

Масштаб 1:1000

Условные обозначения

- Граница охранной зоны газопровода

Зона с ОУ 1 (470) - Зона с особыми условиями использования территории

1 - Обозначение новой характерной точки границы охранной зоны

:6 - Кадастровый номер земельного участка

- границы земельных участков согласно сведениям ЕГРН

- Ось газопровода с кадастровым номером 37:28:000000:1782

- Граница кадастрового квартала

- Граница населенного пункта

Подпись _____

Дата "28" сентября 2023 г.

Место для оттиска печати (при наличии) лица, составившего описание местоположения границ объекта

План границ объекта

Выносной лист 20

Масштаб 1:1000

Условные обозначения

- Граница охранной зоны газопровода

Зона с ОУ 1 (460) - Зона с особыми условиями использования территории

1 - Обозначение новой характерной точки границы охранной зоны

:86 - Кадастровый номер земельного участка

- границы земельных участков согласно сведениям ЕГРН

- Ось газопровода с кадастровым номером 37:28:000000:1782

- Граница кадастрового квартала

- Граница населенного пункта

КАДАСТРОВЫЙ ИНЖЕНЕР
Шумилова
Марина
Сергеевна
квалификационный
52-11-824
СНИЛС 116-201-478 95

Подпись _____

Дата "28" сентября 2023 г.

Место для оттиска печати (при наличии) лица, составившего описание местоположения границ объекта

План границ объекта

Выносной лист 21

Масштаб 1:1000

Условные обозначения

- Граница охранной зоны газопровода

Зона с ОУ 1 (505) - Зона с особыми условиями использования территории

1 - Обозначение характерной точки, местоположение которой не изменилось или было уточнено

1 - Обозначение новой характерной точки границы охранной зоны

:16 - Кадастровый номер земельного участка

- границы земельных участков согласно сведениям ЕГРН

- Ось газопровода с кадастровым номером 37:28:000000:1782

- Граница кадастрового квартала

- Граница населенного пункта

Шумилова Марина Сергеевна
КВАЛИФИКАЦИОННЫЙ АТТЕСТАТ 52-11-824
СНИЛС 116-201-478 [illegible]

Подпись _____

Дата "28" сентября 2023 г.

Место для оттиска печати (при наличии) лица, составившего описание местоположения границ объекта

План границ объекта

Выносной лист 22

Масштаб 1:1000

Условные обозначения

- Граница охранной зоны газопровода

Зона с ОУ 1 (637) - Зона с особыми условиями использования территории

1 - Обозначение новой характерной точки границы охранной зоны

:1 - Кадастровый номер земельного участка

- границы земельных участков согласно сведениям ЕГРН

- Ось газопровода с кадастровым номером 37:28:000000:1782

- Граница кадастрового квартала

- Граница населенного пункта

КАДАСТРОВЫЙ ИНЖЕНЕР
Шумилова
Марина
Сергеевна
квалификационный
52-11-824
АТ АТ
СНИЛС 116-201-478 05

Подпись _____

Дата "28" сентября 2023 г.

Место для оттиска печати (при наличии) лица, составившего описание местоположения границ объекта

План границ объекта

Выносной лист 23

Масштаб 1:1000

Условные обозначения

- Граница охранной зоны газопровода

Зона с ОУ 1 (581) - Зона с особыми условиями использования территории

1 - Обозначение новой характерной точки границы охранной зоны

:11 - Кадастровый номер земельного участка

- границы земельных участков согласно сведениям ЕГРН

- Ось газопровода с кадастровым номером 37:28:000000:1782

- Граница кадастрового квартала

КАДАСТРОВЫЙ ИНЖЕНЕР
Шумилова
Марина
Сергеевна
КВАЛИФИКАЦИОННЫЙ
АТТЕСТАТ
52-11-824
СНИЛС 116-201-478 69

Подпись _____ Дата "28" сентября 2023 г.

Место для оттиска печати (при наличии) лица, составившего описание местоположения границ объекта

План границ объекта

Выносной лист 24

Масштаб 1:1000

Условные обозначения

- Граница охранной зоны газопровода

Зона с ОУ 1 (634) - Зона с особыми условиями использования территории

1 - Обозначение новой характерной точки границы охранной зоны

:97 - Кадастровый номер земельного участка

- границы земельных участков согласно сведениям ЕГРН

- Ось газопровода с кадастровым номером 37:28:000000:1782

- Граница кадастрового квартала

- Граница населенного пункта

Подпись _____

Дата "28" сентября 2023 г.

Место для оттиска печати (при наличии) лица, составившего описание местоположения границ объекта

План границ объекта

Выносной лист 25

Масштаб 1:1000

Условные обозначения

- Граница охранной зоны газопровода

Зона с ОУ 1 (657) - Зона с особыми условиями использования территории

1 - Обозначение новой характерной точки границы охранной зоны

:1294 - Кадастровый номер земельного участка

- границы земельных участков согласно сведениям ЕГРН

- Ось газопровода с кадастровым номером 37:28:000000:1782

- Граница кадастрового квартала

- Граница населенного пункта

Подпись _____

Дата "28" сентября 2023 г.

Место для оттиска печати (при наличии) лица, составившего описание местоположения границ объекта

План границ объекта

Выносной лист 26

Масштаб 1:1000

Условные обозначения

- Граница охранной зоны газопровода
1 - Обозначение новой характерной точки границы охранной зоны
- границы земельных участков согласно сведениям ЕГРН
- Граница кадастрового квартала
Зона с ОУ 1 (640) - Зона с особыми условиями использования территории
:6 - Кадастровый номер земельного участка
- Ось газопровода с кадастровым номером 37:28:000000:1782
- Граница населенного пункта

Шумилова Марина Сергеевна
квалификационный аттестат 52-11-824

Подпись _____

Дата "28" сентября 2023 г.

Место для оттиска печати (при наличии) лица, составившего описание местоположения границ объекта

План границ объекта

Выносной лист 27

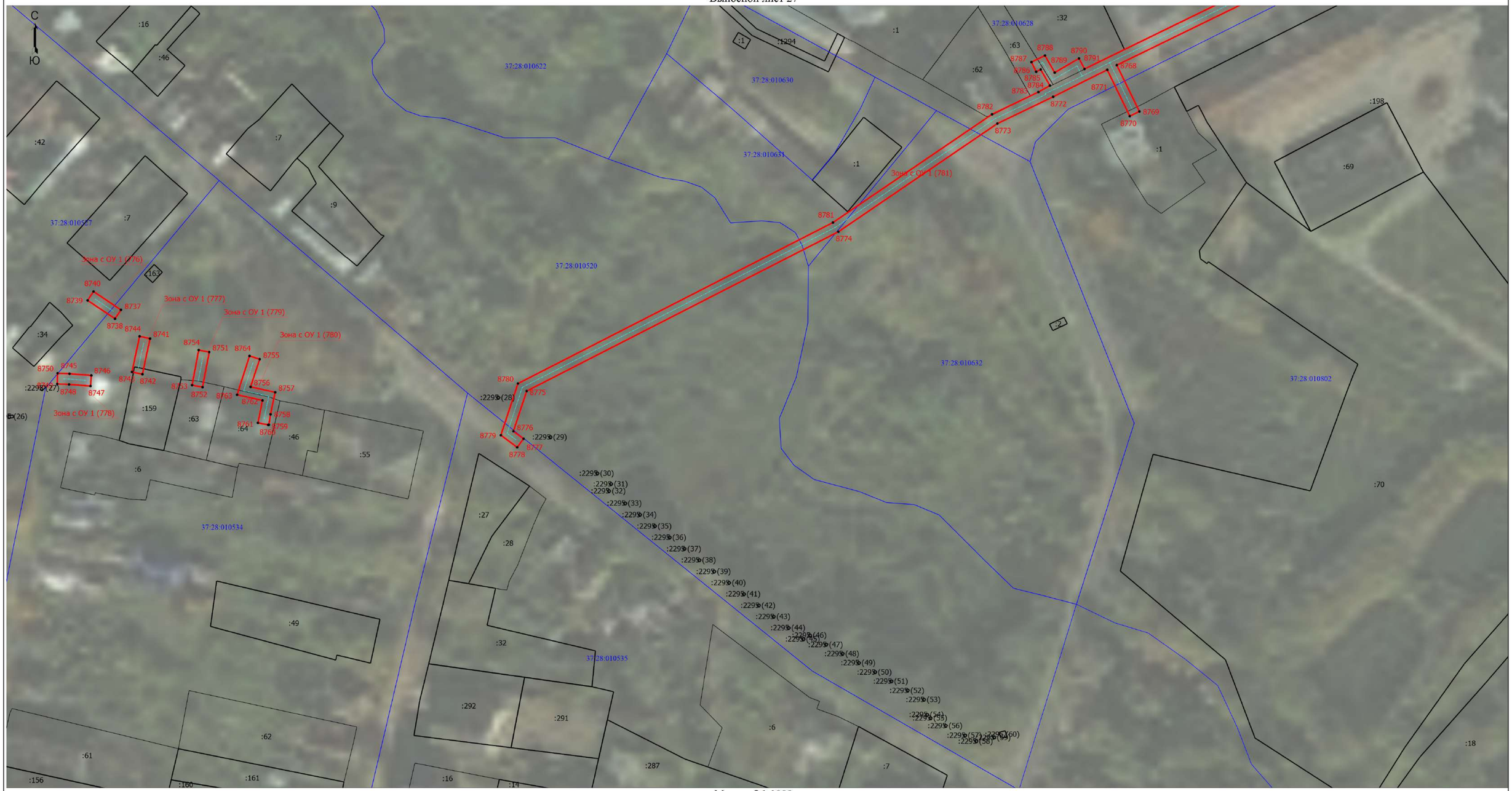

Масштаб 1:1000

Условные обозначения

- Граница охранной зоны газопровода
1 - Обозначение новой характерной точки границы охранной зоны
- границы земельных участков согласно сведениям ЕГРН
- Граница кадастрового квартала
Зона с ОУ 1 (776) - Зона с особыми условиями использования территории
:1294 - Кадастровый номер земельного участка
- Ось газопровода с кадастровым номером 37:28:000000:1782
- Граница населенного пункта

Шумилова Марина Сергеевна квалификационный аттестат 52-11-824

Подпись _____

Дата "28" сентября 2023 г.

Место для оттиска печати (при наличии) лица, составившего описание местоположения границ объекта