



ДЕПАРТАМЕНТ УПРАВЛЕНИЯ ИМУЩЕСТВОМ ИВАНОВСКОЙ ОБЛАСТИ

РАСПОРЯЖЕНИЕ

от 19. 10. 2023

№ 270

г. Иваново

Об установлении зоны с особыми условиями использования территории

В соответствии со статьями 57.1, 106 Земельного кодекса Российской Федерации, статьей 28 Федерального закона от 31.03.1999 № 69-ФЗ «О газоснабжении в Российской Федерации», статьей 32 Федерального закона от 13.07.2015 № 218-ФЗ «О государственной регистрации недвижимости», Положением о Департаменте управления имуществом Ивановской области, утвержденным постановлением Правительства Ивановской области от 08.02.2013 № 31-п, на основании обращения АО «Газпром газораспределение Иваново», являющегося правообладателем объекта недвижимости с кадастровым номером 37:03:000000:250 от 21.09.2023 № ДЦ-10-09/2689:

1. Установить зону с особыми условиями использования территории в отношении объекта: Газопровод межпоселковый д.Маньково с.Бородино Гаврилово-Посадского района Ивановской области, кадастровый номер 37:03:000000:250, местоположение: Ивановская область, р-н Гаврилово-Посадский (далее – Объект).
2. Границы зоны с особыми условиями использования территории устанавливаются на основании описания местоположения границ зоны с особыми условиями использования территории Объекта, выполненного кадастровым инженером Чувашовой О.В. (прилагается).
3. На земельные участки в границах зоны с особыми условиями использования территории наложить ограничения (обременения), предусмотренные пунктами 14, 15, 16 Правил охраны газораспределительных сетей, утвержденных постановлением Правительства Российской Федерации от 20.11.2000 № 878.
4. Зона с особыми условиями использования территории устанавливается на период эксплуатации Объекта.
5. Обязанность акционерного общества «Газпром газораспределение Иваново» (ИНН 3730006498; ОГРН 1023700530611; КПП 370201001; место нахождения юридического лица: 153020, Ивановская область, г. Иваново, ул. Окуловой, 59), по возмещению убытков лицам, указанным в статье 57.1 Земельного кодекса Российской Федерации, наступает со дня внесения сведений о зоне с особыми

условиями использования территории Объекта в Единый государственный реестр недвижимости.

6. Отделу земельной политики управления земельно-имущественных отношений Департамента управления имуществом Ивановской области:

- направить настоящее распоряжение в Администрацию Гаврилово-Посадского городского поселения Гаврилово-Посадского муниципального района Ивановской области, Администрацию Шекшовского сельского поселения Гаврилово-Посадского муниципального района Ивановской области в срок не позднее пяти рабочих дней с даты подписания настоящего распоряжения;

- обеспечить официальное опубликование в официальном сетевом издании «Ивановская газета - сайт» настоящего распоряжения в течение 10 дней с даты подписания настоящего распоряжения;

- направить настоящее распоряжение в Управление Федеральной службы государственной регистрации, кадастра и картографии по Ивановской области в срок не позднее пяти рабочих дней с даты подписания настоящего распоряжения.

7. Настоящее распоряжение вступает в силу с даты официального опубликования.

Член Правительства Ивановской области -
директор Департамента управления
имуществом Ивановской области



С.Ю. Роцин

ГРАФИЧЕСКОЕ ОПИСАНИЕ

местоположения границ населенных пунктов, территориальных зон, особо охраняемых природных территорий, зон с особыми условиями использования территории

Охранная зона объекта газоснабжения: "Газопровод межпоселковый д.Маньково с.Бородино Гаврилово-Посадского района Ивановской области"

(наименование объекта, местоположение границ которого описано (далее - объект))

Раздел 1**Сведения об объекте**

№ п/п	Характеристики объекта	Описание характеристик
1	2	3
1.	Местоположение объекта	Ивановская область, район Гаврилово-Посадский
2.	Площадь объекта +/- величина погрешности определения площади (Р +/- Дельта Р)	21671 +/- 52 м ²
3.	Иные характеристики объекта	Ограничения установлены Постановлением Правительства РФ от 20 ноября 2000 г. №878 "Об утверждении Правил охраны газораспределительных сетей" с изменениями и дополнениями от 22 декабря 2011 г., 17 мая 2016 г.

Раздел 2

Сведения о местоположении границ объекта

1. Система координат МСК-37, зона 2

2. Сведения о характерных точках границ объекта

Обозначение характерных точек границ	Координаты, м		Метод определения координат характерной точки	Средняя квадратическая погрешность положения характерной точки (Mt), м	Описание обозначения точки на местности (при наличии)
	X	Y			
1	2	3	4	5	6
1	259962.12	2168767.63	Картометрический метод	0.10	-
2	259964.66	2168770.73	Картометрический метод	0.10	-
3	259962.19	2168772.75	Картометрический метод	0.10	-
4	259962.50	2168773.14	Картометрический метод	0.10	-
5	259961.49	2168773.97	Картометрический метод	0.10	-
6	259632.78	2169144.24	Картометрический метод	0.10	-
7	259302.33	2169517.94	Картометрический метод	0.10	-
8	259139.59	2169702.14	Картометрический метод	0.10	-
9	258884.70	2169735.02	Картометрический метод	0.10	-
10	258391.26	2169804.57	Картометрический метод	0.10	-
11	257898.17	2169871.44	Картометрический метод	0.10	-
12	257384.03	2169941.78	Картометрический метод	0.10	-
13	256909.53	2170007.25	Картометрический метод	0.10	-
14	256652.77	2170033.98	Картометрический метод	0.10	-
15	256623.36	2170159.60	Картометрический метод	0.10	-
16	256505.92	2170120.79	Картометрический метод	0.10	-
17	256458.85	2170105.07	Картометрический метод	0.10	-
18	256458.23	2170106.97	Картометрический метод	0.10	-
19	256447.20	2170140.41	Картометрический метод	0.10	-
20	256435.72	2170195.54	Картометрический метод	0.10	-
21	256413.23	2170214.43	Картометрический метод	0.10	-
22	256381.10	2170214.97	Картометрический метод	0.10	-
23	256380.31	2170214.32	Картометрический метод	0.10	-

2. Сведения о характерных точках границ объекта					
Обозначение характерных точек границ	Координаты, м		Метод определения координат характерной точки	Средняя квадратическая погрешность положения характерной точки (Mt), м	Описание обозначения точки на местности (при наличии)
	X	Y			
1	2	3	4	5	6
24	256380.10	2170214.24	Картометрический метод	0.10	-
25	256374.80	2170224.93	Картометрический метод	0.10	-
26	256354.23	2170215.22	Картометрический метод	0.10	-
27	256366.45	2170190.31	Картометрический метод	0.10	-
28	256387.15	2170200.25	Картометрический метод	0.10	-
29	256382.22	2170209.95	Картометрический метод	0.10	-
30	256411.37	2170209.46	Картометрический метод	0.10	-
31	256431.18	2170192.83	Картометрический метод	0.10	-
32	256442.36	2170139.11	Картометрический метод	0.10	-
33	256453.48	2170105.40	Картометрический метод	0.10	-
34	256455.68	2170098.74	Картометрический метод	0.10	-
35	256507.50	2170116.04	Картометрический метод	0.10	-
36	256619.74	2170153.14	Картометрический метод	0.10	-
37	256648.71	2170029.38	Картометрический метод	0.10	-
38	256908.93	2170002.29	Картометрический метод	0.10	-
39	257383.35	2169936.82	Картометрический метод	0.10	-
40	257897.50	2169866.49	Картометрический метод	0.10	-
41	258390.58	2169799.62	Картометрический метод	0.10	-
42	258884.03	2169730.06	Картометрический метод	0.10	-
43	259137.09	2169697.42	Картометрический метод	0.10	-
44	259298.58	2169514.63	Картометрический метод	0.10	-
45	259629.04	2169140.93	Картометрический метод	0.10	-
46	259958.01	2168770.35	Картометрический метод	0.10	-
47	259959.34	2168769.26	Картометрический метод	0.10	-
48	259959.65	2168769.65	Картометрический метод	0.10	-
1	259962.12	2168767.63	Картометрический метод	0.10	-

3. Сведения о характерных точках части (частей) границы объекта

Обозначение характерных точек части границы	Координаты, м		Метод определения координат характерной точки	Средняя квадратическая погрешность положения характерной точки (Mt), м	Описание обозначения точки на местности (при наличии)
	X	Y			
1	2	3	4	5	6
-	-	-	-	-	-

Раздел 3

Сведения о местоположении измененных (уточненных) границ объекта

1. Система координат -

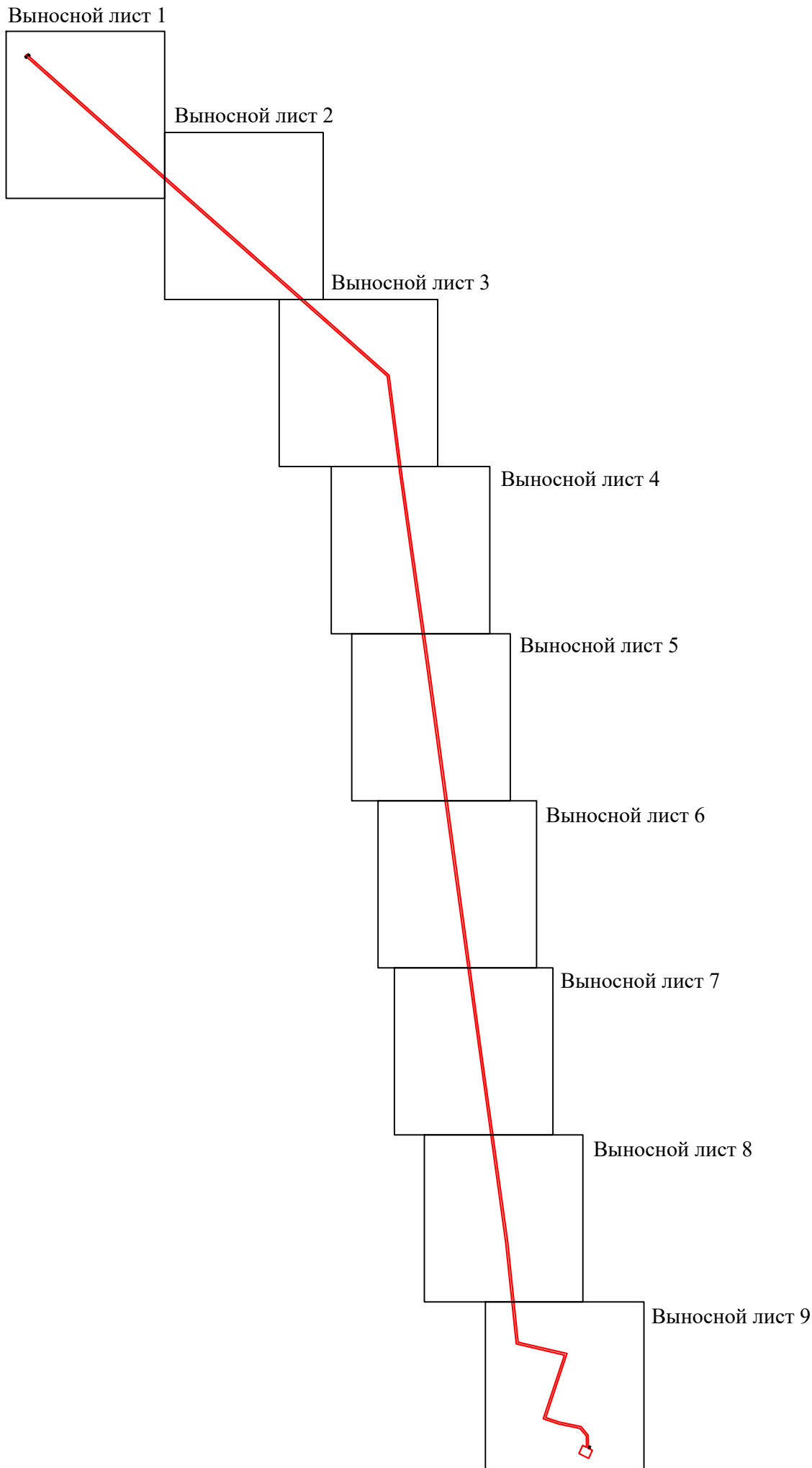
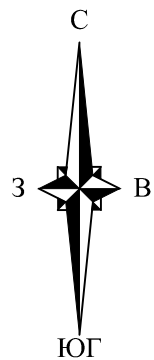
2. Сведения о характерных точках границ объекта

Обозначение характерных точек границ	Существующие координаты, м		Измененные (уточненные) координаты, м		Метод определения координат характерной точки	Средняя квадратическая погрешность положения характерной точки (Mt), м	Описание обозначения точки на местности (при наличии)
	X	Y	X	Y			
1	2	3	4	5	6	7	8
-	-	-	-	-	-	-	





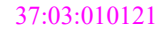







3. Сведения о характерных точках части (частей) границы объекта

Обозначение характерных точек части границы	Существующие координаты, м		Измененные (уточненные) координаты, м		Метод определения координат характерной точки	Средняя квадратическая погрешность положения характерной точки (Mt), м	Описание обозначения точки на местности (при наличии)
	X	Y	X	Y			
1	2	3	4	5	6	7	8
-	-	-	-	-	-	-	

План границ объекта



Условные обозначения:


-  - граница зоны с особыми условиями использования территории;
-  - характерная точка границы зоны с особыми условиями использования территории;
-  - обозначение характерной точки границы зоны с особыми условиями использования территории;
-  - границы кадастрового квартала;
-  - номер кадастрового квартала;
-  - граница земельных участков, сведения о которых внесены в ЕГРН;
-  - обозначение кадастрового номера земельных участков, сведения о которых внесены в ЕГРН;
-  - граница объектов капитального строительства, сведения о которых внесены в ЕГРН;
-  - обозначение кадастрового номера объектов капитального строительства, сведения о которых внесены в ЕГРН;
-  - ось надземного газопровода;
-  - ось подземного газопровода;
-  - кадастровый номер газопровода.



Подпись _____ "14" а 2023 г.
Место для отрисовки печати (при наличии) лица, составившего описание местоположения границ объекта





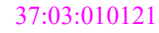







План границ объекта

Выносной лист 1



Масштаб 1:1500

Условные обозначения:

-  - граница зоны с особыми условиями использования территории;
-  - характерная точка границы зоны с особыми условиями использования территории;
-  - обозначение характерной точки границы зоны с особыми условиями использования территории;
-  - границы кадастрового квартала;
-  - номер кадастрового квартала;
-  - граница земельных участков, сведения о которых внесены в ЕГРН;
-  - обозначение кадастрового номера земельных участков, сведения о которых внесены в ЕГРН;
-  - граница объектов капитального строительства, сведения о которых внесены в ЕГРН;
-  - обозначение кадастрового номера объектов капитального строительства, сведения о которых внесены в ЕГРН;
-  - ось надземного газопровода;
-  - ось подземного газопровода;
-  - кадастровый номер газопровода.




Подпись _____ "14" августа 2023 г.

Место для отгиска печати (при наличии) лица, составившего описание местоположения границ объекта













План границ объекта

Выносной лист 2



Масштаб 1:1500

Условные обозначения:

-  - граница зоны с особыми условиями использования территории;
-  - характерная точка границы зоны с особыми условиями использования территории;
-  - обозначение характерной точки границы зоны с особыми условиями использования территории;
-  - границы кадастрового квартала;
-  - номер кадастрового квартала;
-  - граница земельных участков, сведения о которых внесены в ЕГРН;
-  - обозначение кадастрового номера земельных участков, сведения о которых внесены в ЕГРН;
-  - граница объектов капитального строительства, сведения о которых внесены в ЕГРН;
-  - обозначение кадастрового номера объектов капитального строительства, сведения о которых внесены в ЕГРН;
-  - ось надземного газопровода;
-  - ось подземного газопровода;
-  - кадастровый номер газопровода.

Подпись _____ "14" августа 2023 г.

Место для отгиска печати (при наличии) лица, составившего описание местоположения границ объекта















План границ объекта

Выносной лист 4



Масштаб 1:1500

Условные обозначения:

-  - граница зоны с особыми условиями использования территории;
-  - характерная точка границы зоны с особыми условиями использования территории;
-  - обозначение характерной точки границы зоны с особыми условиями использования территории;
-  - границы кадастрового квартала;
-  37:03:010121 - номер кадастрового квартала;
-  - граница земельных участков, сведения о которых внесены в ЕГРН;
-  :110 - обозначение кадастрового номера земельных участков, сведения о которых внесены в ЕГРН;
-  - граница объектов капитального строительства, сведения о которых внесены в ЕГРН;
-  :113 - обозначение кадастрового номера объектов капитального строительства, сведения о которых внесены в ЕГРН;
-  - ось надземного газопровода;
-  - ось подземного газопровода;
-  37:03:000000:250 - кадастровый номер газопровода.

Подпись _____




"14" августа 2023 г.

Место для оттиска печати (при наличии) лица, составившего описание местоположения границ объекта





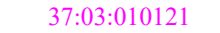

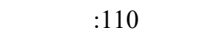





План границ объекта

Выносной лист 5



Масштаб 1:1500

Условные обозначения:

-  - граница зоны с особыми условиями использования территории;
-  - характерная точка границы зоны с особыми условиями использования территории;
-  - обозначение характерной точки границы зоны с особыми условиями использования территории;
-  - границы кадастрового квартала;
-  - номер кадастрового квартала;
-  - граница земельных участков, сведения о которых внесены в ЕГРН;
-  - обозначение кадастрового номера земельных участков, сведения о которых внесены в ЕГРН;
-  - граница объектов капитального строительства, сведения о которых внесены в ЕГРН;
-  - обозначение кадастрового номера объектов капитального строительства, сведения о которых внесены в ЕГРН;
-  - ось надземного газопровода;
-  - ось подземного газопровода;
-  - кадастровый номер газопровода.




Подпись _____ "14" августа 2023 г.

Место для отрисовки печати (при наличии) лица, составившего описание местоположения границ объекта





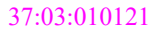







План границ объекта

Выносной лист 6



Масштаб 1:1500

Условные обозначения:

-  - граница зоны с особыми условиями использования территории;
-  - характерная точка границы зоны с особыми условиями использования территории;
-  - обозначение характерной точки границы зоны с особыми условиями использования территории;
-  - границы кадастрового квартала;
-  - номер кадастрового квартала;
-  - граница земельных участков, сведения о которых внесены в ЕГРН;
-  - обозначение кадастрового номера земельных участков, сведения о которых внесены в ЕГРН;
-  - граница объектов капитального строительства, сведения о которых внесены в ЕГРН;
-  - обозначение кадастрового номера объектов капитального строительства, сведения о которых внесены в ЕГРН;
-  - ось надземного газопровода;
-  - ось подземного газопровода;
-  - кадастровый номер газопровода.



Подпись _____ "14" августа 2023 г.

Место для отгиска печати (при наличии) лица, составившего описание местоположения границ объекта





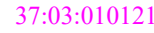







План границ объекта

Выносной лист 7



Масштаб 1:1500

Условные обозначения:

-  - граница зоны с особыми условиями использования территории;
-  - характерная точка границы зоны с особыми условиями использования территории;
-  - обозначение характерной точки границы зоны с особыми условиями использования территории;
-  - границы кадастрового квартала;
-  - номер кадастрового квартала;
-  - граница земельных участков, сведения о которых внесены в ЕГРН;
-  - обозначение кадастрового номера земельных участков, сведения о которых внесены в ЕГРН;
-  - граница объектов капитального строительства, сведения о которых внесены в ЕГРН;
-  - обозначение кадастрового номера объектов капитального строительства, сведения о которых внесены в ЕГРН;
-  - ось надземного газопровода;
-  - ось подземного газопровода;
-  - кадастровый номер газопровода.

Подпись _____



"14" августа 2023 г.

Место для отгиска печати (при наличии) лица, составившего описание местоположения границ объекта













План границ объекта

Выносной лист 8



Масштаб 1:1500

Условные обозначения:

-  - граница зоны с особыми условиями использования территории;
-  - характерная точка границы зоны с особыми условиями использования территории;
-  - обозначение характерной точки границы зоны с особыми условиями использования территории;
-  - границы кадастрового квартала;
-  - номер кадастрового квартала;
-  - граница земельных участков, сведения о которых внесены в ЕГРН;
-  - обозначение кадастрового номера земельных участков, сведения о которых внесены в ЕГРН;
-  - граница объектов капитального строительства, сведения о которых внесены в ЕГРН;
-  - обозначение кадастрового номера объектов капитального строительства, сведения о которых внесены в ЕГРН;
-  - ось надземного газопровода;
-  - ось подземного газопровода;
-  - кадастровый номер газопровода.

Подпись _____



"14" августа 2023 г.

Место для отгиска печати (при наличии) лица, составившего описание местоположения границ объекта

