

Комитет Ивановской области
по государственной охране объектов
культурного наследия
(наименование исполнительного органа
государственной власти Ивановской области)

ЗАРЕГИСТРИРОВАНО

« 29 » 08 2023 г.

Регистрационный № 231900078

КОМИТЕТ ИВАНОВСКОЙ ОБЛАСТИ ПО ГОСУДАРСТВЕННОЙ ОХРАНЕ ОБЪЕКТОВ КУЛЬТУРНОГО НАСЛЕДИЯ

П Р И К А З

« 29 » 08 2023

г. Иваново

№ 78-0

Об утверждении границ территории объекта культурного наследия федерального значения «Дом, в котором в 1918 г. жил государственный и военный деятель Фрунзе Михаил Васильевич» (Ивановская область, г. Иваново, Степанова ул., 14, 16)

В соответствии с Федеральным законом от 25.06.2002 № 73-ФЗ «Об объектах культурного наследия (памятниках истории и культуры) народов Российской Федерации», Законом Ивановской области от 13.07.2007 № 105-ОЗ «Об объектах культурного наследия (памятниках истории и культуры) в Ивановской области» п р и к а з ы в а ю:

1. Утвердить границы территории, режимы использования земельных участков в границах территории объекта культурного наследия федерального значения «Дом, в котором в 1918 г. жил государственный и военный деятель Фрунзе Михаил Васильевич» (Ивановская область, г. Иваново, Степанова ул., 14, 16) согласно приложению к настоящему приказу.

2. Отделу государственного надзора и учета объектов культурного наследия комитета Ивановской области по государственной охране объектов культурного наследия:

2.1. Уведомить заинтересованных лиц о принятии настоящего приказа;

2.2. В установленном порядке внести в Единый государственный реестр недвижимости сведения о границах территории объекта культурного наследия.

Председатель комитета

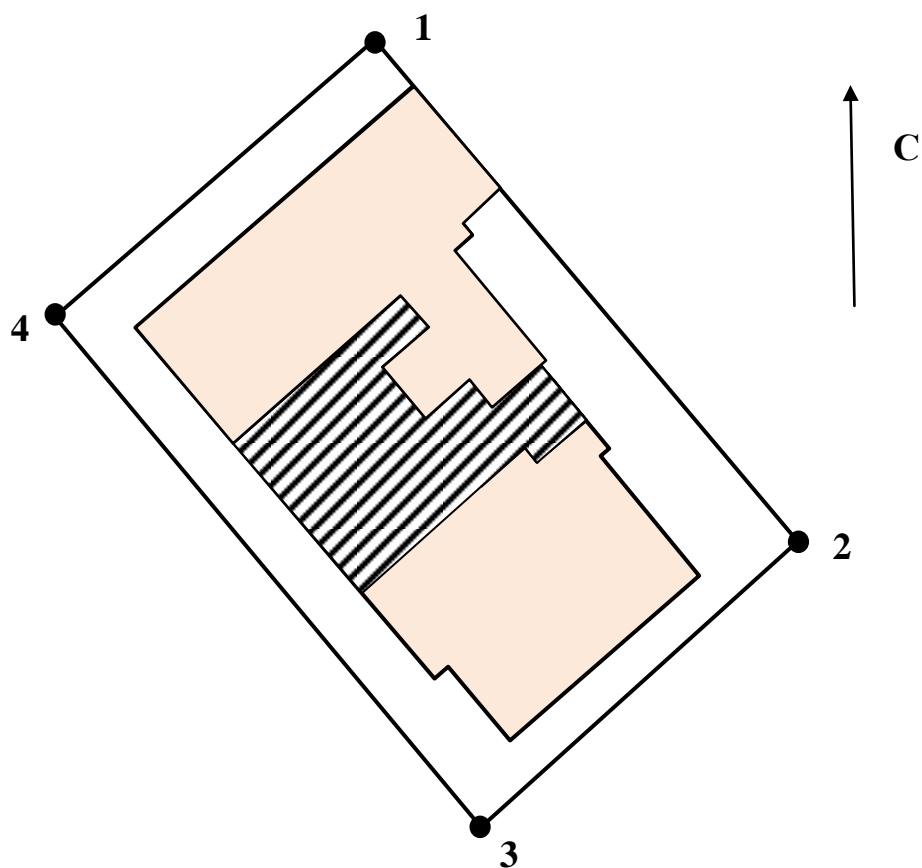
А.А. Макаров







Приложение
к приказу комитета
Ивановской области
по государственной охране
объектов культурного наследия
от 29.08.2023 № 78-о

Границы
территории объекта культурного наследия федерального значения «Дом, в
котором в 1918 г. жил государственный и военный деятель Фрунзе Михаил
Васильевич» (Ивановская область, г. Иваново, Степанова ул., 14, 16)

М 1:300



Условные обозначения:

- | | |
|---|--|
|  | - объект культурного наследия; |
|  | - территория объекта культурного наследия; |
|  | - поворотная точка границ территории объекта культурного наследия; |
|  | - пристройки к объекту культурного наследия; |

Координаты

характерных (поворотных) точек границ территории объекта культурного наследия федерального значения «Дом, в котором в 1918 г. жил государственный и военный деятель Фрунзе Михаил Васильевич» (Ивановская область, г. Иваново, Степанова ул., 14, 16)

Система координат МСК-37

Номер поворотной точки	Координаты	
	X	Y
1	2215234.56	305028.59
2	2215266.85	304991.85
3	2215243.35	304971.03
4	2215211.29	305008.57
1	2215234.56	305028.59

Описание

границ территории объекта культурного наследия федерального значения «Дом, в котором в 1918 г. жил государственный и военный деятель Фрунзе Михаил Васильевич» (Ивановская область, г. Иваново, Степанова ул., 14, 16)

Прохождение границы		Описание прохождения границы
от точки	до точки	
1	2	от северного угла границы территории объекта культурного наследия на юго-восток параллельно восточному фасаду объекта культурного наследия до поворота границы территории объекта культурного наследия на юго-запад;
2	3	от точки 2 на юго-запад параллельно южному фасаду пристройки к объекту культурного наследия до поворота границы территории объекта культурного наследия на северо-запад;
3	4	от точки 3 на северо-запад параллельно западному фасаду объекта культурного наследия до поворота границы территории объекта культурного наследия на северо-восток;
4	1	от точки 4 на северо-восток до северного угла территории объекта культурного наследия.

Режимы

использования земельных участков в границах территории объекта культурного наследия федерального значения «Дом, в котором в 1918 г. жил государственный и военный деятель Фрунзе Михаил Васильевич» (Ивановская область, г. Иваново, Степанова ул., 14, 16)

Запрещается:

- реконструкция, строительство капитальных и временных зданий и сооружений (хозяйственные постройки, гаражи), расположенных на территории объекта культурного наследия, в том числе линейных объектов, вышек сотовой связи, установка информационных и рекламных конструкций, навесов, киосков, автостоянок;

- самовольные посадки (порубки) деревьев и кустарников;

- ведение землеустроительных, земляных, строительных, мелиоративных, хозяйственных и иных работ, не связанных с сохранением объекта культурного наследия;

- использование пиротехнических средств и фейерверков;

- поиск, выявление объектов археологического наследия без разрешения (открытого листа);

- изменение границ земельного участка без заключения исполнительного органа государственной власти Ивановской области, уполномоченного в области государственной охраны объектов культурного наследия;

- создание разрушающих вибрационных нагрузок динамическим воздействием на грунты.

Разрешается по согласованию с исполнительным органом государственной власти Ивановской области, уполномоченным в области государственной охраны объектов культурного наследия:

- благоустройство территории объекта культурного наследия, направленное на сохранение, использование и популяризацию объекта культурного наследия, а также на сохранение и восстановление планировочных, типологических, масштабных характеристик его историко-градостроительной и природной среды;

- проведение работ, направленных на обеспечение визуального восприятия объекта культурного наследия в его историко-градостроительной и природной среде, в том числе сохранение и восстановление сложившегося в природном ландшафте соотношения открытых и закрытых пространств.